



**Analiza struktury własności
i
sposobu użytkowania gruntów
w województwie kujawsko-pomorskim
według stanu na dzień 01.01.2017 r.**



Spis treści

ROZDZIAŁ I WPROWADZENIE	9
Wstęp.....	10
ROZDZIAŁ II INFORMACJE OGÓLNE	12
Mapa administracyjna województwa kujawsko-pomorskiego.....	13
Zestawienie powierzchni powiatów województwa kujawsko-pomorskiego (wg stanu na dzień 01.01.2017 r.)	14
Zestawienie powierzchni miast na prawach powiatów województwa kujawsko-pomorskiego (wg stanu na dzień 01.01.2017 r.).....	14
STRUKTURA UŻYTKÓW GRUNTOWYCH W WOJEWÓDZTWIE KUJAWSKO – POMORSKIM według stanu na dzień 01.01.2016 r.....	15
STRUKTURA UŻYTKÓW GRUNTOWYCH W WOJEWÓDZTWIE KUJAWSKO – POMORSKIM według stanu na dzień 01.01.2017 r.....	16
STRUKTURA ZMIAN UŻYTKÓW GRUNTOWYCH W WOJEWÓDZTWIE KUJAWSKO – POMORSKIM według stanu na dzień 01.01.2016 r. i 01.01.2017 r.	17
ROZDZIAŁ III STRUKTURA ZMIAN WŁASNOŚCI GRUNTÓW	18
Udział grup rejestrowych w powierzchni województwa kujawsko-pomorskiego według stanu na dzień 1 stycznia 2017 r.....	19
STRUKTURA UŻYTKÓW GRUNTOWYCH STANOWIĄCYCH WŁASNOŚĆ SKARBU PAŃSTWA według stanu na dzień 01.01.2016 r.....	21
STRUKTURA UŻYTKÓW GRUNTOWYCH STANOWIĄCYCH WŁASNOŚĆ SKARBU PAŃSTWA według stanu na dzień 01.01.2017 r.....	21
STRUKTURA ZMIAN UŻYTKÓW GRUNTOWYCH STANOWIĄCYCH WŁASNOŚĆ SKARBU PAŃSTWA W WOJEWÓDZTWIE KUJAWSKO – POMORSKIM według stanu na dzień 01.01.2016 r. i 01.01.2017 r.	22
STRUKTURA UŻYTKÓW GRUNTOWYCH STANOWIĄCYCH WŁASNOŚĆ GMIN według stanu na dzień 01.01.2016 r.....	23
STRUKTURA UŻYTKÓW GRUNTOWYCH STANOWIĄCYCH WŁASNOŚĆ GMIN według stanu na dzień 01.01.2017 r.....	23
STRUKTURA ZMIAN UŻYTKÓW GRUNTOWYCH STANOWIĄCYCH WŁASNOŚĆ GMIN W WOJEWÓDZTWIE KUJAWSKO – POMORSKIM według stanu na dzień 01.01.2016 r. i 01.01.2017 r.	24
STRUKTURA UŻYTKÓW GRUNTOWYCH STANOWIĄCYCH WŁASNOŚĆ OSÓB FIZYCZNYCH według stanu na dzień 01.01.2016 r.....	25
STRUKTURA UŻYTKÓW GRUNTOWYCH STANOWIĄCYCH WŁASNOŚĆ OSÓB FIZYCZNYCH według stanu na dzień 01.01.2017 r.....	25
STRUKTURA ZMIAN UŻYTKÓW GRUNTOWYCH STANOWIĄCYCH WŁASNOŚĆ OSÓB FIZYCZNYCH W WOJEWÓDZTWIE KUJAWSKO – POMORSKIM według stanu na dzień 01.01.2016 r. i 01.01.2017 r.....	26
STRUKTURA UŻYTKÓW GRUNTOWYCH STANOWIĄCYCH WŁASNOŚĆ SPÓŁDZIELNI według stanu na dzień 01.01.2016 r.....	27



STRUKTURA UŻYTKÓW GRUNTOWYCH STANOWIĄCYCH WŁASNOŚĆ SPÓŁDZIELNI według stanu na dzień 01.01.2017 r.	27
STRUKTURA ZMIAN UŻYTKÓW GRUNTOWYCH STANOWIĄCYCH WŁASNOŚĆ SPÓŁDZIELNI W WOJEWÓDZTWIE KUJAWSKO – POMORSKIM według stanu na dzień 01.01.2016 r. i 01.01.2017 r.	28
STRUKTURA UŻYTKÓW GRUNTOWYCH STANOWIĄCYCH WŁASNOŚĆ KOŚCIOŁÓW I ZWIĄZKÓW WYZNANIOWYCH według stanu na dzień 01.01.2016 r.	29
STRUKTURA UŻYTKÓW GRUNTOWYCH STANOWIĄCYCH WŁASNOŚĆ KOŚCIOŁÓW I ZWIĄZKÓW WYZNANIOWYCH według stanu na dzień 01.01.2017 r.	29
STRUKTURA ZMIAN UŻYTKÓW GRUNTOWYCH STANOWIĄCYCH WŁASNOŚĆ KOŚCIOŁÓW I ZWIĄZKÓW WYZNANIOWYCH W WOJEWÓDZTWIE KUJAWSKO – POMORSKIM według stanu na dzień 01.01.2016 r. i 01.01.2017 r.	30
STRUKTURA UŻYTKÓW GRUNTOWYCH STANOWIĄCYCH WŁASNOŚĆ WSPÓLNOT GRUNTOWYCH według stanu na dzień 01.01.2016 r.	31
STRUKTURA UŻYTKÓW GRUNTOWYCH STANOWIĄCYCH WŁASNOŚĆ WSPÓLNOT GRUNTOWYCH według stanu na dzień 01.01.2017 r.	31
STRUKTURA ZMIAN UŻYTKÓW GRUNTOWYCH STANOWIĄCYCH WŁASNOŚĆ WSPÓLNOT GRUNTOWYCH W WOJEWÓDZTWIE KUJAWSKO – POMORSKIM według stanu na dzień 01.01.2016 r. i 01.01.2017 r.	32
STRUKTURA UŻYTKÓW GRUNTOWYCH STANOWIĄCYCH WŁASNOŚĆ POWIATÓW według stanu na dzień 01.01.2016 r.	33
STRUKTURA UŻYTKÓW GRUNTOWYCH STANOWIĄCYCH WŁASNOŚĆ POWIATÓW według stanu na dzień 01.01.2017 r.	33
STRUKTURA ZMIAN UŻYTKÓW GRUNTOWYCH STANOWIĄCYCH WŁASNOŚĆ POWIATÓW W WOJEWÓDZTWIE KUJAWSKO – POMORSKIM według stanu na dzień 01.01.2016 r. i 01.01.2017 r.	34
STRUKTURA UŻYTKÓW GRUNTOWYCH STANOWIĄCYCH WŁASNOŚĆ WOJEWÓDZTWA według stanu na dzień 01.01.2016 r.	35
STRUKTURA UŻYTKÓW GRUNTOWYCH STANOWIĄCYCH WŁASNOŚĆ WOJEWÓDZTWA według stanu na dzień 01.01.2017 r.	35
STRUKTURA ZMIAN UŻYTKÓW GRUNTOWYCH STANOWIĄCYCH WŁASNOŚĆ WOJEWÓDZTWA W WOJEWÓDZTWIE KUJAWSKO – POMORSKIM według stanu na dzień 01.01.2016 r. i 01.01.2017 r.	36
STRUKTURA UŻYTKÓW GRUNTOWYCH STANOWIĄCYCH WŁASNOŚĆ SPÓŁEK PRAWA HANDLOWEGO I INNYCH PODMIOTÓW EWIDENCYJNYCH NIEWYMIENIONYCH W GRUPACH REJESTROWYCH 1-14 według stanu na dzień 01.01.2016 r.	37
STRUKTURA UŻYTKÓW GRUNTOWYCH STANOWIĄCYCH WŁASNOŚĆ SPÓŁEK PRAWA HANDLOWEGO I INNYCH PODMIOTÓW EWIDENCYJNYCH NIEWYMIENIONYCH W GRUPACH REJESTROWYCH 1-14 według stanu na dzień 01.01.2017 r.	37
STRUKTURA ZMIAN UŻYTKÓW GRUNTOWYCH STANOWIĄCYCH WŁASNOŚĆ SPÓŁEK PRAWA HANDLOWEGO I INNYCH PODMIOTÓW EWIDENCYJNYCH NIEWYMIENIONYCH W GRUPACH REJESTROWYCH 1-14 W WOJEWÓDZTWIE KUJAWSKO – POMORSKIM według stanu na dzień 01.01.2016 r. i 01.01.2017 r.	38



PROCENTOWY UDZIAŁ GRUNTÓW STANOWIĄCYCH WŁASNOŚĆ SKARBU PAŃSTWA W OGÓLNEJ POWIERZCHNI POWIATU według stanu na dzień 01.01.2017 r.	39
Tabela nr 1: Udział gruntów stanowiących własność SKARBU PAŃSTWA w ogólnej powierzchni powiatu wg stanu na dzień 01.01.2017 r.	40
PROCENTOWA ZMIANA UDZIAŁU GRUNTÓW STANOWIĄCYCH WŁASNOŚĆ SKARBU PAŃSTWA W OGÓLNEJ POWIERZCHNI POWIATU SPADEK/WZROST W STOSUNKU DO STANU Z DNIA 01.01.2016 r.	41
Tabela nr 1.1: Spadek/wzrost udziału gruntów stanowiących własność SKARBU PAŃSTWA w stosunku do stanu na dzień 01.01.2016 r.	42
PROCENTOWY UDZIAŁ GRUNTÓW STANOWIĄCYCH WŁASNOŚĆ GMIN W OGÓLNEJ POWIERZCHNI POWIATU według stanu na dzień 01.01.2017 r.	43
Tabela nr 2: Udział gruntów stanowiących własność GMIN w ogólnej powierzchni powiatu wg stanu na dzień 01.01.2017 r.	44
PROCENTOWA ZMIANA UDZIAŁU GRUNTÓW STANOWIĄCYCH WŁASNOŚĆ GMIN W OGÓLNEJ POWIERZCHNI POWIATU SPADEK/WZROST W STOSUNKU DO STANU Z DNIA 01.01.2016 r.	45
Tabela nr 2.1: Spadek/wzrost udziału gruntów stanowiących własność GMIN w stosunku do stanu na dzień 01.01.2016 r.	46
PROCENTOWY UDZIAŁ GRUNTÓW STANOWIĄCYCH WŁASNOŚĆ OSÓB FIZYCZNYCH W OGÓLNEJ POWIERZCHNI POWIATU według stanu na dzień 01.01.2017 r.	47
Tabela nr 3: Udział gruntów stanowiących własność OSÓB FIZYCZNYCH w ogólnej powierzchni powiatu wg stanu na dzień 01.01.2017 r.	48
PROCENTOWA ZMIANA UDZIAŁU GRUNTÓW STANOWIĄCYCH WŁASNOŚĆ OSÓB FIZYCZNYCH W OGÓLNEJ POWIERZCHNI POWIATU SPADEK/WZROST W STOSUNKU DO STANU Z DNIA 01.01.2016 r.	49
Tabela nr 3.1: Spadek/wzrost udziału gruntów stanowiących własność OSÓB FIZYCZNYCH w stosunku do stanu na dzień 01.01.2016 r.	50
PROCENTOWY UDZIAŁ GRUNTÓW STANOWIĄCYCH WŁASNOŚĆ SPÓŁDZIELNI W OGÓLNEJ POWIERZCHNI POWIATU według stanu na dzień 01.01.2017 r.	51
Tabela nr 4: Udział gruntów stanowiących własność SPÓŁDZIELNI w ogólnej powierzchni powiatu wg stanu na dzień 01.01.2017 r.	52
PROCENTOWA ZMIANA UDZIAŁU GRUNTÓW STANOWIĄCYCH WŁASNOŚĆ SPÓŁDZIELNI W OGÓLNEJ POWIERZCHNI POWIATU SPADEK/WZROST W STOSUNKU DO STANU Z DNIA 01.01.2016 r.	53
Tabela nr 4.1: Spadek/wzrost udziału gruntów stanowiących własność SPÓŁDZIELNI w stosunku do stanu na dzień 01.01.2016 r.	54
PROCENTOWY UDZIAŁ GRUNTÓW STANOWIĄCYCH WŁASNOŚĆ KOŚCIOŁÓW I ZWIĄZKÓW WYZNANIOWYCH W OGÓLNEJ POWIERZCHNI POWIATU według stanu na dzień 01.01.2017 r.	55
Tabela nr 5: Udział gruntów stanowiących własność KOŚCIOŁÓW I ZWIĄZKÓW WYZNANIOWYCH w ogólnej powierzchni powiatu wg stanu na dzień 01.01.2017 r.	56
PROCENTOWA ZMIANA UDZIAŁU GRUNTÓW STANOWIĄCYCH WŁASNOŚĆ KOŚCIOŁÓW I ZWIĄZKÓW WYZNANIOWYCH W OGÓLNEJ POWIERZCHNI POWIATU SPADEK/WZROST W STOSUNKU DO STANU Z DNIA 01.01.2016 r.	57



Tabela nr 5.1: Spadek/wzrost udziału gruntów stanowiących własność KOŚCIOŁÓW I ZWIĄZKÓW WYZNANIOWYCH w stosunku do stanu na dzień 01.01.2016 r.....	58
PROCENTOWY UDZIAŁ GRUNTÓW STANOWIĄCYCH WŁASNOŚĆ POWIATÓW W OGÓLNEJ POWIERZCHNI POWIATU według stanu na dzień 01.01.2017 r.	59
Tabela nr 6: Udział gruntów stanowiących własność POWIATÓW w ogólnej powierzchni powiatu wg stanu na dzień 01.01.2017 r.....	60
PROCENTOWA ZMIANA UDZIAŁU GRUNTÓW STANOWIĄCYCH WŁASNOŚĆ POWIATÓW W OGÓLNEJ POWIERZCHNI POWIATU SPADEK/WZROST W STOSUNKU DO STANU Z 01.01.2016 r.....	61
Tabela nr 6.1: Spadek/wzrost udziału gruntów stanowiących własność POWIATÓW w stosunku do stanu na dzień 01.01.2016 r.....	62
PROCENTOWY UDZIAŁ GRUNTÓW STANOWIĄCYCH WŁASNOŚĆ WOJEWÓDZTWA W OGÓLNEJ POWIERZCHNI POWIATU według stanu na dzień 01.01.2017 r.	63
Tabela nr 7: Udział gruntów stanowiących własność WOJEWÓDZTWA w ogólnej powierzchni powiatu wg stanu na dzień 01.01.2017 r.....	64
PROCENTOWA ZMIANA UDZIAŁU GRUNTÓW STANOWIĄCYCH WŁASNOŚĆ WOJEWÓDZTWA W OGÓLNEJ POWIERZCHNI POWIATU SPADEK/WZROST W STOSUNKU DO STANU Z 01.01.2016 r.....	65
Tabela nr 7.1: Spadek/wzrost udziału gruntów stanowiących własność WOJEWÓDZTWA w stosunku do stanu na dzień 01.01.2016 r.....	66
PROCENTOWY UDZIAŁ GRUNTÓW STANOWIĄCYCH WŁASNOŚĆ SPÓŁEK PRAWA HANDLOWEGO I INNYCH PODMIOTÓW EWIDENCYJNYCH NIEWYMIENIONYCH W GRUPACH REJESTROWYCH 1-14 W OGÓLNEJ POWIERZCHNI POWIATU według stanu na dzień 01.01.2017 r.....	67
Tabela nr 8: Udział gruntów stanowiących własność SPÓŁEK PRAWA HANDLOWEGO I INNYCH PODMIOTÓW EWIDENCYJNYCH NIEWYMIENIONYCH W GRUPACH REJESTROWYCH 1-14 w ogólnej powierzchni powiatu wg stanu na dzień 01.01.2017 r.....	68
PROCENTOWA ZMIANA UDZIAŁU GRUNTÓW STANOWIĄCYCH WŁASNOŚĆ SPÓŁEK PRAWA HANDLOWEGO I INNYCH PODMIOTÓW EWIDENCYJNYCH NIEWYMIENIONYCH W GRUPACH REJESTROWYCH 1-14 W OGÓLNEJ POWIERZCHNI POWIATU SPADEK/WZROST W STOSUNKU DO STANU Z 01.01.2016 r.....	69
Tabela nr 8.1: Spadek/wzrost udziału gruntów stanowiących własność SPÓŁEK PRAWA HANDLOWEGO I INNYCH PODMIOTÓW EWIDENCYJNYCH NIEWYMIENIONYCH W GRUPACH REJESTROWYCH 1-14 w stosunku do stanu na dzień 01.01.2017 r.	70
ROZDZIAŁ IV PODSUMOWANIE.....	71



Od 2017 r. zaszły zmiany w zbiorczym zestawieniu danych objętych ewidencją gruntów i budynków.

Do gruntów rolnych przeniesiono **NIEUŻYTKI (kolumna 15)**, które wcześniej stanowiły osobną grupę użytków gruntowych (**kolumna 33**), dodano również nową grupę użytków gruntowych (kolumna 14) **GRUNTY ZADRZEWIONE I ZAKRZEWIONE NA UŻYTKACH ROLNYCH**.

Natomiast w **GRUNTACH ZABUDOWANYCH I ZURBANIZOWANYCH, UŻYTKI KOPALNE** przeniesione zostały przed tereny komunikacyjne (z kolumny 26 do kolumny 25).

W **TERENACH KOMUNIKACYJNYCH** utworzono nową grupę użytków gruntowych **GRUNTY PRZEZNACZONE POD BUDOWĘ DRÓG PUBLICZNYCH LUB LINII KOLEJOWYCH**.

Zmiany możemy również zaobserwować w podgrupach rejestrowych:

według stanu na dzień 01.01.2017 r.			według stanu na dzień 01.01.2016 r.		
Nr gr. rej.	Nr podgr. rej.	Wyszczególnienie gruntów wchodzących w skład gr. lub podgr. rej.	Nr gr. rej.	Nr podgr. rej.	Wyszczególnienie gruntów wchodzących w skład gr. lub podgr. rej.
1	1.1	Grunty wchodzące w skład Zasobu Własności Rolnej Skarbu Państwa	1	1.1	Grunty wchodzące w skład Zasobu Własności Rolnej Skarbu Państwa
	1.2	Grunty w zarządzie Państwowego Gospodarstwa Leśnego Lasy Państwowe		1.2	Grunty w zarządzie Państwowego Gospodarstwa Leśnego Lasy Państwowe
	1.3	Grunty w trwałym zarządzie państ. jedn. org. zgodnie z ustawą o gosp.nieruchom.		1.3	Grunty w trwałym zarządzie państ. jedn. organizacyjnych z wyłączeniem gruntów PGL
	1.4	Gr. wchodzące w skład zas. nier. Skarbu Państwa z wył. gr. przekaz. w trwały zarząd		1.4	Gr. wchodzące w skład zas. nier. Skarbu Państwa z wył. gr. przekaz. w trwały zarząd
	1.5	Grunty Skarbu Państwa przekazane do zagosp. Agencji Mienia Wojskowego		1.5	Grunty Skarbu Państwa przekazane do zagosp. Agencji Mienia Wojskowego
	1.6	Grunty Skarbu Państwa przekazane do zagosp. Wojskowej Agencji Mieszk.		1.6	Grunty Skarbu Państwa przekazane do zagosp. Wojskowej Agencji Mieszk.
	1.7	Grunty Skarbu Państwa pokryte wodami powierzchniowymi		1.7	Pozostałe grunty SP spośród gruntów zaliczanych do 1 grupy
	1.8	Gr. SP przekazane organom, które wyk. zadania zarządcze w stosunku do dróg publicz.		-	-
	1.1-1.8	Grunty SP z wyłąc. gruntów przekazanych w użytkowanie wieczyste		1.1-1.8	Grunty SP z wyłąc. gruntów przekazanych w użytkowanie wieczyste
2	2.1	Grunty SP w użytkowaniu wieczystym osób fizycznych	2	2.1	Grunty SP w użytkowaniu wieczystym osób fizycznych
	2.2	Grunty SP w użytkowaniu wieczystym państwowych os. prawnych		2.2	Grunty SP w użytkowaniu wieczystym państwowych os. prawnych
	2.3	Grunty SP w użytkowaniu wieczystym spółdzielni mieszkaniowych		2.3	Grunty SP w użytkowaniu wieczystym spółdzielni mieszkaniowych
	2.4	Grunty SP w użytkowaniu wieczystym pozostałych osób		2.4	Grunty SP w użytkowaniu wieczystym pozostałych osób



WOJEWÓDZTWO KUJAWSKO-POMORSKIE



	2.1-2.4	Grunty SP przekazane w użytkowanie wieczyste		2.1-2.4	Grunty SP przekazane w użytkowanie wieczyste
3		Grunty spółek SP, przeds. państwowych i innych państwowych osób prawnych	3		Grunty spółek SP, przeds. państwowych i innych państwowych osób prawnych
4	4.1	Gr. wchodzące w skład gm. zas. nier. z wyłączeniem gr. wykazanych w 4.2 i 4.3	4	4.1	Gr. wchodzące w skład gm. zas. nier. z wyłączeniem gr. przekaz. w trwały zarząd
	4.2	Grunty gmin i związków międzygm przekaz. w trwały zarząd gminnym jedn. organ.		4.2	Grunty gmin i związków międzygm przekaz. w trwały zarząd gminnym jedn. organ.
	4.3	Gr. gm. przekazane organom, które wyk. zadania zarządcze w stosunku do dróg gminnych		4.3	Pozostałe grunty spośród gruntów zaliczanych do 4 grupy
	4.1-4.3	Grunty gmin i zw. międzygm. z wyłączeniem gruntów przekaz. w użytkowanie		4.1-4.3	Grunty gmin i zw. międzygm. z wyłączeniem gruntów przekaz. w użytkowanie
5	5.1	Grunty gmin i ich związków w użytkowaniu wieczystym osób fizycznych	5	5.1	Grunty gmin i ich związków w użytkowaniu wieczystym osób fizycznych
	5.2	Grunty gmin i ich związków w użytkowaniu wieczystym gminnych osób prawnych		5.2	Grunty gmin i ich związków w użytkowaniu wieczystym gminnych osób prawnych
	5.3	Grunty gmin i ich związków w użytkowaniu wieczystym spółdzielni mieszkaniowych		5.3	Grunty gmin i ich związków w użytkowaniu wieczystym spółdzielni mieszkaniowych
	5.4	Grunty gmin i ich związków w użytkowaniu wieczystym pozostałych osób		5.4	Grunty gmin i ich związków w użytkowaniu wieczystym pozostałych osób
	5.1-5.4	Grunty gmin i związków międzygminnych przekazane w użytkowanie wieczyste		5.1-5.4	Grunty gmin i związków międzygminnych przekazane w użytkowanie wieczyste
6	6.1	Grunty, które są wł. gm. osób prawnych, oraz grunty, których wł. są nieznani	6	6.1	Grunty, które są wł. gm. osób prawnych, oraz grunty, których wł. są nieznani
	6.2	Grunty, które są wł. powiat. osób prawnych, oraz grunty, których wł. są nieznani		6.2	Grunty, które są wł. powiat. osób prawnych, oraz grunty, których wł. są nieznani
	6.3	Grunty, które są wł. woj. osób prawnych, oraz grunty, których wł. są nieznani		6.3	Grunty, które są wł. woj. osób prawnych, oraz grunty, których wł. są nieznani
	6.1-6.3	Grunty, które są własnością samorządowych os. prawnych oraz gr., których wł. są nieznani		6.1-6.3	Grunty, które są własnością samorządowych os. prawnych oraz gr., których wł. są nieznani
7	7.1	Grunty osób fizycznych wchodzące w skład gospodarstw rolnych	7	7.1	Grunty osób fizycznych wchodzące w skład gospodarstw rolnych
	7.2	Grunty osób fizycznych nie wchodzące w skład gospodarstw rolnych		7.2	Grunty osób fizycznych nie wchodzące w skład gospodarstw rolnych
	7.1-7.2	Grunty osób fizycznych		7.1-7.2	Grunty osób fizycznych
8	8.1	Grunty, które są wł. roln. spółdz. produkc. i ich zw. oraz grunty których wł. nie są znani	8	8.1	Grunty, które są wł. roln. spółdz. produkc. i ich zw. oraz grunty których wł. nie są znani
	8.2	Grunty, które są własnością spółdz. mieszk. i ich zw. oraz grunty których wł. nie są znani		8.2	Grunty, które są własnością spółdz. mieszk. i ich zw. oraz grunty których wł. nie są znani

**WOJEWÓDZTWO KUJAWSKO-POMORSKIE**

8	8.3	Pozostałe grunty spośród gruntów zaliczanych do 8 grupy		8.3	Pozostałe grunty spośród gruntów zaliczanych do 8 grupy
	8.1-8.3	Grunty spółdzielni		8.1-8.3	Grunty spółdzielni
9		Grunty kościołów i związków wyznaniowych	9		Grunty kościołów i związków wyznaniowych
10		Wspólnoty gruntowe	10		Wspólnoty gruntowe
11	11.1	Gr. wchodzące w skład pow. zas. nier. z wyłączeniem gr. wykazanych w 11.2 i 11.3	11	11.1	Gr. wchodzące w skład pow. zas. nier. z wyłączeniem gr. przek. w trwały zarząd
	11.2	Grunty powiatów przekazane w trwały zarząd oraz grunty, których wł. nie są znani		11.2	Grunty powiatów przekazane w trwały zarząd oraz grunty, których wł. nie są znani
	11.3	Gr. powiat. przekazane org. które wyk. zadania zarządcze w stosunku do dróg powiatowych		11.3	Pozostałe grunty spośród gruntów zaliczanych do 11 grupy
	11.1-11.3	Grunty powiatów z wyłączeniem gruntów przekaz. w użytł. wiecz.		11.1-11.3	Grunty powiatów z wyłączeniem gruntów przekaz. w użytkowanie
12	12.1	Grunty powiatów w użytkowaniu wieczystym osób fizycznych	12	12.1	Grunty powiatów w użytkowaniu wieczystym osób fizycznych
	12.2	Grunty powiatów w użytkowaniu wieczystym powiatowych osób prawnych		12.2	Grunty powiatów w użytkowaniu wieczystym powiatowych osób prawnych
	12.3	Grunty powiatów w użytkowaniu wieczystym spółdzielni mieszkaniowych		12.3	Grunty powiatów w użytkowaniu wieczystym spółdzielni mieszkaniowych
	12.4	Grunty powiatów w użytkowaniu wieczystym pozostałych osób		12.4	Grunty powiatów w użytkowaniu wieczystym pozostałych osób
	12.1-12.4	Grunty powiatów przekazane w użytkowanie wieczyste		12.1-12.4	Grunty powiatów przekazane w użytkowanie wieczyste
13	13.1	Gr. wchodzące w skład woj. zas. nier. z wyłączeniem gr. wykazanych w 13.2 i 13.3	13	13.1	Gr. wchodzące w skład woj. zas. nier. z wyłączeniem gr. przekaz. w trwały zarząd
	13.2	Grunty wojew. przekazane w trwały zarząd oraz grunty, których wł. nie są znani		13.2	Grunty wojew. przekazane w trwały zarząd oraz grunty, których wł. nie są znani
	13.3	Gr. wojew. przekazane org., które wyk. zadania zarządcze w stosunku do dróg wojewódz.		13.3	Pozostałe grunty spośród gruntów zaliczanych do 13 grupy
	13.1-13.3	Grunty województw z wyłączeniem gruntów przekaz. w użytkowanie		13.1-13.3	Grunty województw z wyłączeniem gruntów przekaz. w użytkowanie
14	14.1	Grunty województw w użytkowaniu wieczystym osób fizycznych	14	14.1	Grunty województw w użytkowaniu wieczystym osób fizycznych
	14.2	Grunty województw w użytkowaniu wieczystym wojew. osób prawnych		14.2	Grunty województw w użytkowaniu wieczystym wojew. osób prawnych
	14.3	Grunty województw w użytkowaniu wieczystym spółdzielni mieszkaniowych		14.3	Grunty województw w użytkowaniu wieczystym spółdzielni mieszkaniowych
	14.4	Grunty województw w użytkowaniu wieczystym pozostałych osób		14.4	Grunty województw w użytkowaniu wieczystym pozostałych osób



14	14.1-14.4	Grunty województw przekazane w użytkowanie wieczyste		14.1-14.4	Grunty województw przekazane w użytkowanie wieczyste
15	15.1	Grunty spółek prawa handlowego	15	15.1	Grunty spółek prawa handlowego
	15.2	Grunty partii politycznych i stowarzyszeń		15.2	Grunty partii politycznych i stowarzyszeń
	15.3	Pozostałe grunty spośród gruntów zaliczanych do 15 grupy		15.3	Pozostałe grunty spośród gruntów zaliczanych do 15 grupy
	15.1-15.3	Grunty będące przedmiotem własności i władania osób niewymienionych w grupach 1 - 14		15.1-15.3	Grunty będące przedmiotem własności i władania osób niewymienionych w pkt.1-14

Podgrupy rejestrowe, które uległy zmianie w stosunku do stanu na dzień 01.01.2016 r. w powyższej tabeli zostały zaznaczone kolorem żółtym.

W celu przeprowadzenia analizy struktury własności i sposobu użytkowania gruntów w województwie kujawsko-pomorskim nowo utworzoną podgrupę rejestrową 1.8 Grunty Skarbu Państwa przekazane organom, które wykonują zadania zarządcze w stosunku do dróg publicznych połączono z podgrupą rejestrową 1.7 Grunty Skarbu Państwa pokryte wodami powierzchniowymi i porównano z podgrupą rejestrową 1.7 według stanu na dzień 01.01.2016 r. Pozostałe podgrupy rejestrowe pozostały bezmian.

W trakcie analizy zestawień zbiorczych danych objętych ewidencją gruntów za lata 2015 i 2016 zwrócono uwagę na duże zmiany w strukturze użytkowania gruntów stanowiących własność Skarbu Państwa, Gmin oraz Spółek Prawa Handlowego i innych podmiotów ewidencyjnych nieujawnionych w gruntach rejestrowych 1-14. Ubytek powierzchni we własności Skarbu Państwa i Gmin pojawił się jako przybytek powierzchni w grupie rejestrowej 15 (Spółki Prawa Handlowego i inne podmioty ewidencyjne nie wymienione w grupach rejestrowych 1-14). Zjawisko to było szczególnie zauważalne w powiatach : brodnickim, lipnowskim i włocławskim.

Według wyjaśnień przedstawicieli organów prowadzących ewidencję gruntów zmiany te wynikają z automatycznego przeniesienia, przez program komputerowy do prowadzenia ewidencji gruntów, wszystkich gruntów które nie miały wpisanej podgrupy rejestrowej - do podgrupy rejestrowej 15.3 (grunty będące przedmiotem własności i władania innych osób niewymienionych w podgrupach rejestrowych 15.1-15.2)





Wstęp

Celem niniejszego opracowania jest przedstawienie analiz z zakresu struktury własności sposobu użytkowania gruntów województwa kujawsko – pomorskiego, obejmujące lata 2015 i 2016.

Dane zostały przedstawione w postaci map tematycznych oraz wykresów ilustrujących omawianą tematykę. Analizy mieszczą się w jednym bloku tematycznym, który obrazuje nam struktury własności i sposobu użytkowania gruntów w odniesieniu do powierzchni powiatów według stanu na dzień 1 stycznia 2016 r. i 1 stycznia 2017 r.

Opracowanie zostało sporządzone przez Biuro Geodety Województwa Departamentu Rolnictwa i Geodezji Urzędu Marszałkowskiego Województwa Kujawsko – Pomorskiego.

Mamy nadzieję, iż niniejsze opracowanie będzie przydatne wielu osobom i instytucjom zajmującym się pojętą problematyką przemian strukturalnych.

PODZIAŁ GRUP REJESTROWYCH

Podział na grupy rejestrowe został wprowadzony do ewidencji gruntów i budynków rozporządzeniem dnia 29 marca 2001 r. Ministra Rozwoju Regionalnego i Budownictwa w sprawie ewidencji gruntów i budynków (Dz. U. z 2016 r., poz. 1034)

Podział grup rejestrowych – właścicieli nieruchomości i władających:

- 1) grupa 1 – Skarb Państwa, jeżeli nie występuje w zbiegu z użytkownikami wieczystymi,
- 2) grupa 2 - Skarb Państwa, jeżeli występuje w zbiegu z użytkownikami wieczystymi,
- 3) grupa 3 - jednoosobowe spółki Skarbu Państwa, przedsiębiorstwa państwowe i inne państwowe osoby prawne,
- 4) grupa 4 - gminy i związki międzygminne, jeżeli nie występują w zbiegu z użytkownikami wieczystymi,
- 5) grupa 5 - gminy i związki międzygminne, jeżeli występują w zbiegu z użytkownikami wieczystymi,
- 6) grupa 6 – jednoosobowe spółki jednostek samorządu terytorialnego i inne osoby prawne, których organami założycielskimi są organy samorządu terytorialnego,
- 7) grupa 7 – osoby fizyczne,
- 8) grupa 8 – spółdzielnie,
- 9) grupa 9 – kościoły i związki wyznaniowe,
- 10) grupa 10 – wspólnoty gruntowe,



- 11) grupa 11 – powiaty i związki powiatów, jeżeli nie występują w zbiegu z użytkownikami wieczystymi,
- 12) grupa 12 - powiaty i związki powiatów, jeżeli występują w zbiegu z użytkownikami wieczystymi,
- 13) grupa 13 – województwa, jeżeli nie występują w zbiegu z użytkownikami wieczystymi,
- 14) grupa 14 - województwa, jeżeli występują w zbiegu z użytkownikami wieczystymi,
- 15) grupa 15 – spółki prawa handlowego i inne podmioty ewidencyjne nie wymienione w punktach od 1 do 14.

W opracowaniu przedstawione 15 grup rejestrowych zostało zgeneralizowane do 9 następujących grup przedmiotów ewidencyjnych:

- 1) Skarb Państwa – powstała ze zsumowania gruntów grup rejestrowych nr: 1, 2 i 3, tj. grunty, których właścicielem jest Skarb Państwa, niezależnie od sposobu ich władania,
- 2) Gminy – powstała ze zsumowania gruntów grup rejestrowych nr: 4, 5 i 6, tj. grunty, których właścicielem są gminy, niezależnie od sposobu ich władania,
- 3) Osoby fizyczne – odpowiadająca grupie rejestrowej nr 7,
- 4) Spółdzielnie – odpowiadająca grupie rejestrowej nr 8,
- 5) Kościoły i związki wyznaniowe – odpowiadająca grupie rejestrowej nr 9,
- 6) Wspólnoty gruntowe – odpowiadająca grupie rejestrowej nr 10,
- 7) Powiaty – powstała ze zsumowania gruntów grup rejestrowych nr: 11 i 12, tj. grunty, których właścicielem są powiaty, niezależnie od sposobu ich władania,
- 8) Województwo – powstała ze zsumowania gruntów grup rejestrowych nr: 13 i 14, tj. grunty, których właścicielem jest województwo, niezależnie od sposobu ich władania,
- 9) Spółki prawa handlowego i inne podmioty – odpowiadająca grupie rejestrowej nr 15.





Mapa administracyjna województwa kujawsko-pomorskiego



**WOJEWÓDZTWO KUJAWSKO-POMORSKIE****Zestawienie powierzchni powiatów województwa kujawsko-pomorskiego
(wg stanu na dzień 01.01.2017 r.)**

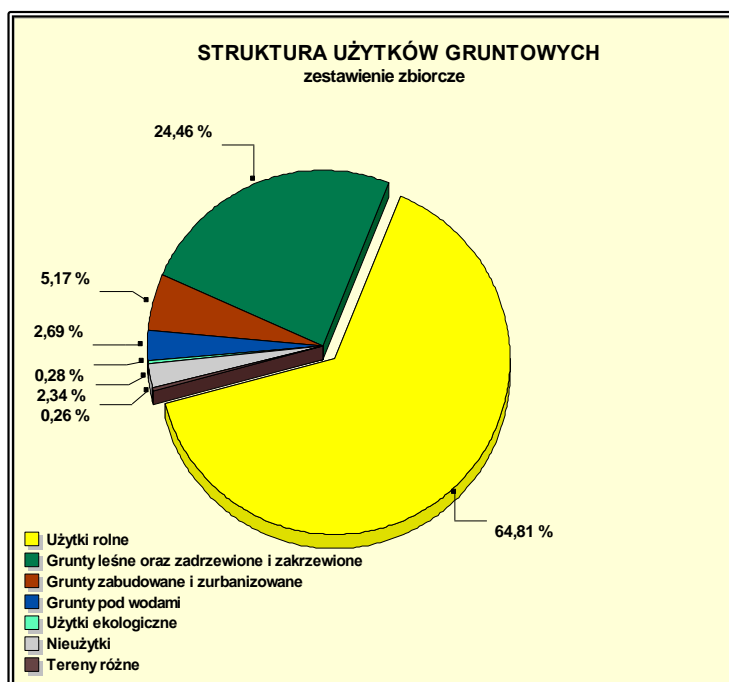
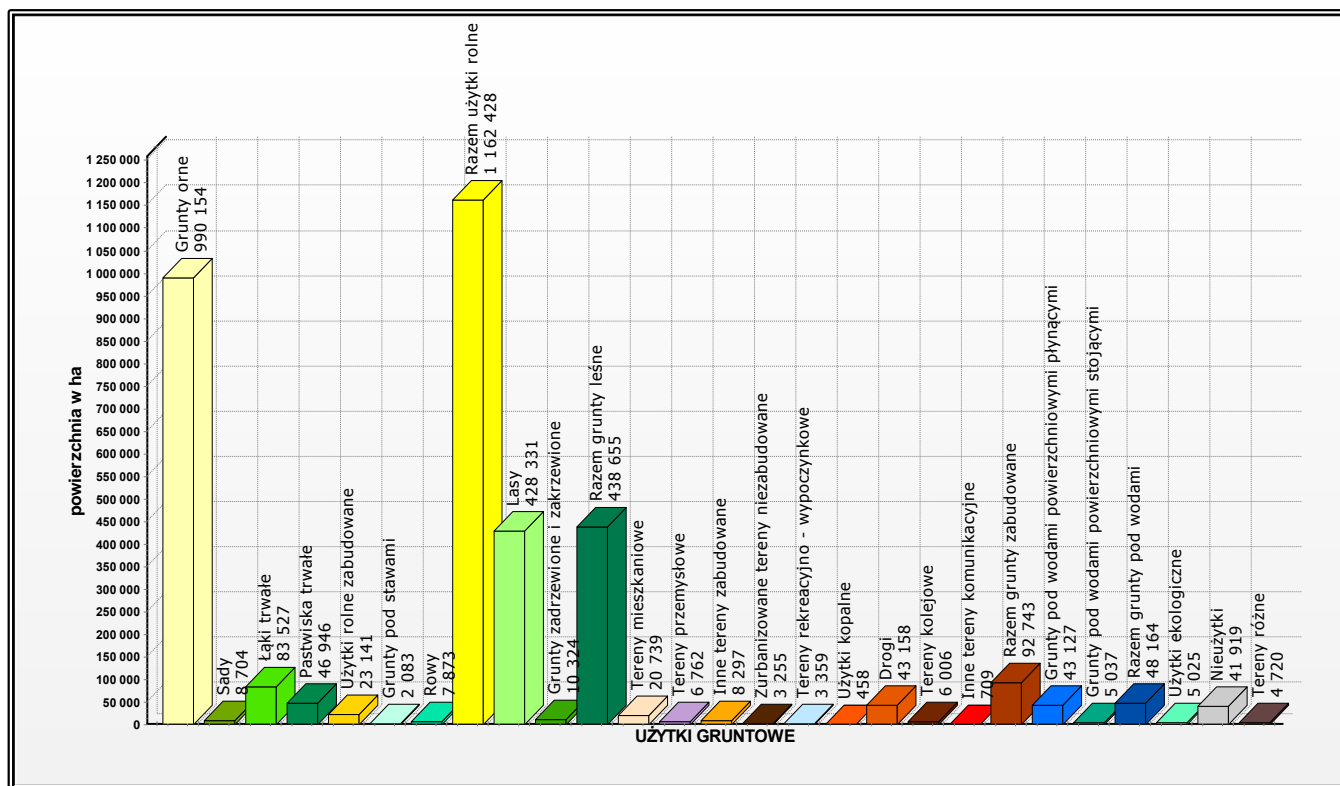
Lp.	Powiat/Miasto na prawach powiatu	Symbol teryt. GUS	Powierzchnia ewidencyjna [ha]	Powierzchnia geodezyjna [ha]
1	aleksandrowski	0401	47463	47463
2	brodnicki	0402	103982	103997
3	bydgoski	0403	139095	139412
4	chełmiński	0404	52587	52694
5	golubsko-dobrzyński	0405	61146	61285
6	grudziądzki	0406	72475	72776
7	inowrocławski	0407	122424	122518
8	lipnowski	0408	101616	101574
9	mogileński	0409	67246	67512
10	nakielski	0410	111788	112008
11	radziejowski	0411	60679	60720
12	rypiński	0412	58650	58647
13	sępoleński	0413	78962	79109
14	świecki	0414	146996	147418
15	toruński	0415	122724	123042
16	tucholski	0416	107507	107546
17	wąbrzeski	0417	49907	50195
18	włocławski	0418	147270	147363
19	żniński	0419	98140	98477
Razem:			1750657	1753756

**Zestawienie powierzchni miast na prawach powiatów województwa kujawsko-pomorskiego
(wg stanu na dzień 01.01.2017 r.)**

Lp.	Powiat/Miasto na prawach powiatu	Symbol teryt. GUS	Powierzchnia ewidencyjna [ha]	Powierzchnia geodezyjna [ha]
1	m. Bydgoszcz	0461	17597	17598
2	m. Grudziądz	0462	5775	5776
3	m. Toruń	0463	11574	11572
4	m. Włocławek	0464	8432	8432
Razem:			43378	43378

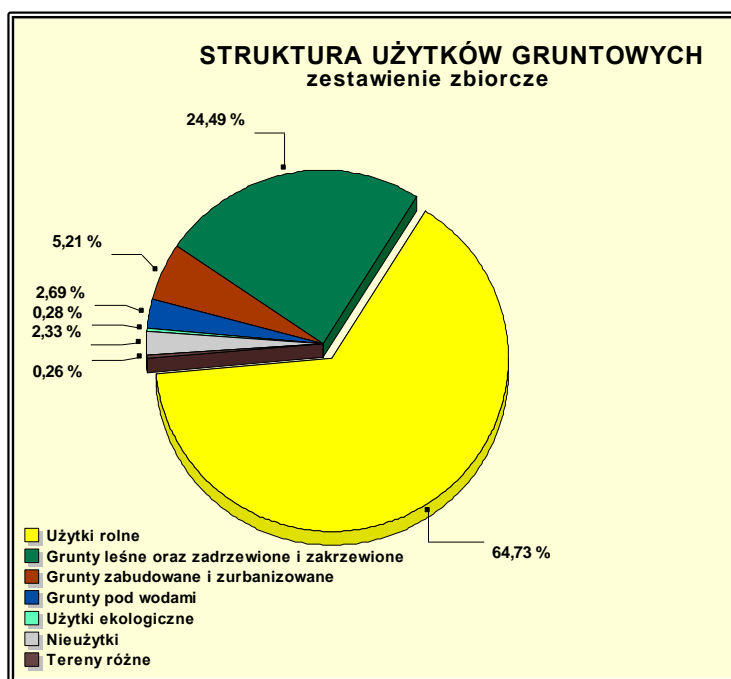
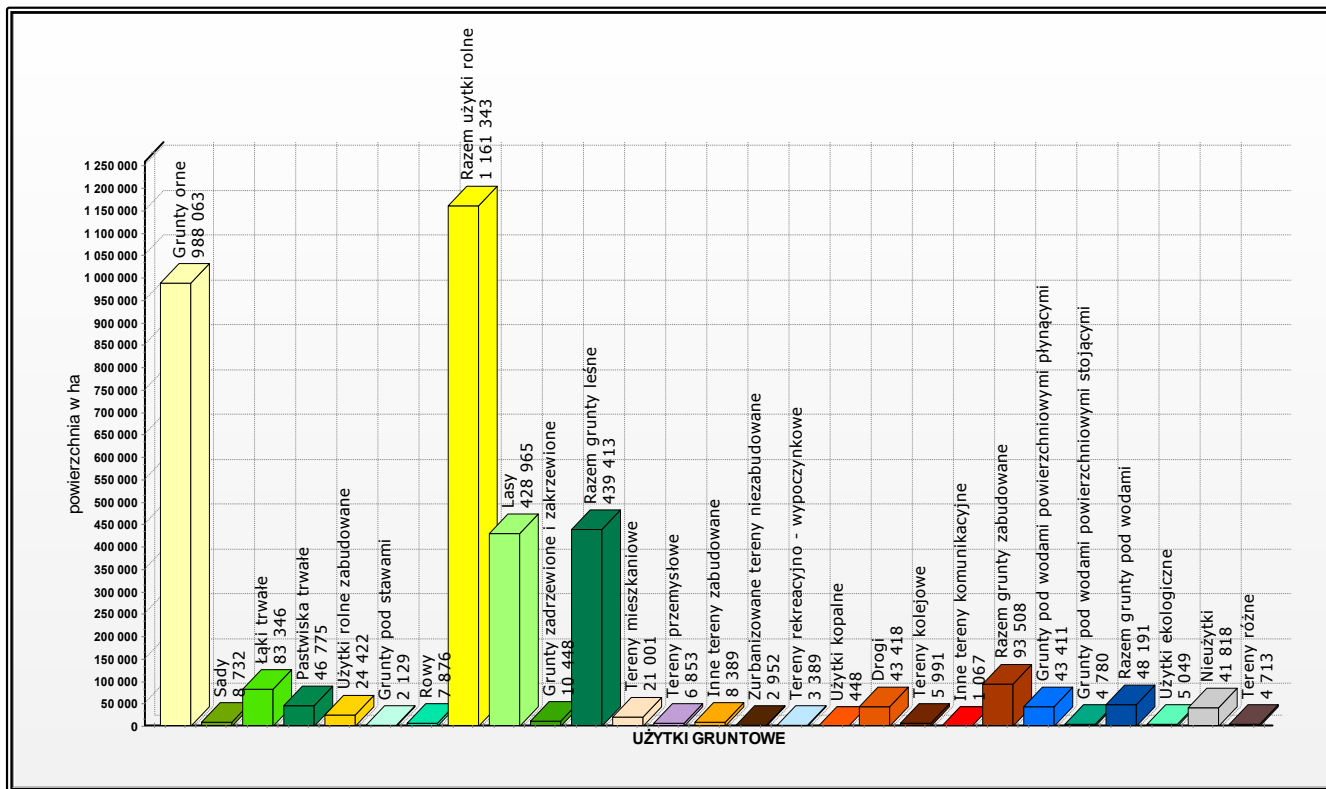


STRUKTURA UŻYTKÓW GRUNTOWYCH
W WOJEWÓDZTWIE KUJAWSKO – POMORSKIM
według stanu na dzień 01.01.2016 r.



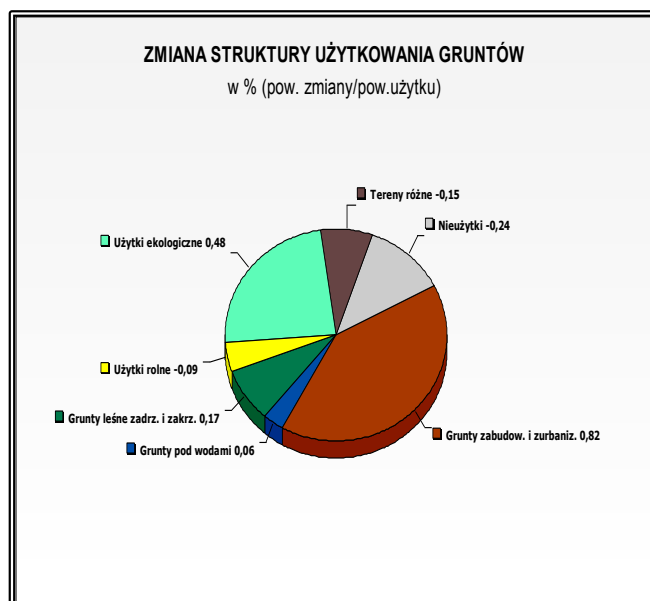
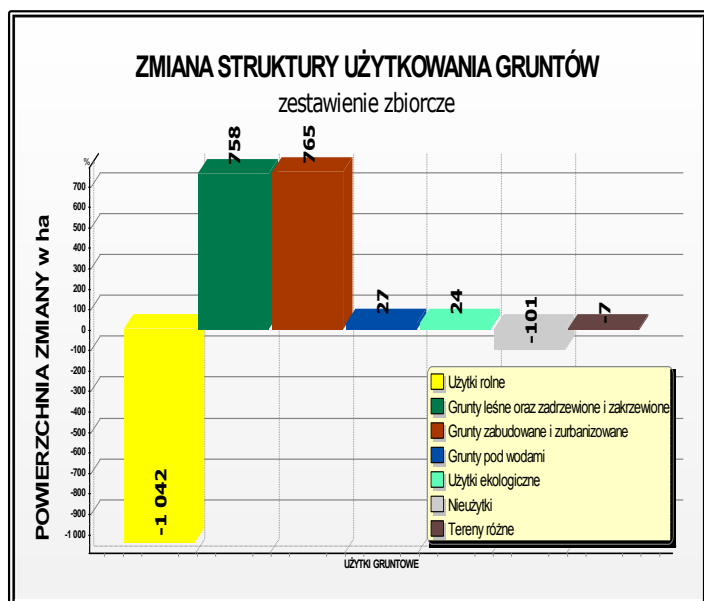
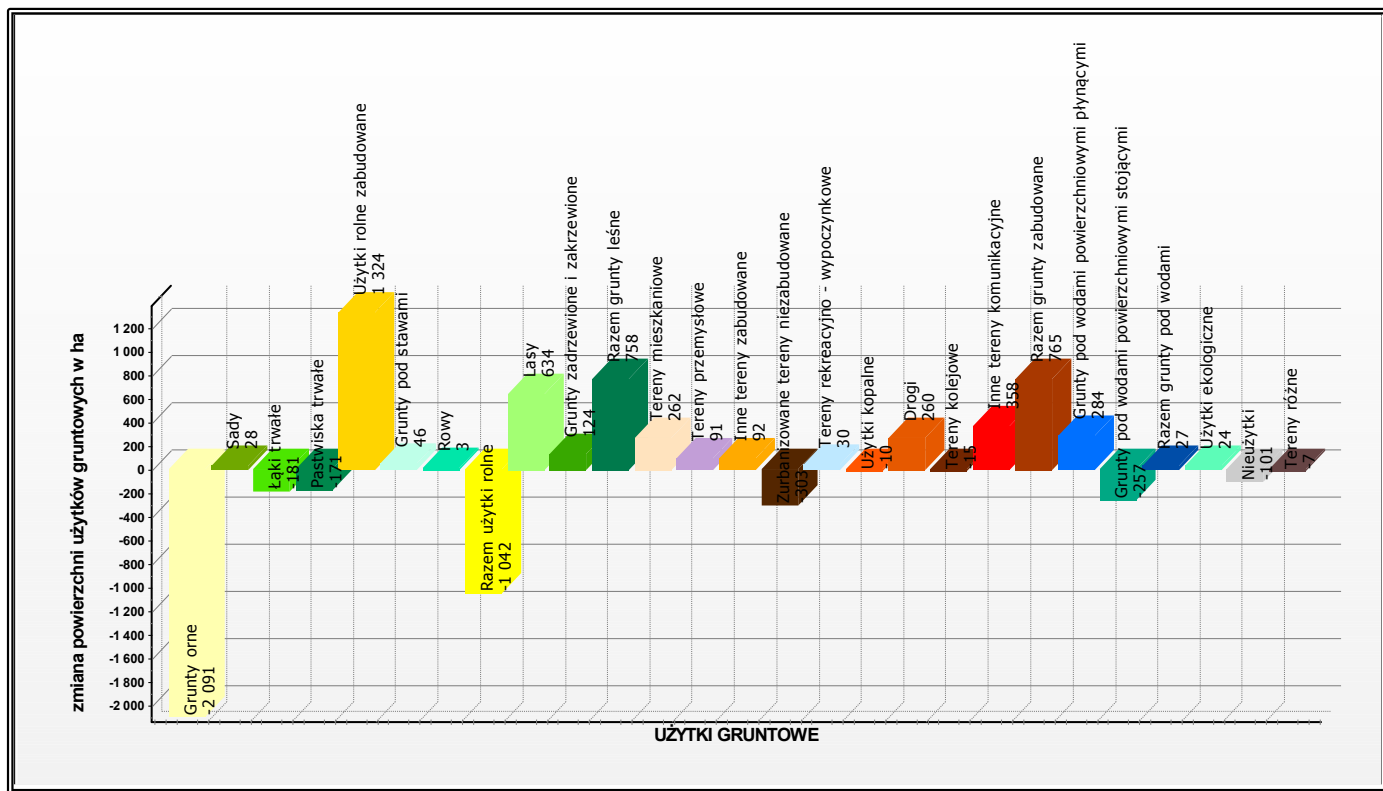


STRUKTURA UŻYTKÓW GRUNTOWYCH
W WOJEWÓDZTWIE KUJAWSKO – POMORSKIM
według stanu na dzień 01.01.2017 r.





STRUKTURA ZMIAN UŻYTKÓW GRUNTOWYCH
W WOJEWÓDZTWIE KUJAWSKO – POMORSKIM
według stanu na dzień 01.01.2016 r. i 01.01.2017 r.





Udział grup rejestrowych w powierzchni województwa kujawsko-pomorskiego
według stanu na dzień 1 stycznia 2017 r.

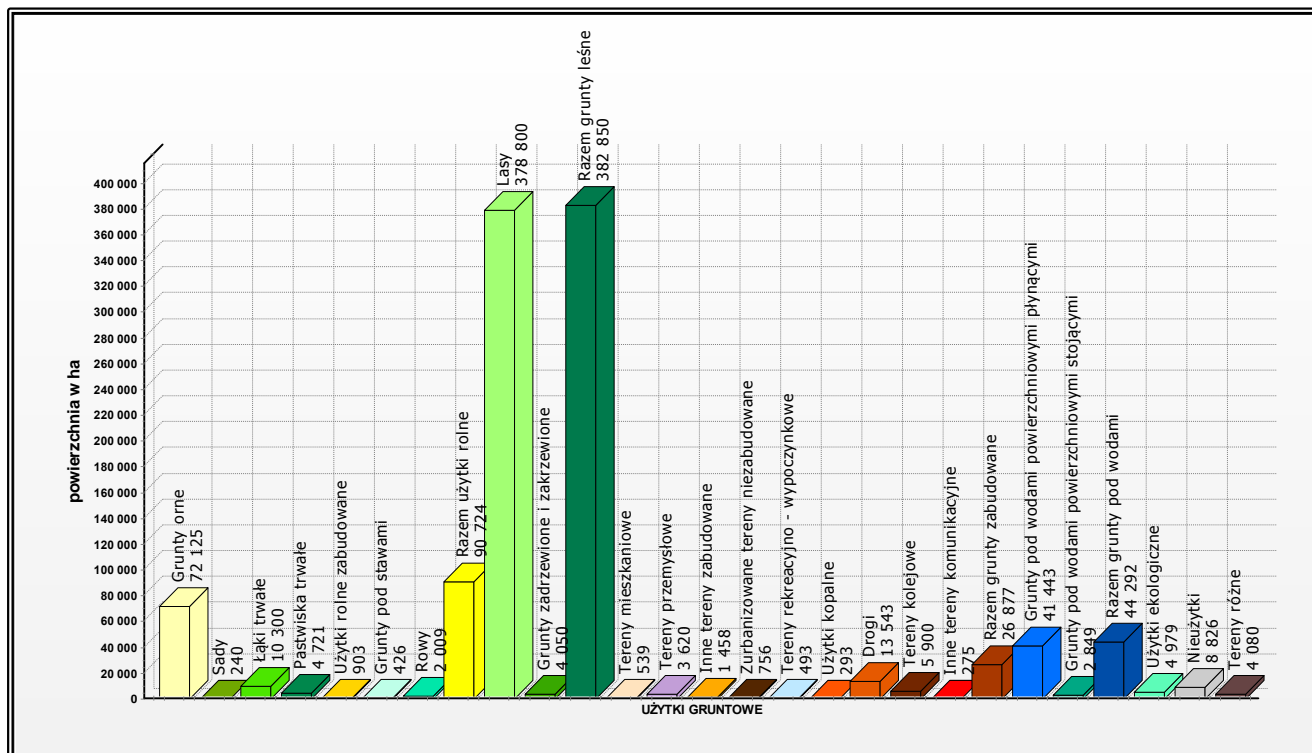
Nr Grupy	Nazwa Grupy Rejestrowej	Powierzchnia [ha]	
1	Skarb Państwa, jeżeli nie występuje w zbiegu z użytkownikami wieczystymi	514091	535636
2	Skarb Państwa, jeżeli występuje w zbiegu z użytkownikami wieczystymi	16817	
3	Jednoosobowe spółki Skarbu Państwa, przedsiębiorstwa państwowe i inne państwowe osoby prawne	4728	
4	Gminy i związki międzygminne, jeżeli nie występują w zbiegu z użytkownikami wieczystymi	43364	48409
5	Gminy i związki międzygminne, jeżeli występują w zbiegu z użytkownikami wieczystymi	4703	
6	Jednoosobowe spółki jednostek samorządu terytorialnego i inne osoby prawne, których organami założycielskimi są organy samorządu terytorialnego	342	
7	Osoby fizyczne	1096240	1096240
8	Spółdzielnie	11338	11338
9	Kościóły i związki wyznaniowe	17089	17089
10	Wspólnoty gruntowe	509	509
11	Powiaty i związki powiatów, jeżeli nie występują w zbiegu z użytkownikami wieczystymi	5849	5866
12	Powiaty i związki powiatów, jeżeli występują w zbiegu z użytkownikami wieczystymi	17	



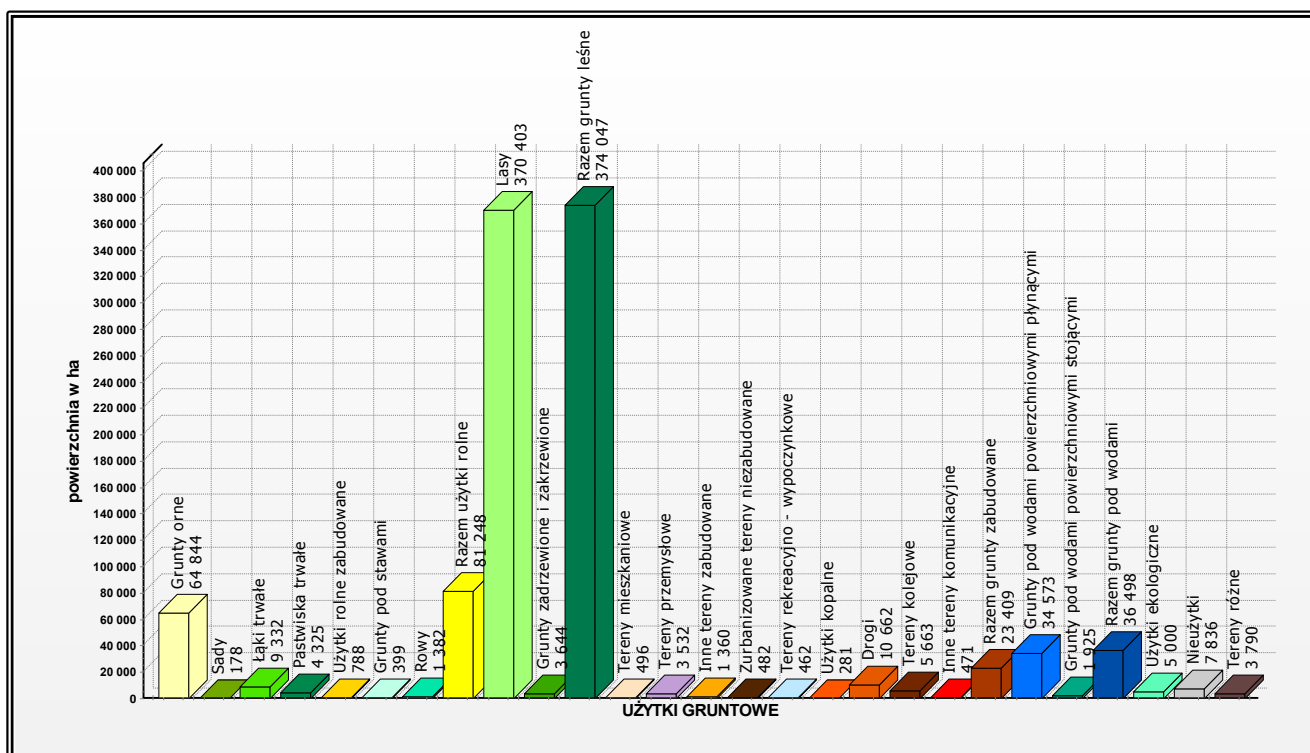
Nr Grupy	Nazwa Grupy Rejestrowej	Powierzchnia [ha]	
13	Województwa, jeżeli nie występują w zbiegu z użytkownikami wieczystymi	2065	2142
14	Województwa, jeżeli występują w zbiegu z użytkownikami wieczystymi	77	
15	Grunty będące przedmiotem własności i władania osób niewymienionych w grupach 1 – 14	76806	76806



STRUKTURA UŻYTKÓW GRUNTOWYCH
STANOWIĄCYCH WŁASNOŚĆ SKARBU PAŃSTWA
według stanu na dzień 01.01.2016 r.

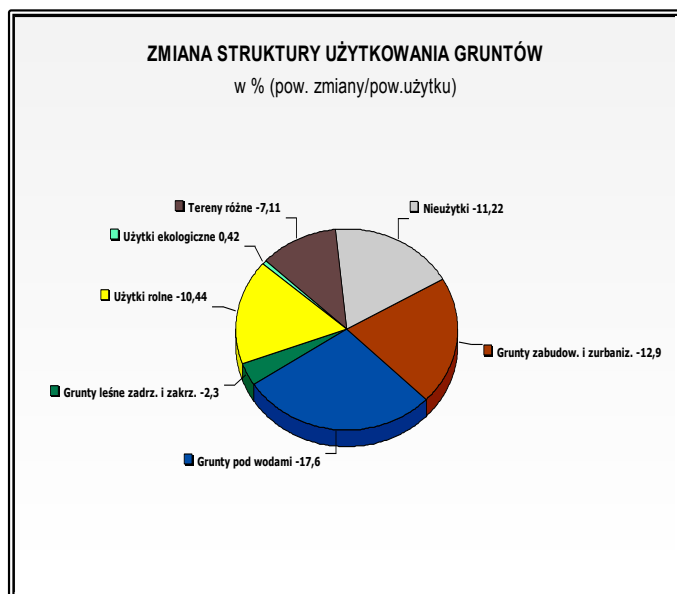
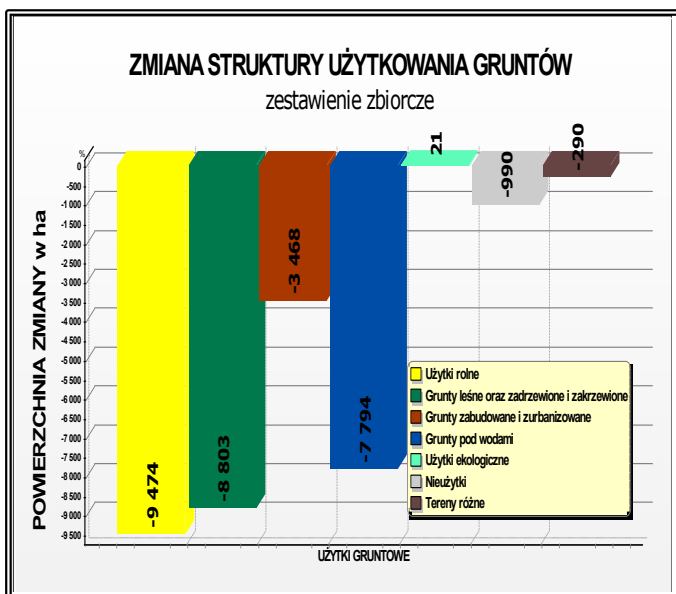
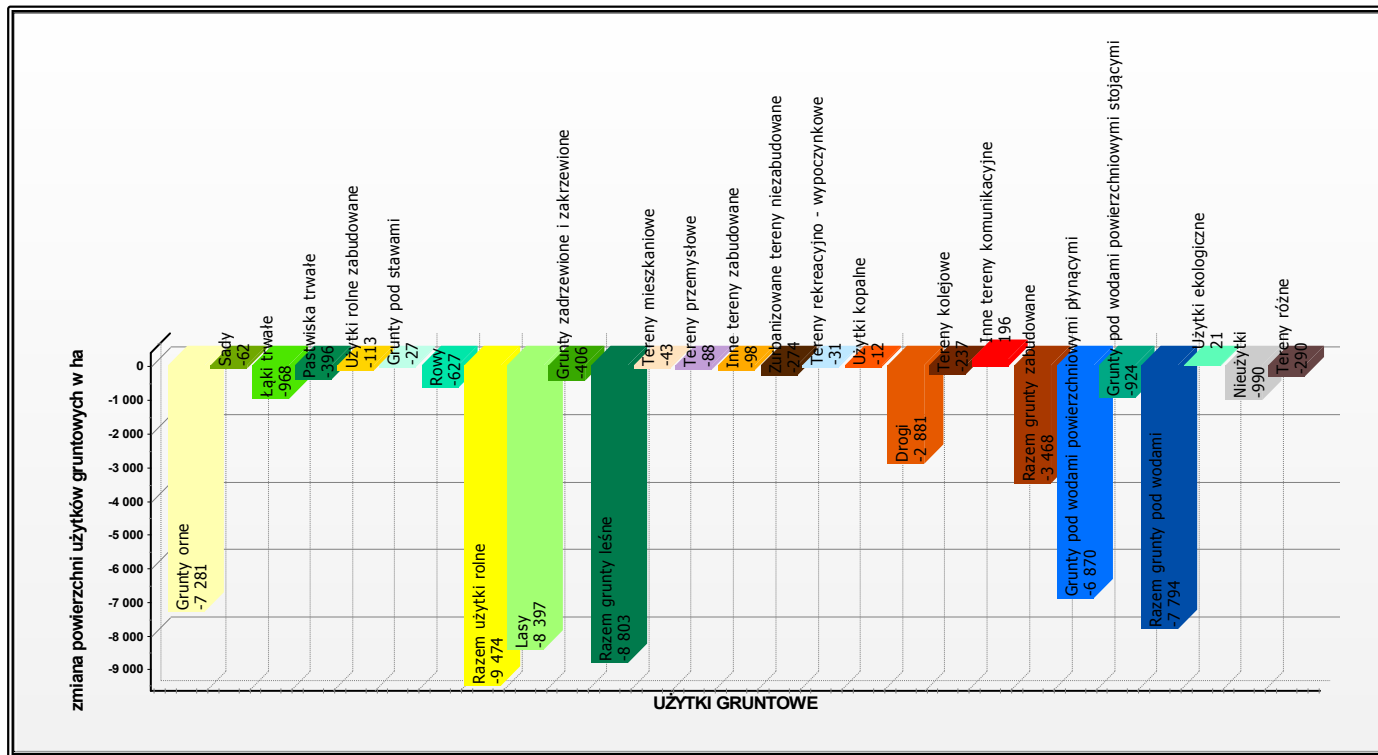


STRUKTURA UŻYTKÓW GRUNTOWYCH
STANOWIĄCYCH WŁASNOŚĆ SKARBU PAŃSTWA
według stanu na dzień 01.01.2017 r.



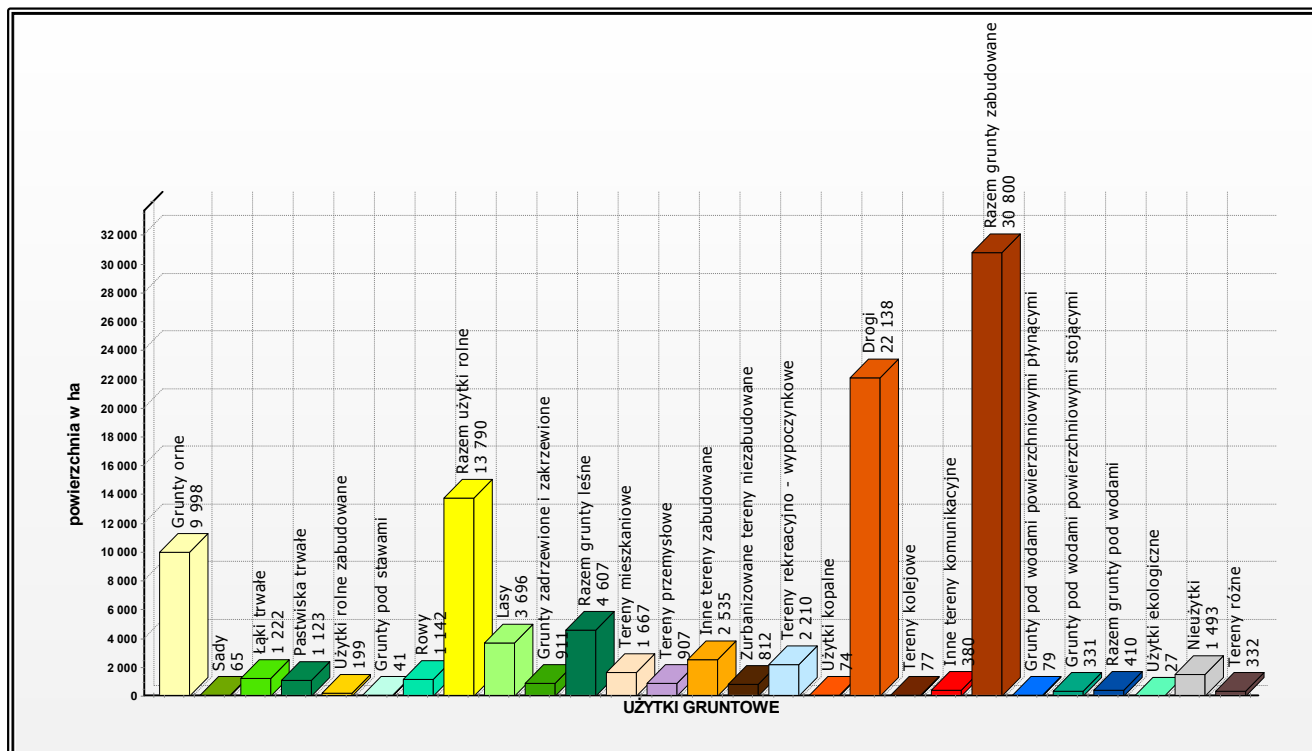


STRUKTURA ZMIAN UŻYTKÓW GRUNTOWYCH STANOWIĄCYCH WŁASNOŚĆ SKARBU PAŃSTWA W WOJEWÓDZTWIE KUJAWSKO – POMORSKIM według stanu na dzień 01.01.2016 r. i 01.01.2017 r.

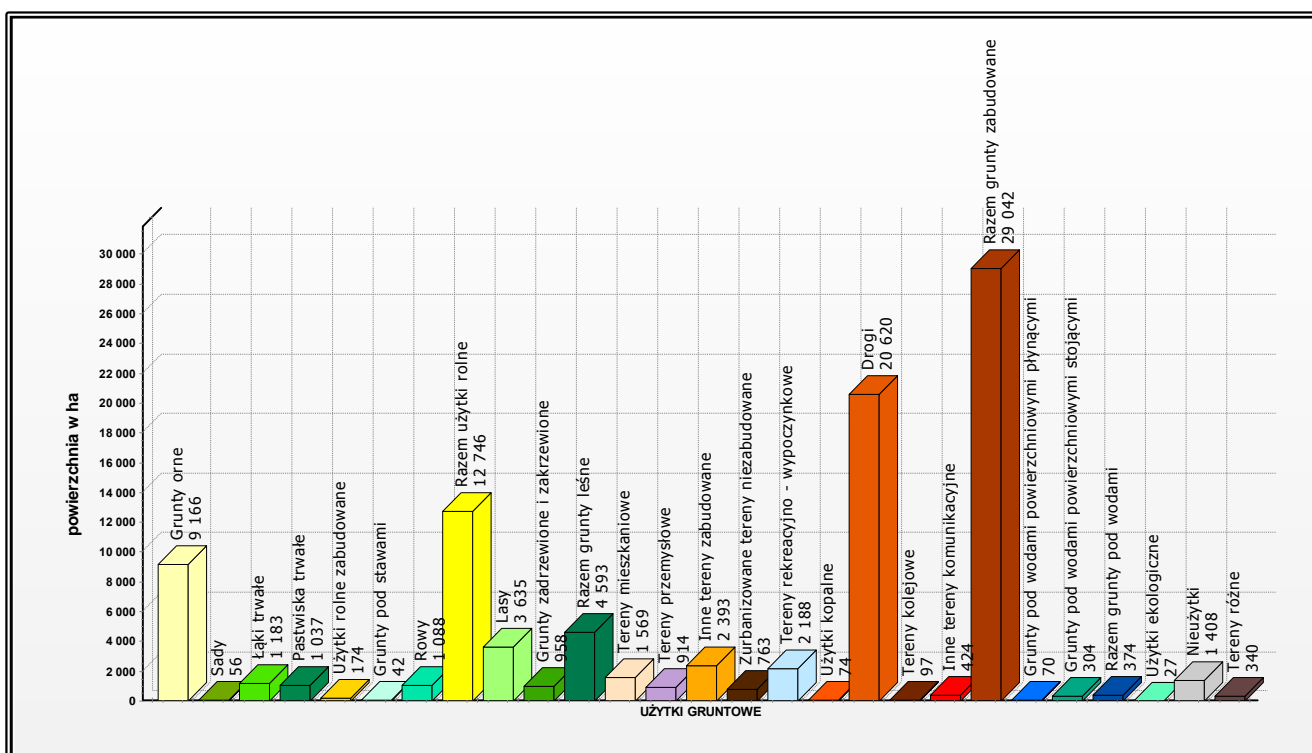




STRUKTURA UŻYTKÓW GRUNTOWYCH
STANOWIĄCYCH WŁASNOŚĆ GMIN
według stanu na dzień 01.01.2016 r

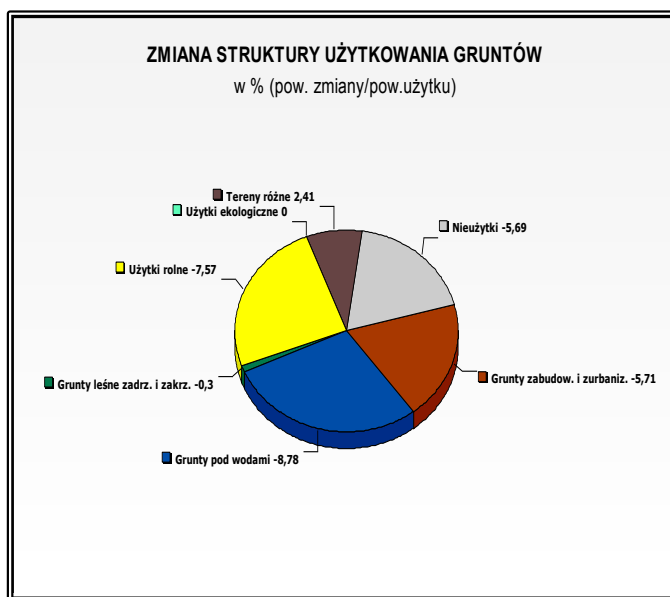
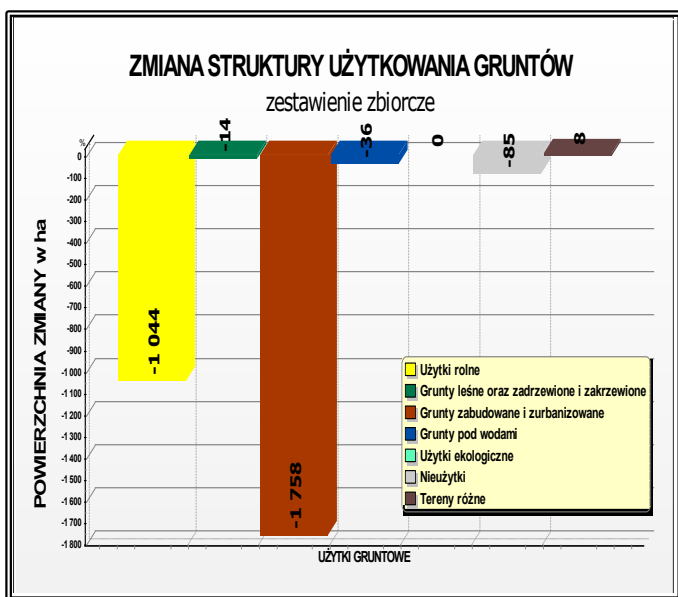
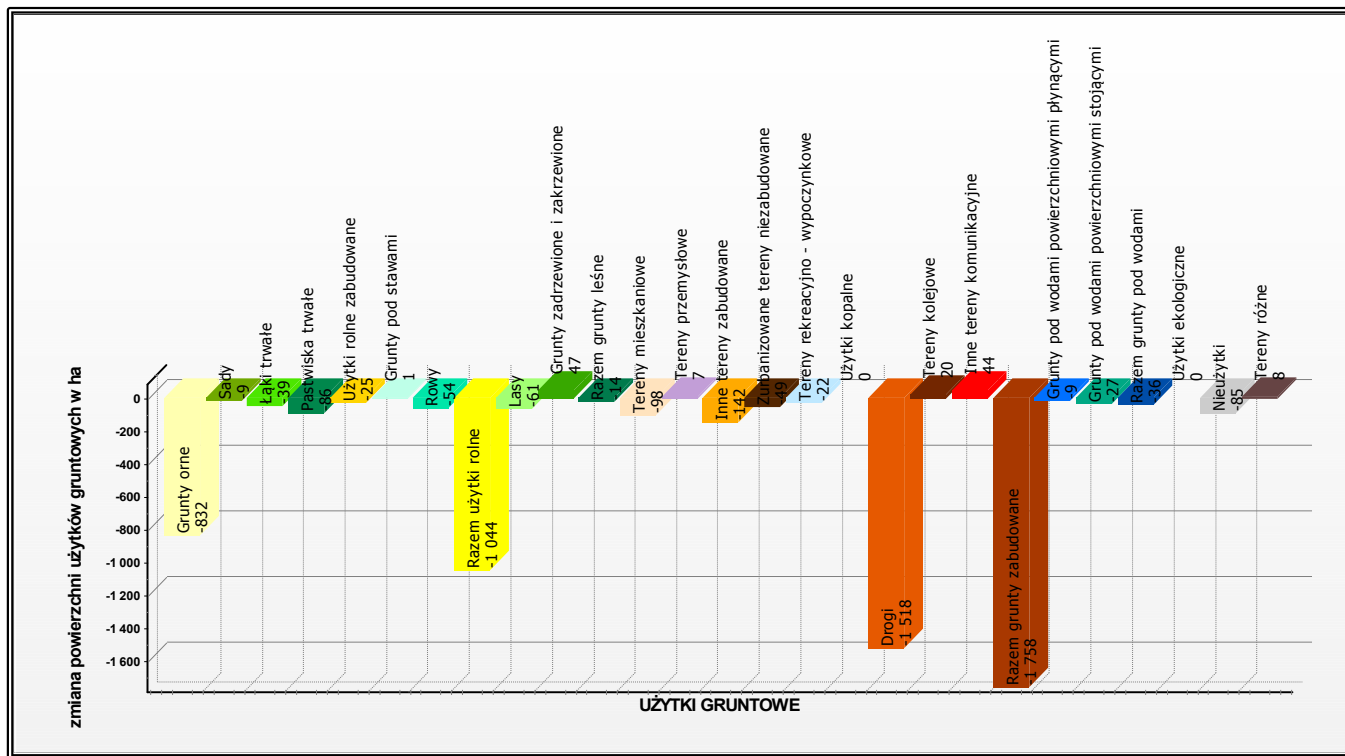


STRUKTURA UŻYTKÓW GRUNTOWYCH
STANOWIĄCYCH WŁASNOŚĆ GMIN
według stanu na dzień 01.01.2017 r.



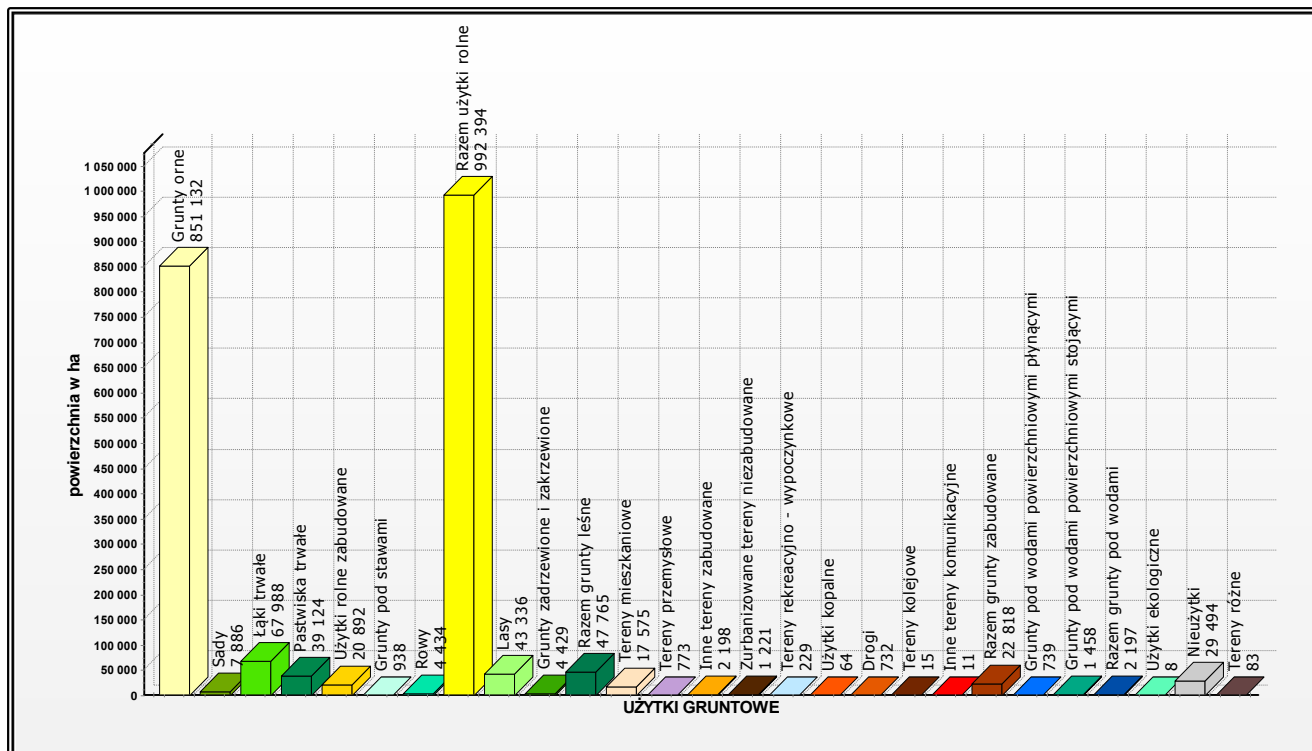


STRUKTURA ZMIAN_UŻYTKÓW GRUNTOWYCH STANOWIĄCYCH WŁASNOŚĆ GMIN W WOJEWÓDZTWIE KUJAWSKO – POMORSKIM według stanu na dzień 01.01.2016 r. i 01.01.2017 r.

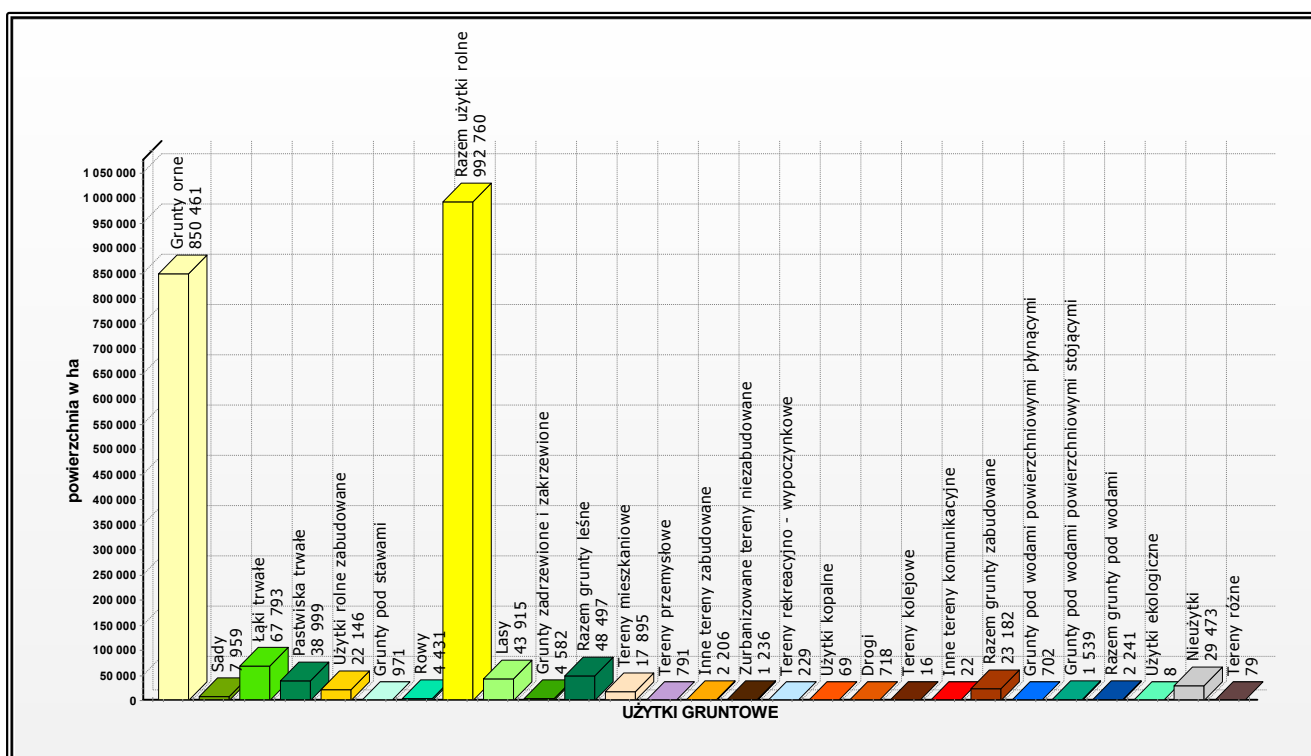




STRUKTURA UŻYTKÓW GRUNTOWYCH
STANOWIĄCYCH WŁASNOŚĆ OSÓB FIZYCZNYCH
według stanu na dzień 01.01.2016 r.

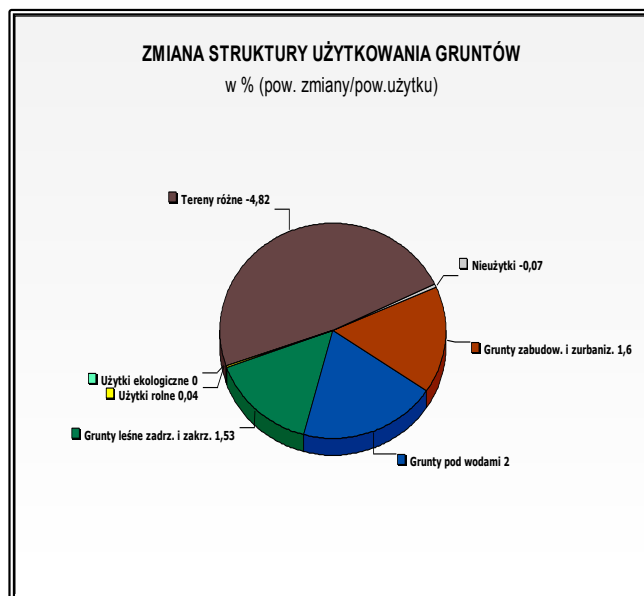
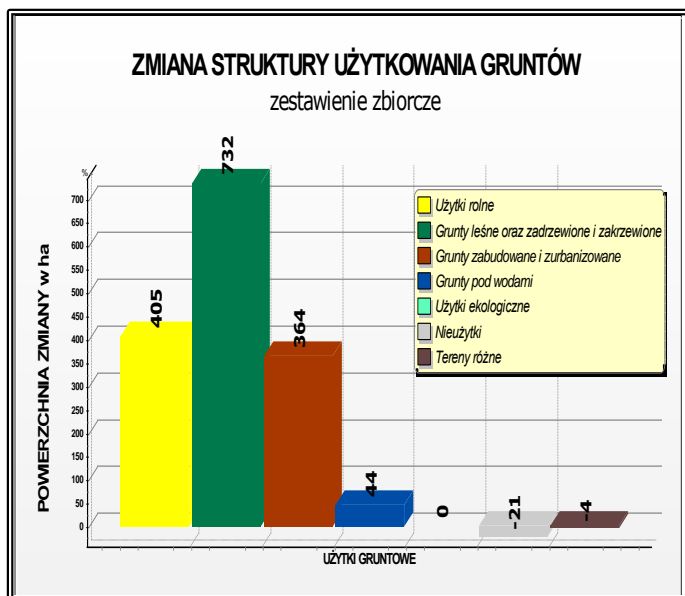
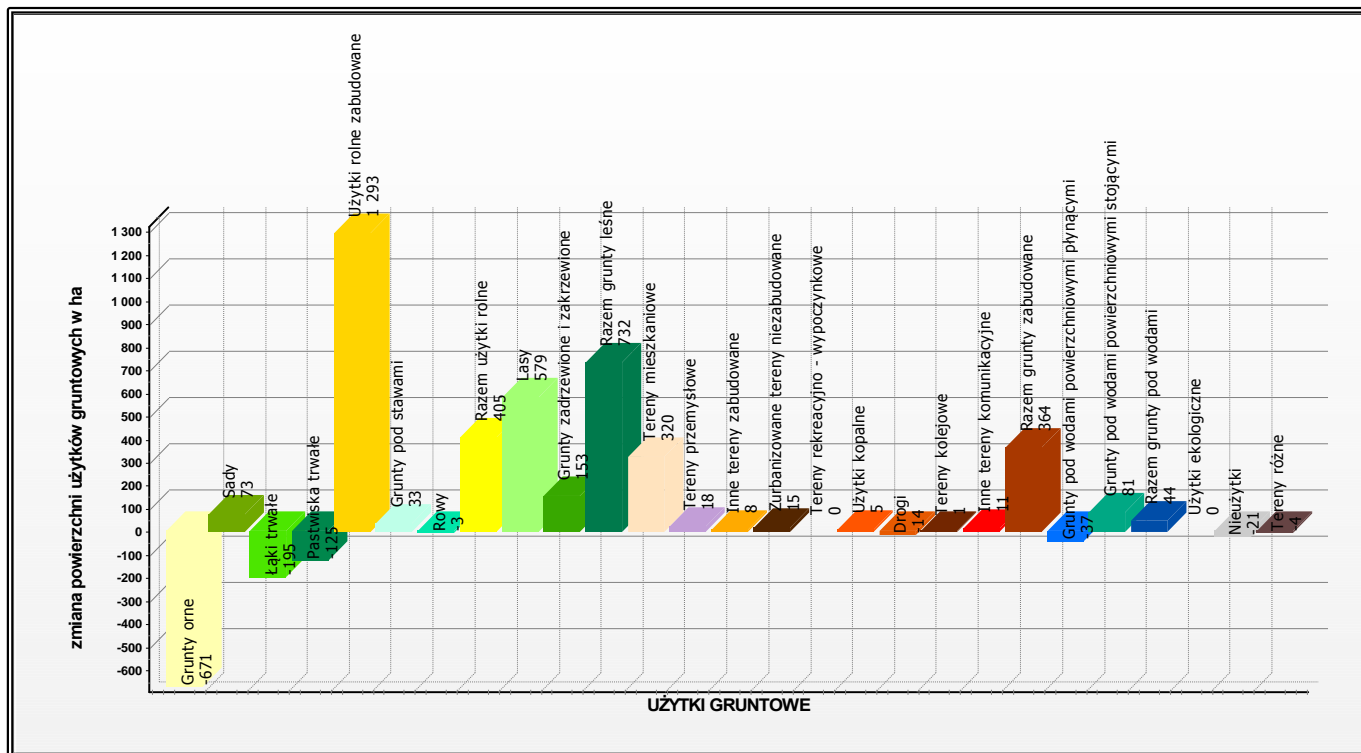


STRUKTURA UŻYTKÓW GRUNTOWYCH
STANOWIĄCYCH WŁASNOŚĆ OSÓB FIZYCZNYCH
według stanu na dzień 01.01.2017 r.



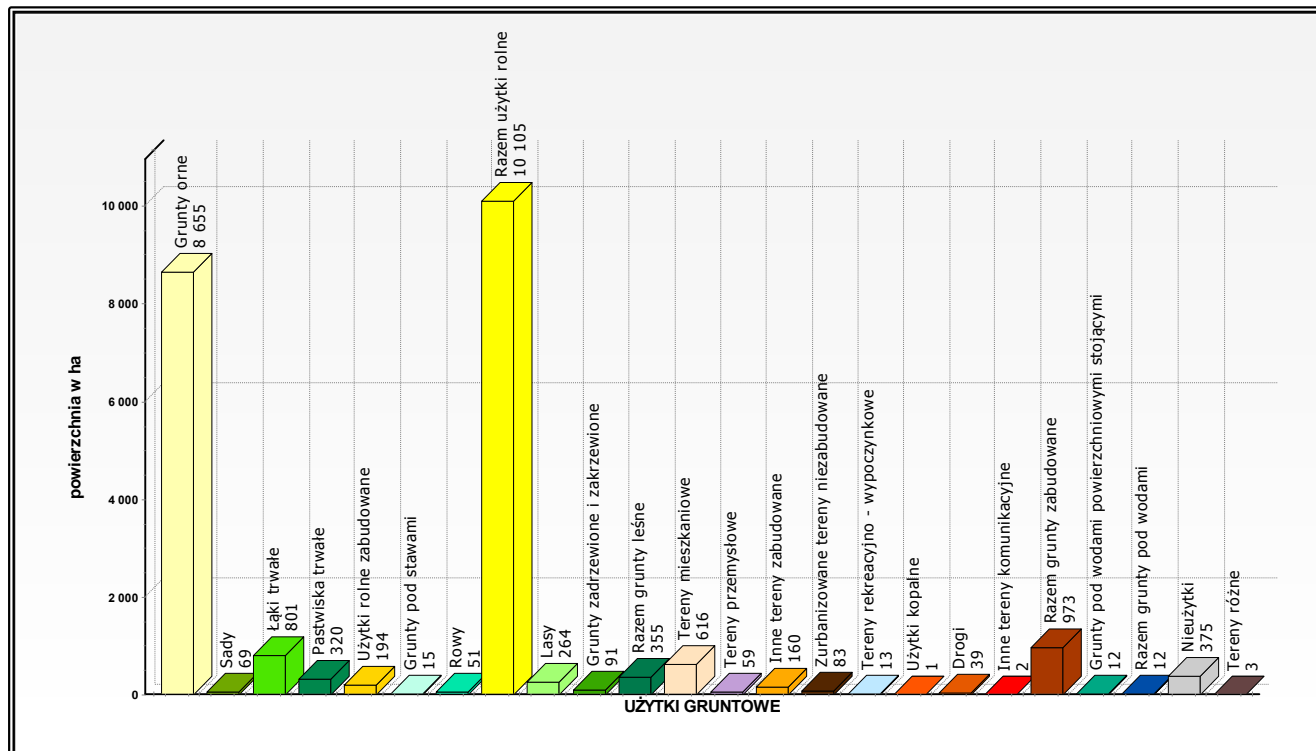


STRUKTURA ZMIAN UŻYTKÓW GRUNTOWYCH STANOWIĄCYCH
WŁASNOŚĆ OSÓB FIZYCZNYCH
W WOJEWÓDZTWIE KUJAWSKO – POMORSKIM
według stanu na dzień 01.01.2016 r. i 01.01.2017 r.

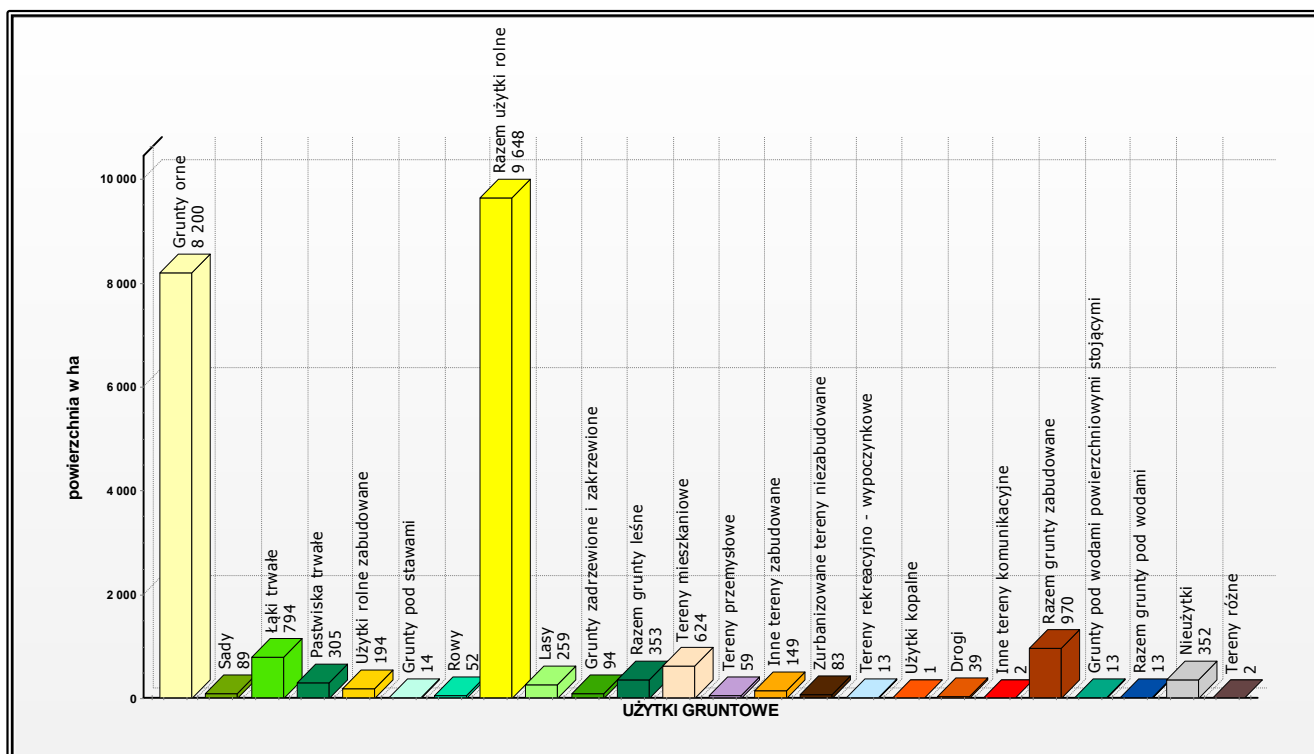




STRUKTURA UŻYTKÓW GRUNTOWYCH
STANOWIĄCYCH WŁASNOŚĆ SPÓŁDZIELNI
według stanu na dzień 01.01.2016 r.

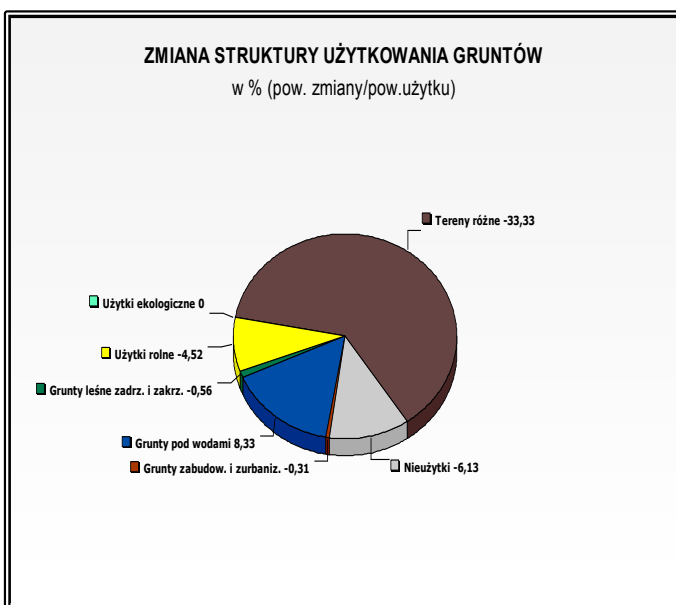
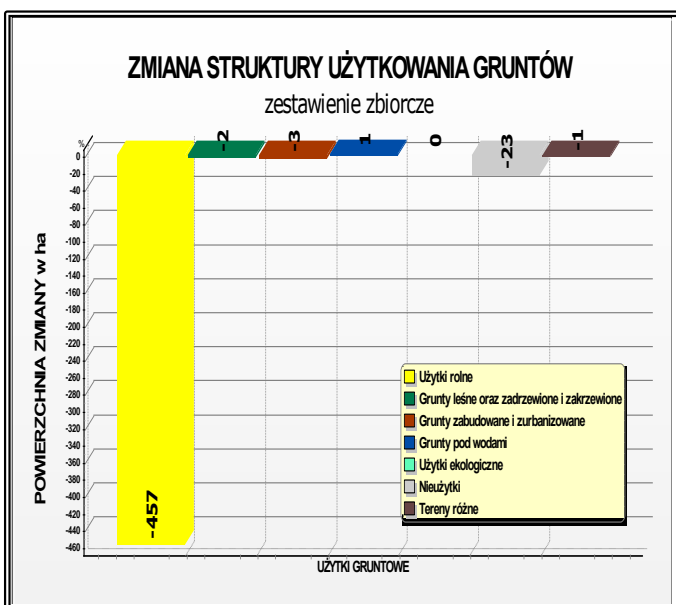
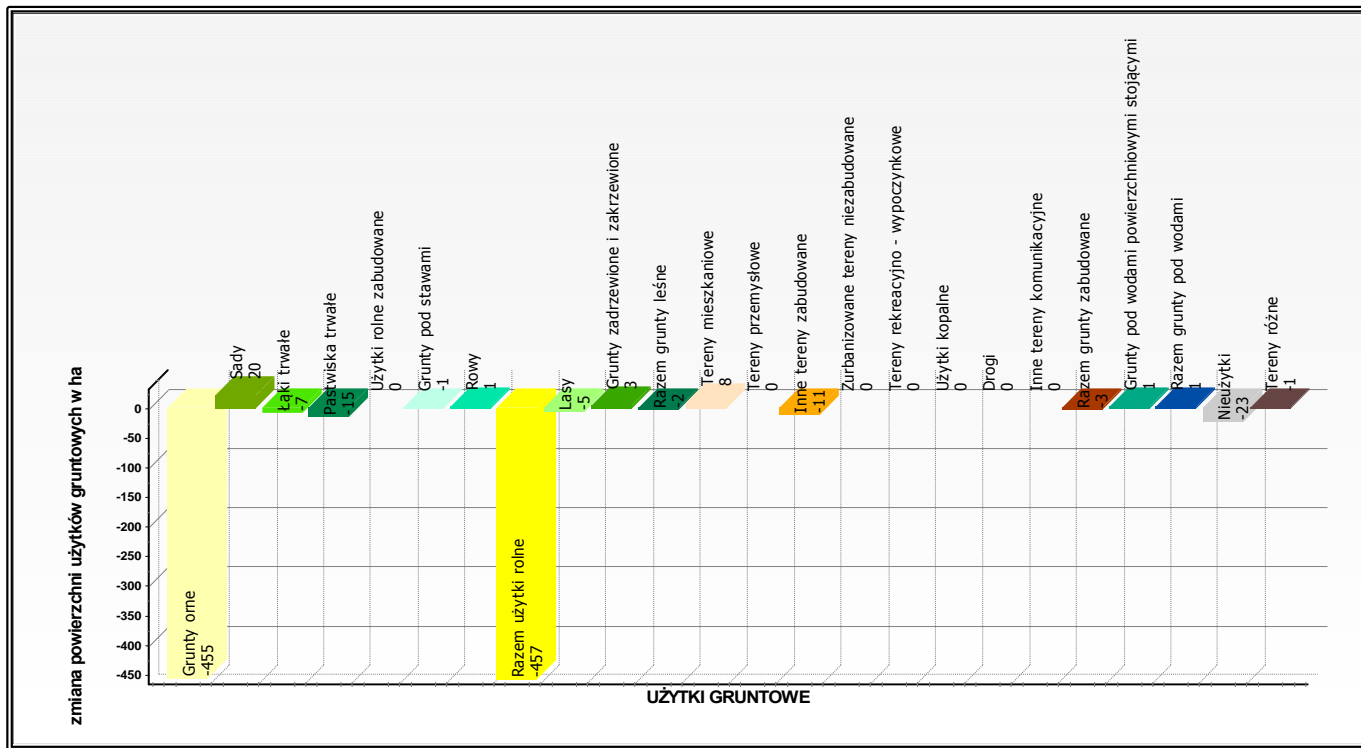


STRUKTURA UŻYTKÓW GRUNTOWYCH
STANOWIĄCYCH WŁASNOŚĆ SPÓŁDZIELNI
według stanu na dzień 01.01.2017 r.



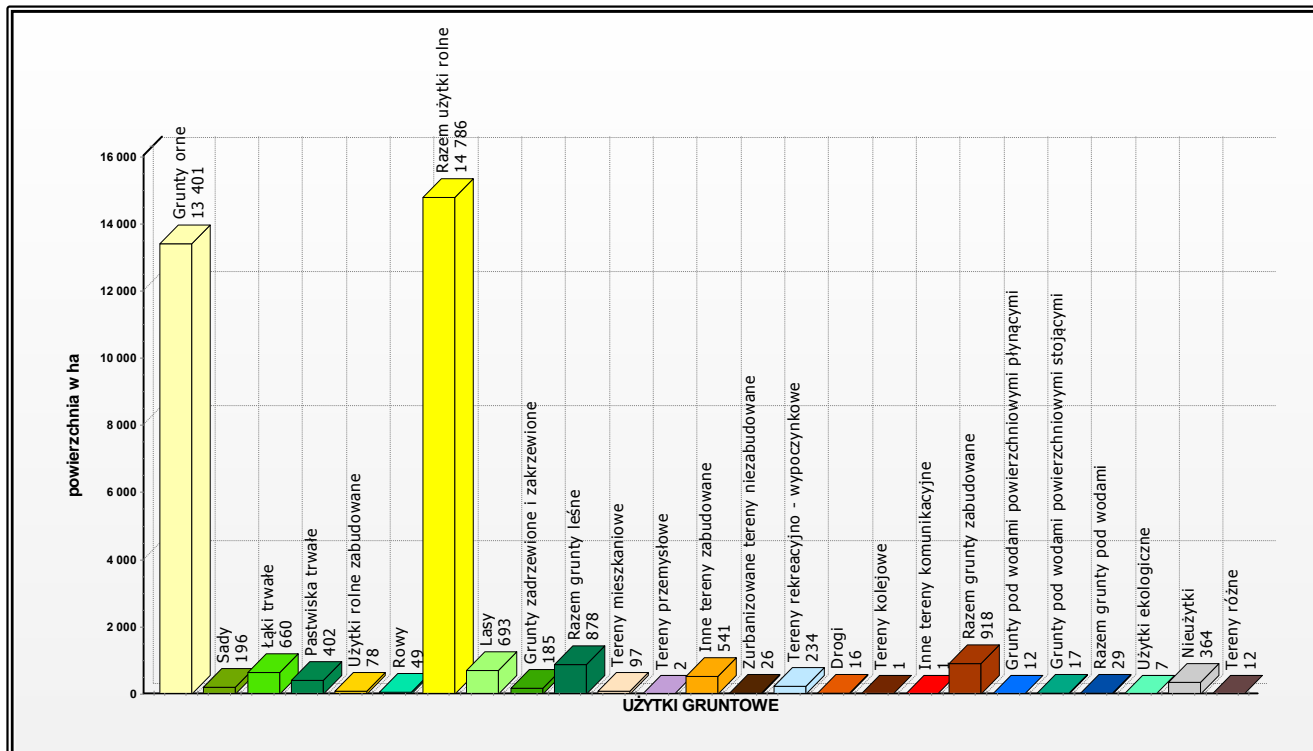


STRUKTURA ZMIAN UŻYTKÓW GRUNTOWYCH STANOWIĄCYCH
WŁASNOŚĆ SPÓŁDZIELNI
W WOJEWÓDZTWIE KUJAWSKO – POMORSKIM
według stanu na dzień 01.01.2016 r. i 01.01.2017 r.

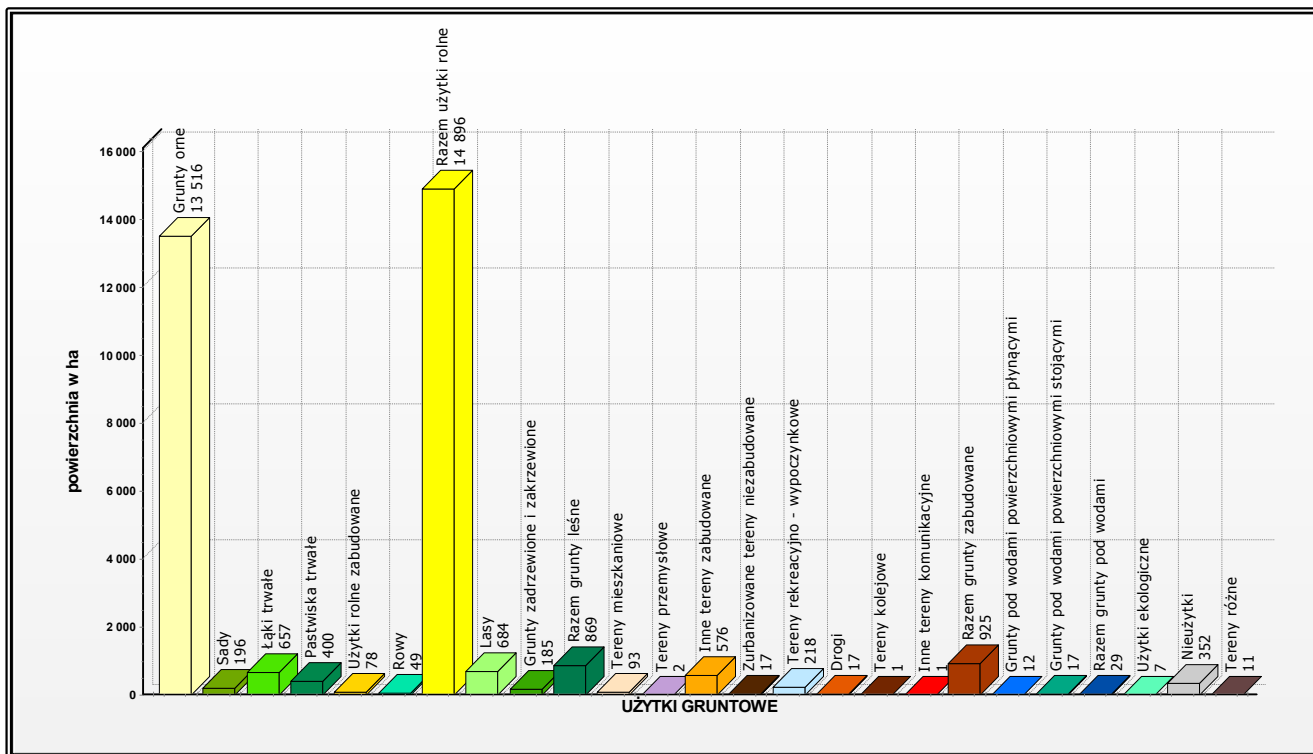




STRUKTURA UŻYTKÓW GRUNTOWYCH
STANOWIĄCYCH WŁASNOŚĆ KOŚCIOŁÓW I ZWIĄZKÓW WYZNANIOWYCH
według stanu na dzień 01.01.2016 r.

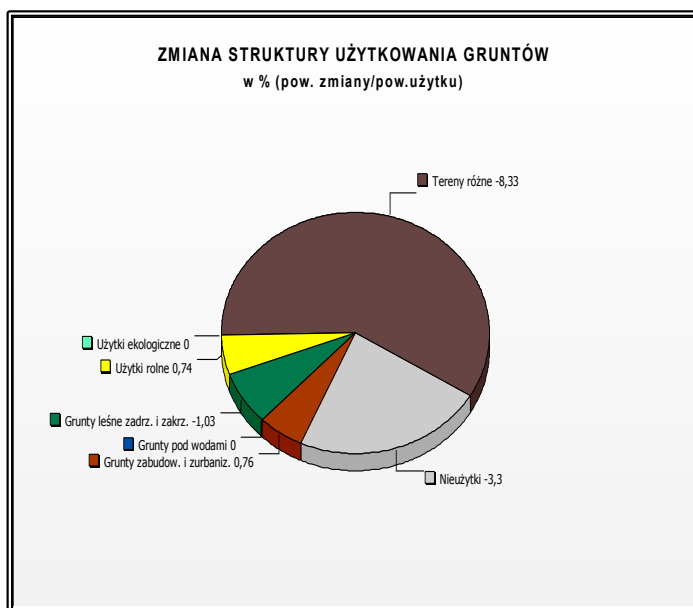
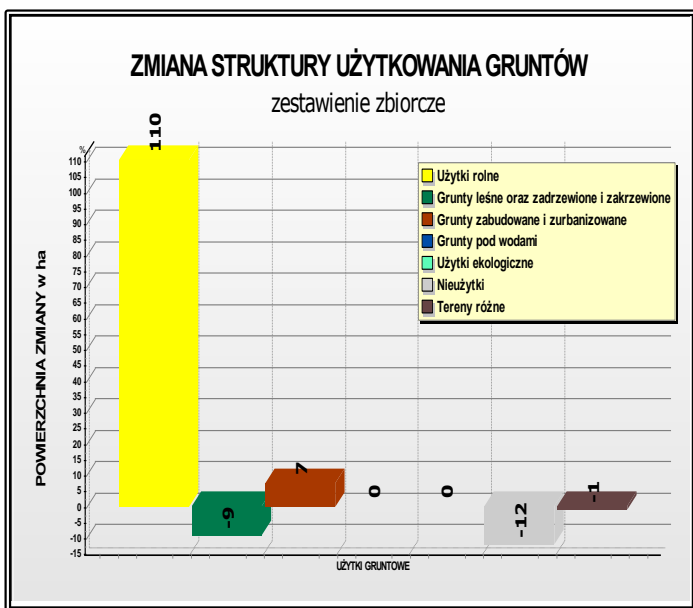
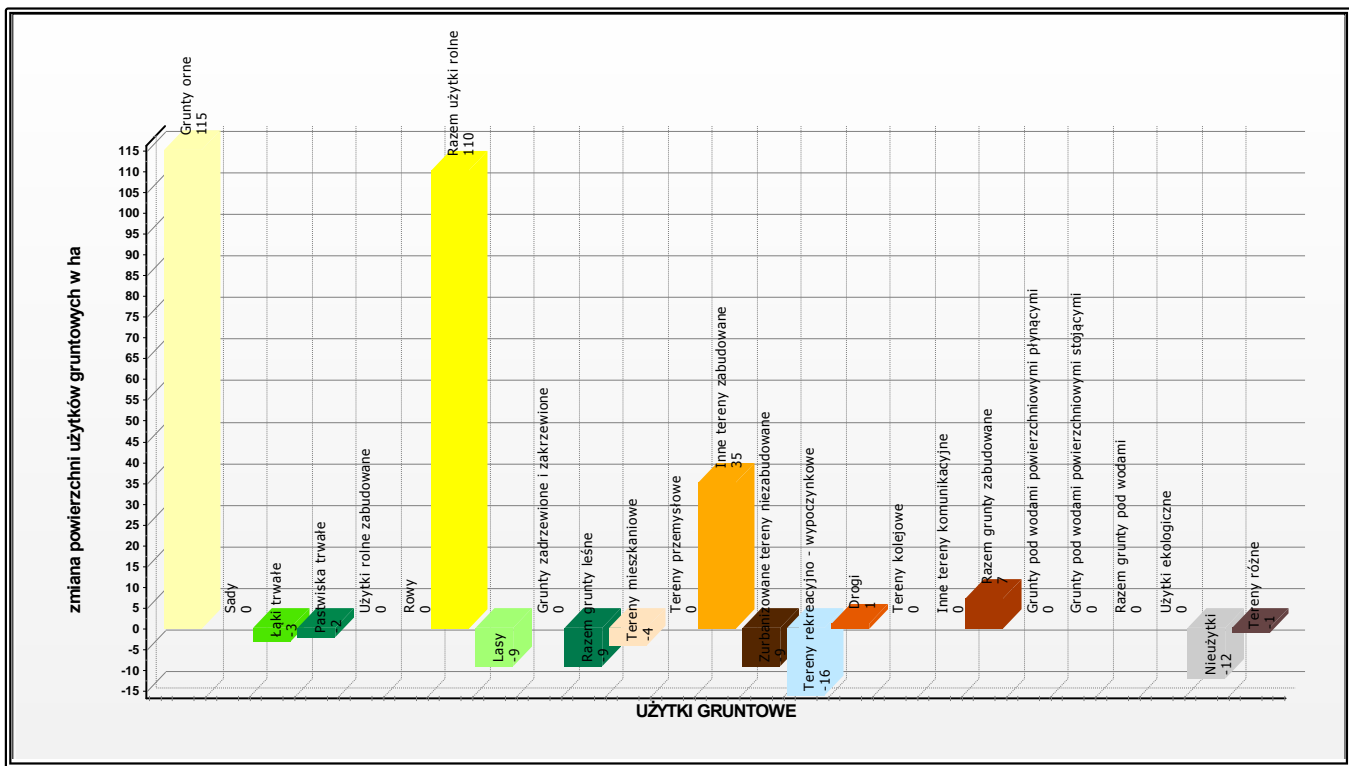


STRUKTURA UŻYTKÓW GRUNTOWYCH
STANOWIĄCYCH WŁASNOŚĆ KOŚCIOŁÓW I ZWIĄZKÓW WYZNANIOWYCH
według stanu na dzień 01.01.2017 r.



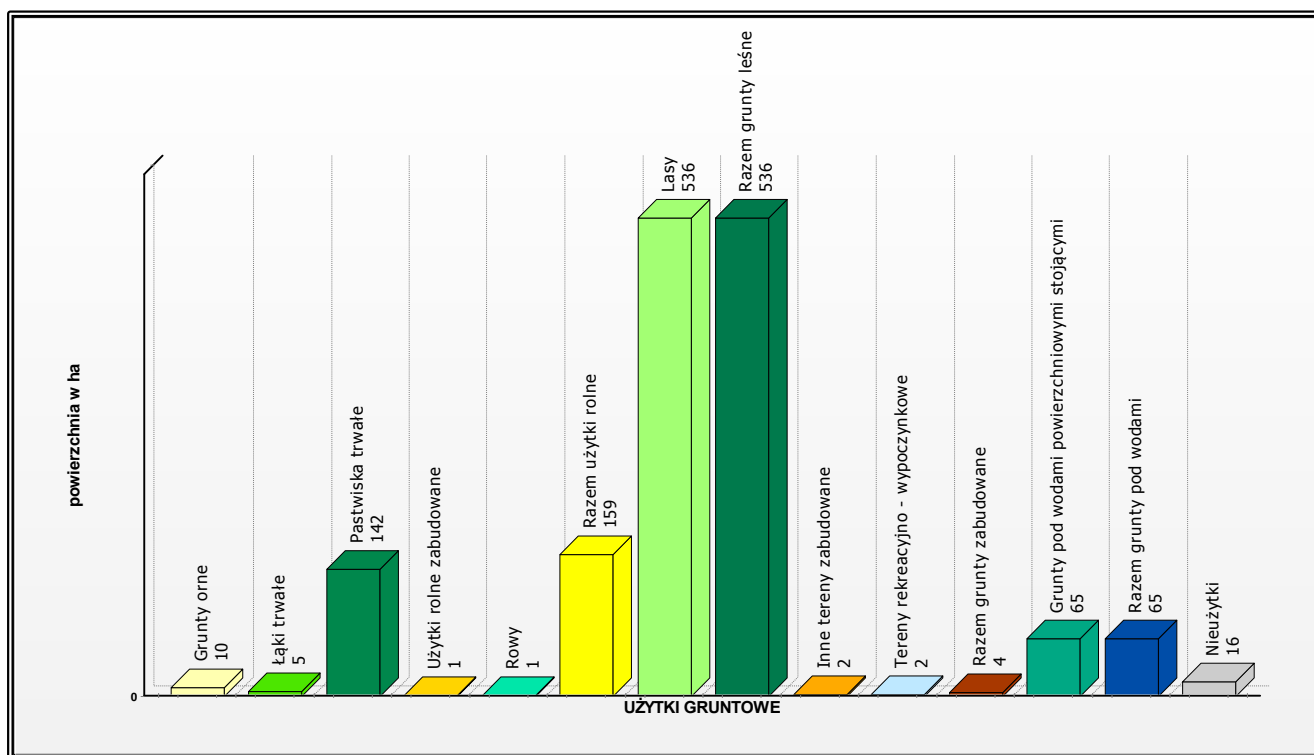


STRUKTURA ZMIAN UŻYTKÓW GRUNTOWYCH STANOWIĄCYCH WŁASNOŚĆ KOŚCIOŁÓW I ZWIĄZKÓW WYZNANIOWYCH W WOJEWÓDZTWIE KUJAWSKO – POMORSKIM według stanu na dzień 01.01.2016 r. i 01.01.2017 r.

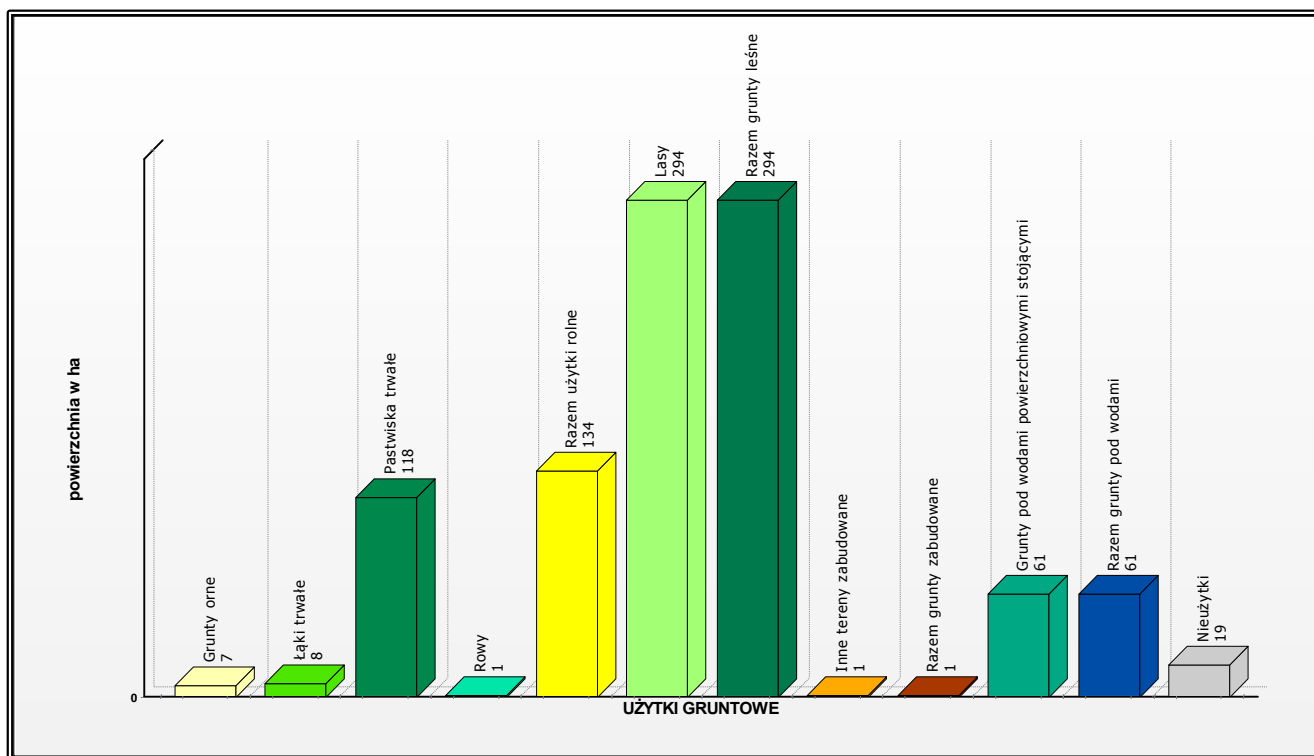




STRUKTURA UŻYTKÓW GRUNTOWYCH
STANOWIĄCYCH WŁASNOŚĆ WSPÓLNOT GRUNTOWYCH
według stanu na dzień 01.01.2016 r.

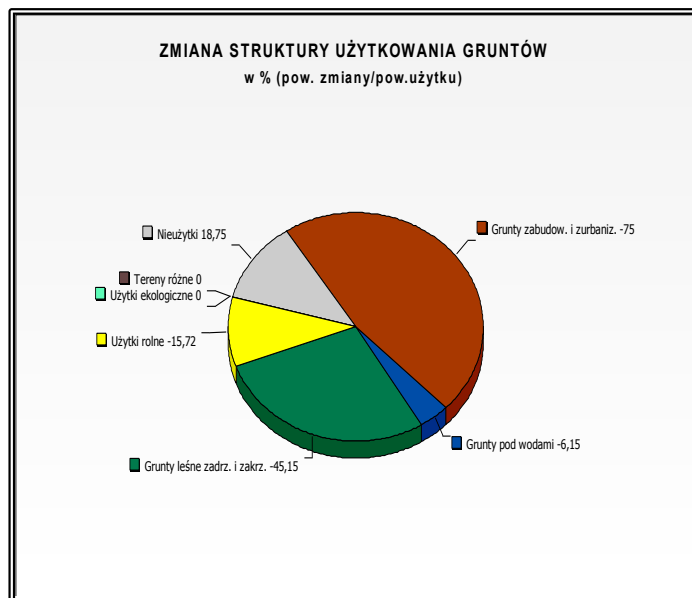
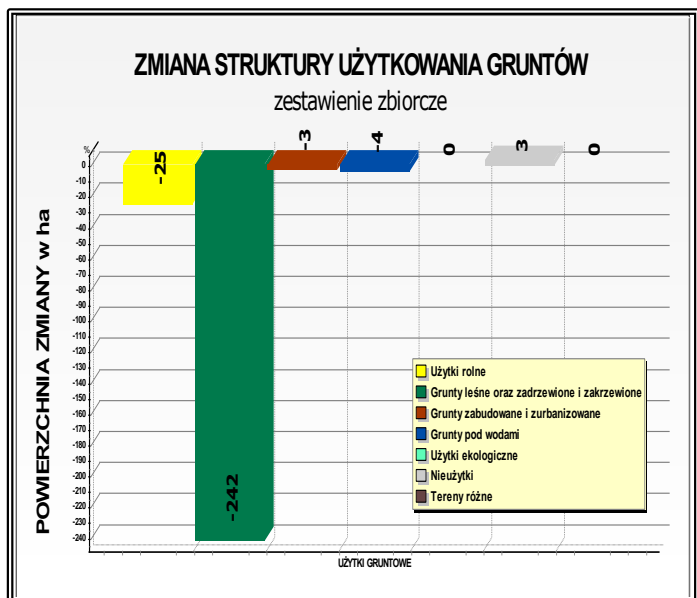
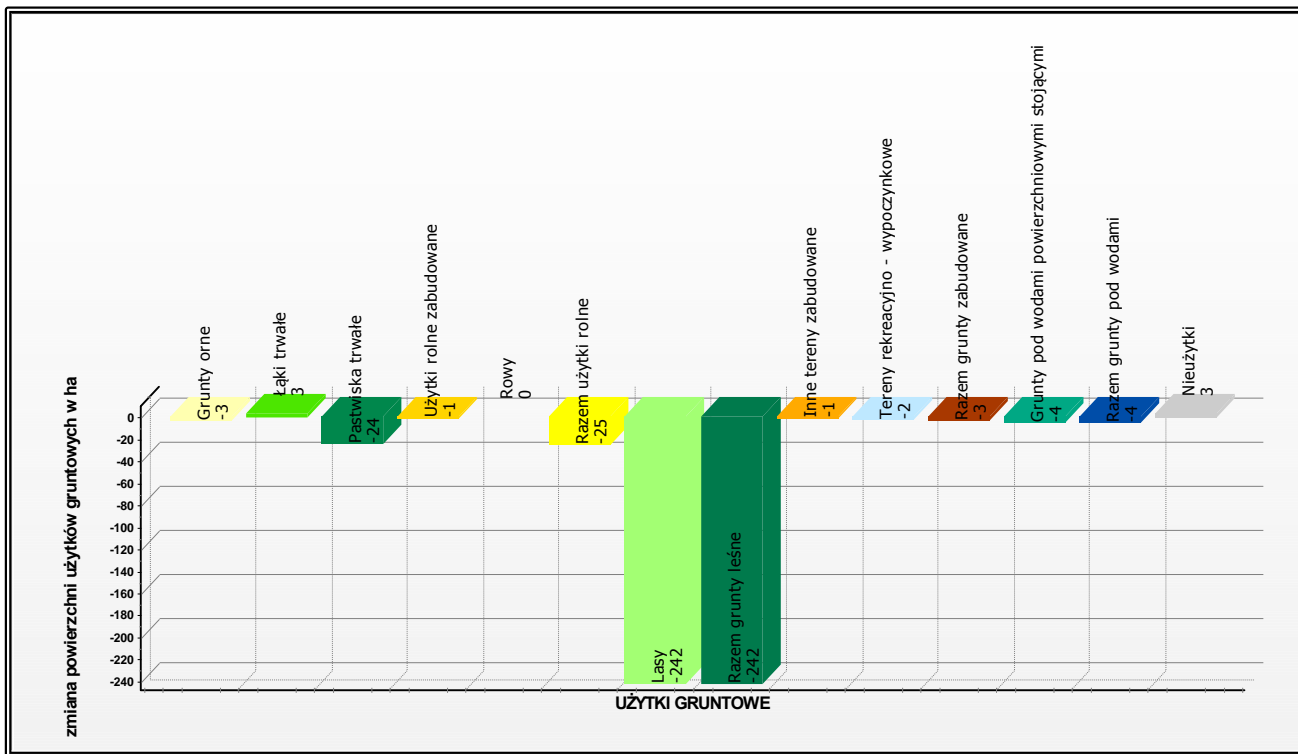


STRUKTURA UŻYTKÓW GRUNTOWYCH
STANOWIĄCYCH WŁASNOŚĆ WSPÓLNOT GRUNTOWYCH
według stanu na dzień 01.01.2017 r.



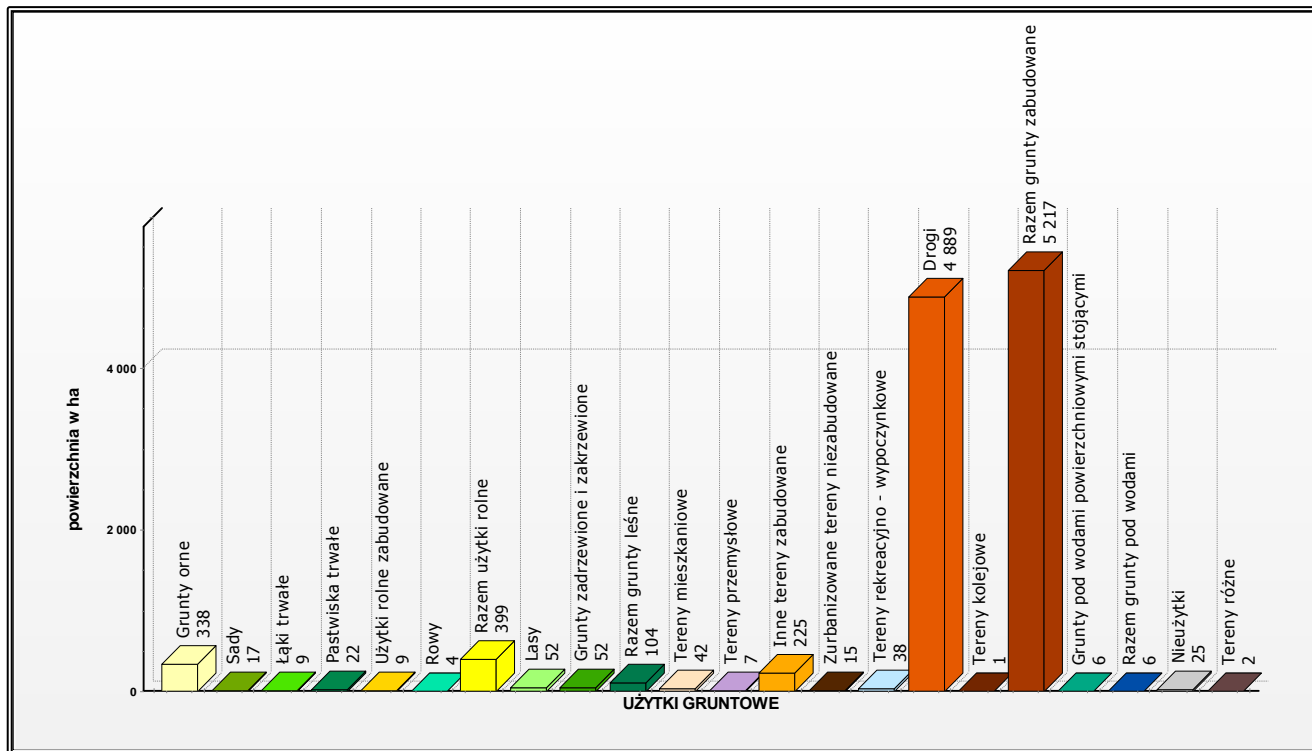


STRUKTURA ZMIAN UŻYTKÓW GRUNTOWYCH
STANOWIĄCYCH WŁASNOŚĆ WSPÓLNOT GRUNTOWYCH
W WOJEWÓDZTWIE KUJAWSKO – POMORSKIM
według stanu na dzień 01.01.2016 r. i 01.01.2017 r.

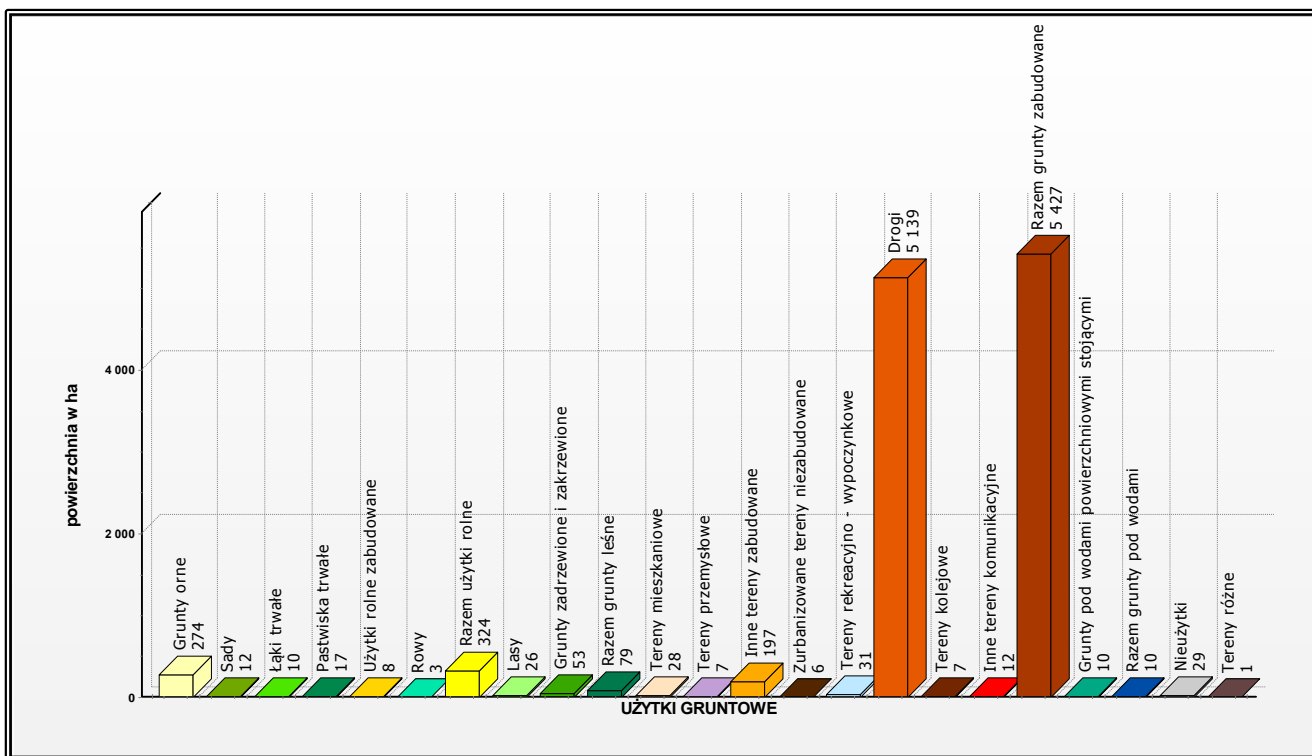




STRUKTURA UŻYTKÓW GRUNTOWYCH
STANOWIĄCYCH WŁASNOŚĆ POWIATÓW
według stanu na dzień 01.01.2016 r.

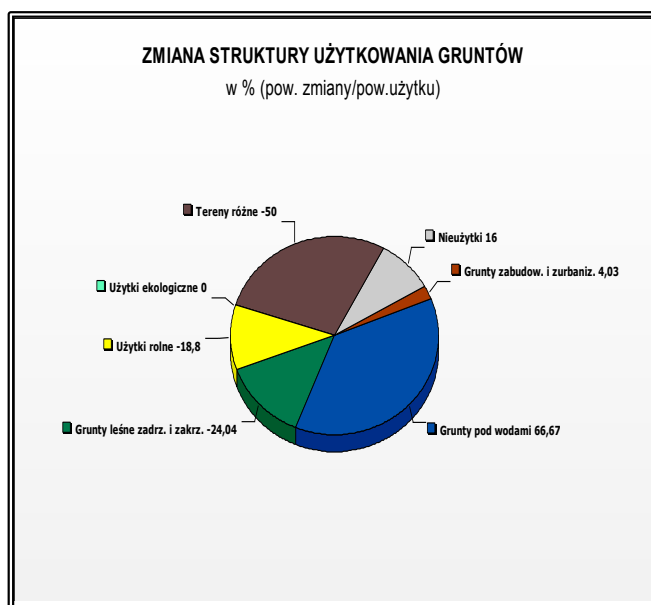
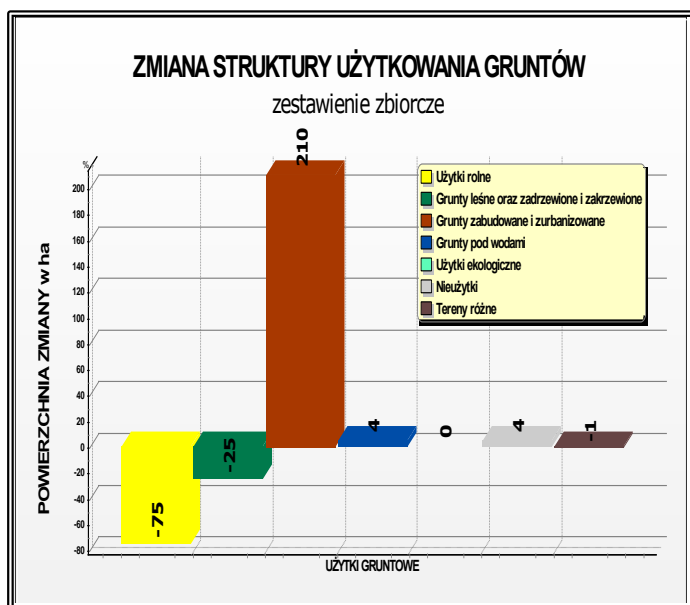
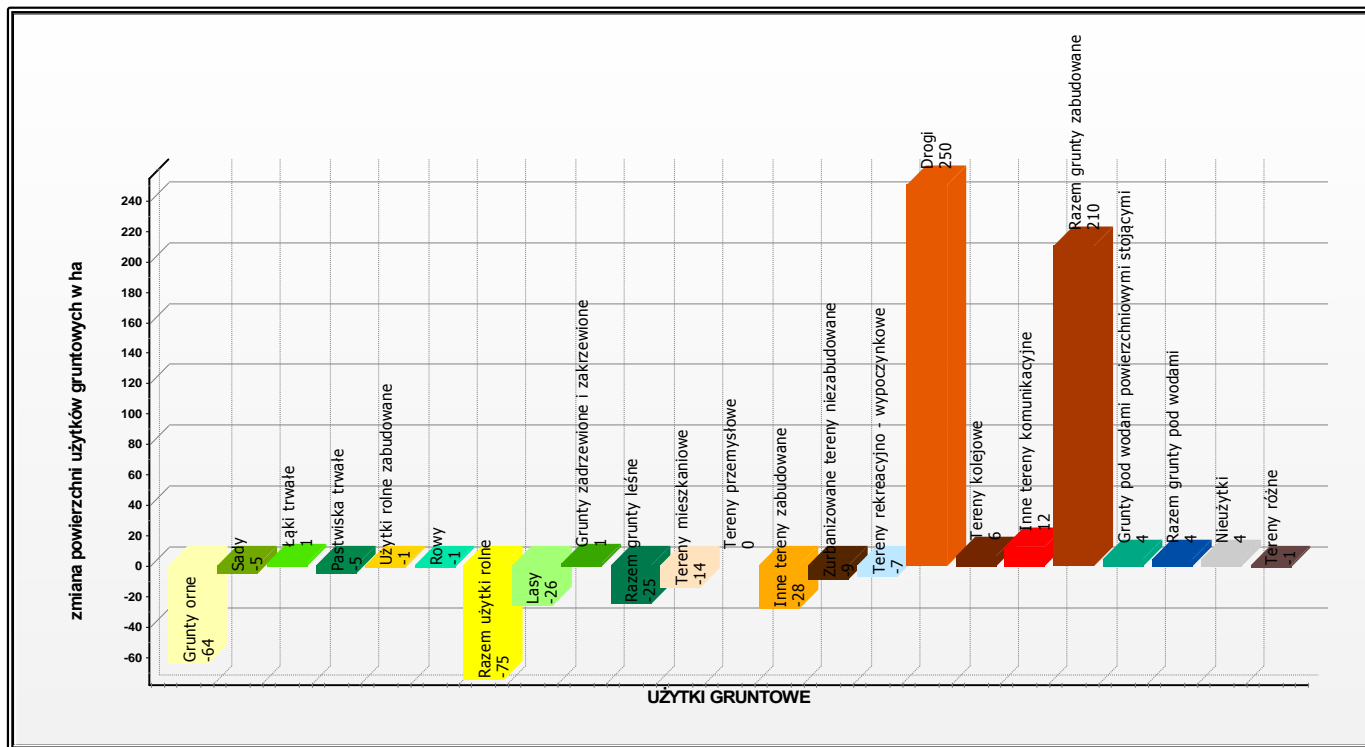


STRUKTURA UŻYTKÓW GRUNTOWYCH
STANOWIĄCYCH WŁASNOŚĆ POWIATÓW
według stanu na dzień 01.01.2017 r.



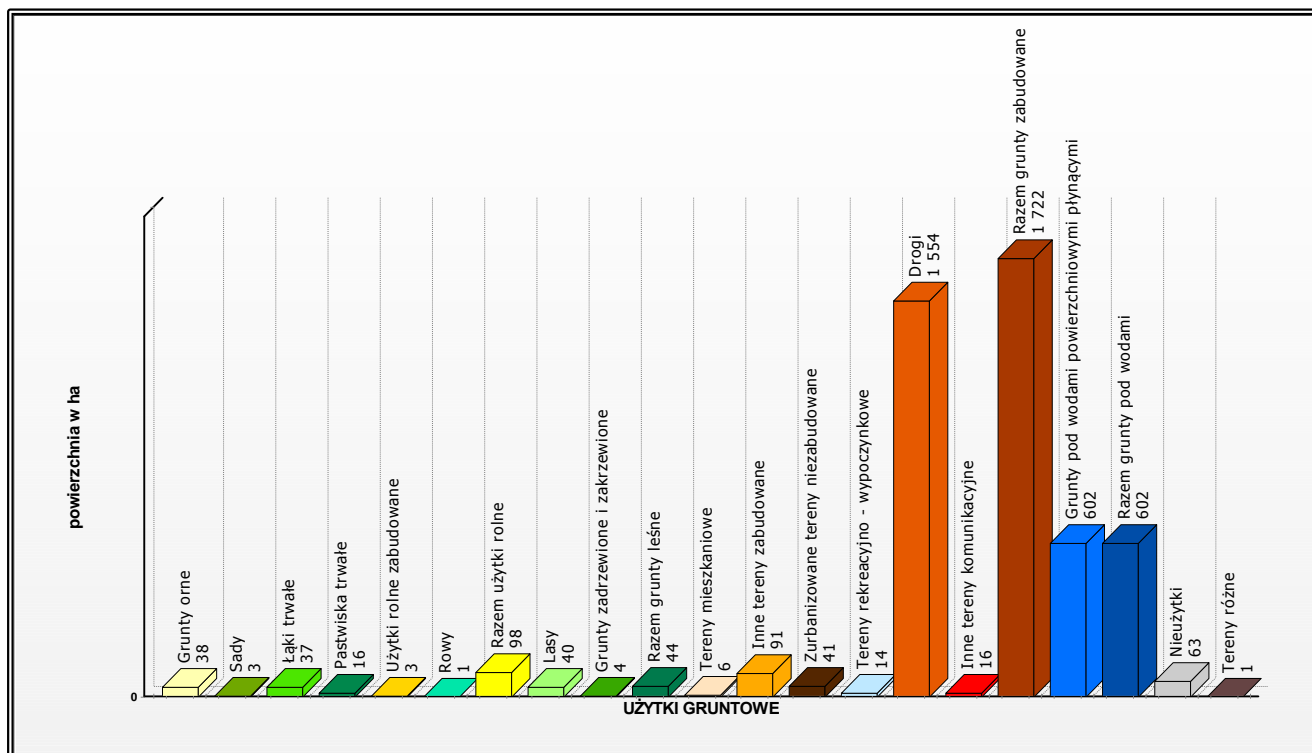


STRUKTURA ZMIAN UŻYTKÓW GRUNTOWYCH STANOWIĄCYCH WŁASNOŚĆ POWIATÓW W WOJEWÓDZTWIE KUJAWSKO – POMORSKIM według stanu na dzień 01.01.2016 r. i 01.01.2017 r.

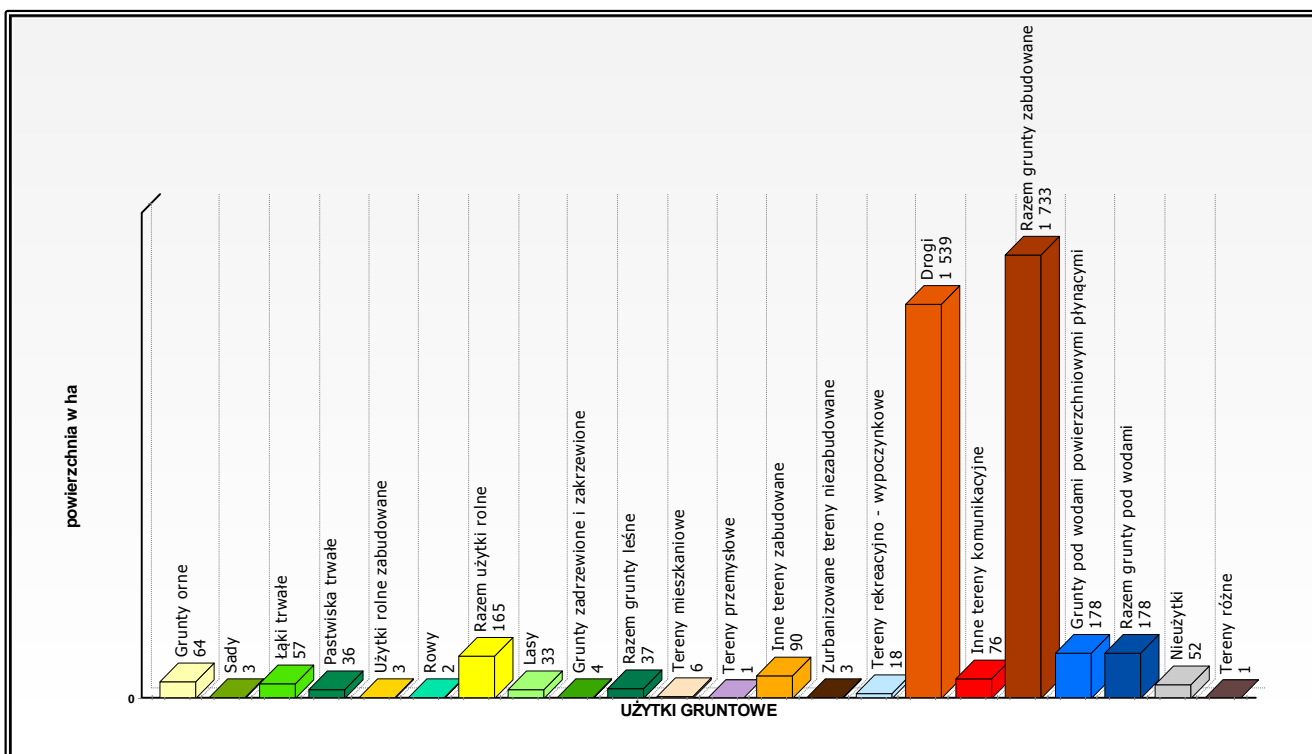




STRUKTURA UŻYTKÓW GRUNTOWYCH
STANOWIĄCYCH WŁASNOŚĆ WOJEWÓDZTWA
według stanu na dzień 01.01.2016 r.

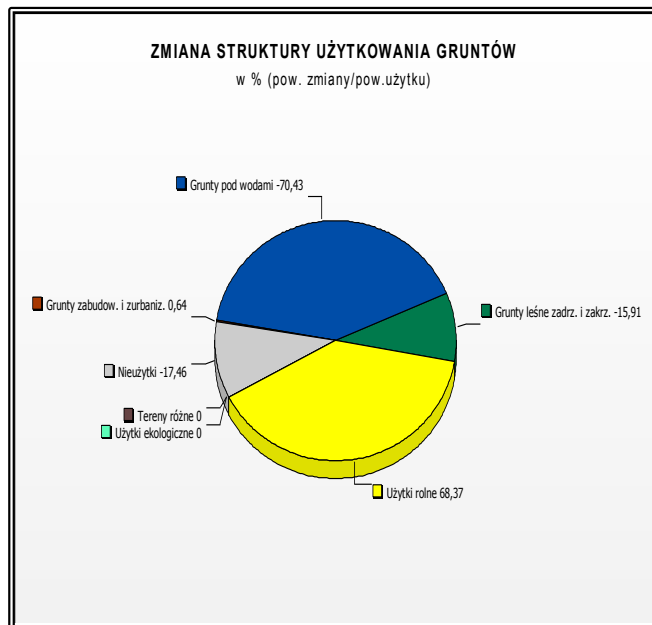
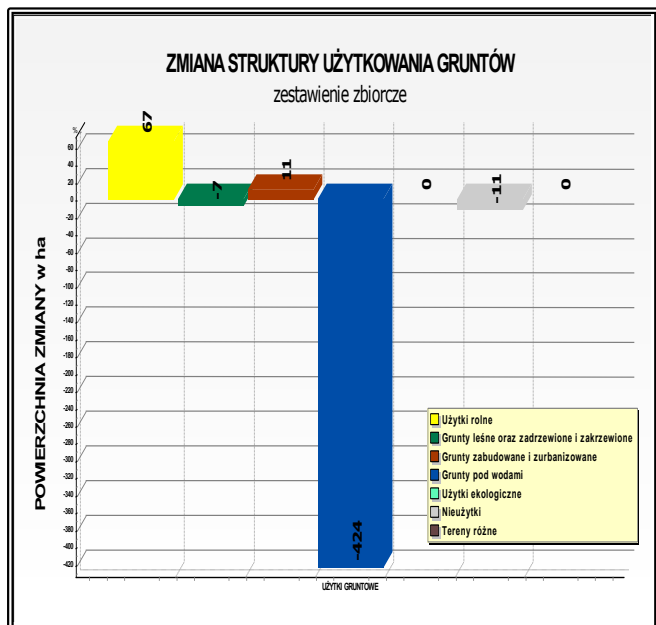
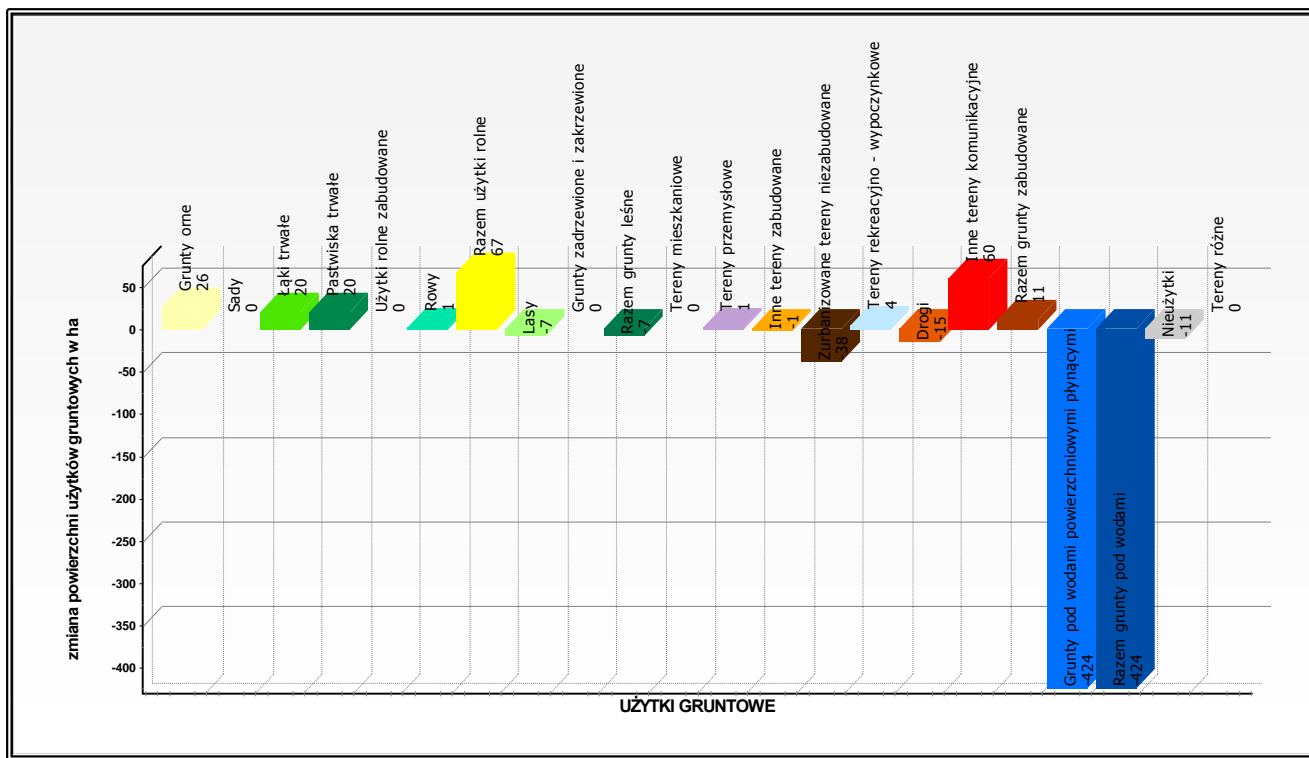


STRUKTURA UŻYTKÓW GRUNTOWYCH
STANOWIĄCYCH WŁASNOŚĆ WOJEWÓDZTWA
według stanu na dzień 01.01.2017 r.



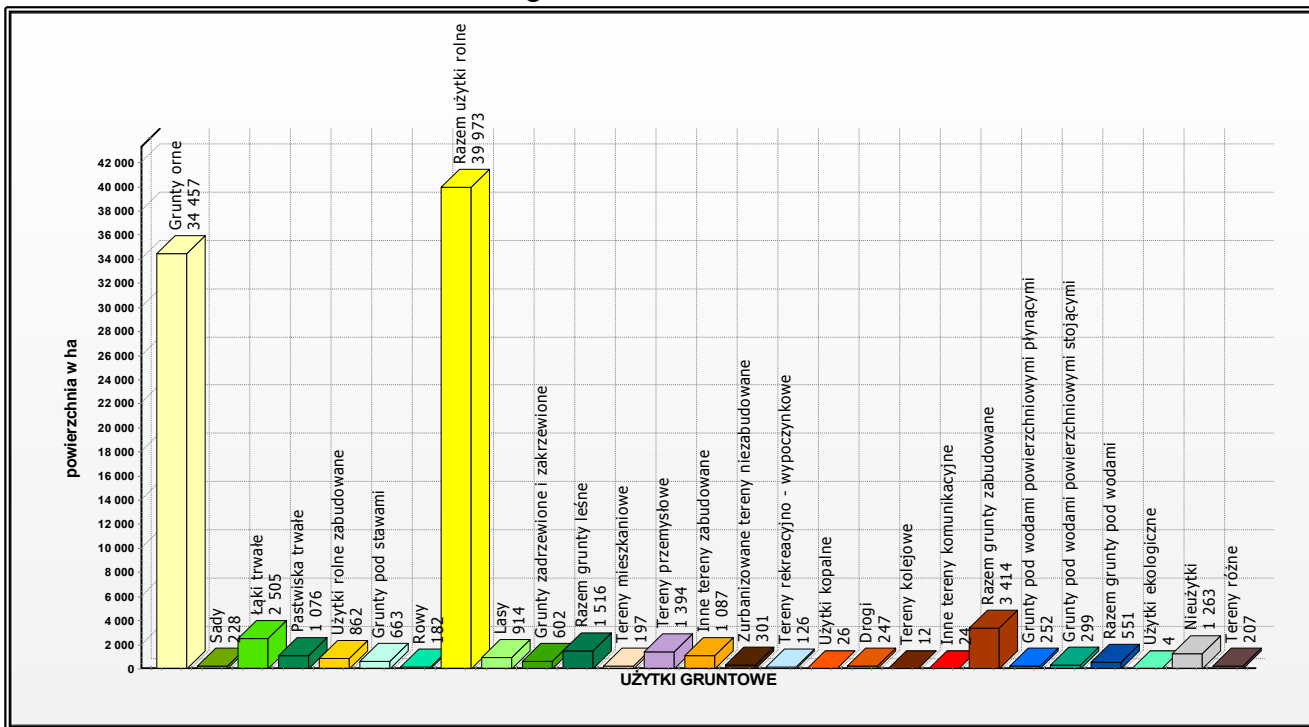


STRUKTURA ZMIAN UŻYTKÓW GRUNTOWYCH STANOWIĄCYCH WŁASNOŚĆ WOJEWÓDZTWA W WOJEWÓDZTWIE KUJAWSKO – POMORSKIM według stanu na dzień 01.01.2016 r. i 01.01.2017 r.

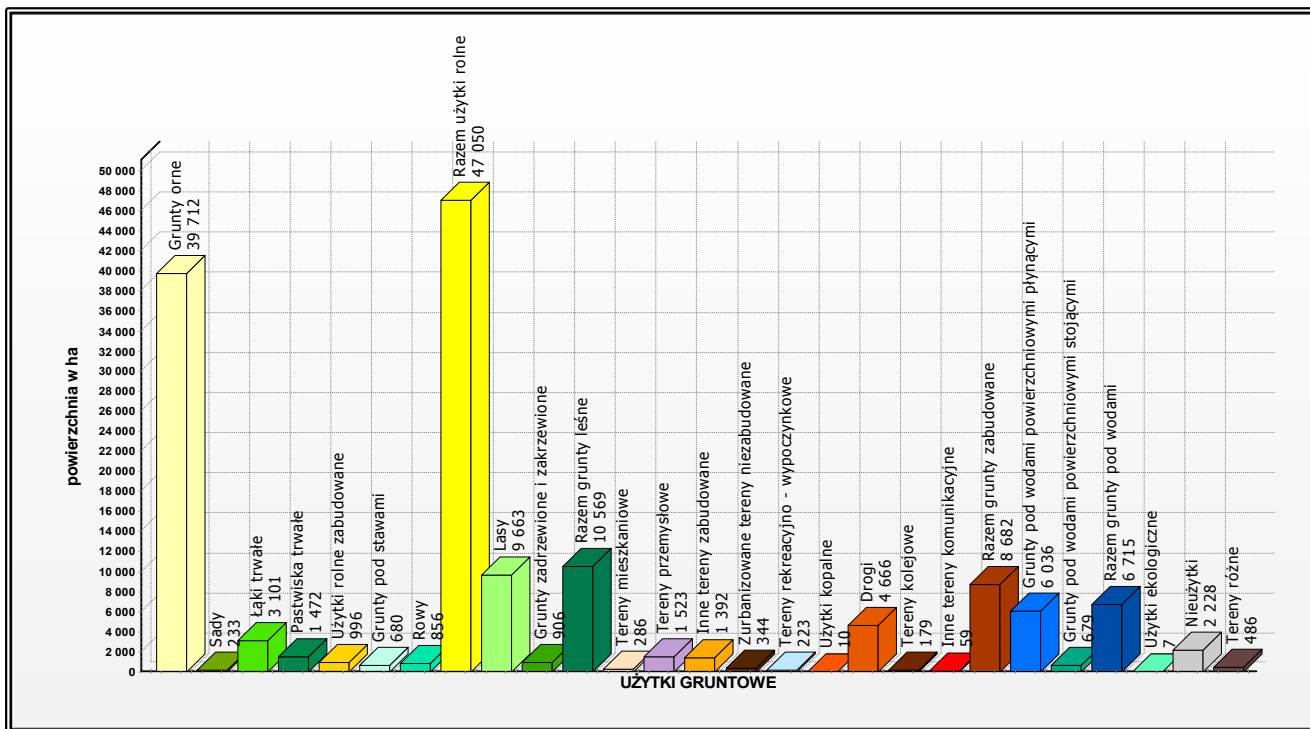




**STRUKTURA UŻYTKÓW GRUNTOWYCH
STANOWIĄCYCH WŁASNOŚĆ SPÓŁEK PRAWA HANDLOWEGO I INNYCH PODMIOTÓW
EWIDENCYJNYCH NIETYPIKOWANYCH W GRUPACH REJESTROWYCH 1-14
według stanu na dzień 01.01.2016 r.**

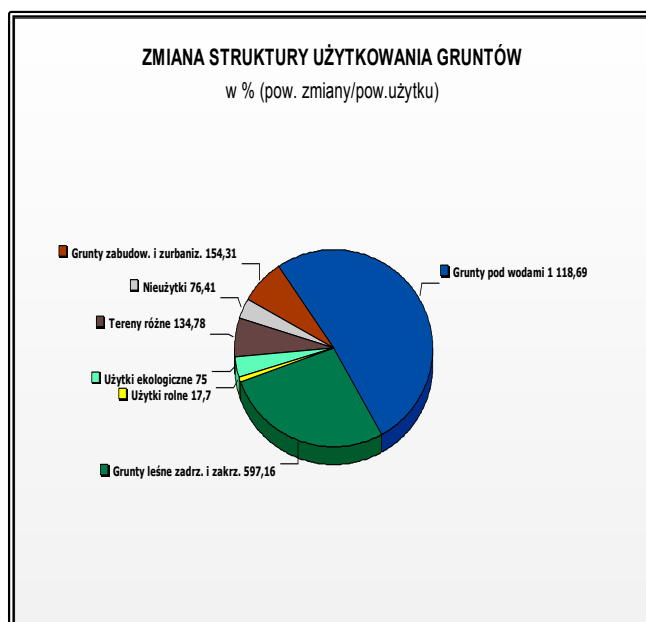
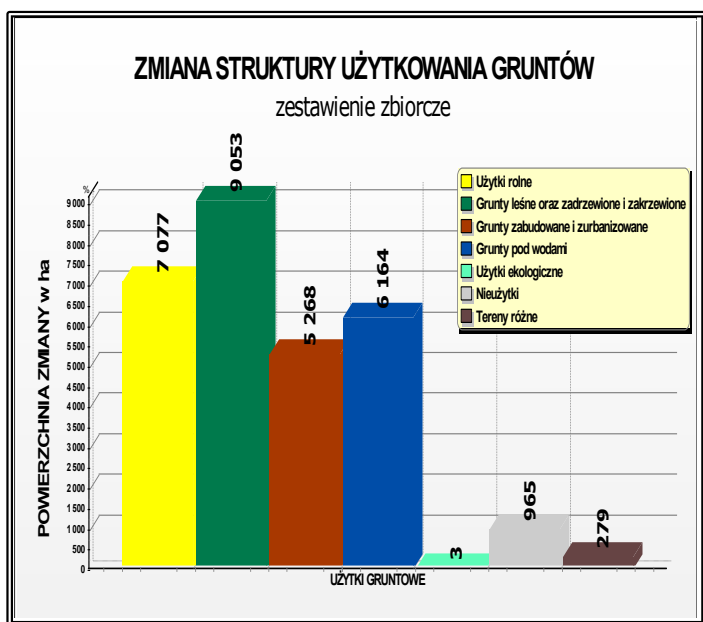
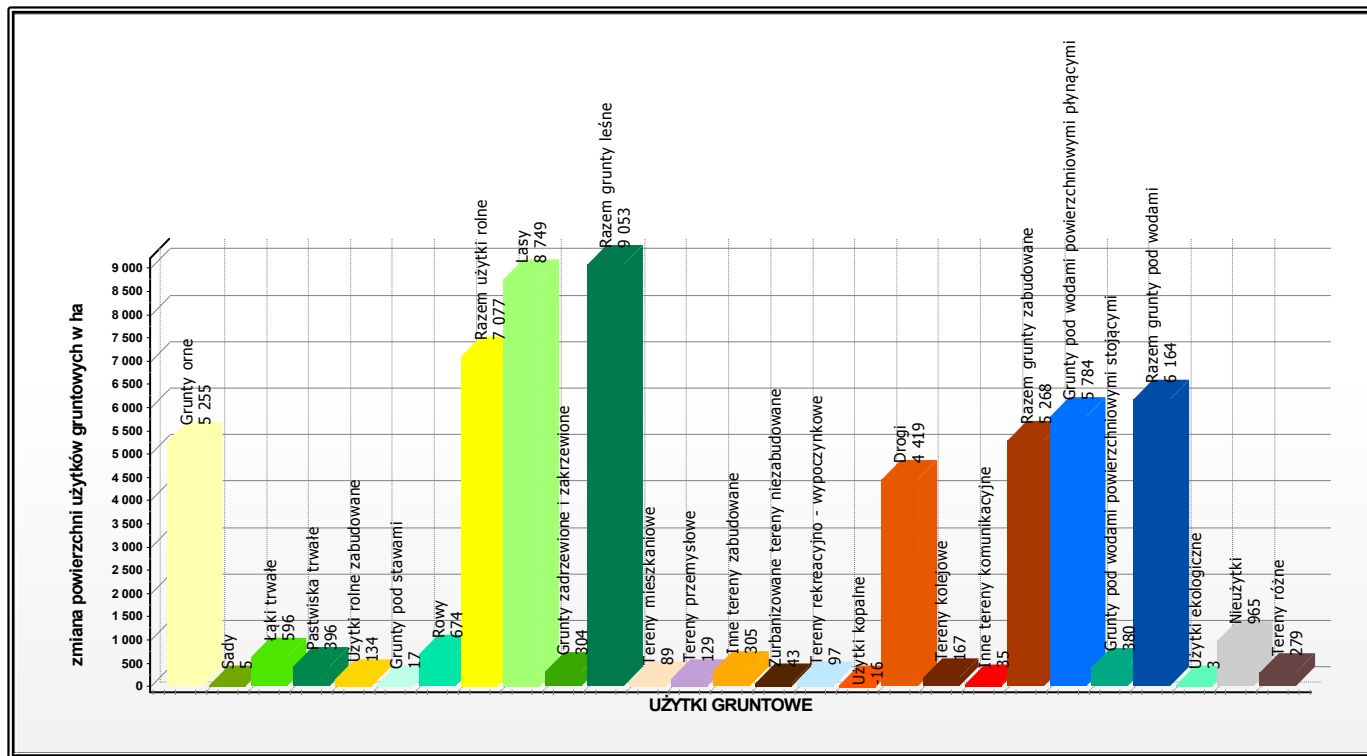


**STRUKTURA UŻYTKÓW GRUNTOWYCH
STANOWIĄCYCH WŁASNOŚĆ SPÓŁEK PRAWA HANDLOWEGO I INNYCH PODMIOTÓW
EWIDENCYJNYCH NIETYPIKOWANYCH W GRUPACH REJESTROWYCH 1-14
według stanu na dzień 01.01.2017 r.**





STRUKTURA ZMIAN UŻYTKÓW GRUNTOWYCH STANOWIĄCYCH WŁASNOŚĆ SPÓŁEK PRAWA HANDLOWEGO I INNYCH PODMIOTÓW EWIDENCYJNYCH NIEWYMIENIONYCH W GRUPACH REJESTROWYCH 1-14 W WOJEWÓDZTWIE KUJAWSKO – POMORSKIM według stanu na dzień 01.01.2016 r. i 01.01.2017





WOJEWÓDZTWO KUJAWSKO-POMORSKIE



PROCENTOWY UDZIAŁ GRUNTÓW STANOWIĄCYCH WŁASNOŚĆ SKARBU PAŃSTWA W OGÓLNEJ POWIERZCHNI POWIATU według stanu na dzień 01.01.2017 r.

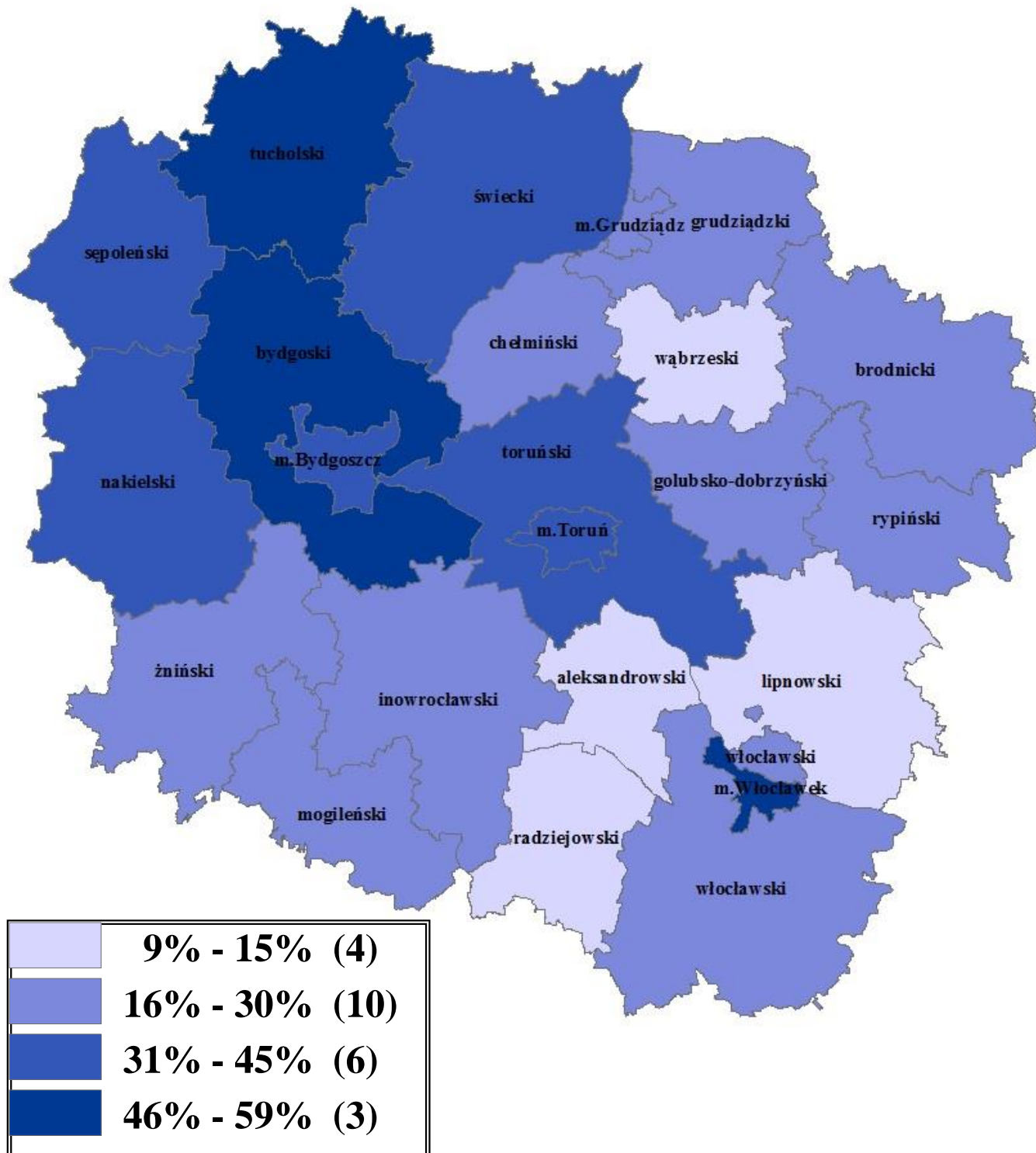




Tabela nr 1: Udział gruntów stanowiących własność SKARBU PAŃSTWA w ogólnej powierzchni powiatu wg stanu na dzień 01.01.2017 r.

Lp.	TERYT	NAZWA POWIATU	POWIERZCHNIA CAŁKOWITA [ha]		%
			WŁASNOŚĆ SKARBU PAŃSTWA	POWIATU	
1	0411	RADZIEJOWSKI	5641	60679	9
2	0408	LIPNOWSKI	9706	101616	10
3	0417	WĄBRZESKI	5847	49907	12
4	0401	ALEKSANDROWSKI	5745	47463	12
5	0462	M. GRUDZIĄDZ	990	5775	17
6	0412	RYPIŃSKI	10716	58650	18
7	0404	CHEŁMIŃSKI	9770	52587	19
8	0405	GOLUBSKO-DOBRZYŃSKI	13267	61146	22
9	0418	WŁOCŁAWSKI	32576	147270	22
10	0402	BRODNICKI	23286	103982	22
11	0409	MOGILEŃSKI	15912	67246	24
12	0407	INOWROCŁAWSKI	29899	122424	24
13	0406	GRUDZIĄDZKI	18021	72475	25
14	0419	ŻNIŃSKI	28244	98140	29
15	0410	NAKIELSKI	40111	111788	36
16	0413	SĘPOLEŃSKI	29688	78962	38
17	0463	M. TORUŃ	4785	11574	41
18	0415	TORUŃSKI	51727	122724	42
19	0461	M. BYDGOSZCZ	7455	17597	42
20	0414	ŚWIECKI	63584	146996	43
21	0403	BYDGOSKI	68337	139095	49
22	0416	TUCHOLSKI	55326	107507	51
23	0464	M. WŁOCŁAWEK	5003	8432	59

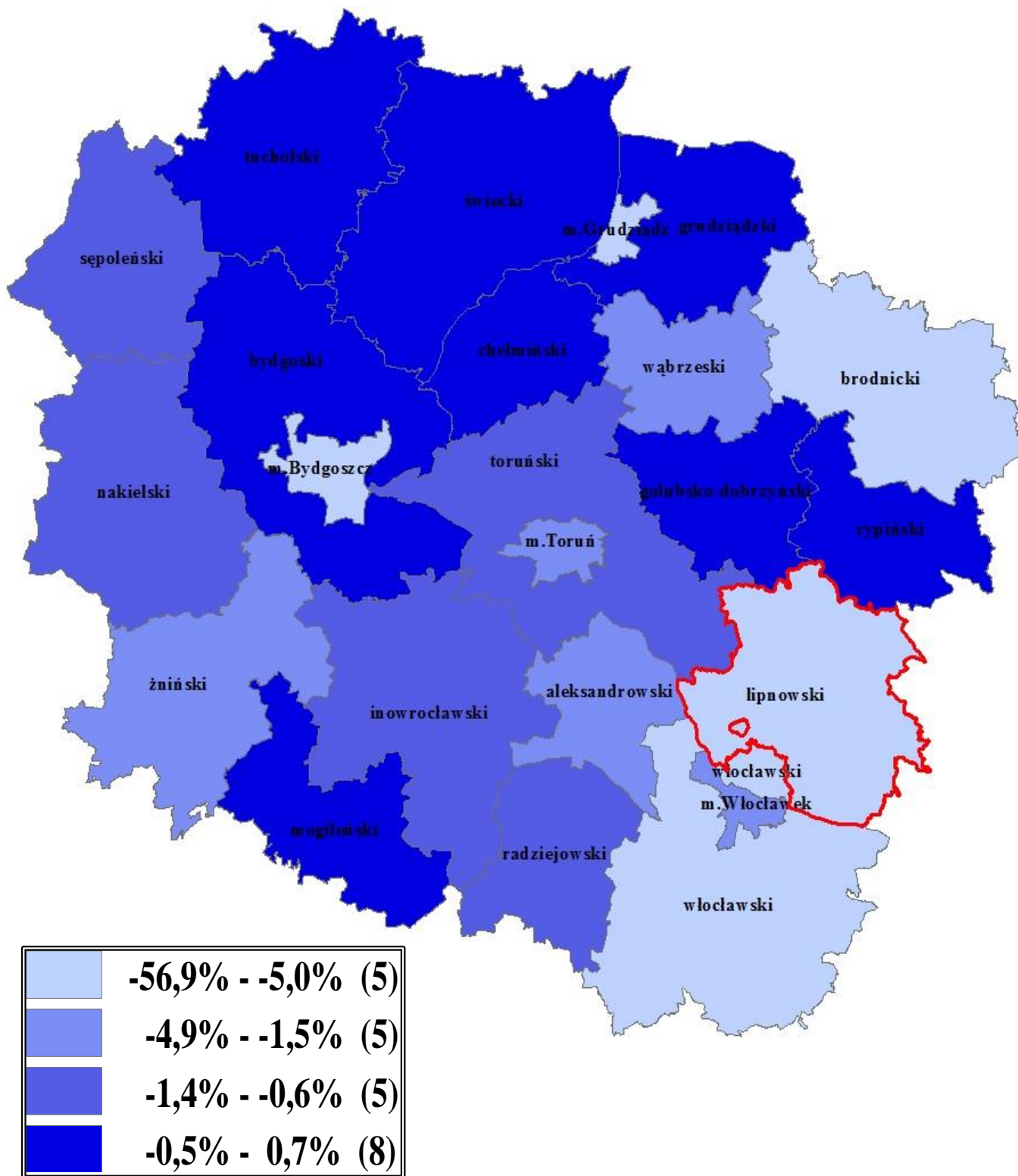


WOJEWÓDZTWO KUJAWSKO-POMORSKIE



PROCENTOWA ZMIANA UDZIAŁU GRUNTÓW STANOWIĄCYCH WŁASNOŚĆ SKARBU PAŃSTWA W OGÓLNEJ POWIERZCHNI POWIATU

SPADEK/WZROST W STOSUNKU DO STANU Z DNIA 01.01.2016 r.



(w nawiasie podano liczbę powiatów)

Największy SPADEK zaobserwowano w powiecie lipnowskim, który wynosi -56,9 %.



Tabela nr 1.1: Spadek/wzrost udziału gruntów stanowiących własność SKARBU PAŃSTWA w stosunku do stanu na dzień 01.01.2016 r.

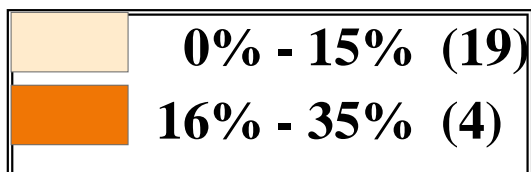
Lp.	TERYT	NAZWA POWIATU	POWIERZCHNIA WŁASNOŚCI SKARBU PAŃSTWA [ha]		WZROST/ SPADEK	%
			2017	2016		
1	0408	LIPNOWSKI	9706	22533	-12827	-56,9
2	0402	BRODNICKI	23286	29081	-5795	-19,9
3	0462	M. GRUDZIĄDZ	990	1202	-212	-17,6
4	0461	M. BYDGOSZCZ	7455	8397	-942	-11,2
5	0418	WŁOCŁAWSKI	32576	36689	-4113	-11,2
6	0417	WĄBRZESKI	5847	6109	-262	-4,3
7	0464	M. WŁOCŁAWEK	5003	5169	-166	-3,2
8	0401	ALEKSANDROWSKI	5745	5856	-111	-1,9
9	0463	M. TORUŃ	4785	4877	-92	-1,9
10	0419	ŻNIŃSKI	28244	28691	-447	-1,6
11	0410	NAKIELSKI	40111	40577	-466	-1,1
12	0415	TORUŃSKI	51727	52310	-583	-1,1
13	0407	INOWROCŁAWSKI	29899	30209	-310	-1,0
14	0411	RADZIEJOWSKI	5641	5697	-56	-1,0
15	0413	SĘPOLEŃSKI	29688	29924	-236	-0,8
16	0406	GRUDZIĄDZKI	18021	18098	-77	-0,4
17	0414	ŚWIECKI	63584	63848	-264	-0,4
18	0412	RYPIŃSKI	10716	10743	-27	-0,3
19	0405	GOLUBSKO-DOBZYŃSKI	13267	13279	-12	-0,1
20	0403	BYDGOSKI	68337	68395	-58	-0,1
21	0416	TUCHOLSKI	55326	55372	-46	-0,1
22	0404	CHEŁMIŃSKI	9770	9775	-5	-0,1
23	0409	MOGILEŃSKI	15912	15797	115	0,7



WOJEWÓDZTWO KUJAWSKO-POMORSKIE



PROCENTOWY UDZIAŁ GRUNTÓW STANOWIĄCYCH WŁASNOŚĆ GMIN
W OGÓLNEJ POWIERZCHNI POWIATU
według stanu na dzień 01.01.2017 r.



(w nawiasie podano liczbę powiatów)



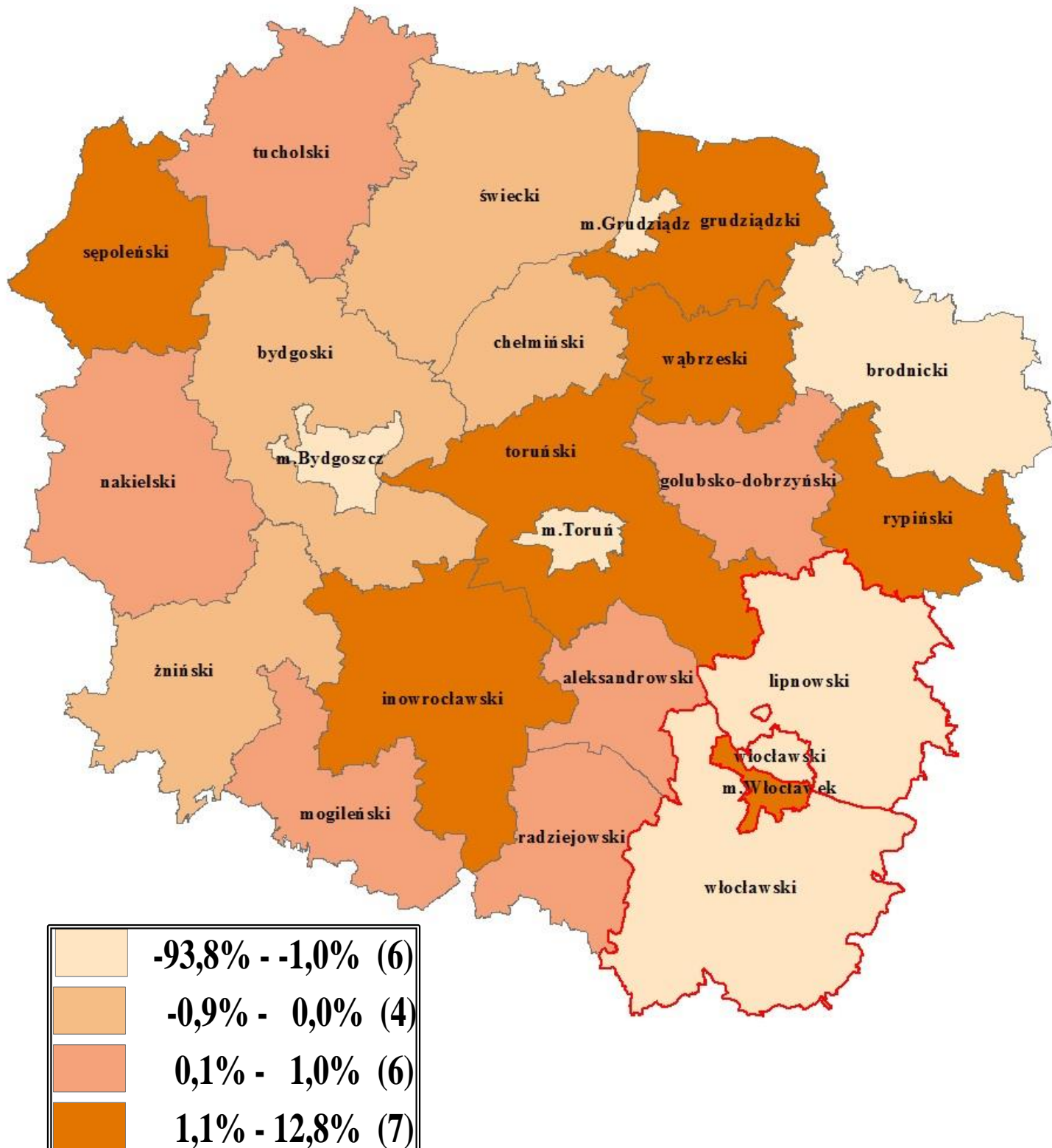
Tabela nr 2: Udział gruntów stanowiących własność GMIN w ogólnej powierzchni powiatu wg stanu na dzień 01.01.2017 r.

Lp.	TERYT	NAZWA POWIATU	POWIERZCHNIA CAŁKOWITA [ha]		%
			WŁASNOŚĆ GMIN	POWIATU	
1	0408	LIPNOWSKI	94	101616	0
2	0418	WŁOCŁAWSKI	177	147270	0
3	0411	RADZIEJOWSKI	894	60679	1
4	0416	TUCHOLSKI	1832	107507	2
5	0406	GRUDZIĄDZKI	1343	72475	2
6	0415	TORUŃSKI	2508	122724	2
7	0414	ŚWIECKI	3034	146996	2
8	0405	GOLUBSKO-DOBRZYŃSKI	1363	61146	2
9	0402	BRODNICKI	2436	103982	2
10	0410	NAKIELSKI	2640	111788	2
11	0413	SĘPOLEŃSKI	1888	78962	2
12	0412	RYPIŃSKI	1469	58650	3
13	0409	MOGILEŃSKI	1747	67246	3
14	0401	ALEKSANDROWSKI	1241	47463	3
15	0419	ŻNIŃSKI	2671	98140	3
16	0404	CHEŁMIŃSKI	1618	52587	3
17	0407	INOWROCŁAWSKI	3780	122424	3
18	0417	WĄBRZESKI	1592	49907	3
19	0403	BYDGOSKI	4664	139095	3
20	0464	M. WŁOCŁAWEK	1362	8432	16
21	0461	M. BYDGOSZCZ	4430	17597	25
22	0463	M. TORUŃ	3586	11574	31
23	0462	M. GRUDZIĄDZ	2040	5775	35



PROCENTOWA ZMIANA UDZIAŁU GRUNTÓW STANOWIĄCYCH WŁASNOŚĆ GMIN
W OGÓLNEJ POWIERZCHNI POWIATU

SPADEK/WZROST W STOSUNKU DO STANU Z DNIA 01.01.2016 r.



(w nawiasie podano liczbę powiatów)

Największy SPADEK zaobserwowano w powiecie lipnowskim (-93,8 %) oraz w powiecie włocławskim (-91,3%).



Tabela nr 2.1: Spadek/wzrost udziału gruntów stanowiących własność GMIN w stosunku do stanu na dzień 01.01.2016 r.

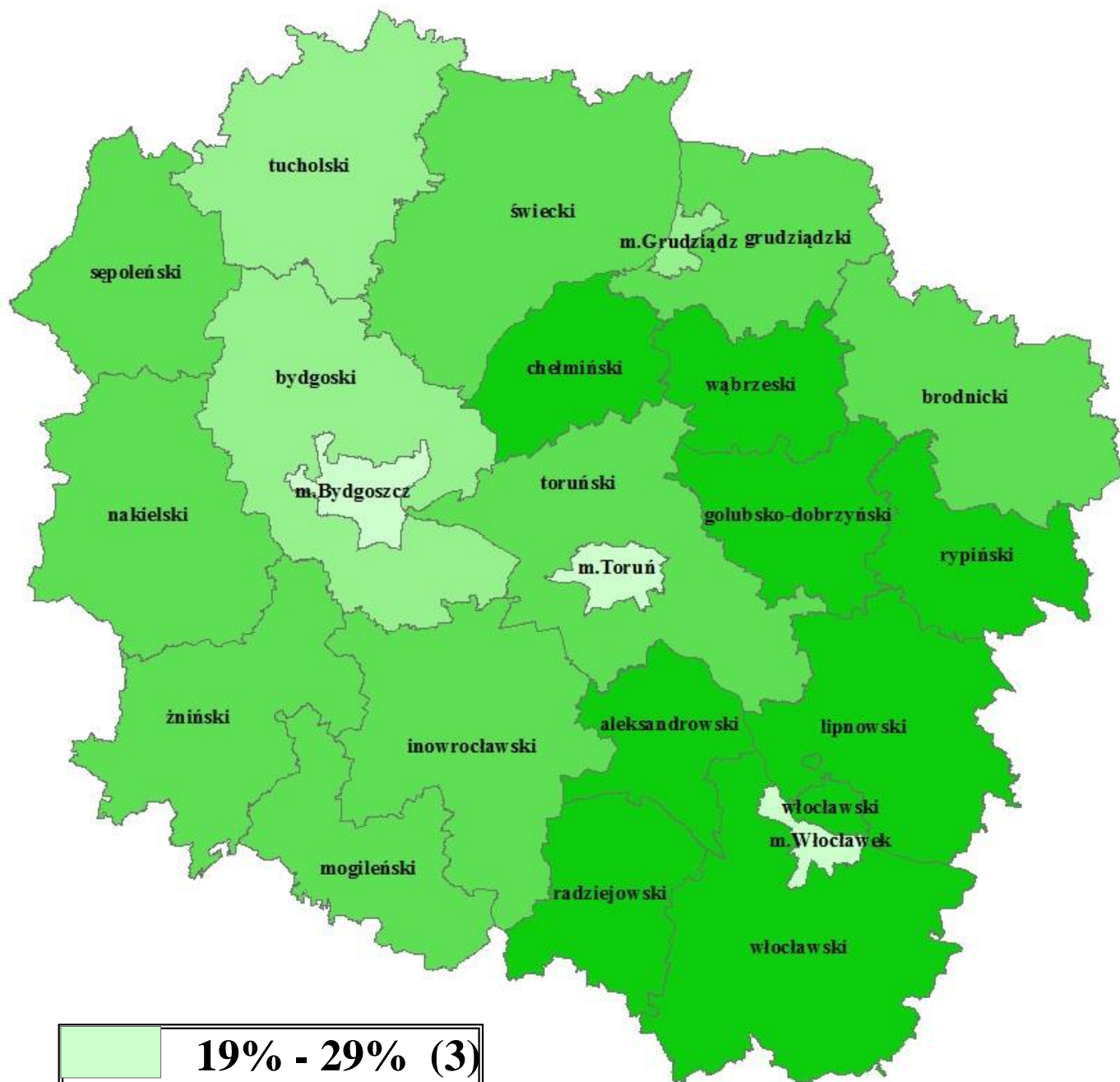
Lp.	TERYT	NAZWA POWIATU	POWIERZCHNIA WŁASNOŚCI GMIN [ha]		WZROST/ SPADEK	%
			2017	2016		
1	0408	LIPNOWSKI	94	1525	-1431	-93,8
2	0418	WŁOCŁAWSKI	177	2024	-1847	-91,3
3	0462	M. GRUDZIĄDZ	2040	2092	-52	-2,5
4	0461	M. BYDGOSZCZ	4430	4542	-112	-2,5
5	0402	BRODNICKI	2436	2493	-57	-2,3
6	0463	M. TORUŃ	3586	3635	-49	-1,3
8)7	0419	ŻNIŃSKI	2671	2687	-16	-0,6
8	0404	CHEŁMIŃSKI	1618	1625	-7	-0,4
9	0403	BYDGOSKI	4664	4675	-11	-0,2
10	0414	ŚWIECKI	3034	3036	-2	-0,1
11	0405	GOLUBSKO- DOBRZYŃSKI	1363	1360	3	0,2
12	0409	MOGILEŃSKI	1747	1740	7	0,4
13	0411	RADZIEJOWSKI	894	890	4	0,4
14	0410	NAKIELSKI	2640	2627	13	0,5
15	0401	ALEKSANDROWSKI	1241	1233	8	0,6
16	0416	TUCHOLSKI	1832	1814	18	1,0
17	0413	SĘPOLEŃSKI	1888	1864	24	1,3
18	0417	WĄBRZESKI	1592	1571	21	1,3
19	0415	TORUŃSKI	2508	2473	35	1,4
20	0406	GRUDZIĄDZKI	1343	1314	29	2,2
21	0407	INOWROCŁAWSKI	3780	3650	130	3,6
22	0412	RYPIŃSKI	1469	1382	87	6,3
23	0464	M. WŁOCŁAWEK	1362	1207	155	12,8



WOJEWÓDZTWO KUJAWSKO-POMORSKIE



PROCENTOWY UDZIAŁ GRUNTÓW STANOWIĄCYCH WŁASNOŚĆ OSÓB FIZYCZNYCH
W OGÓLNEJ POWIERZCHNI POWIATU
według stanu na dzień 01.01.2017 r.



	19% - 29% (3)
	30% - 49% (3)
	50% - 69% (9)
	70% - 85% (8)

(w nawiasie podano liczbę powiatów)



Tabela nr 3: Udział gruntów stanowiących własność **OSÓB FIZYCZNYCH** w ogólnej powierzchni powiatu wg stanu na dzień 01.01.2017 r.

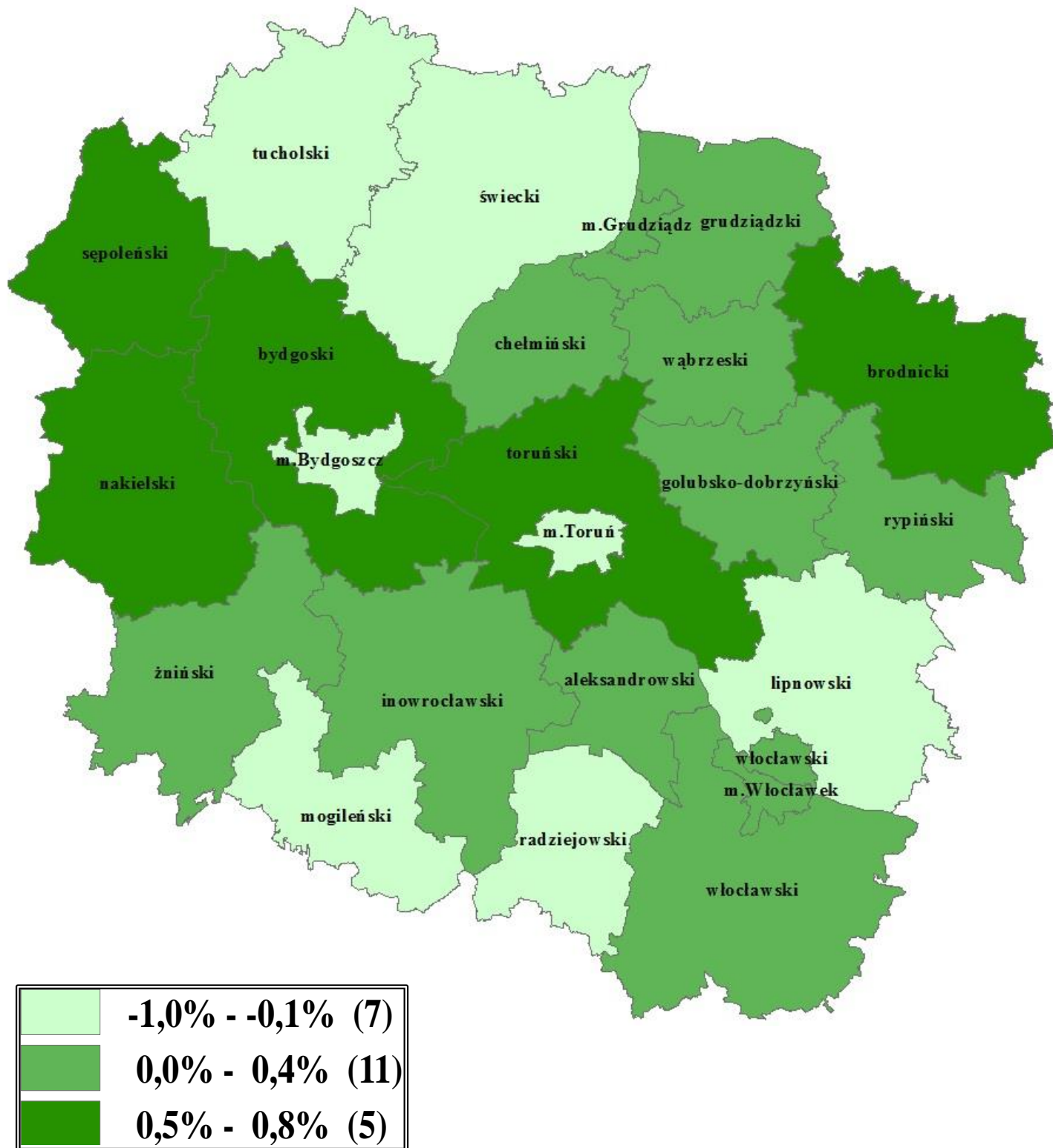
Lp.	TERYT	NAZWA POWIATU	POWIERZCHNIA CAŁKOWITA [ha]		%
			WŁASNOŚĆ OSÓB FIZYCZNYCH	POWIATU	
1	0463	M. TORUŃ	2219	11574	19
2	0461	M. BYDGOSZCZ	3412	17597	19
3	0464	M. WŁOCŁAWEK	1733	8432	21
4	0462	M. GRUDZIĄDZ	1769	5775	31
5	0403	BYDGOSKI	57059	139095	41
6	0416	TUCHOLSKI	46441	107507	43
7	0414	ŚWIECKI	74002	146996	50
8	0415	TORUŃSKI	64035	122724	52
9	0410	NAKIELSKI	58864	111788	53
10	0413	SĘPOLEŃSKI	43555	78962	55
11	0419	ŻNIŃSKI	61306	98140	62
12	0406	GRUDZIĄDZKI	46882	72475	65
13	0402	BRODNICKI	69265	103982	67
14	0409	MOGILEŃSKI	44904	67246	67
15	0407	INOWROCŁAWSKI	81800	122424	67
16	0418	WŁOCŁAWSKI	105511	147270	72
17	0404	CHEŁMIŃSKI	37973	52587	72
18	0405	GOLUBSKO-DOBRZYŃSKI	44541	61146	73
19	0408	LIPNOWSKI	75382	101616	74
20	0412	RYPIŃSKI	45022	58650	77
21	0417	WĄBRZESKI	39608	49907	79
22	0401	ALEKSANDROWSKI	39397	47463	83
23	0411	RADZIEJOWSKI	51560	60679	85



WOJEWÓDZTWO KUJAWSKO-POMORSKIE



PROCENTOWA ZMIANA UDZIAŁU GRUNTÓW STANOWIĄCYCH WŁASNOŚĆ OSÓB FIZYCZNYCH W OGÓLNEJ POWIERZCHNI POWIATU SPADEK/WZROST W STOSUNKU DO STANU Z DNIA 01.01.2016 r.



(w nawiasie podano liczbę powiatów)

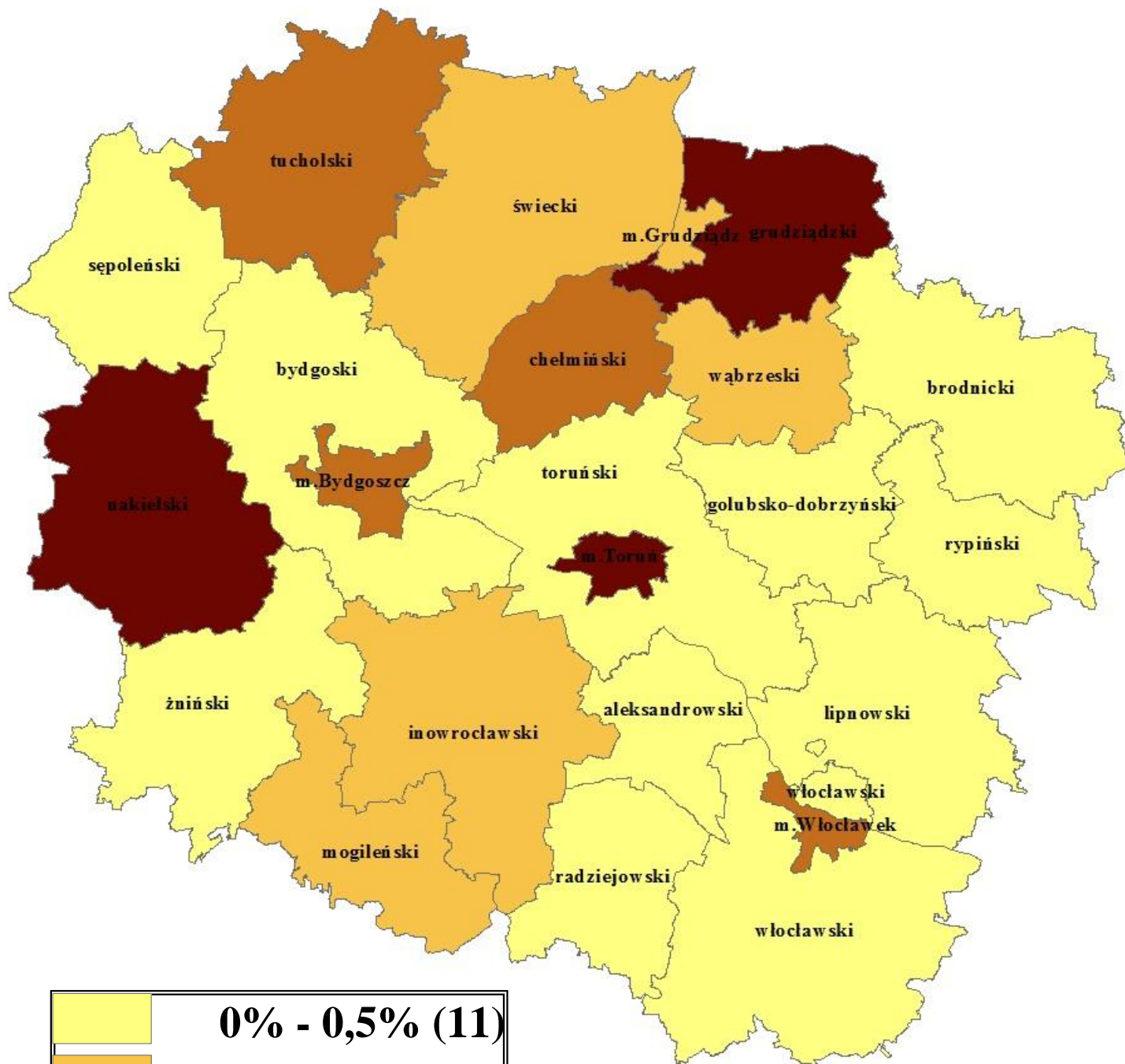


Tabela nr 3.1: Spadek/wzrost udziału gruntów stanowiących własność OSÓB FIZYCZNYCH w stosunku do stanu na dzień 01.01.2016 r.

Lp.	TERYT	NAZWA POWIATU	POWIERZCHNIA WŁASNOŚCI OSÓB FIZYCZNYCH [ha]		WZROST/ SPADEK	%
			2017	2016		
1	0411	RADZIEJOWSKI	51560	52101	-541	-1,0
2	0461	M. BYDGOSZCZ	3412	3437	-25	-0,7
3	0409	MOGILEŃSKI	44904	45102	-198	-0,4
4	0463	M. TORUŃ	2219	2226	-7	-0,3
5	0408	LIPNOWSKI	75382	75578	-196	-0,3
6	0414	ŚWIECKI	74002	74116	-114	-0,2
7	0416	TUCHOLSKI	46441	46467	-26	-0,1
8	0401	ALEKSANDROWSKI	39397	39412	-15	0,0
9	0407	INOWROCLAWSKI	81800	81827	-27	0,0
10	0404	CHEŁMIŃSKI	37973	37980	-7	0,0
11	0405	GOLUBSKO- DOBRZYŃSKI	44541	44530	11	0,0
12	0412	RYPIŃSKI	45022	44998	24	0,1
13	0417	WĄBRZESKI	39608	39580	28	0,1
14	0462	M. GRUDZIĄDZ	1769	1766	3	0,2
15	0464	M. WŁOCŁAWEK	1733	1728	5	0,3
16	0406	GRUDZIĄDZKI	46882	46741	141	0,3
17	0418	WŁOCŁAWSKI	105511	105160	351	0,3
18	0419	ŻNIŃSKI	61306	61082	224	0,4
19	0415	TORUŃSKI	64035	63672	363	0,6
20	0410	NAKIELSKI	58864	58526	338	0,6
21	0403	BYDGOSKI	57059	56707	352	0,6
22	0402	BRODNICKI	69265	68827	438	0,6
23	0413	SĘPOLEŃSKI	43555	43196	359	0,8



PROCENTOWY UDZIAŁ GRUNTÓW STANOWIĄCYCH WŁASNOŚĆ SPÓŁDZIELNI
W OGÓLNEJ POWIERZCHNI POWIATU
według stanu na dzień 01.01.2017 r.



	0% - 0,5% (11)
	0,6% - 1,0% (5)
	1,1% - 1,5% (4)
	1,6% - 2,4% (3)

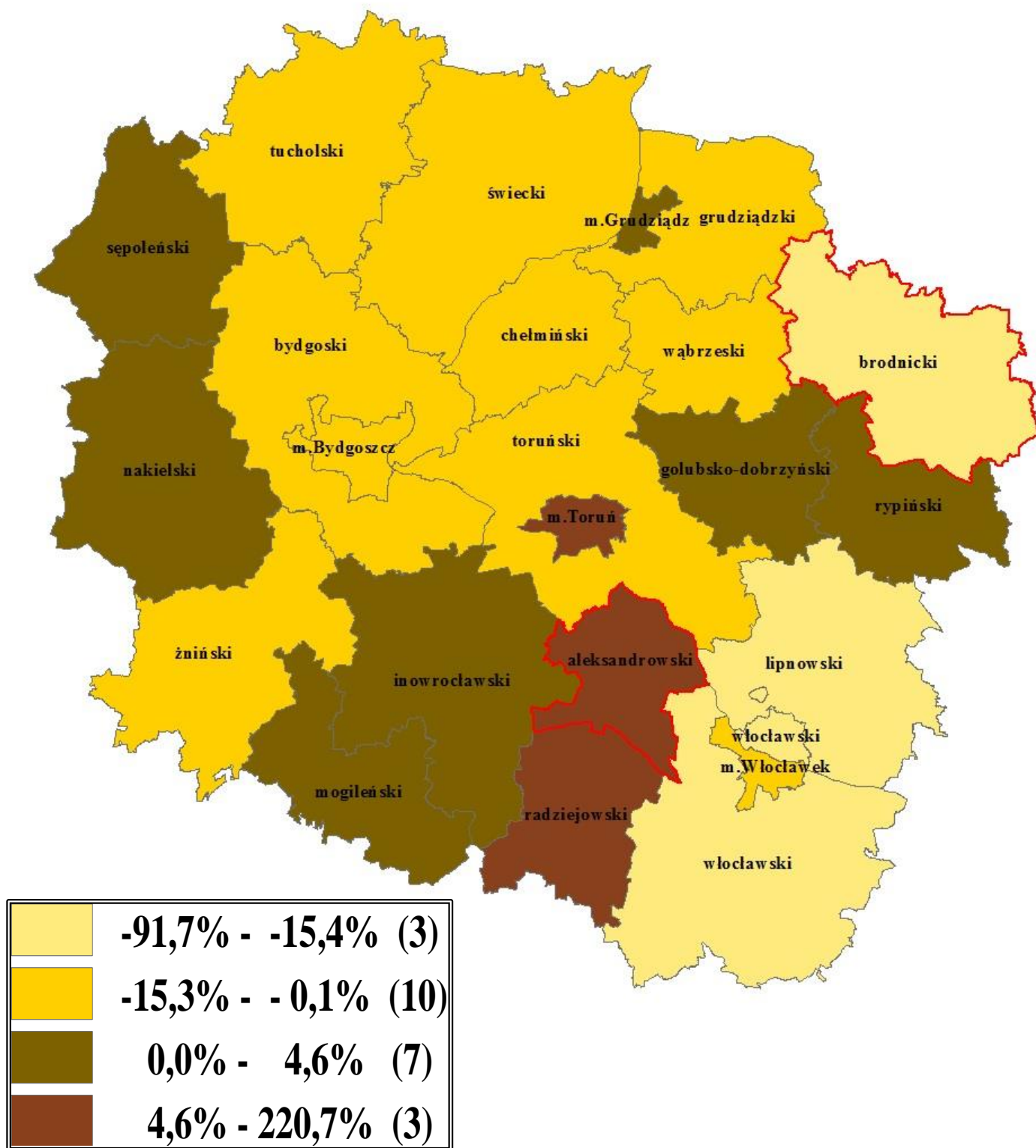
(w nawiasie podano liczbę powiatów)

Tabela nr 4: Udział gruntów stanowiących własność **SPÓŁDZIELNI** w ogólnej powierzchni powiatu wg stanu na dzień 01.01.2017 r.

Lp.	TERYT	NAZWA POWIATU	POWIERZCHNIA CAŁKOWITA [ha]		%
			WŁASNOŚĆ SPÓŁDZIELNI	POWIATU	
1	0418	WŁOCŁAWSKI	21	147270	0,0
2	0413	SĘPOLEŃSKI	23	78962	0,0
3	0405	GOLUBSKO-DOBRZYŃSKI	20	61146	0,0
4	0412	RYPIŃSKI	21	58650	0,0
5	0402	BRODNICKI	39	103982	0,0
6	0415	TORUŃSKI	181	122724	0,1
7	0408	LIPNOWSKI	178	101616	0,2
8	0419	ŻNIŃSKI	177	98140	0,2
9	0411	RADZIEJOWSKI	225	60679	0,4
10	0403	BYDGOSKI	545	139095	0,4
11	0401	ALEKSANDROWSKI	186	47463	0,4
12	0417	WĄBRZESKI	276	49907	0,6
13	0409	MOGILEŃSKI	393	67246	0,6
14	0414	ŚWIECKI	944	146996	0,6
15	0407	INOWROCLAWSKI	841	122424	0,7
16	0462	M. GRUDZIĄDZ	47	5775	0,8
17	0461	M. BYDGOSZCZ	193	17597	1,1
18	0464	M. WŁOCŁAWEK	95	8432	1,1
19	0404	CHEŁMIŃSKI	707	52587	1,3
20	0416	TUCHOLSKI	1657	107507	1,5
21	0463	M. TORUŃ	256	11574	2,2
22	0406	GRUDZIĄDZKI	1622	72475	2,2
23	0410	NAKIELSKI	2691	111788	2,4



PROCENTOWA ZMIANA UDZIAŁU GRUNTÓW STANOWIĄCYCH WŁASNOŚĆ
SPÓŁDZIELNI W OGÓLNEJ POWIERZCHNI POWIATU
SPADEK/WZROST W STOSUNKU DO STANU Z DNIA 01.01.2016 r.



(w nawiasie podano liczbę powiatów)

Największy WZROST zaobserwowano w powiecie aleksandrowskim (220,7 %), natomiast największy SPADEK zaobserwowano w powiecie brodnickim (91,7%).



Tabela nr 4.1: Spadek/wzrost udziału gruntów stanowiących własność SPÓŁDZIELNI w stosunku do stanu na dzień 01.01.2016 r.

Lp.	TERYT	NAZWA POWIATU	POWIERZCHNIA WŁASNOŚCI SPÓŁDZIELNI [ha]		WZROST/ SPADEK	%
			2017	2016		
1	0402	BRODNICKI	39	472	-433	-91,7
2	0418	WŁOCŁAWSKI	21	62	-41	-66,1
3	0408	LIPNOWSKI	178	237	-59	-24,9
4	0414	ŚWIECKI	944	1000	-56	-5,6
5	0415	TORUŃSKI	181	189	-8	-4,2
6	0403	BYDGOSKI	545	565	-20	-3,5
7	0406	GRUDZIĄDZKI	1622	1671	-49	-2,9
8	0419	ŻNIŃSKI	177	182	-5	-2,7
9	0417	WĄBRZESKI	276	282	-6	-2,1
10	0464	M. WŁOCŁAWEK	95	96	-1	-1,0
11	0416	TUCHOLSKI	1657	1666	-9	-0,5
12	0461	M. BYDGOSZCZ	193	194	-1	-0,5
13	0404	CHEŁMIŃSKI	707	708	-1	-0,1
14	0405	GOLUBSKO- DOBRZYŃSKI	20	20	0	0,0
15	0412	RYPIŃSKI	21	21	0	0,0
16	0410	NAKIELSKI	2691	2690	1	0,0
17	0407	INOWROCŁAWSKI	841	838	3	0,4
18	0409	MOGILEŃSKI	393	389	4	1,0
19	0462	M. GRUDZIĄDZ	47	45	2	4,4
20	0413	SĘPOLEŃSKI	23	22	1	4,5
21	0463	M. TORUŃ	256	236	20	8,5
22	0411	RADZIEJOWSKI	225	180	45	25,0
23	0401	ALEKSANDROWSKI	186	58	128	220,7



WOJEWÓDZTWO KUJAWSKO-POMORSKIE



PROCENTOWY UDZIAŁ GRUNTÓW STANOWIĄCYCH WŁASNOŚĆ KOŚCIOŁÓW I ZWIĄZKÓW WYZNANIOWYCH W OGÓLNEJ POWIERZCHNI POWIATU według stanu na dzień 01.01.2017 r.

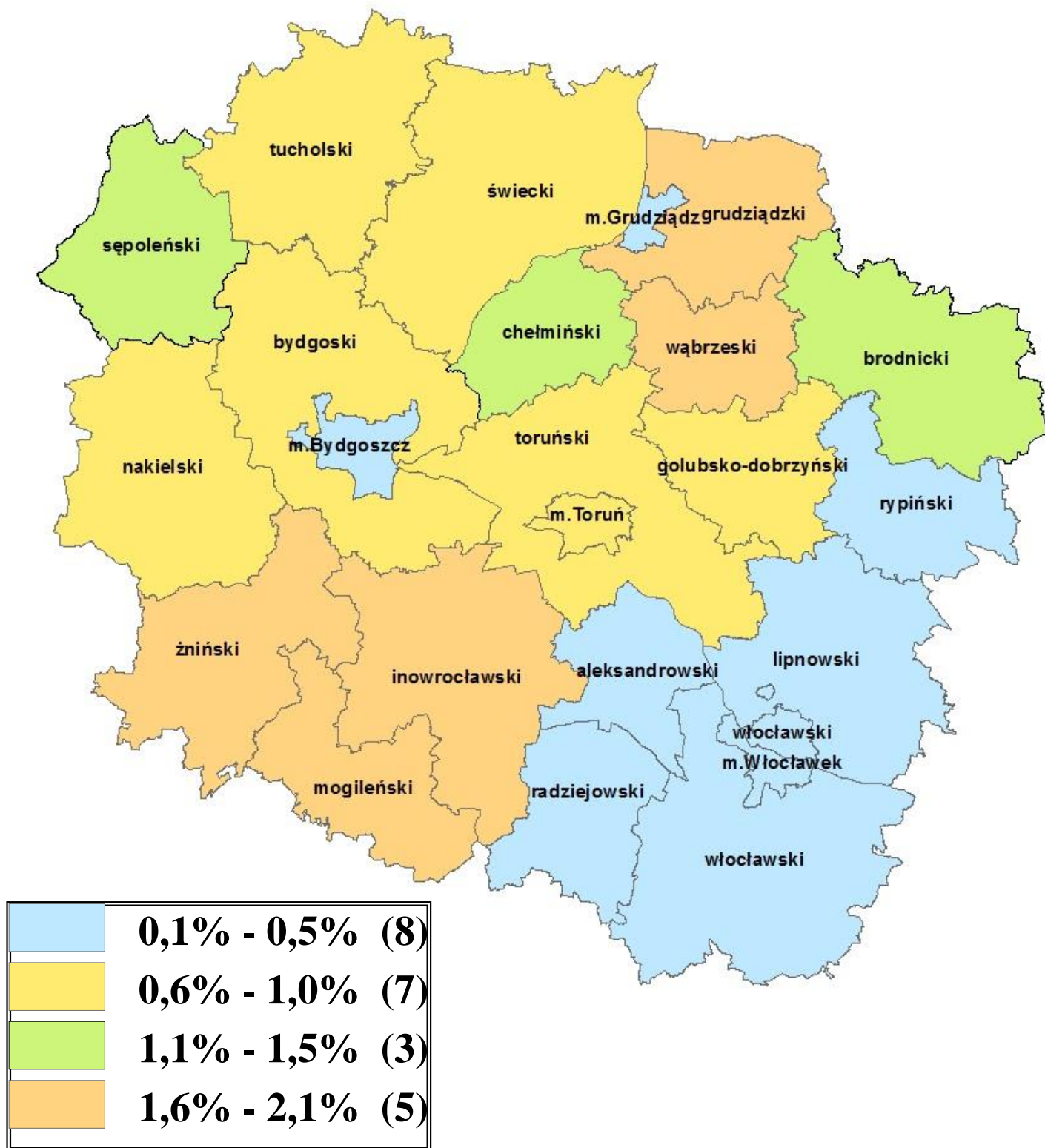


Tabela nr 5: Udział gruntów stanowiących własność **KOŚCIOŁÓW I ZWIĄZKÓW WYZNANIOWYCH** w ogólnej powierzchni powiatu wg stanu na dzień 01.01.2017 r.

Lp.	TERYT	NAZWA POWIATU	POWIERZCHNIA CAŁKOWITA [ha]		%
			WŁASNOŚĆ KOŚCIOŁÓW I ZW. WYZNANIOWYCH	POWIATU	
1	0412	RYPIŃSKI	54	58650	0,1
2	0408	LIPNOWSKI	126	101616	0,1
3	0411	RADZIEJOWSKI	144	60679	0,2
4	0401	ALEKSANDROWSKI	132	47463	0,3
5	0418	WŁOCŁAWSKI	465	147270	0,3
6	0464	M. WŁOCŁAWEK	31	8432	0,4
7	0462	M. GRUDZIĄDZ	26	5775	0,5
8	0461	M. BYDGOSZCZ	95	17597	0,5
9	0415	TORUŃSKI	739	122724	0,6
10	0405	GOLUBSKO-DOBRZYŃSKI	406	61146	0,7
11	0463	M. TORUŃ	82	11574	0,7
12	0414	ŚWIECKI	1103	146996	0,8
13	0403	BYDGOSKI	1078	139095	0,8
14	0410	NAKIELSKI	963	111788	0,9
15	0416	TUCHOLSKI	1090	107507	1,0
16	0402	BRODNICKI	1145	103982	1,1
17	0404	CHEŁMIŃSKI	647	52587	1,2
18	0413	SĘPOLEŃSKI	1106	78962	1,4
19	0417	WĄBRZESKI	863	49907	1,7
20	0406	GRUDZIĄDZKI	1277	72475	1,8
21	0419	ŻNIŃSKI	1758	98140	1,8
22	0407	INOWROCŁAWSKI	2368	122424	1,9
23	0409	MOGILEŃSKI	1391	67246	2,1

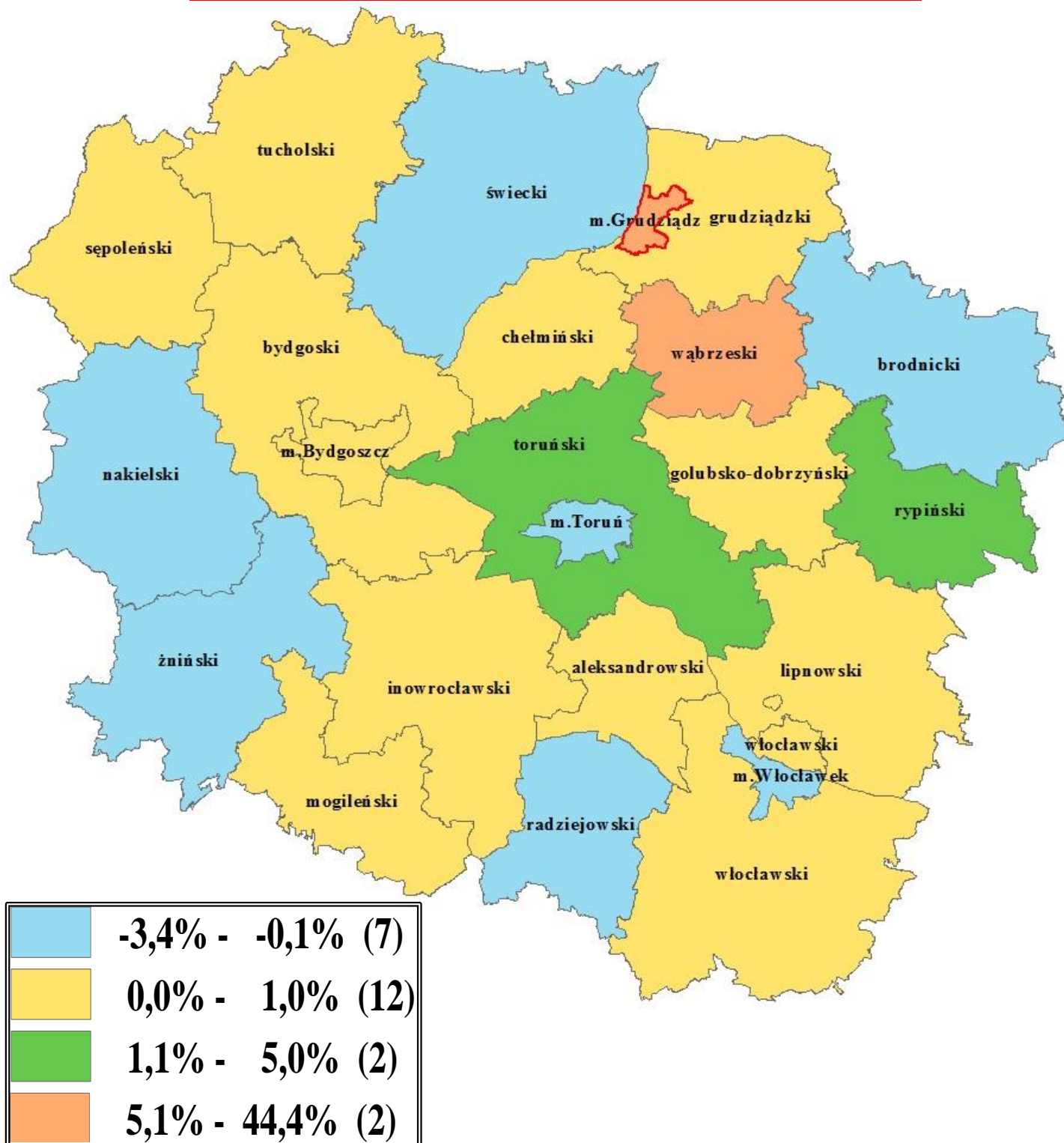


WOJEWÓDZTWO KUJAWSKO-POMORSKIE



PROCENTOWA ZMIANA UDZIAŁU GRUNTÓW STANOWIĄCYCH WŁASNOŚĆ KOŚCIOŁÓW I ZWIĄZKÓW WYZNANIOWYCH W OGÓLNEJ POWIERZCHNI POWIATU

SPADEK/WZROST W STOSUNKU DO STANU Z DNIA 01.01.2016 r.



(w nawiasie podano liczbę powiatów)

Największy WZROST zaobserwowano w mieście Grudziądz na prawach powiatu (44,0%).



Tabela nr 5.1: Spadek/wzrost udziału gruntów stanowiących własność KOŚCIOŁÓW I ZWIĄZKÓW WYZNANIOWYCH w stosunku do stanu na dzień 01.01.2016 r.

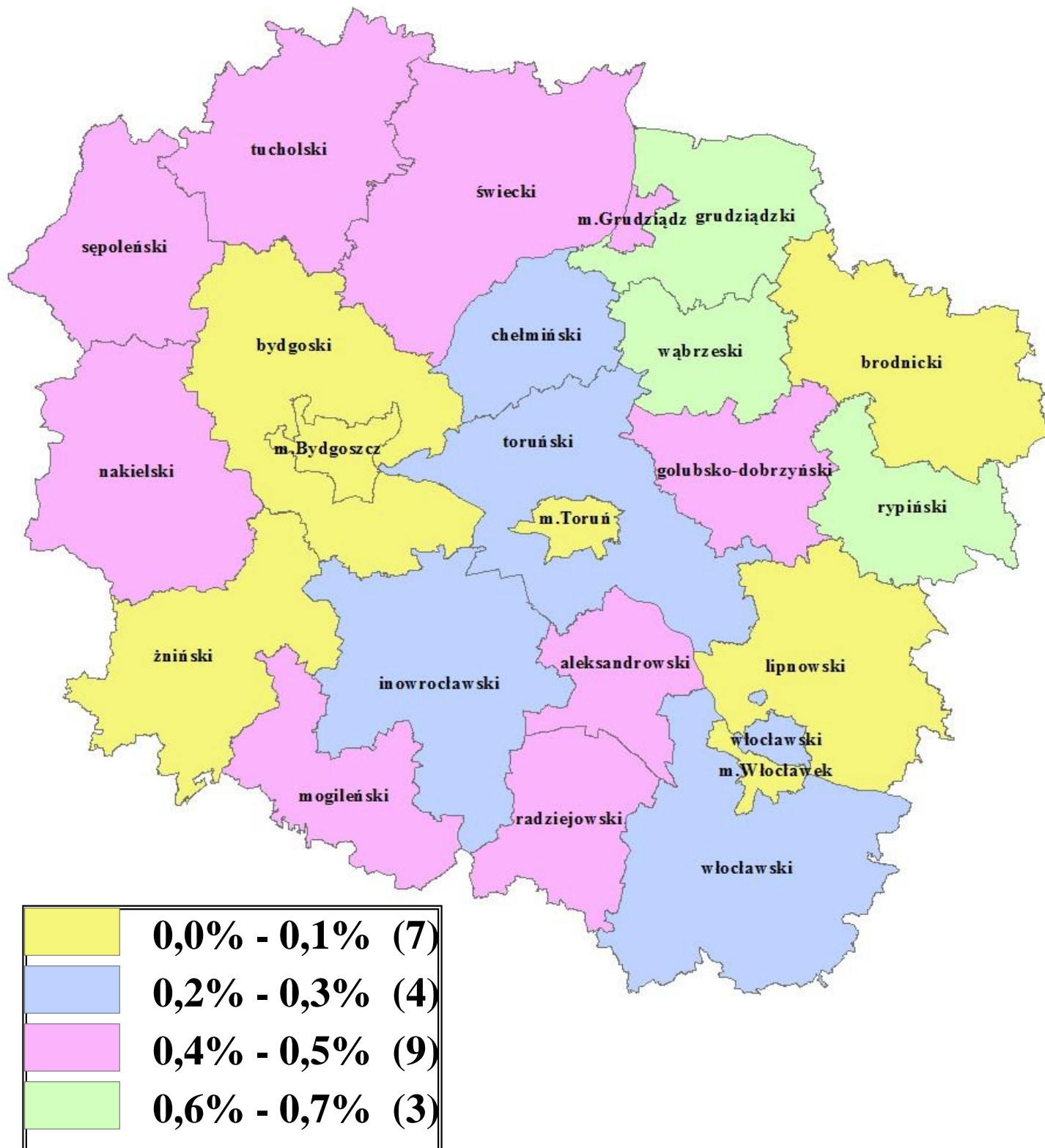
Lp.	TERYT	NAZWA POWIATU	POWIERZCHNIA WŁASNOŚCI KOŚCIOŁÓW I ZW. WYZNANIOWYCH [ha]		WZROST/ SPADEK	%
			2017	2016		
1	0411	RADZIEJOWSKI	144	149	-5	-3,4
2	0464	M. WŁOCŁAWEK	31	32	-1	-3,1
3	0402	BRODNICKI	1145	1163	-18	-1,5
4	0463	M. TORUŃ	82	83	-1	-1,2
5	0410	NAKIELSKI	963	970	-7	-0,7
6	0414	ŚWIECKI	1103	1105	-2	-0,2
7	0419	ŻNIŃSKI	1758	1759	-1	-0,1
8	0401	ALEKSANDROWSKI	132	132	0	0,0
9	0404	CHEŁMIŃSKI	647	647	0	0,0
10	0405	GOLUBSKO- DOBRZYŃSKI	406	406	0	0,0
11	0406	GRUDZIĄDZKI	1277	1277	0	0,0
12	0409	MOGILEŃSKI	1391	1391	0	0,0
13	0413	SĘPOLEŃSKI	1106	1106	0	0,0
14	0416	TUCHOLSKI	1090	1090	0	0,0
15	0461	M. BYDGOSZCZ	95	95	0	0,0
16	0403	BYDGOSKI	1078	1077	1	0,1
17	0407	INOWROCŁAWSKI	2368	2364	4	0,2
18	0418	WŁOCŁAWSKI	465	464	1	0,2
19	0408	LIPNOWSKI	126	125	1	0,8
20	0412	RYPIŃSKI	54	53	1	1,9
21	0415	TORUŃSKI	739	720	19	2,6
22	0417	WĄBRZESKI	863	768	95	12,4
23	0462	M. GRUDZIĄDZ	26	18	8	44,4



WOJEWÓDZTWO KUJAWSKO-POMORSKIE



PROCENTOWY UDZIAŁ GRUNTÓW STANOWIĄCYCH WŁASNOŚĆ POWIATÓW W OGÓLNEJ POWIERZCHNI POWIATU według stanu na dzień 01.01.2017 r.



(w nawiasie podano liczbę powiatów)

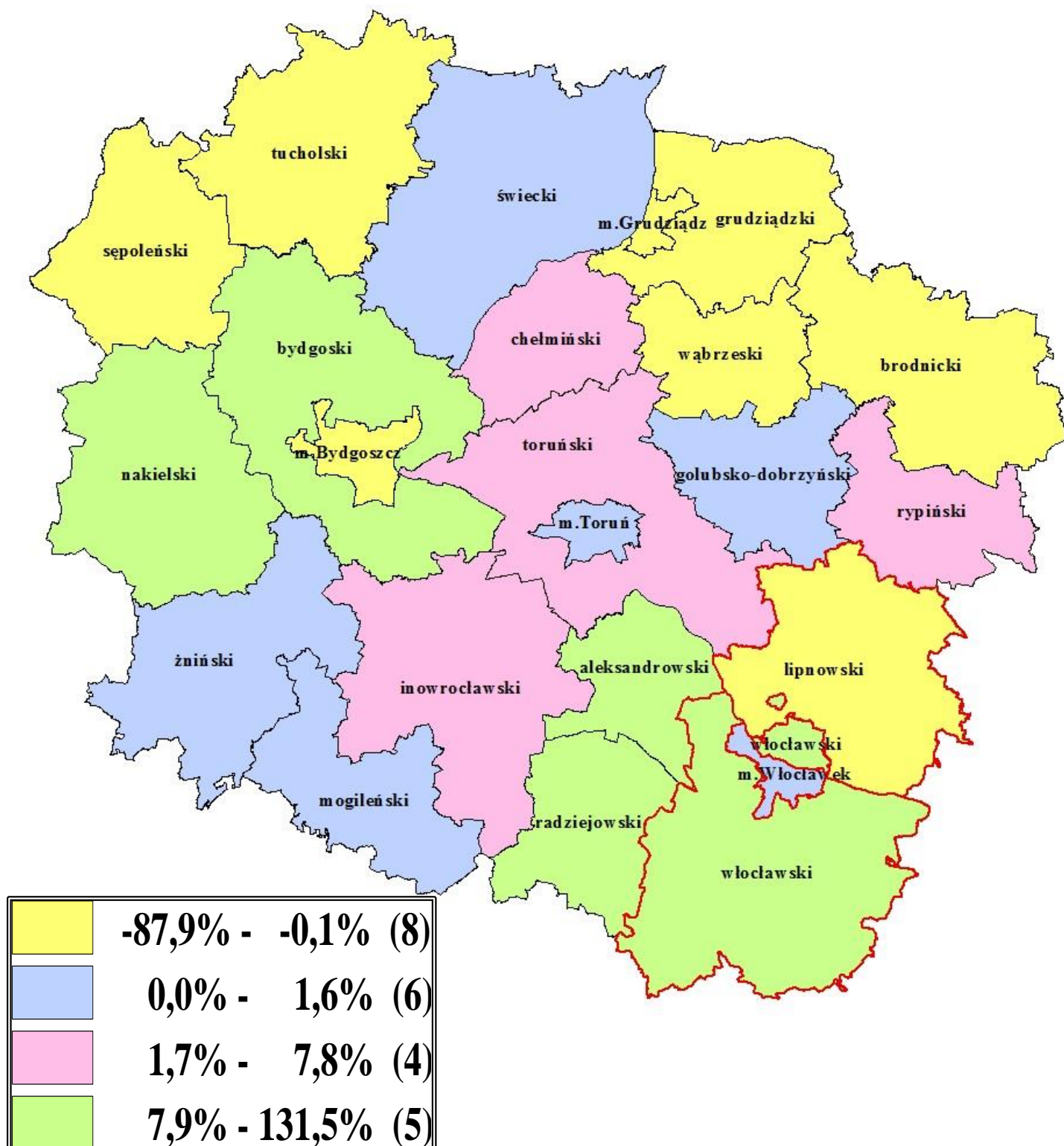


Tabela nr 6: Udział gruntów stanowiących własność **POWIATÓW** w ogólnej powierzchni powiatu wg stanu na dzień 01.01.2017 r.

Lp.	TERYT	NAZWA POWIATU	POWIERZCHNIA CAŁKOWITA [ha]		%
			WŁASNOŚĆ POWIATÓW	POWIATU	
1	0463	M. TORUŃ	0	11574	0,0
2	0464	M. WŁOCŁAWEK	0	8432	0,0
3	0419	ŻNIŃSKI	29	98140	0,0
4	0408	LIPNOWSKI	42	101616	0,0
5	0461	M. BYDGOSZCZ	15	17597	0,1
6	0402	BRODNICKI	103	103982	0,1
7	0403	BYDGOSKI	191	139095	0,1
8	0415	TORUŃSKI	272	122724	0,2
9	0418	WŁOCŁAWSKI	375	147270	0,3
10	0407	INOWROCŁAWSKI	339	122424	0,3
11	0404	CHEŁMIŃSKI	182	52587	0,3
12	0462	M. GRUDZIĄDZ	21	5775	0,4
13	0409	MOGILEŃSKI	251	67246	0,4
14	0411	RADZIEJOWSKI	235	60679	0,4
15	0410	NAKIELSKI	473	111788	0,4
16	0414	ŚWIECKI	670	146996	0,5
17	0405	GOLUBSKO-DOBRZYŃSKI	301	61146	0,5
18	0416	TUCHOLSKI	533	107507	0,5
19	0413	SĘPOLEŃSKI	411	78962	0,5
20	0401	ALEKSANDROWSKI	257	47463	0,5
21	0406	GRUDZIĄDZKI	442	72475	0,6
22	0417	WĄBRZESKI	331	49907	0,7
23	0412	RYPIŃSKI	393	58650	0,7



PROCENTOWA ZMIANA UDZIAŁU GRUNTÓW STANOWIĄCYCH
WŁASNOŚĆ POWIATÓW W OGÓLNEJ POWIERZCHNI POWIATU
SPADEK/WZROST W STOSUNKU DO STANU Z 01.01.2016 r.



(w nawiasie podano liczbę powiatów)

Największy WZROST zaobserwowano w powiecie włocławskim (131,5 %), natomiast największy SPADEK zaobserwowano w powiecie lipnowskim (87,9%).

Tabela nr 6.1: Spadek/wzrost udziału gruntów stanowiących własność **POWIATÓW** w stosunku do stanu na dzień 01.01.2016 r.

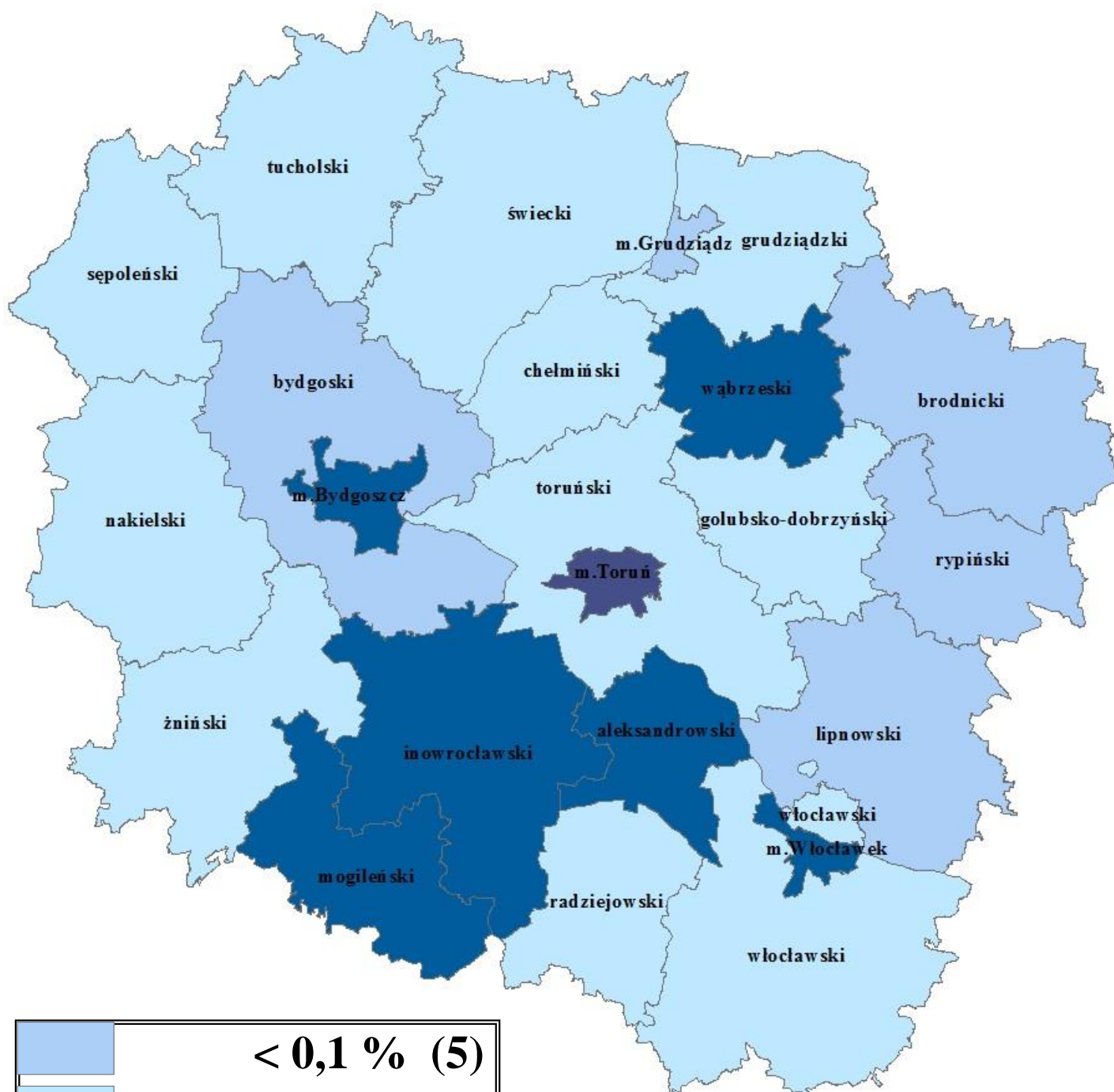
Lp.	TERYT	NAZWA POWIATU	POWIERZCHNIA WŁASNOŚCI POWIATÓW [ha]		WZROST/ SPADEK	%
			2017	2016		
1	0408	LIPNOWSKI	42	348	-306	-87,9
2	0462	M. GRUDZIĄDZ	21	51	-30	-58,8
3	0461	M. BYDGOSZCZ	15	20	-5	-25,0
4	0402	BRODNICKI	103	117	-14	-12,0
5	0416	TUCHOLSKI	533	536	-3	-0,6
6	0417	WĄBRZESKI	331	332	-1	-0,3
7	0413	SĘPOLEŃSKI	411	412	-1	-0,2
8	0406	GRUDZIĄDZKI	442	443	-1	-0,2
9	0409	MOGILEŃSKI	251	251	0	0,0
10	0419	ŻNIŃSKI	29	29	0	0,0
11	0463	M. TORUŃ	0	0	0	0,0
12	0464	M. WŁOCŁAWEK	0	0	0	0,0
13	0405	GOLUBSKO- DOBRZYŃSKI	301	300	1	0,3
14	0414	ŚWIECKI	670	667	3	0,4
15	0404	CHEŁMIŃSKI	182	178	4	2,2
16	0415	TORUŃSKI	272	263	9	3,4
17	0412	RYPIŃSKI	393	376	17	4,5
18	0407	INOWROCŁAWSKI	339	316	23	7,3
19	0411	RADZIEJOWSKI	235	208	27	13,0
20	0403	BYDGOSKI	191	163	28	17,2
21	0410	NAKIELSKI	473	399	74	18,5
22	0401	ALEKSANDROWSKI	257	182	75	41,2
23	0418	WŁOCŁAWSKI	375	162	213	131,5



WOJEWÓDZTWO KUJAWSKO-POMORSKIE



PROCENTOWY UDZIAŁ GRUNTÓW STANOWIĄCYCH
WŁASNOŚĆ WOJEWÓDZTWA W OGÓLNEJ POWIERZCHNI POWIATU
według stanu na dzień 01.01.2017 r.



	< 0,1 % (5)
	0,1% - 0,1% (11)
	0,2% - 0,3% (6)
	0,4% - 0,8% (1)

(w nawiasie podano liczbę powiatów)

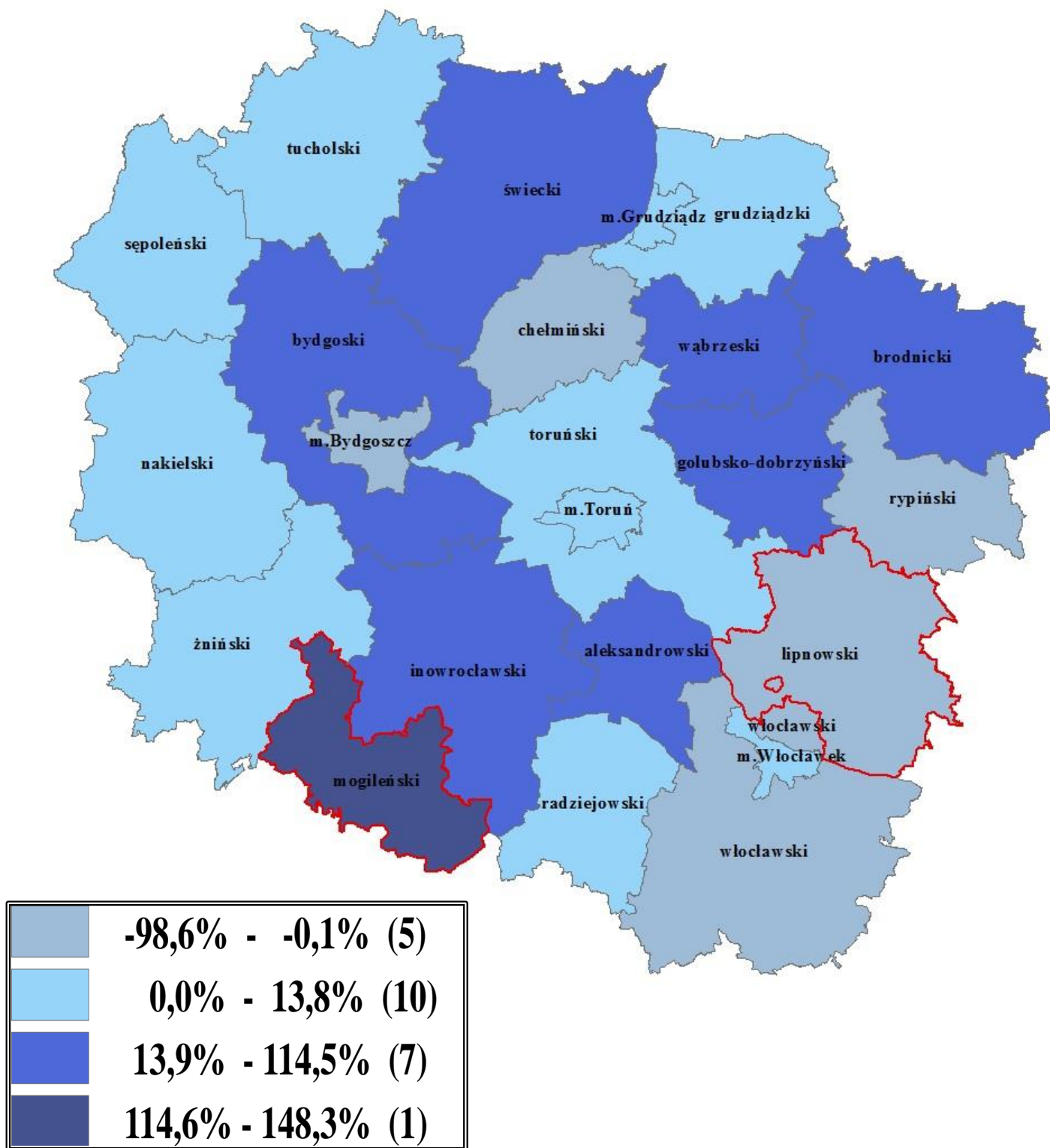


Tabela nr 7: Udział gruntów stanowiących własność **WOJEWÓDZTWA** w ogólnej powierzchni powiatu wg stanu na dzień 01.01.2017 r.

Lp.	TERYT	NAZWA POWIATU	POWIERZCHNIA CAŁKOWITA [ha]		%
			WŁASNOŚĆ WOJEWÓDZTWA	POWIATU	
1	0408	LIPNOWSKI	1	101616	0,0
2	0402	BRODNICKI	25	103982	0,0
3	0462	M. GRUDZIĄDZ	2	5775	0,0
4	0412	RYPIŃSKI	27	58650	0,0
5	0403	BYDGOSKI	68	139095	0,0
6	0405	GOLUBSKO-DOBRZYŃSKI	31	61146	0,1
7	0406	GRUDZIĄDZKI	53	72475	0,1
8	0415	TORUŃSKI	129	122724	0,1
9	0404	CHEŁMIŃSKI	59	52587	0,1
10	0416	TUCHOLSKI	132	107507	0,1
11	0413	SĘPOLEŃSKI	100	78962	0,1
12	0410	NAKIELSKI	144	111788	0,1
13	0419	ŻNIŃSKI	136	98140	0,1
14	0414	ŚWIECKI	208	146996	0,1
15	0418	WŁOCŁAWSKI	209	147270	0,1
16	0411	RADZIEJOWSKI	89	60679	0,1
17	0461	M. BYDGOSZCZ	27	17597	0,2
18	0401	ALEKSANDROWSKI	92	47463	0,2
19	0407	INOWROCŁAWSKI	238	122424	0,2
20	0464	M. WŁOCŁAWEK	18	8432	0,2
21	0409	MOGILEŃSKI	144	67246	0,2
22	0417	WĄBRZESKI	119	49907	0,2
23	0463	M. TORUŃ	91	11574	0,8



PROCENTOWA ZMIANA UDZIAŁU GRUNTÓW STANOWIĄCYCH
WŁASNOŚĆ WOJEWÓDZTWA W OGÓLNEJ POWIERZCHNI POWIATU
SPADEK/WZROST W STOSUNKU DO STANU Z 01.01.2016 r.



(w nawiasie podano liczbę powiatów)

Największy WZROST zaobserwowano w powiecie wrocławskim (131,5 %), natomiast największy SPADEK zaobserwowano w powiecie lipnowskim (87,9%).

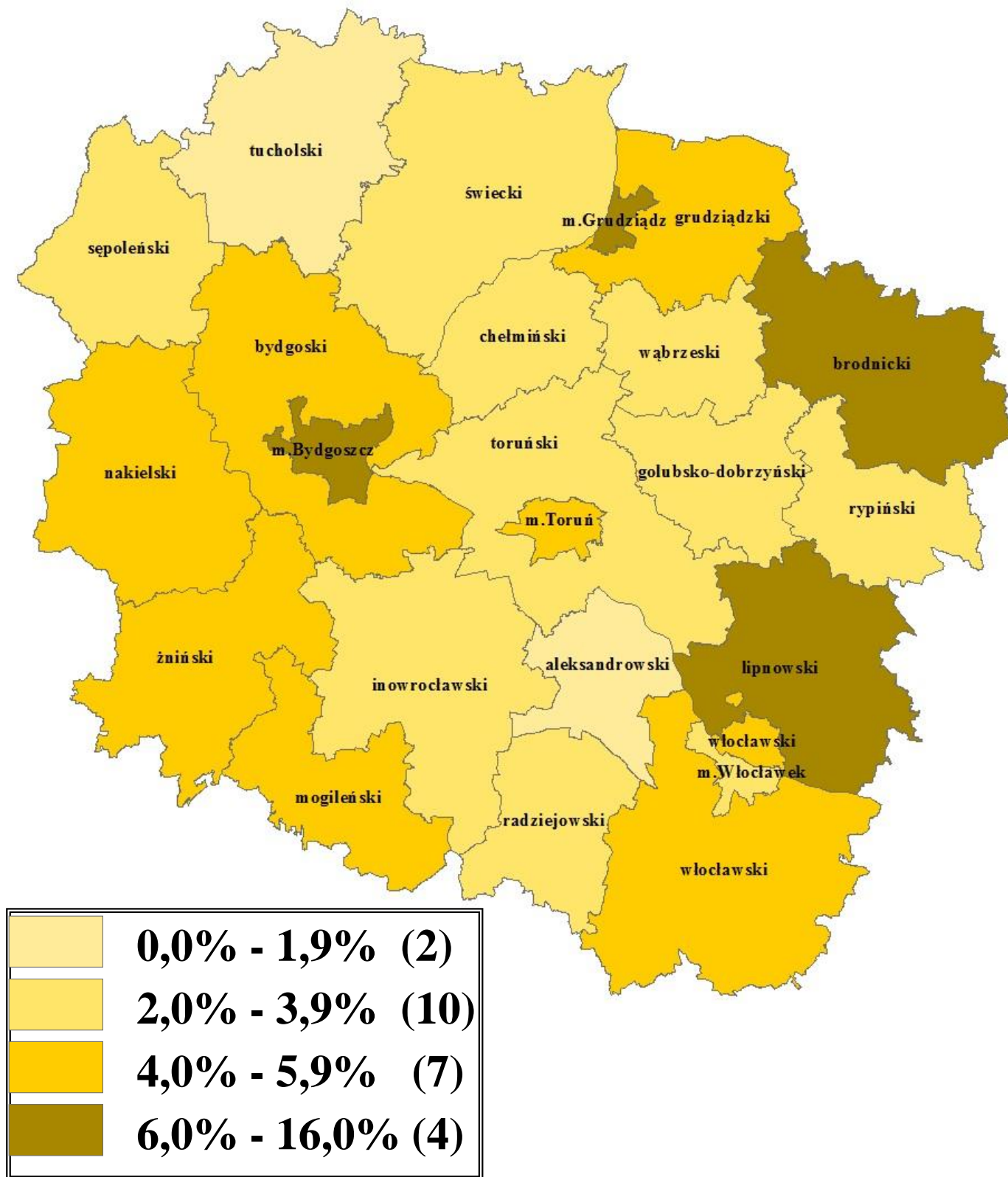


Tabela nr 7.1: Spadek/wzrost udziału gruntów stanowiących własność WOJEWÓDZTWA w stosunku do stanu na dzień 01.01.2016 r.

Lp.	TERYT	NAZWA POWIATU	POWIERZCHNIA WŁASNOŚCI WOJEWÓDZTWA [ha]		WZROST/ SPADEK	%
			2017	2016		
1	0408	LIPNOWSKI	1	74	-73	-98,6
2	0412	RYPIŃSKI	27	105	-78	-74,3
3	0418	WŁOCŁAWSKI	209	802	-593	-73,9
4	0461	M. BYDGOSZCZ	27	55	-28	-50,9
5	0404	CHEŁMIŃSKI	59	62	-3	-4,8
6	0462	M. GRUDZIĄDZ	2	2	0	0,0
7	0464	M. WŁOCŁAWEK	18	18	0	0,0
8	0413	SĘPOLEŃSKI	100	99	1	1,0
9	0411	RADZIEJOWSKI	89	87	2	2,3
10	0419	ŻNIŃSKI	136	127	9	7,1
11	0463	M. TORUŃ	91	84	7	8,3
12	0410	NAKIELSKI	144	131	13	9,9
13	0415	TORUŃSKI	129	117	12	10,3
14	0406	GRUDZIĄDZKI	53	48	5	10,4
15	0416	TUCHOLSKI	132	119	13	10,9
16	0405	GOLUBSKO-DOBRZYŃSKI	31	26	5	19,2
17	0401	ALEKSANDROWSKI	92	76	16	21,1
18	0403	BYDGOSKI	68	55	13	23,6
19	0402	BRODNICKI	25	20	5	25,0
20	0417	WĄBRZESKI	119	88	31	35,2
21	0407	INOWROCŁAWSKI	238	150	88	58,7
22	0414	ŚWIECKI	208	127	81	63,8
23	0409	MOGILEŃSKI	144	58	86	148,3



PROCENTOWY UDZIAŁ GRUNTÓW STANOWIĄCYCH
WŁASNOŚĆ SPÓŁEK PRAWA HANDLOWEGO I INNYCH PODMIOTÓW
EWIDENCYJNYCH NIETYTUŁOWANYCH W GRUPACH REJESTROWYCH 1-14
W OGÓLNEJ POWIERZCHNI POWIATU
według stanu na dzień 01.01.2017 r.



(w nawiasie podano liczbę powiatów)



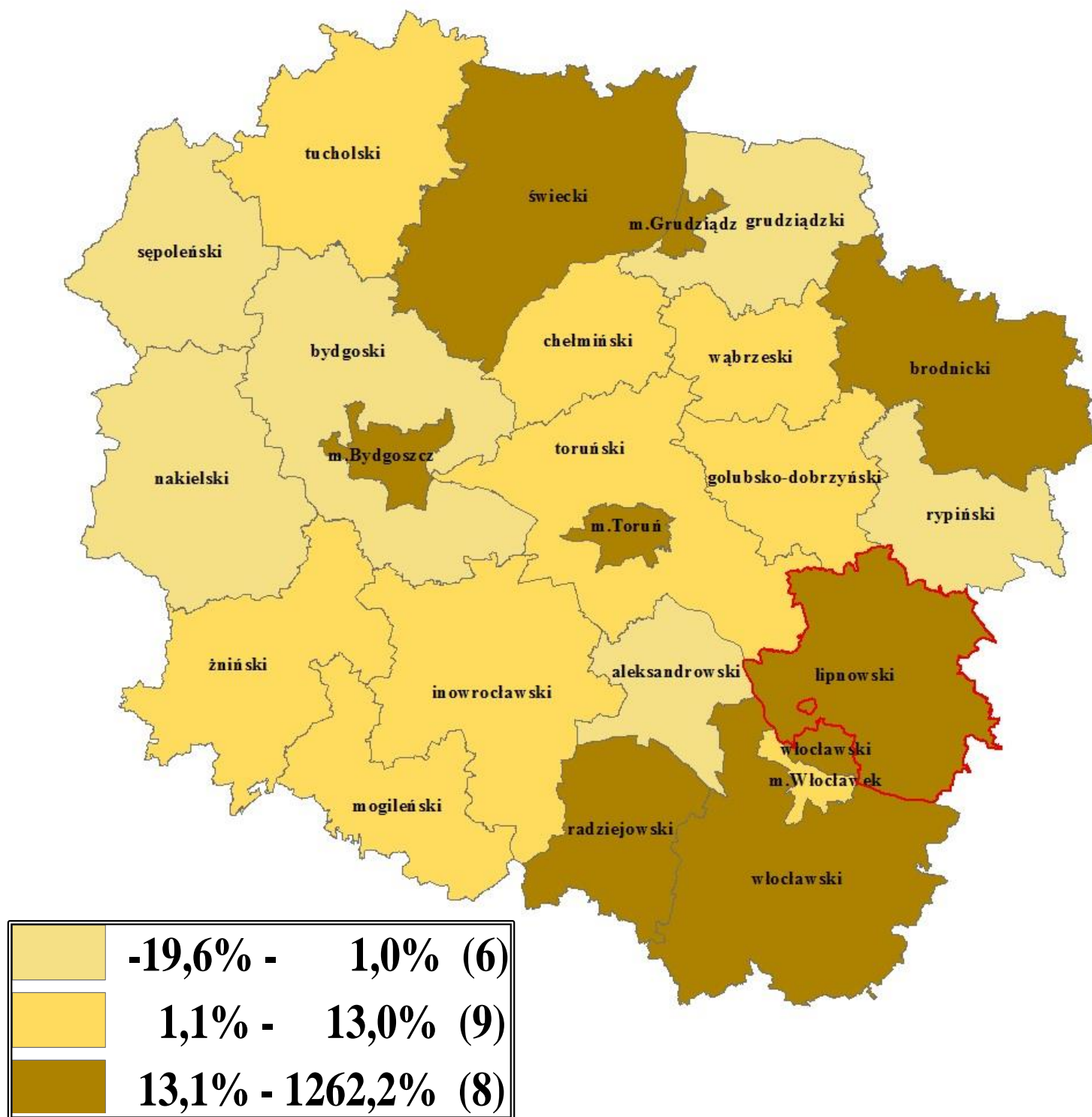
Tabela nr 8: Udział gruntów stanowiących własność **SPÓŁEK PRAWA HANDLOWEGO I INNYCH PODMIOTÓW EWIDENCYJNYCH NIETYTUŁOWANYCH W GRUPACH REJESTROWYCH 1-14** w ogólnej powierzchni powiatu wg stanu na dzień 01.01.2017 r.

Lp.	TERYT	NAZWA POWIATU	POWIERZCHNIA CAŁKOWITA [ha]		%
			WŁASNOŚĆ SPÓŁEK PRAWA HANDLOWEGO	POWIATU	
1	0416	TUCHOLSKI	496	107507	0
2	0401	ALEKSANDROWSKI	413	47463	1
3	0412	RYPIŃSKI	935	58650	2
4	0405	GOLUBSKO-DOBRZYŃSKI	1217	61146	2
5	0464	M. WŁOCŁAWEK	189	8432	2
6	0414	ŚWIECKI	3451	146996	2
7	0417	WĄBRZESKI	1271	49907	3
8	0415	TORUŃSKI	3133	122724	3
9	0407	INOWROCŁAWSKI	3159	122424	3
10	0413	SĘPOLEŃSKI	2191	78962	3
11	0411	RADZIEJOWSKI	1879	60679	3
12	0404	CHEŁMIŃSKI	1631	52587	3
13	0409	MOGILEŃSKI	2504	67246	4
14	0419	ŻNIŃSKI	3819	98140	4
15	0406	GRUDZIĄDZKI	2835	72475	4
16	0463	M. TORUŃ	555	11574	5
17	0418	WŁOCŁAWSKI	7453	147270	5
18	0403	BYDGOSKI	7153	139095	5
19	0410	NAKIELSKI	5902	111788	5
20	0402	BRODNICKI	7683	103982	7
21	0461	M. BYDGOSZCZ	1970	17597	11
22	0462	M. GRUDZIĄDZ	880	5775	15
23	0408	LIPNOWSKI	16087	101616	16



PROCENTOWA ZMIANA UDZIAŁU GRUNTÓW STANOWIĄCYCH
WŁASNOŚĆ SPÓŁEK PRAWA HANDLOWEGO I INNYCH PODMIOTÓW
EWIDENCYJNYCH NIETYMIENIONYCH W GRUPACH REJESTROWYCH 1-14 W OGÓLNEJ
POWIERZCHNI POWIATU

SPADEK/WZROST W STOSUNKU DO STANU Z 01.01.2016 r.



(w nawiasie podano liczbę powiatów)

Największy WZROST zaobserwowano w powiecie lipnowskim, który wynosi 1262,2 %.



Tabela nr 8.1: Spadek/wzrost udziału gruntów stanowiących własność SPÓŁEK PRAWA HANDLOWEGO I INNYCH PODMIOTÓW EWIDENCYJNYCH NIEWYMIENIONYCH W GRUPACH REJESTROWYCH 1-14 w stosunku do stanu na dzień 01.01.2016 r.

Lp.	TERYT	NAZWA POWIATU	POWIERZCHNIA WŁASNOŚCI SPÓŁEK PRAWA HANDLOWEGO [ha]		WZROST/ SPADEK	%
			2017	2016		
1	0401	ALEKSANDROWSKI	413	514	-101	-19,6
2	0413	SĘPOLEŃSKI	2191	2339	-148	-6,3
3	0412	RYPIŃSKI	935	971	-36	-3,7
4	0403	BYDGOSKI	7153	7389	-236	-3,2
5	0406	GRUDZIĄDZKI	2835	2831	4	0,1
6	0410	NAKIELSKI	5902	5870	32	0,5
7	0404	CHEŁMIŃSKI	1631	1612	19	1,2
8	0409	MOGILEŃSKI	2504	2463	41	1,7
9	0405	GOLUBSKO-DOBRYŃSKI	1217	1193	24	2,0
10	0407	INOWROCŁAWSKI	3159	3069	90	2,9
11	0464	M. WŁOCŁAWEK	189	182	7	3,8
12	0416	TUCHOLSKI	496	466	30	6,4
13	0415	TORUŃSKI	3133	2930	203	6,9
14	0417	WĄBRZESKI	1271	1176	95	8,1
15	0419	ŻNIŃSKI	3819	3527	292	8,3
16	0414	ŚWIECKI	3451	3011	440	14,6
17	0463	M. TORUŃ	555	431	124	28,8
18	0411	RADZIEJOWSKI	1879	1364	515	37,8
19	0462	M. GRUDZIĄDZ	880	601	279	46,4
20	0461	M. BYDGOSZCZ	1970	858	1112	129,6
21	0402	BRODNICKI	7683	1809	5874	324,7
22	0418	WŁOCŁAWSKI	7453	1141	6312	553,2
23	0408	LIPNOWSKI	16087	1181	14906	1262,2





Struktura użytkowania gruntów przede wszystkim odzwierciedla aktualny układ zagospodarowania przestrzeni województwa. Łączna powierzchnia ewidencyjna województwa kujawsko – pomorskiego według stanu na dzień 01.01.2017 r. wynosi **1794035 ha** w tym:

- miasta na prawa powiatu **43378 ha**,
- powiaty ziemskie **1750657 ha**.

W województwie znajduje się 19 powiatów i 4 miasta na prawach powiatu. Do największych z nich pod względem obszaru należą :

- **p. bydgoski**,
- **p. świecki**,
- **p. włocławski**.

W województwie kujawsko – pomorskim dużą powierzchnie zajmują użytki rolne, które wynoszą **1161343 ha** (bez gruntów zadrzewionych i zakrzewionych na użytkach rolno), co stanowi **64,73 %** powierzchni ogólnej. Największy odsetek **użytków rolnych** występuje w powiatach :

- wąbrzeskim (**81,77%**),
- aleksandrowskim (**81,98%**),
- chełmińskim (**82,19%**),
- radziejowskim (**86,77%**).

Powierzchnia lasów w województwie kujawsko – pomorskim wynosi **428965 ha**, co stanowi **23,91%** powierzchni ogólnej województwa. Natomiast grunty zadrzewione i zakrzewione zajmują **10448 ha**, co stanowi **0,58%** ogólnej powierzchni województwa. Łącznie lasy oraz grunty zadrzewione i zakrzewione zajmują **439413 ha**, co stanowi **24,49%** powierzchni województwa. Największy udział **gruntów leśnych** powierzchni ogólnej występuje w powiatach :

- toruńskim (**35,42%**),
- świeckim (**37,41%**),
- bydgoskim (**42,65%**),
- tucholskim (**50,25%**).

Jedną z większych form wykorzystywania ziemi są grunty zabudowane i zurbanizowane, które zajmują **93508 ha**, co stanowi **5,21%** powierzchni województwa. Największą grupę stanowią drogi **43486 ha** (**46,51%** gruntów zabudowanych i zurbanizowanych) oraz tereny mieszkalne **21013 ha** (**22,47%** gruntów zabudowanych i zurbanizowanych). Inne tereny zabudowane (**8389 ha, 8,97%**), przemysłowe (**6853 ha, 7,33%**), kolejowe (**5991 ha, 6,41%**) czy też rekreacyjno – wypoczynkowe (**3389 ha, 3,62%**) stanowią nieco mniejszy udział.



W strukturze użytkowania ziemi możemy wyodrębnić inne grunty takie jak :

- grunty pod wodami,
- użytki ekologiczne,
- tereny różne,
- oraz nieużytki.

Grunty pod wodami w województwie kujawsko – pomorskim stanowią **48191 ha** (czyli **2,69%** powierzchni województwa) i obejmują grunty pod wodami płynącymi i grunty pod wodami stojącymi.

Użytki ekologiczne zajmują **5049 ha**, co stanowi około **0,28%** powierzchni województwa, tereny różne obejmują **4713 ha**, czyli **0,26%** powierzchni województwa, a nieużytki stanowią **41818 ha**, czyli **2,33%** powierzchni województwa.

Struktura własności w województwie kujawsko – pomorskim według stanu na dzień 01.01.2017r. wskazuje przewagę sektora prywatnego, do którego należy **1201982 ha** (**67,00 %** ogólnej powierzchni województwa).

Do grupy rejestrowych sektora prywatnego zaliczamy :

- grunty osób fizycznych,
- grunty spółdzielni,
- grunty kościołów i związków wyznaniowych,
- wspólnoty gruntowe
- grunty spółek prawa handlowego i innych podmiotów.

Grunty sektora publicznego obejmuje **592053 ha**, czyli **33,00%** powierzchni województwa.

Zaliczamy do nich :

- grunty Skarbu Państwa, włącznie z gruntami przekazanymi w użytkowanie wieczyste,
- grunty spółek Skarbu Państwa, przedsiębiorstw państwowych i innych państwowych osób prawnych,
- grunty gmin i związków międzygminnych
- jednoosobowe spółki jednostek samorządu terytorialnego i inne osoby prawne, których organami założycielskimi są organy samorządu terytorialnego,
- grunty powiatów i województwa.