



*Analiza struktury własności
i
sposobu użytkowania
gruntów*

*w województwie kujawsko-pomorskim
według stanu na dzień 01.01.2018 r.*



Spis treści

Rozdział I WPROWADZENIE	5
Wstęp	6
Rozdział II INFORMACJE OGÓLNE	9
Mapa administracyjna województwa kujawsko-pomorskiego	10
Zestawienie powierzchni powiatów województwa kujawsko-pomorskiego (według stanu na dzień 01.01.2018 r.)	11
Zestawienie powierzchni miast na prawach powiatów województwa kujawsko-pomorskiego (według stanu na dzień 01.01.2018 r.)	11
Rozdział III STRUKTURA ZMIAN WŁASNOŚCI GRUNTÓW	12
Udział grup rejestrowych w powierzchni województwa kujawsko-pomorskiego według stanu na dzień 1 stycznia 2018 r.	13
Procentowy udział grup rejestrowych w powierzchni województwa kujawsko-pomorskiego według stanu na dzień 1 stycznia 2018 r.	15
Struktura UŻYTKÓW GRUNTOWYCH w województwie kujawsko-pomorskim według stanu na dzień 01.01.2017 r.	16
Struktura UŻYTKÓW GRUNTOWYCH w województwie kujawsko-pomorskim według stanu na dzień 01.01.2018 r.	17
Struktura ZMIAN UŻYTKÓW GRUNTOWYCH W WOJEWÓDZTWIE KUJAWSKO-POMORSKIM według stanu na dzień 01.01.2017 r. i 01.01.2018 r.	18
STRUKTURA UŻYTKÓW GRUNTOWYCH STANOWIĄCYCH WŁASNOŚĆ SKARBU PAŃSTWA według stanu na dzień 01.01.2017 r.	19
STRUKTURA UŻYTKÓW GRUNTOWYCH STANOWIĄCYCH WŁASNOŚĆ SKARBU PAŃSTWA według stanu na dzień 01.01.2018 r.	20
STRUKTURA ZMIAN UŻYTKÓW GRUNTOWYCH STANOWIĄCYCH WŁASNOŚĆ SKARBU PAŃSTWA W WOJEWÓDZTWIE KUJAWSKO-POMORSKIM według stanu na dzień 01.01.2017 r. i 01.01.2018 r.	21
STRUKTURA UŻYTKÓW GRUNTOWYCH STANOWIĄCYCH WŁASNOŚĆ GMIN według stanu na dzień 01.01.2017 r.	22
STRUKTURA UŻYTKÓW GRUNTOWYCH STANOWIĄCYCH WŁASNOŚĆ GMIN według stanu na dzień 01.01.2018 r.	23
STRUKTURA ZMIAN UŻYTKÓW GRUNTOWYCH STANOWIĄCYCH WŁASNOŚĆ GMIN W WOJEWÓDZTWIE KUJAWSKO-POMORSKIM według stanu na dzień 01.01.2017 r. i 01.01.2018	24
STRUKTURA UŻYTKÓW GRUNTOWYCH STANOWIĄCYCH WŁASNOŚĆ OSÓB FIZYCZNYCH według stanu na dzień 01.01.2017 r.	25
STRUKTURA UŻYTKÓW GRUNTOWYCH STANOWIĄCYCH WŁASNOŚĆ OSÓB FIZYCZNYCH według stanu na dzień 01.01.2018 r.	26



STRUKTURA ZMIAN UŻYTKÓW GRUNTOWYCH STANOWIĄCYCH WŁASNOŚĆ OSÓB FIZYCZNYCH W WOJEWÓDZTWIE KUJAWSKO-POMORSKIM według stanu na dzień 01.01.2017 r. i 01.01.2018 r.....	27
STRUKTURA UŻYTKÓW GRUNTOWYCH STANOWIĄCYCH WŁASNOŚĆ SPÓŁDZIELNI według stanu na dzień 01.01.2017 r.....	28
STRUKTURA UŻYTKÓW GRUNTOWYCH STANOWIĄCYCH WŁASNOŚĆ SPÓŁDZIELNI według stanu na dzień 01.01.2018 r.....	29
STRUKTURA ZMIAN UŻYTKÓW GRUNTOWYCH STANOWIĄCYCH WŁASNOŚĆ SPÓŁDZIELNI W WOJEWÓDZTWIE KUJAWSKO-POMORSKIM według stanu na dzień 01.01.2017 r. i 01.01.2018 r.....	30
STRUKTURA UŻYTKÓW GRUNTOWYCH STANOWIĄCYCH WŁASNOŚĆ KOŚCIOŁÓW I ZWIĄZKÓW WYZNANIOWYCH według stanu na dzień 01.01.2017 r.....	31
STRUKTURA UŻYTKÓW GRUNTOWYCH STANOWIĄCYCH WŁASNOŚĆ KOŚCIOŁÓW I ZWIĄZKÓW WYZNANIOWYCH według stanu na dzień 01.01.2018 r.....	32
STRUKTURA ZMIAN UŻYTKÓW GRUNTOWYCH STANOWIĄCYCH WŁASNOŚĆ KOŚCIOŁÓW I ZWIĄZKÓW WYZNANIOWYCH W WOJEWÓDZTWIE KUJAWSKO-POMORSKIM według stanu na dzień 01.01.2017 r. i 01.01.2018 r.....	33
STRUKTURA UŻYTKÓW GRUNTOWYCH STANOWIĄCYCH WŁASNOŚĆ WSPÓLNOT GRUNTOWYCH według stanu na dzień 01.01.2017 r.....	34
STRUKTURA UŻYTKÓW GRUNTOWYCH STANOWIĄCYCH WŁASNOŚĆ WSPÓLNOT GRUNTOWYCH według stanu na dzień 01.01.2018 r.....	35
STRUKTURA ZMIAN UŻYTKÓW GRUNTOWYCH STANOWIĄCYCH WŁASNOŚĆ WSPÓLNOT GRUNTOWYCH W WOJEWÓDZTWIE KUJAWSKO-POMORSKIM według stanu na dzień 01.01.2017 r. i 01.01.2018 r.....	36
STRUKTURA UŻYTKÓW GRUNTOWYCH STANOWIĄCYCH WŁASNOŚĆ POWIATÓW według stanu na dzień 01.01.2017 r.....	37
STRUKTURA UŻYTKÓW GRUNTOWYCH STANOWIĄCYCH WŁASNOŚĆ POWIATÓW według stanu na dzień 01.01.2018 r.....	38
STRUKTURA ZMIAN UŻYTKÓW GRUNTOWYCH STANOWIĄCYCH WŁASNOŚĆ POWIATÓW W WOJEWÓDZTWIE KUJAWSKO-POMORSKIM według stanu na dzień 01.01.2017 r. i 01.01.2018 r.....	39
STRUKTURA UŻYTKÓW GRUNTOWYCH STANOWIĄCYCH WŁASNOŚĆ WOJEWÓDZTWA według stanu na dzień 01.01.2017 r.....	40
STRUKTURA UŻYTKÓW GRUNTOWYCH STANOWIĄCYCH WŁASNOŚĆ WOJEWÓDZTWA według stanu na dzień 01.01.2018 r.....	41
STRUKTURA ZMIAN UŻYTKÓW GRUNTOWYCH STANOWIĄCYCH WŁASNOŚĆ WOJEWÓDZTWA W WOJEWÓDZTWIE KUJAWSKO-POMORSKIM według stanu na dzień 01.01.2017 r. i 01.01.2018 r.....	42
STRUKTURA UŻYTKÓW GRUNTOWYCH STANOWIĄCYCH WŁASNOŚĆ SPÓŁEK PRAWA HANDLOWEGO I INNYCH PODMIOTÓW EWIDENCYJNYCH NIEWYMIENIONYCH W GRUPACH REJESTROWYCH 1-14 według stanu na dzień 01.01.2017 r.....	43



STRUKTURA UŻYTKÓW GRUNTOWYCH STANOWIĄCYCH WŁASNOŚĆ SPÓŁEK PRAWA HANDLOWEGO I INNYCH PODMIOTÓW EWIDENCYJNYCH NIEWYMIENIONYCH W GRUPACH REJESTROWYCH 1-14 według stanu na dzień 01.01.2018 r.	44
STRUKTURA ZMIAN UŻYTKÓW GRUNTOWYCH STANOWIĄCYCH WŁASNOŚĆ SPÓŁEK PRAWA HANDLOWEGO I INNYCH PODMIOTÓW EWIDENCYJNYCH NIEWYMIENIONYCH W GRUPACH REJESTROWYCH 1-14 W WOJEWÓDZTWIE KUJAWSKO-POMORSKIM według stanu na dzień 01.01.2017 r. i 01.01.2018 r.	45
PROCENTOWY UDZIAŁ GRUNTÓW STANOWIĄCYCH WŁASNOŚĆ SKARBU PAŃSTWA W OGÓLNEJ POWIERZCHNI POWIATU według stanu na dzień 01.01.2018 r.	46
Tabela nr 1: Udział gruntów stanowiących własność SKARBU PAŃSTWA w ogólnej powierzchni powiatu wg stanu na dzień 01.01.2018 r.	47
Procentowa zmiana udziału gruntów stanowiących własność SKARBU PAŃSTWA w ogólnej powierzchni powiatu SPADEK/WZROST W STOSUNKU DO STANU Z DNIA 01.01.2017 r.	48
Tabela nr 1.1: Spadek/wzrost udziału gruntów stanowiących własność SKARBU PAŃSTWA w stosunku do stanu na dzień 01.01.2017 r.	49
PROCENTOWY UDZIAŁ GRUNTÓW STANOWIĄCYCH WŁASNOŚĆ GMIN W OGÓLNEJ POWIERZCHNI POWIATU według stanu na dzień 01.01.2018 r.	50
Tabela nr 2: Udział gruntów stanowiących własność GMIN w ogólnej powierzchni powiatu wg stanu na dzień 01.01.2018 r.	51
Procentowa zmiana udziału gruntów stanowiących własność GMIN w ogólnej powierzchni powiatu SPADEK/WZROST W STOSUNKU DO STANU Z DNIA 01.01.2017 r.	52
Tabela nr 2.1: Spadek/wzrost udziału gruntów stanowiących własność GMIN w stosunku do stanu na dzień 01.01.2017 r.	53
PROCENTOWY UDZIAŁ GRUNTÓW STANOWIĄCYCH WŁASNOŚĆ OSÓB FIZYCZNYCH W OGÓLNEJ POWIERZCHNI POWIATU według stanu na dzień 01.01.2018 r.	54
Tabela nr 3: Udział gruntów stanowiących własność OSÓB FIZYCZNYCH w ogólnej powierzchni powiatu wg stanu na dzień 01.01.2018 r.	55
Procentowa zmiana udziału gruntów stanowiących własność OSÓB FIZYCZNYCH w ogólnej powierzchni powiatu SPADEK/WZROST W STOSUNKU DO STANU Z DNIA 01.01.2017 r.	56
Tabela nr 3.1: Spadek/wzrost udziału gruntów stanowiących własność OSÓB FIZYCZNYCH w stosunku do stanu na dzień 01.01.2017 r.	57
PROCENTOWY UDZIAŁ GRUNTÓW STANOWIĄCYCH WŁASNOŚĆ SPÓŁDZIELNI W OGÓLNEJ POWIERZCHNI POWIATU według stanu na dzień 01.01.2018 r.	58
Tabela nr 4: Udział gruntów stanowiących własność SPÓŁDZIELNI w ogólnej powierzchni powiatu wg stanu na dzień 01.01.2018 r.	59
Procentowa zmiana udziału gruntów stanowiących własność SPÓŁDZIELNI w ogólnej powierzchni powiatu SPADEK/WZROST W STOSUNKU DO STANU Z DNIA 01.01.2017 r.	60



Tabela nr 4.1: Spadek/wzrost udziału gruntów stanowiących własność SPÓŁDZIELNI w stosunku do stanu na dzień 01.01.2017 r.	61
PROCENTOWY UDZIAŁ GRUNTÓW STANOWIĄCYCH WŁASNOŚĆ KOŚCIOŁÓW I ZWIĄZKÓW WYZNANIOWYCH W OGÓLNEJ POWIERZCHNI POWIATU według stanu na dzień 01.01.2018 r.	62
Tabela nr 5: Udział gruntów stanowiących własność KOŚCIOŁÓW I ZW. WYZNANIOWYCH w ogólnej powierzchni powiatu wg stanu na dzień 01.01.2018 r.	63
Procentowa zmiana udziału gruntów stanowiących własność KOŚCIOŁÓW I ZW. WYZNANIOWYCH w ogólnej powierzchni powiatu SPADEK/WZROST W STOSUNKU DO STANU Z DNIA 01.01.2017 r.	64
Tabela nr 5.1: Spadek/wzrost udziału gruntów stanowiących własność KOŚCIOŁÓW I ZW. WYZNANIOWYCH w stosunku do stanu na dzień 01.01.2017 r.	65
PROCENTOWY UDZIAŁ GRUNTÓW STANOWIĄCYCH WŁASNOŚĆ POWIATÓW W OGÓLNEJ POWIERZCHNI POWIATU według stanu na dzień 01.01.2018 r.	66
Tabela nr 6: Udział gruntów stanowiących własność POWIATÓW w ogólnej powierzchni powiatu wg stanu na dzień 01.01.2018 r.	67
Procentowa zmiana udziału gruntów stanowiących własność POWIATÓW w ogólnej powierzchni powiatu SPADEK/WZROST W STOSUNKU DO STANU Z DNIA 01.01.2017 r.	68
Tabela nr 6.1: Spadek/wzrost udziału gruntów stanowiących własność POWIATÓW w stosunku do stanu na dzień 01.01.2017 r.	69
PROCENTOWY UDZIAŁ GRUNTÓW STANOWIĄCYCH WŁASNOŚĆ WOJEWÓDZTWA W OGÓLNEJ POWIERZCHNI POWIATU według stanu na dzień 01.01.2018 r.	70
Tabela nr 7: Udział gruntów stanowiących własność WOJEWÓDZTWA w ogólnej powierzchni powiatu wg stanu na dzień 01.01.2018 r.	71
Procentowa zmiana udziału gruntów stanowiących własność WOJEWÓDZTWA w ogólnej powierzchni powiatu SPADEK/WZROST W STOSUNKU DO STANU Z DNIA 01.01.2017 r.	72
Tabela nr 7.1: Spadek/wzrost udziału gruntów stanowiących własność WOJEWÓDZTWA w stosunku do stanu na dzień 01.01.2017 r.	73
PROCENTOWY UDZIAŁ GRUNTÓW STANOWIĄCYCH WŁASNOŚĆ SPÓŁEK PRAWA HANDLOWEGO W OGÓLNEJ POWIERZCHNI POWIATU według stanu na dzień 01.01.2018 r.	74
Tabela nr 8: Udział gruntów stanowiących własność SPÓŁEK PRAWA HANDLOWEGO w ogólnej powierzchni powiatu wg stanu na dzień 01.01.2018 r.	75
Procentowa zmiana udziału gruntów stanowiących własność SPÓŁEK PRAWA HANDLOWEGO w ogólnej powierzchni powiatu SPADEK/WZROST W STOSUNKU DO STANU Z DNIA 01.01.2017 r.	76
Tabela nr 8.1: Spadek/wzrost udziału gruntów stanowiących własność SPÓŁEK PRAWA HANDLOWEGO w stosunku do stanu na dzień 01.01.2017 r.	77
Rozdział IV PODSUMOWANIE	78





Wstęp

Celem niniejszego opracowania jest przedstawienie analiz z zakresu struktury własności sposobu użytkowania gruntów województwa kujawsko – pomorskiego, obejmujące lata 2016 i 2017.

Dane zostały przedstawione w postaci map tematycznych oraz wykresów ilustrujących omawianą tematykę. Analizy mieszczą się w jednym bloku tematycznym, który obrazuje nam struktury własności i sposobu użytkowania gruntów w odniesieniu do powierzchni powiatów według stanu na dzień 1 stycznia 2017 r. i 1 stycznia 2018 r.

Opracowanie zostało sporządzone przez Biuro Geodety Województwa Departamentu Rolnictwa i Geodezji Urzędu Marszałkowskiego Województwa Kujawsko – Pomorskiego.

Mamy nadzieję, iż niniejsze opracowanie będzie przydatne wielu osobom i instytucjom zajmującym się problematyką przemian strukturalnych.



PODZIAŁ GRUP REJESTROWYCH

Podział na grupy rejestrowe został wprowadzony do ewidencji gruntów i budynków rozporządzeniem dnia 29 marca 2001 r. Ministra Rozwoju Regionalnego i Budownictwa w sprawie ewidencji gruntów i budynków (Dz. U. z 2016 r., poz. 1034 z późn. zm.)

Podział grup rejestrowych właścicieli nieruchomości i władających:

- 1) grupa 1 – Skarb Państwa, jeżeli nie występuje w zbiegu z użytkownikami wieczystymi,
- 2) grupa 2 - Skarb Państwa, jeżeli występuje w zbiegu z użytkownikami wieczystymi,
- 3) grupa 3 - jednoosobowe spółki Skarbu Państwa, przedsiębiorstwa państwowe i inne państwowe osoby prawne,
- 4) grupa 4 - gminy i związki międzygminne, jeżeli nie występują w zbiegu z użytkownikami wieczystymi,
- 5) grupa 5 - gminy i związki międzygminne, jeżeli występują w zbiegu z użytkownikami wieczystymi,
- 6) grupa 6 – jednoosobowe spółki jednostek samorządu terytorialnego i inne osoby prawne, których organami założycielskimi są organy samorządu terytorialnego,
- 7) grupa 7 – osoby fizyczne,
- 8) grupa 8 – spółdzielnie,
- 9) grupa 9 – kościoły i związki wyznaniowe,
- 10) grupa 10 – wspólnoty gruntowe,
- 11) grupa 11 – powiaty i związki powiatów, jeżeli nie występują w zbiegu z użytkownikami wieczystymi,
- 12) grupa 12 - powiaty i związki powiatów, jeżeli występują w zbiegu z użytkownikami wieczystymi,
- 13) grupa 13 – województwa, jeżeli nie występują w zbiegu z użytkownikami wieczystymi,
- 14) grupa 14 - województwa, jeżeli występują w zbiegu z użytkownikami wieczystymi,



15) grupa 15 – spółki prawa handlowego i inne podmioty ewidencyjne nie wymienione w punktach od 1 do 14.

W opracowaniu przedstawione 15 grup rejestrowych zostało zgeneralizowane do 9 następujących grup podmiotów ewidencyjnych:

- 1) Skarb Państwa – powstała ze zsumowania gruntów grup rejestrowych nr: 1, 2 i 3, tj. grunty, których właścicielem jest Skarb Państwa, niezależnie od sposobu ich władania,
- 2) Gminy – powstała ze zsumowania gruntów grup rejestrowych nr: 4, 5 i 6, tj. grunty, których właścicielem są gminy, niezależnie od sposobu ich władania,
- 3) Osoby fizyczne – odpowiadająca grupie rejestrowej nr 7,
- 4) Spółdzielnie – odpowiadająca grupie rejestrowej nr 8,
- 5) Kościoły i związki wyznaniowe – odpowiadająca grupie rejestrowej nr 9,
- 6) Wspólnoty gruntowe – odpowiadająca grupie rejestrowej nr 10,
- 7) Powiaty – powstała ze zsumowania gruntów grup rejestrowych nr: 11 i 12, tj. grunty, których właścicielem są powiaty, niezależnie od sposobu ich władania,
- 8) Województwo – powstała ze zsumowania gruntów grup rejestrowych nr: 13 i 14, tj. grunty, których właścicielem jest województwo, niezależnie od sposobu ich władania,
- 9) Spółki prawa handlowego i inne podmioty – odpowiadająca grupie rejestrowej nr 15.



Rozdział II

INFORMACJE OGÓLNE



Mapa administracyjna województwa kujawsko-pomorskiego





**Zestawienie powierzchni powiatów województwa kujawsko-pomorskiego
(według stanu na dzień 01.01.2018 r.)**

Lp.	Powiat/Miasto na prawach powiatu	Symbol teryt. GUS	Powierzchnia ewidencyjna [ha]	Powierzchnia geodezyjna [ha]
1	aleksandrowski	0401	47464	47463
2	brodnicki	0402	103982	103997
3	bydgoski	0403	139096	139412
4	chełmiński	0404	52588	52694
5	golubsko-dobrzyński	0405	61149	61285
6	grudziądzki	0406	72477	72776
7	inowrocławski	0407	122424	122518
8	lipnowski	0408	101616	101574
9	mogileński	0409	67245	67512
10	nakielski	0410	111787	112008
11	radziejowski	0411	60680	60720
12	rypiński	0412	58648	58647
13	sępoleński	0413	78962	79109
14	świecki	0414	146999	147418
15	toruński	0415	122721	123042
16	tucholski	0416	107509	107546
17	wąbrzeski	0417	49915	50195
18	włocławski	0418	147237	147363
19	żniński	0419	98148	98477
Razem:			1750647	1753756

**Zestawienie powierzchni miast na prawach powiatów województwa
kujawsko-pomorskiego
(według stanu na dzień 01.01.2018 r.)**

Lp.	Powiat/Miasto na prawach powiatu	Symbol teryt. GUS	Powierzchnia ewidencyjna [ha]	Powierzchnia geodezyjna [ha]
1	m. Bydgoszcz	0461	17597	17598
2	m. Grudziądz	0462	5777	5776
3	m. Toruń	0463	11574	11572
4	m. Włocławek	0464	8432	8432
Razem:			43380	43378



**Udział grup rejestrowych w powierzchni województwa kujawsko-pomorskiego według stanu na dzień 1 stycznia 2018 r.**

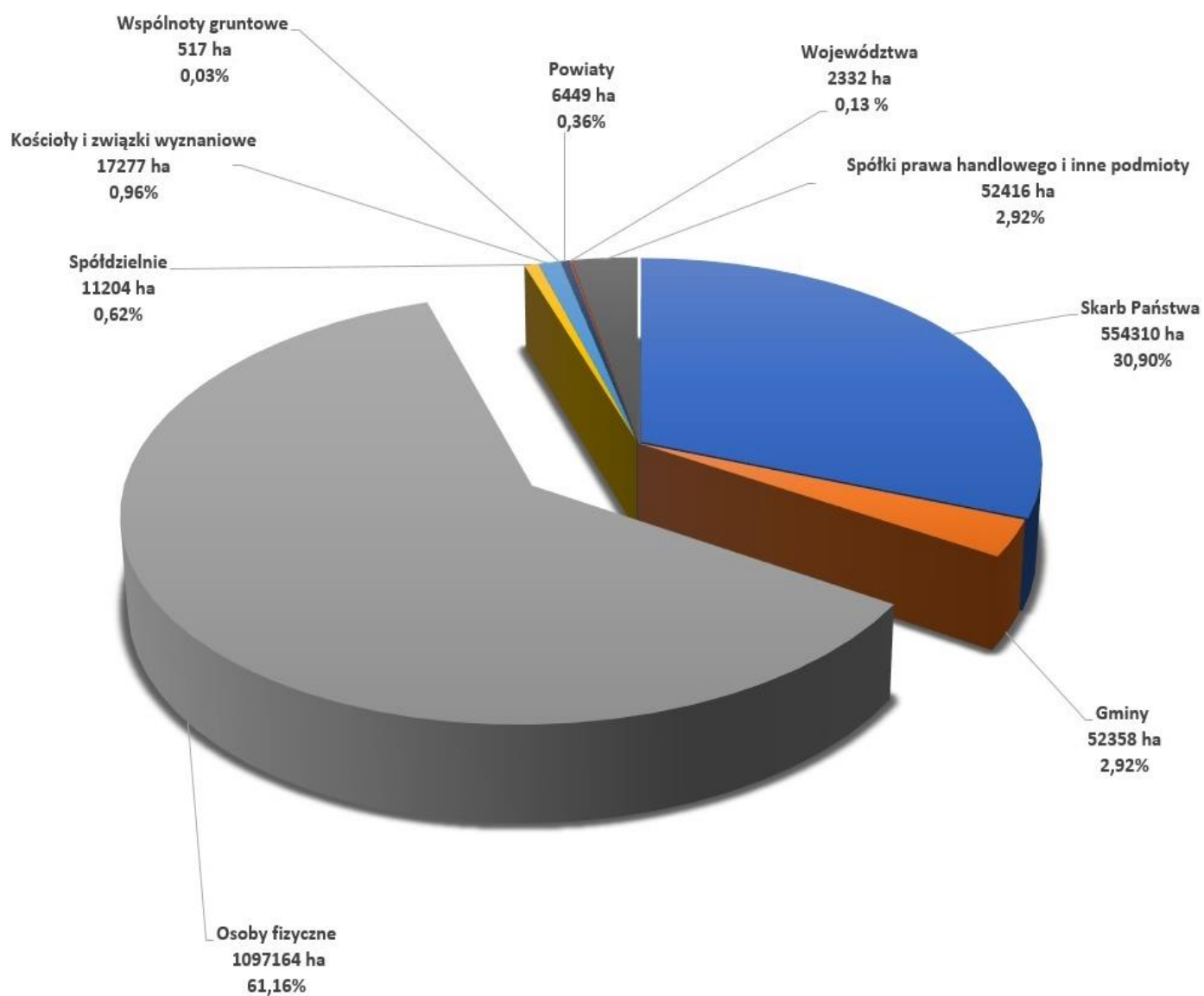
Nr Grupy	Nazwa Grupy Rejestrowej	Powierzchnia [ha]	
1	Skarb Państwa, jeżeli nie występuje w zbiegu z użytkownikami wieczystymi	534263	554310
2	Skarb Państwa, jeżeli występuje w zbiegu z użytkownikami wieczystymi	16978	
3	Jednoosobowe spółki Skarbu Państwa, przedsiębiorstwa państwowe i inne państwowe osoby prawne	3069	
4	Gminy i związki międzygminne, jeżeli nie występują w zbiegu z użytkownikami wieczystymi	47380	52358
5	Gminy i związki międzygminne, jeżeli występują w zbiegu z użytkownikami wieczystymi	4624	
6	Jednoosobowe spółki jednostek samorządu terytorialnego i inne osoby prawne, których organami założycielskimi są organy samorządu terytorialnego	354	
7	Osoby fizyczne	1097164	1097164
8	Spółdzielnie	11204	11204
9	Kościoty i związki wyznaniowe	17277	17277
10	Wspólnoty gruntowe	517	517
11	Powiaty i związki powiatów, jeżeli nie występują w zbiegu z użytkownikami wieczystymi	6433	6449
12	Powiaty i związki powiatów, jeżeli występują w zbiegu z użytkownikami wieczystymi	16	



Nr Grupy	Nazwa Grupy Rejestrowej	Powierzchnia [ha]	
13	Województwa, jeżeli nie występują w zbiegu z użytkownikami wieczystymi	2261	2332
14	Województwa, jeżeli występują w zbiegu z użytkownikami wieczystymi	71	
15	Spółki prawa handlowego i inne podmioty ewidencyjne niewymienione w pkt. 1-14	52416	52416

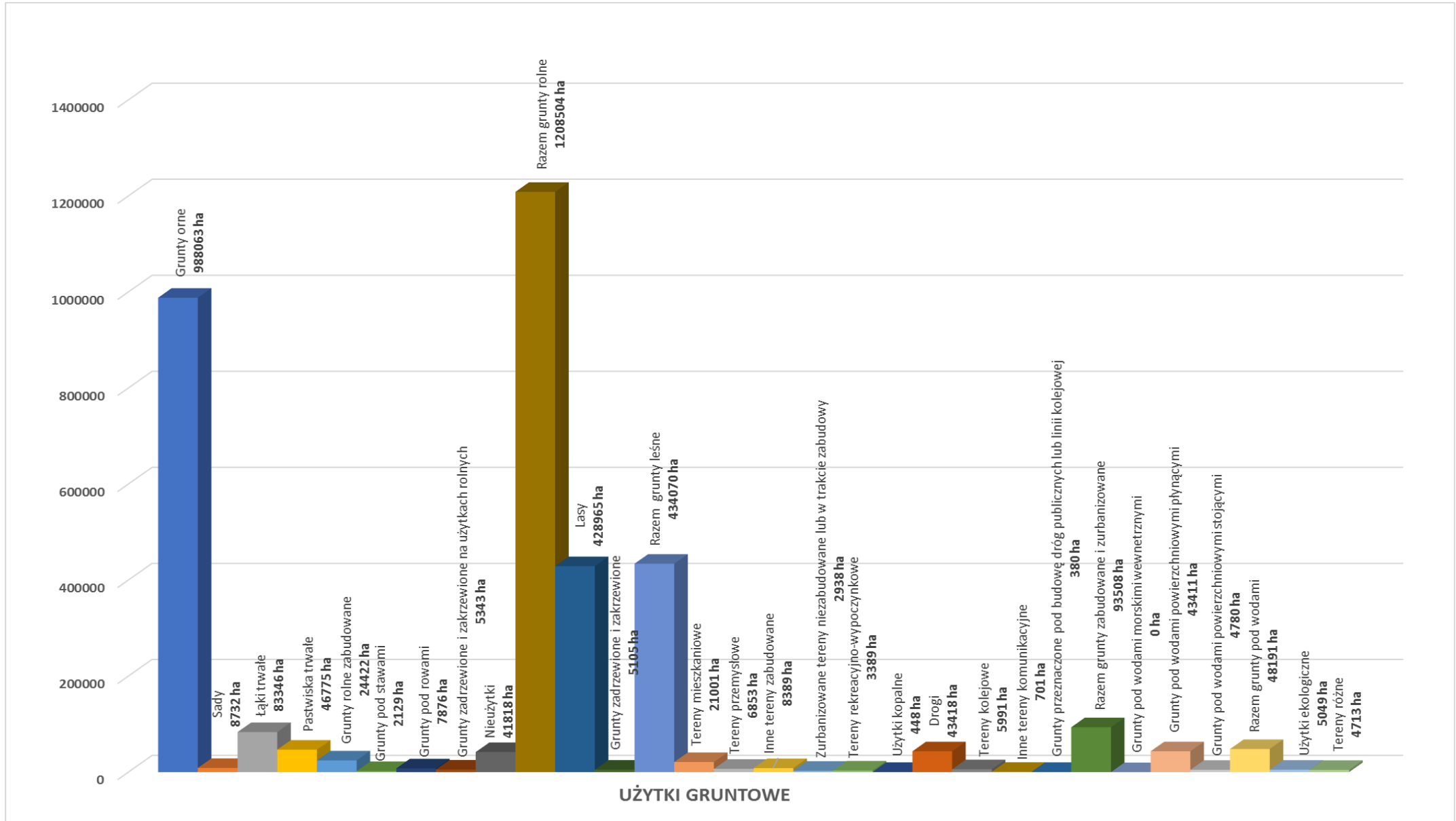


Procentowy udział grup rejestrowych w powierzchni województwa kujawsko-pomorskiego według stanu na dzień 1 stycznia 2018 r.



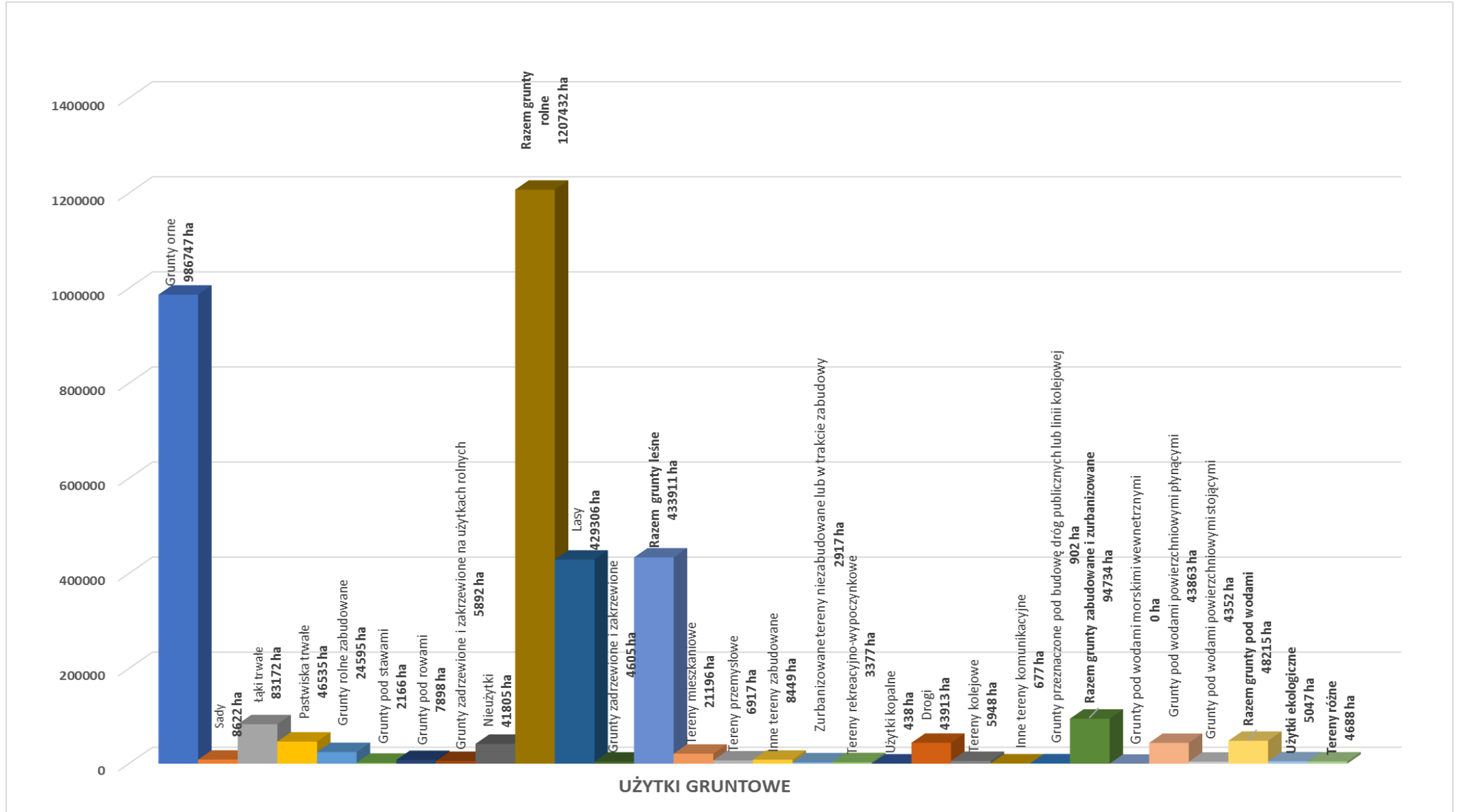


Struktura UŻYTKÓW GRUNTOWYCH w województwie kujawsko-pomorskim według stanu na dzień 01.01.2017 r.



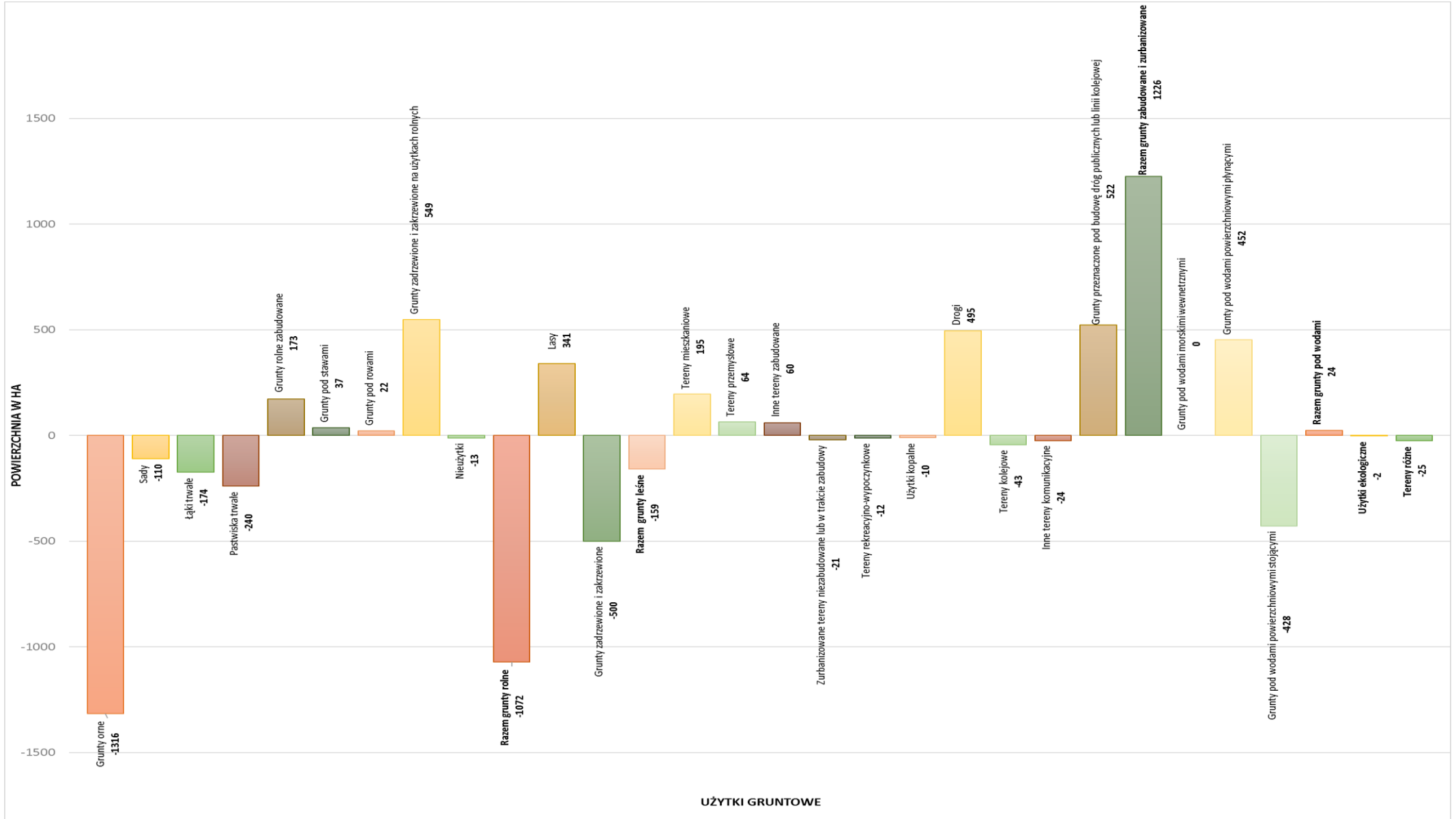


Struktura UŻYTKÓW GRUNTOWYCH w województwie kujawsko-pomorskim według stanu na dzień 01.01.2018 r.



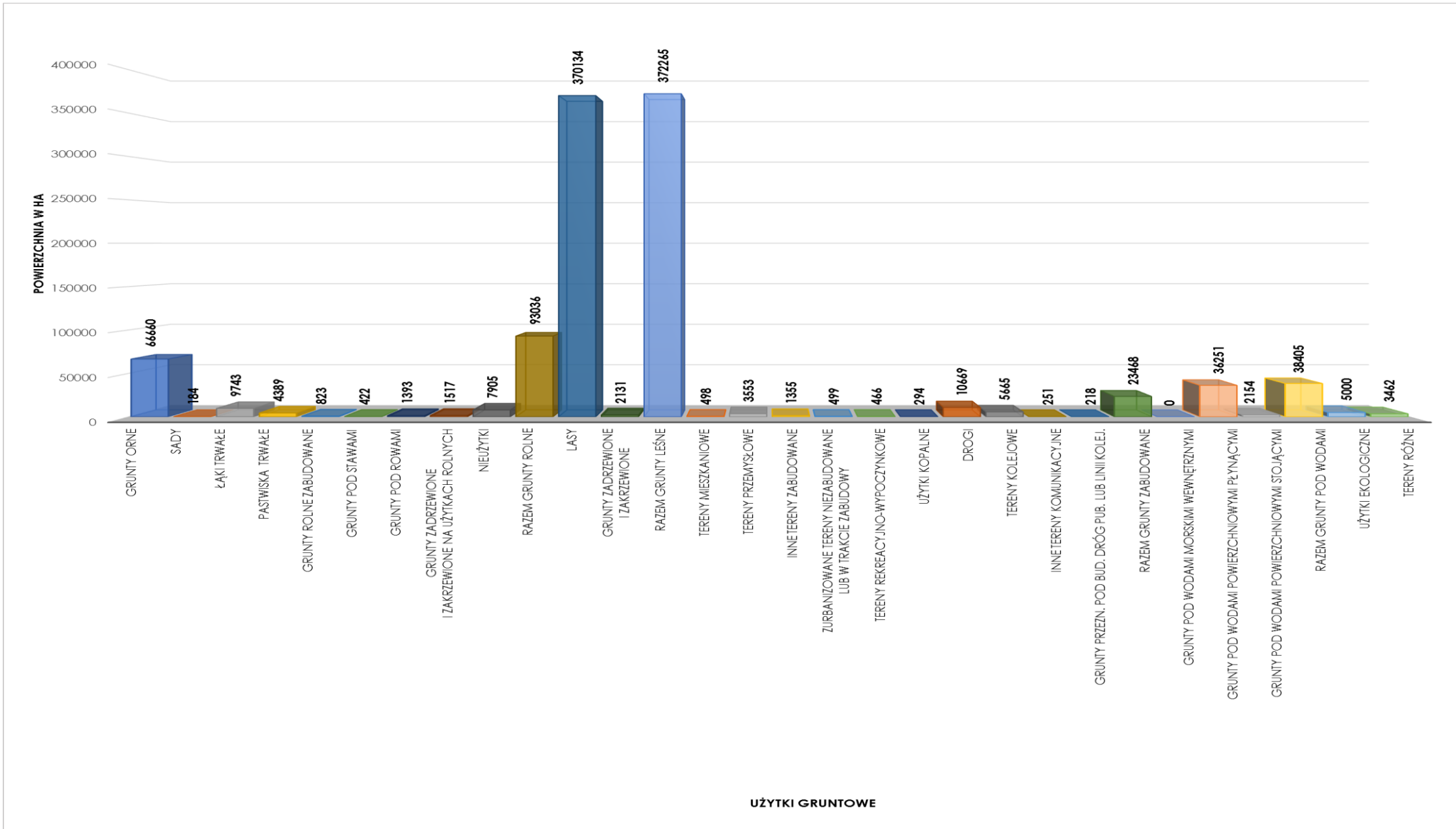


Struktura ZMIAN UŻYTKÓW GRUNTOWYCH W WOJEWÓDZTWIE KUJAWSKO-POMORSKIM według stanu na dzień 01.01.2017 r. i 01.01.2018 r.



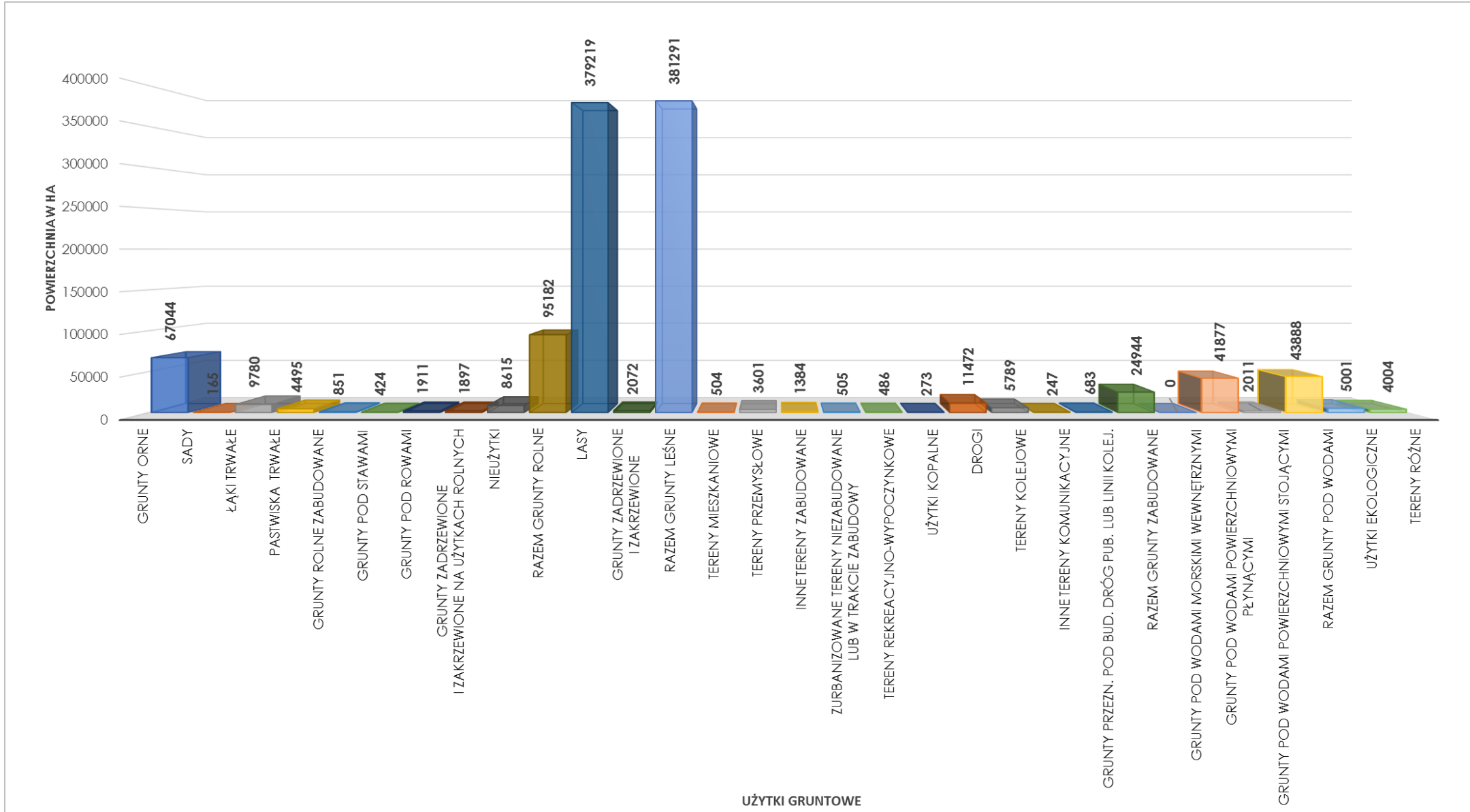


STRUKTURA UŻYTKÓW GRUNTOWYCH STANOWIĄCYCH WŁASNOŚĆ SKARBU PAŃSTWA
według stanu na dzień 01.01.2017 r.



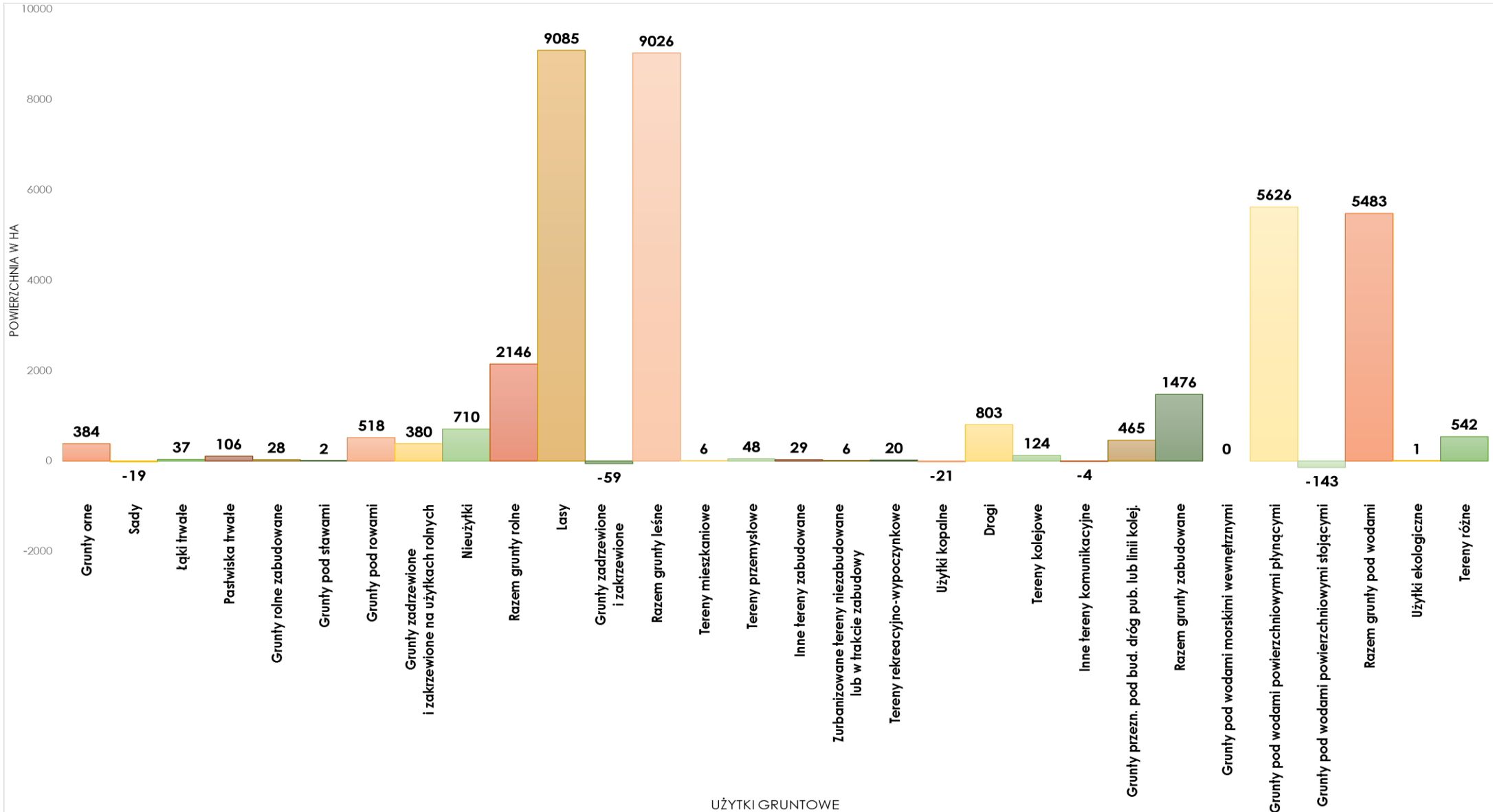


STRUKTURA UŻYTKÓW GRUNTOWYCH STANOWIĄCYCH WŁASNOŚĆ SKARBU PAŃSTWA
według stanu na dzień 01.01.2018 r



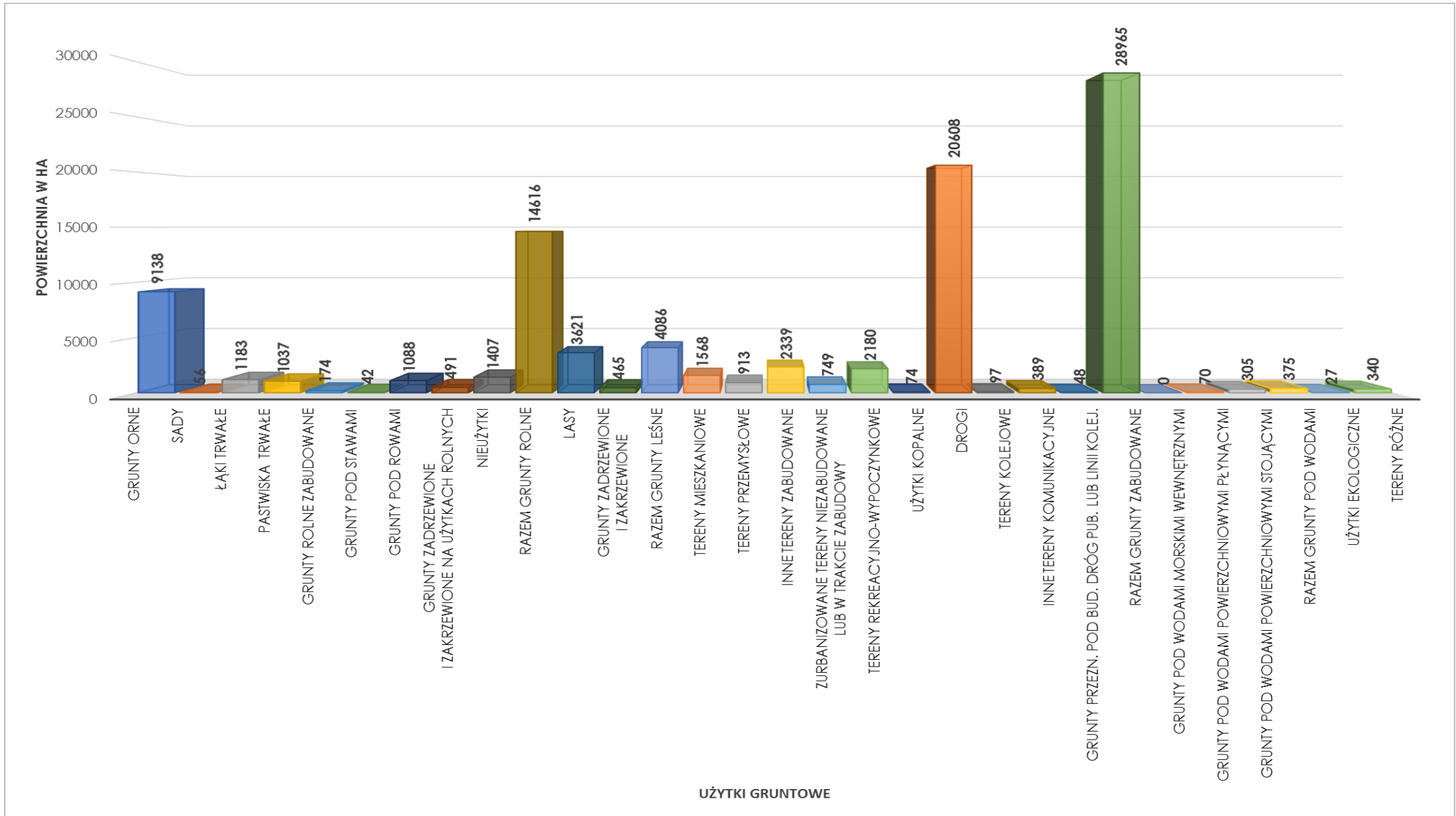


STRUKTURA ZMIAN UŻYTKÓW GRUNTOWYCH STANOWIĄCYCH WŁASNOŚĆ SKARBU PAŃSTWA
W WOJEWÓDZTWIE KUJAWSKO-POMORSKIM
według stanu na dzień 01.01.2017 r. i 01.01.2018 r.



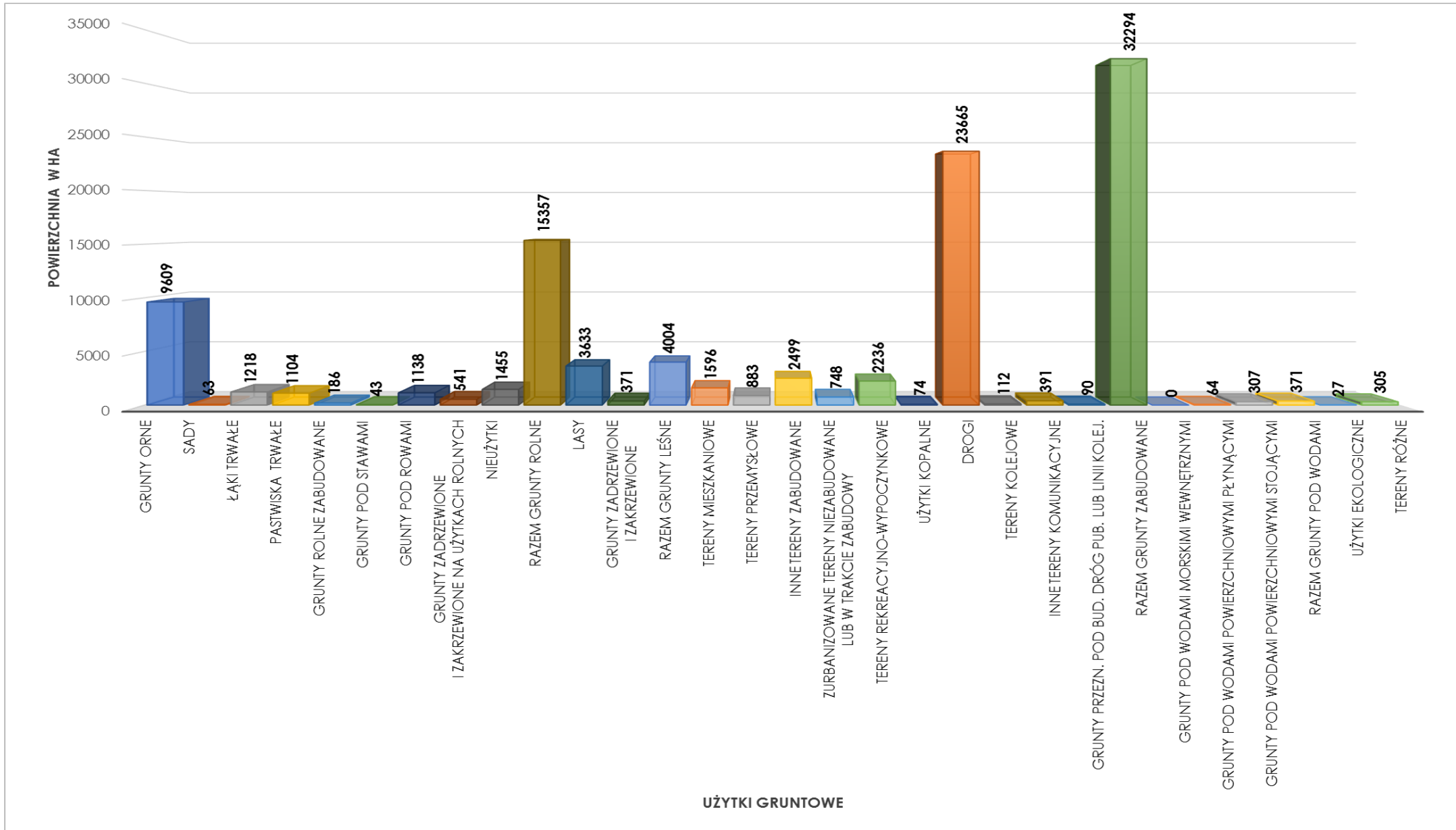


STRUKTURA UŻYTKÓW GRUNTOWYCH STANOWIĄCYCH WŁASNOŚĆ **GMIN**
według stanu na dzień 01.01.2017 r.



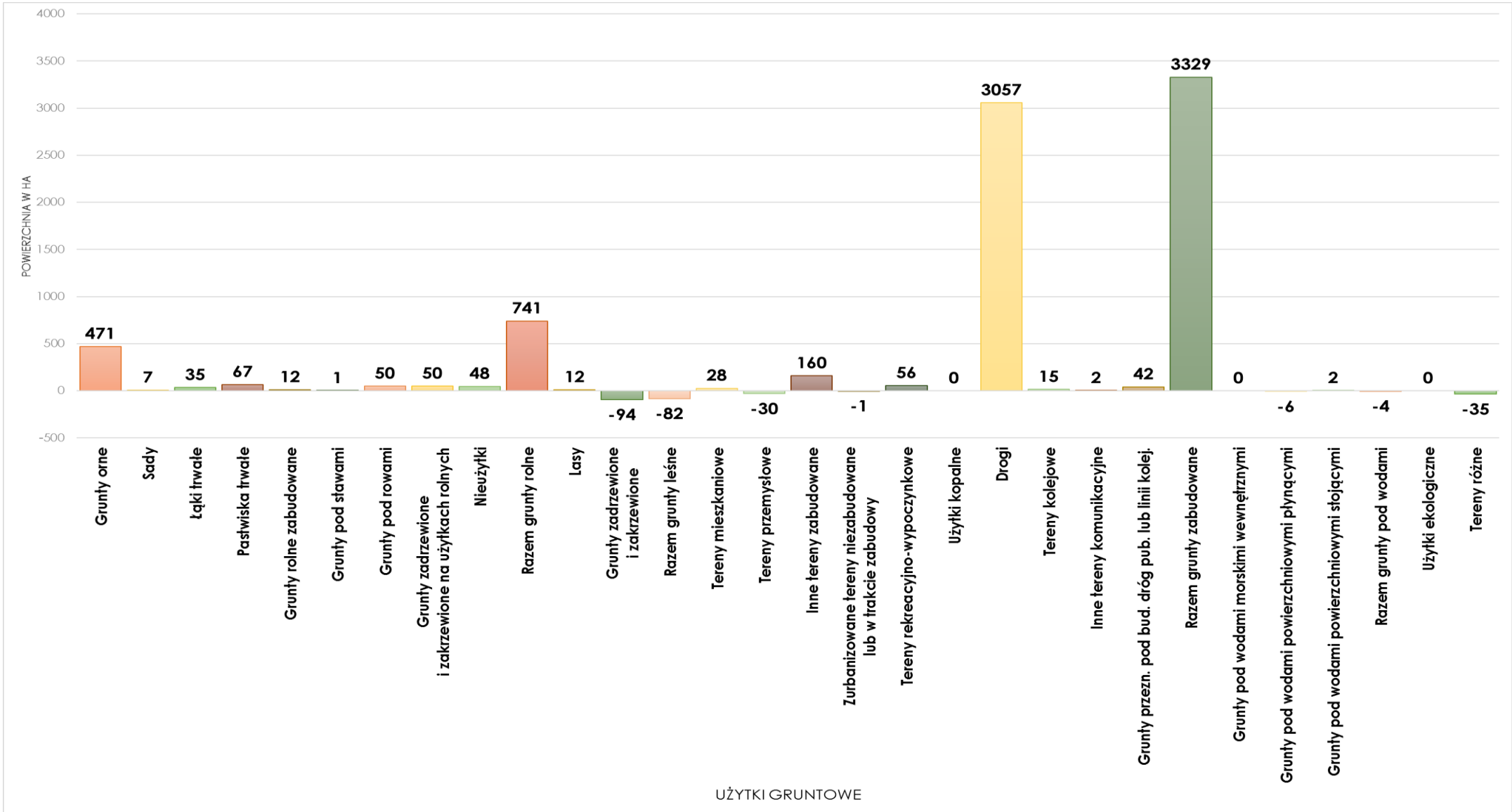


STRUKTURA UŻYTKÓW GRUNTOWYCH STANOWIĄCYCH WŁASNOŚĆ GMIN
według stanu na dzień 01.01.2018 r.



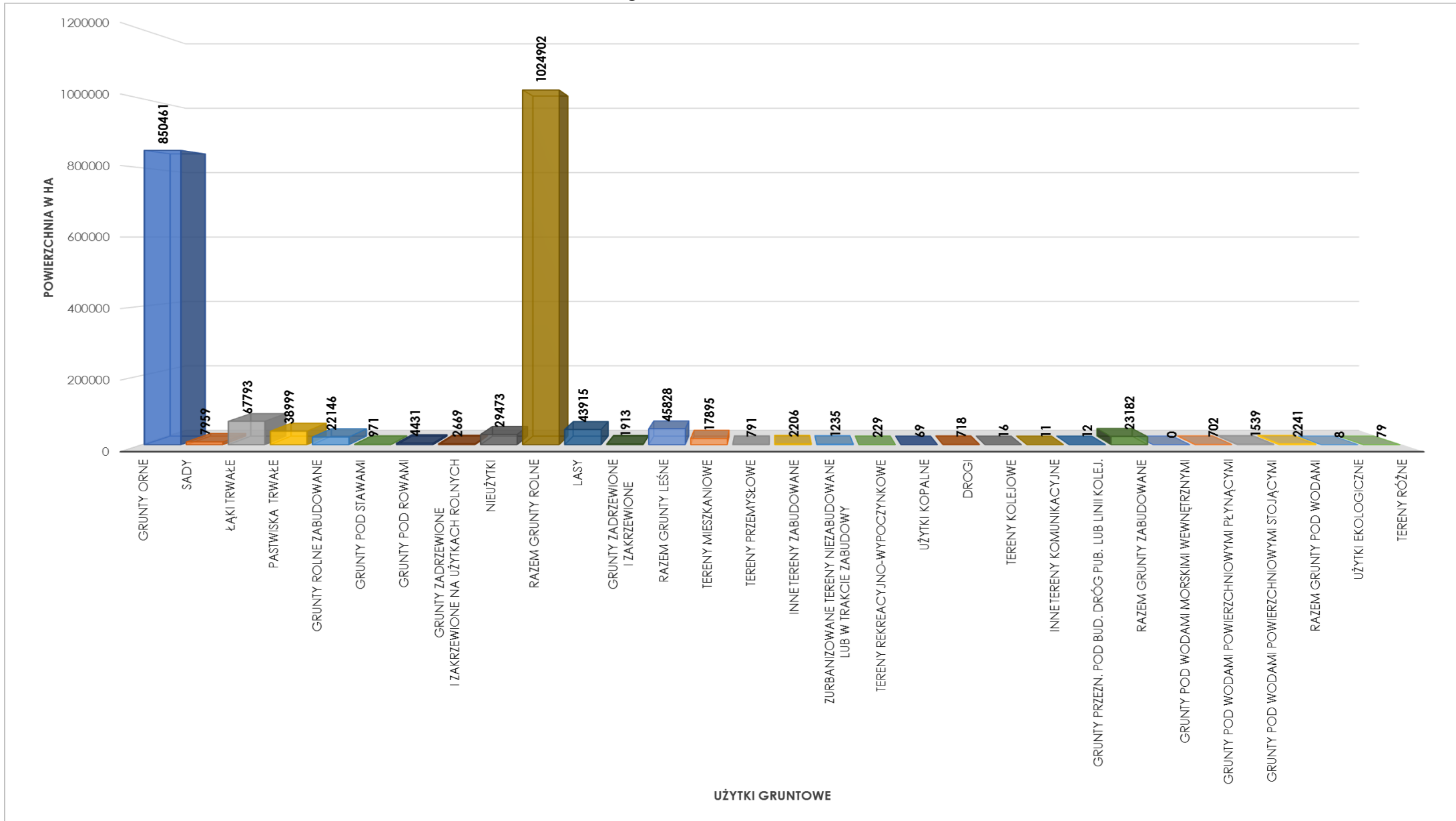


STRUKTURA ZMIAN UŻYTKÓW GRUNTOWYCH STANOWIĄCYCH WŁASNOŚĆ **GMIN**
W WOJEWÓDZTWIE KUJAWSKO-POMORSKIM
według stanu na dzień 01.01.2017 r. i 01.01.2018



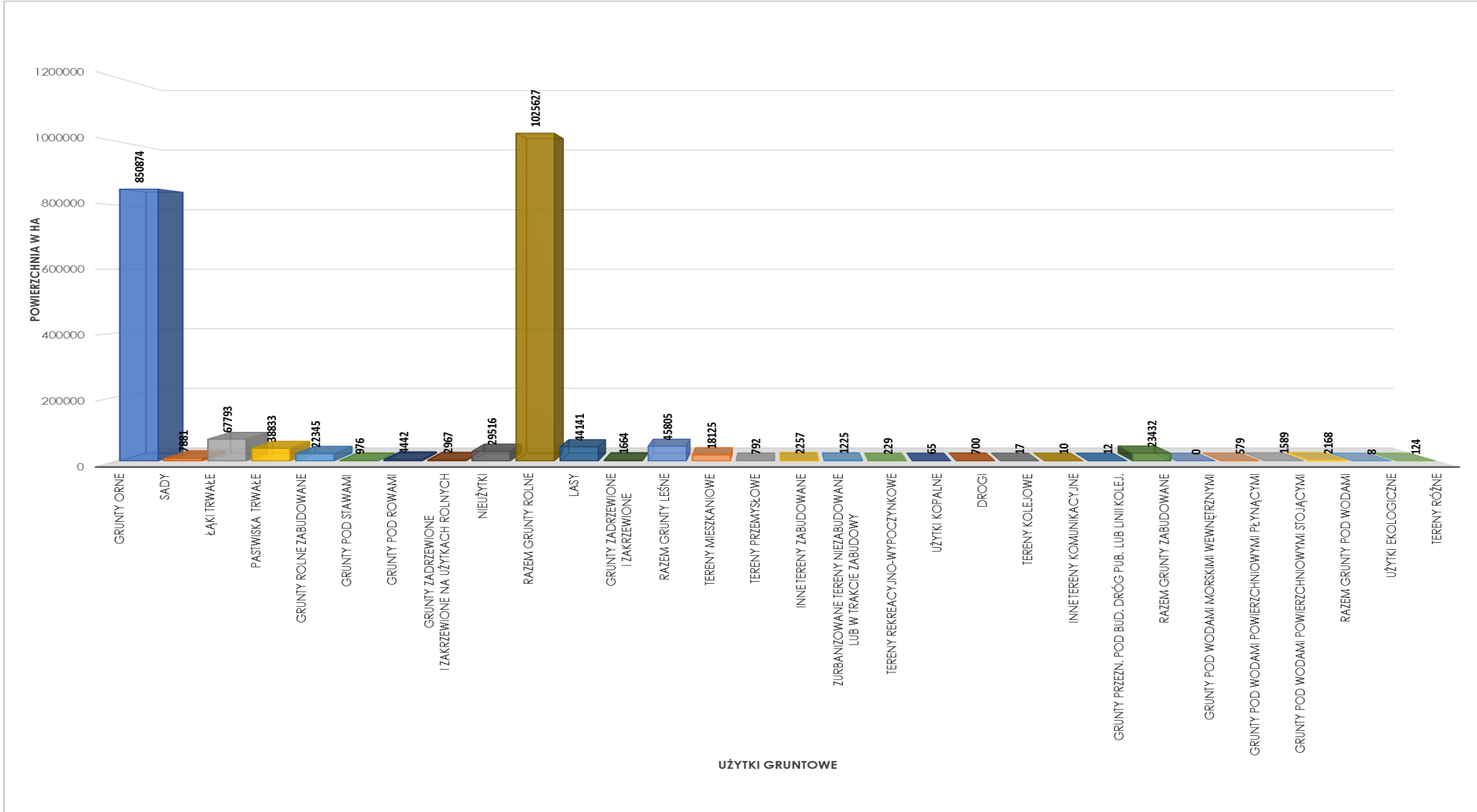


STRUKTURA UŻYTKÓW GRUNTOWYCH STANOWIĄCYCH WŁASNOŚĆ OSÓB FIZYCZNYCH
według stanu na dzień 01.01.2017 r.



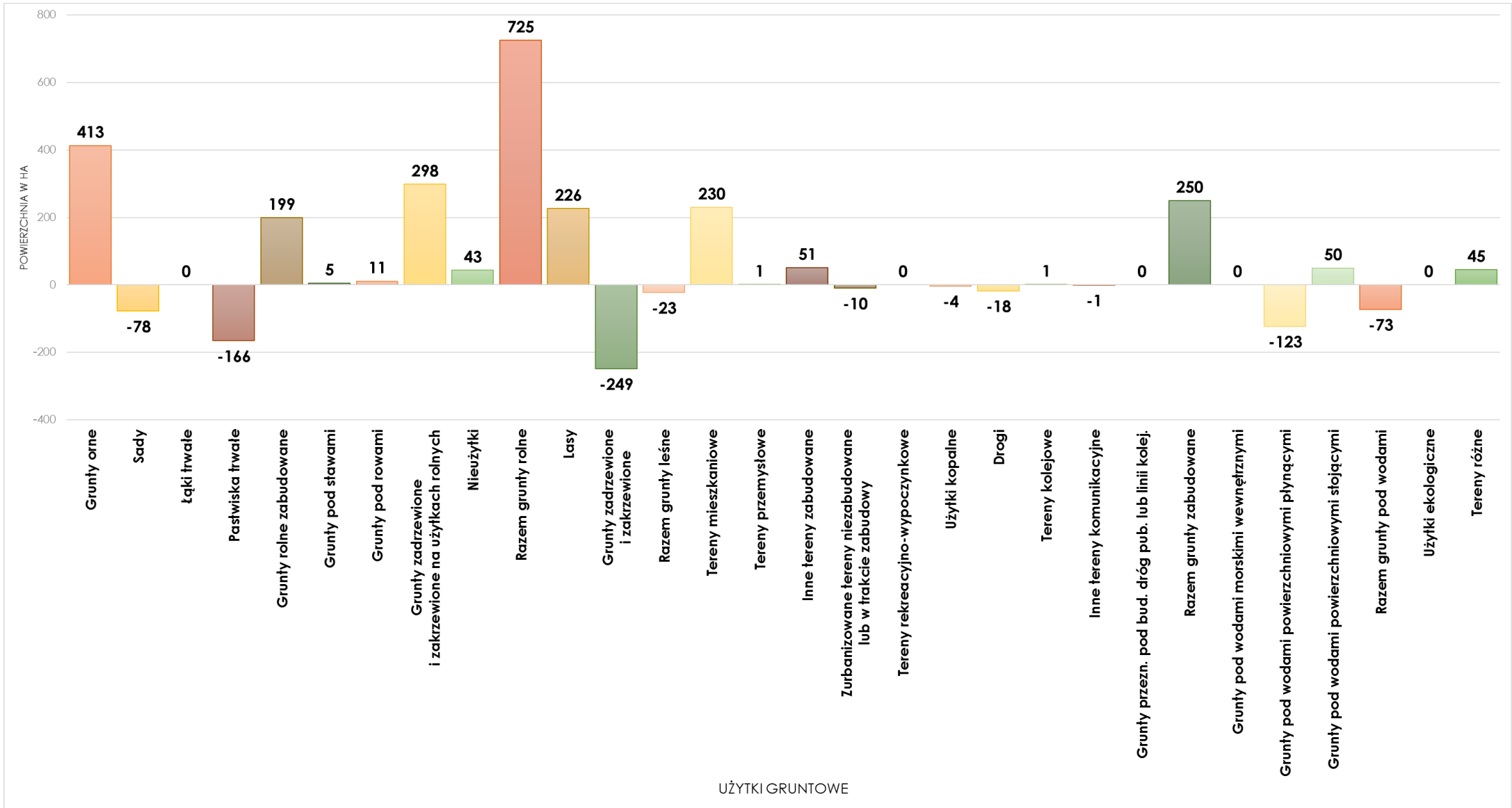


STRUKTURA UŻYTKÓW GRUNTOWYCH STANOWIĄCYCH WŁASNOŚĆ OSÓB FIZYCZNYCH
według stanu na dzień 01.01.2018 r.



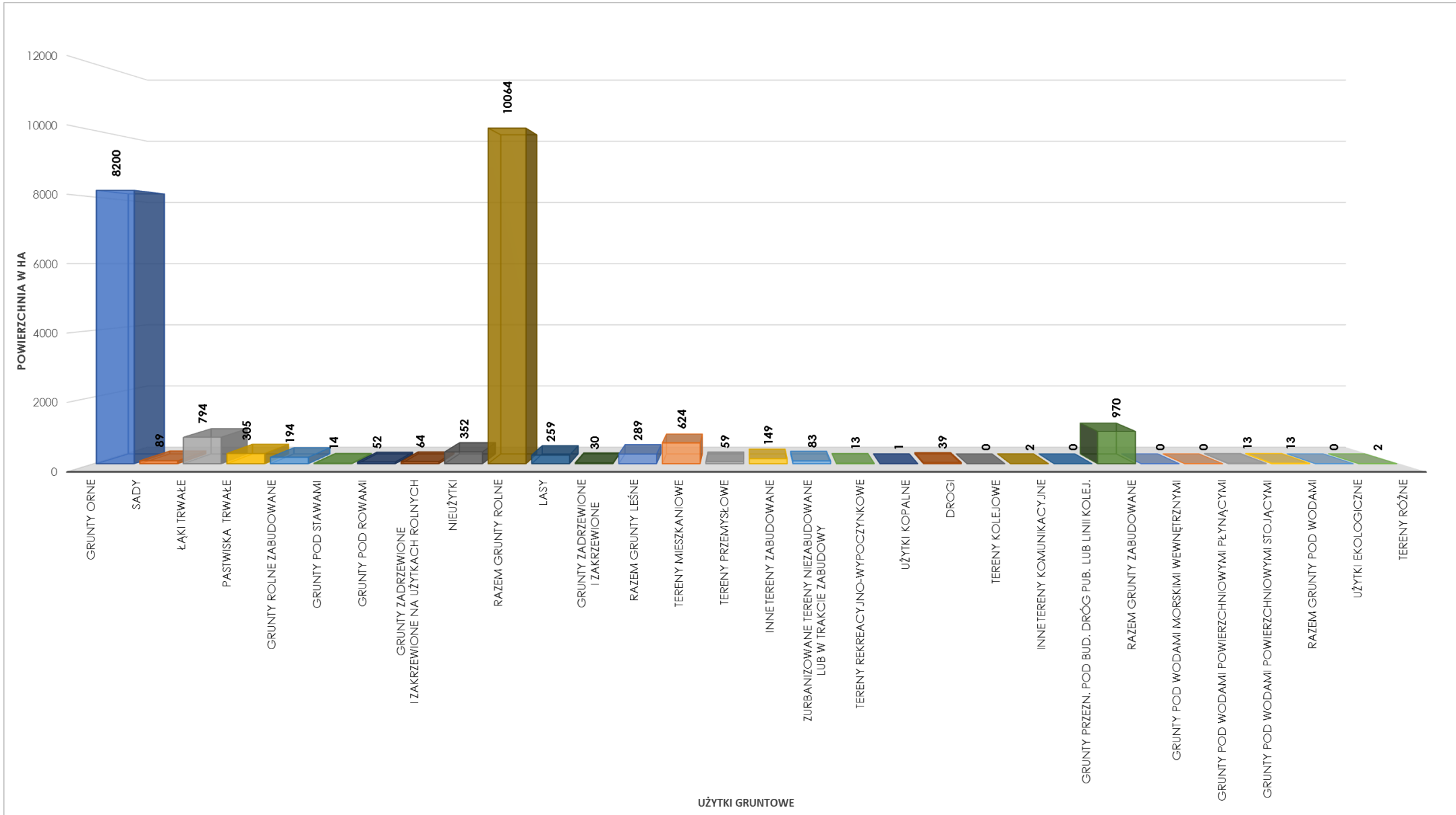


STRUKTURA ZMIAN UŻYTKÓW GRUNTOWYCH STANOWIĄCYCH WŁASNOŚĆ OSÓB FIZYCZNYCH
W WOJEWÓDZTWIE KUJAWSKO-POMORSKIM
według stanu na dzień 01.01.2017 r. i 01.01.2018 r.



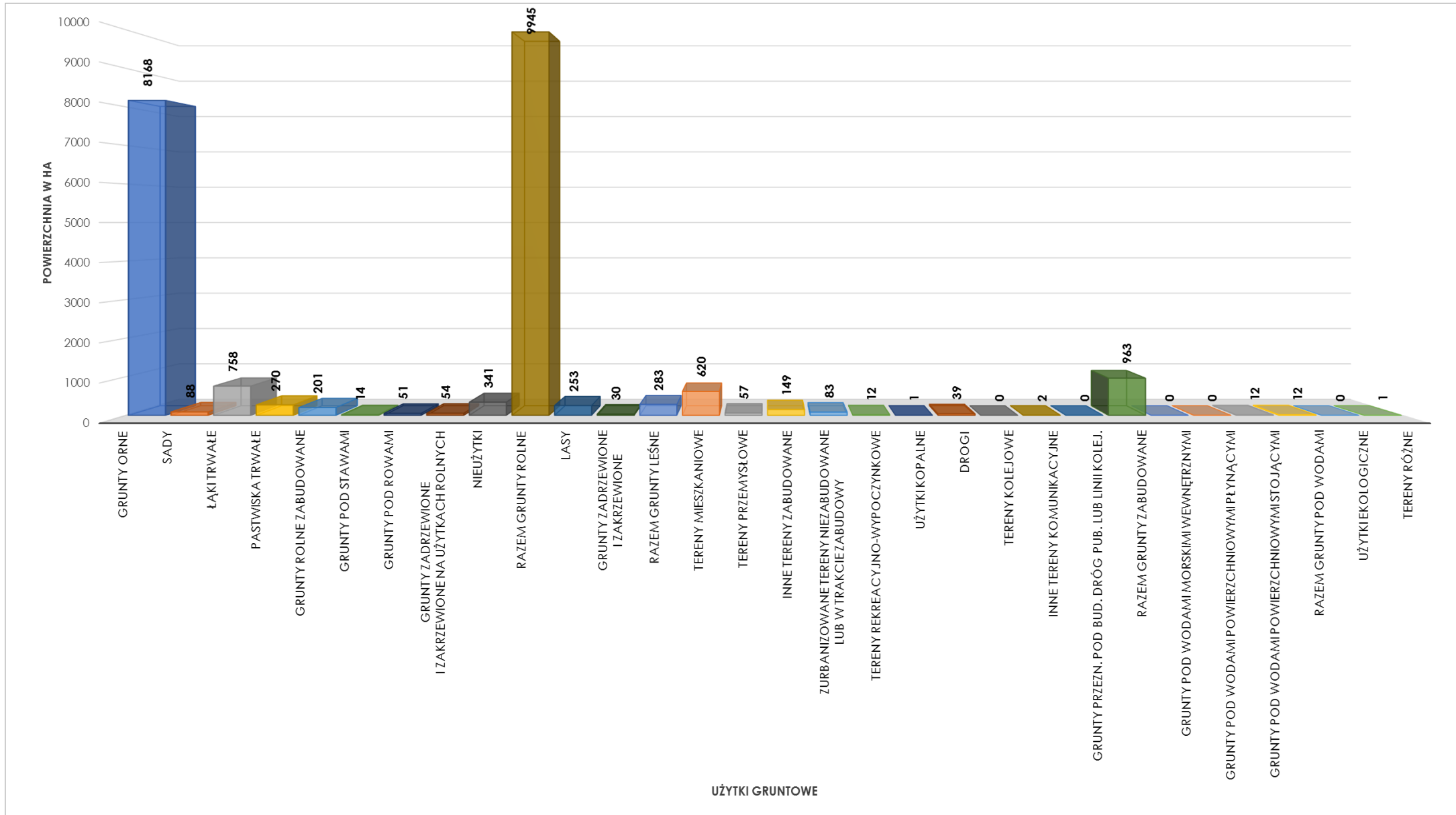


STRUKTURA UŻYTKÓW GRUNTOWYCH STANOWIĄCYCH WŁASNOŚĆ SPÓŁDZIELNI według stanu na dzień 01.01.2017 r



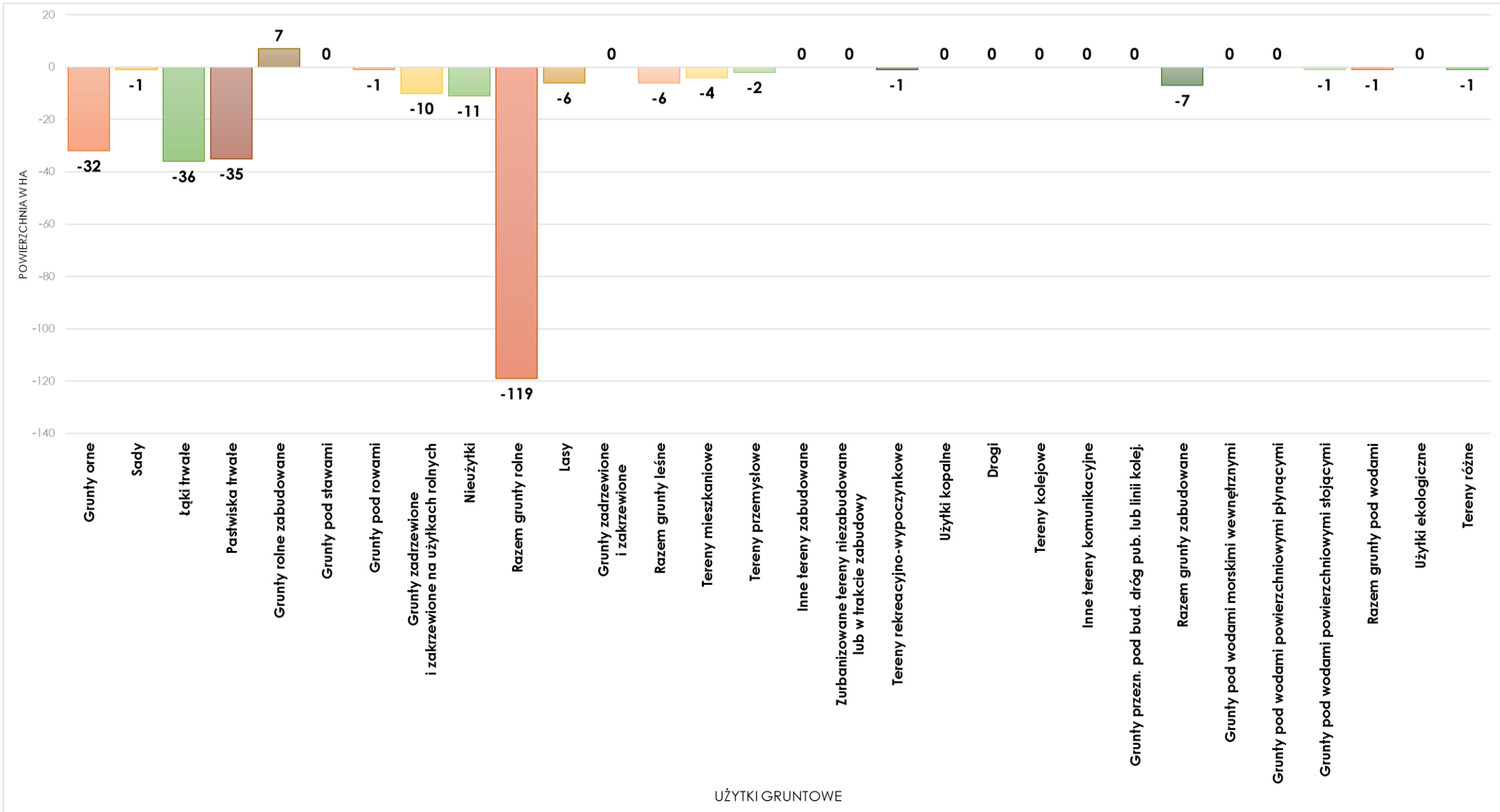


STRUKTURA UŻYTKÓW GRUNTOWYCH STANOWIĄCYCH WŁASNOŚĆ SPÓŁDZIELNI według stanu na dzień 01.01.2018 r.



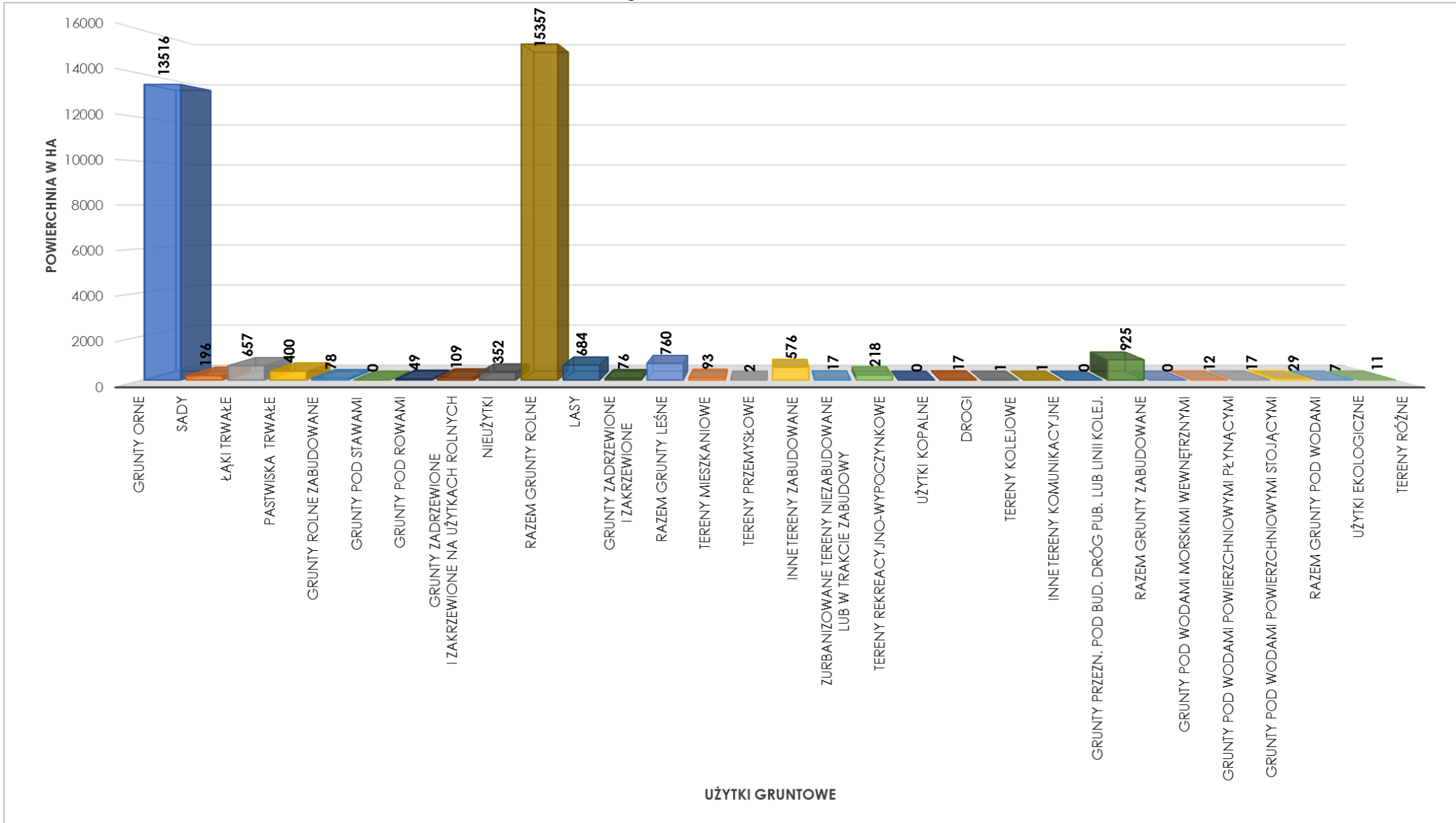


STRUKTURA ZMIAN UŻYTKÓW GRUNTOWYCH STANOWIĄCYCH WŁASNOŚĆ **SPÓŁDZIELNI**
W WOJEWÓDZTWIE KUJAWSKO-POMORSKIM
według stanu na dzień 01.01.2017 r. i 01.01.2018 r.



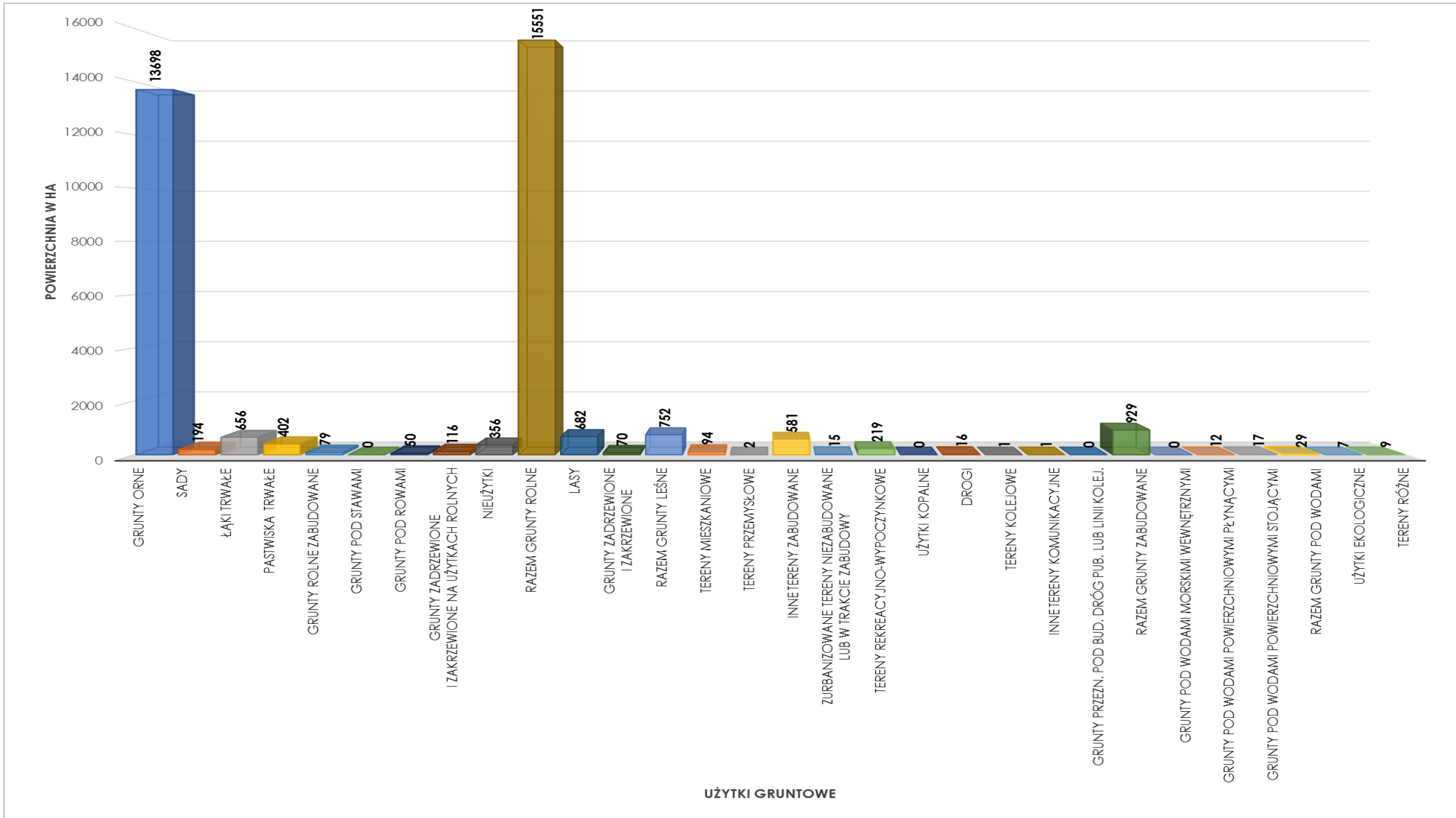


STRUKTURA UŻYTKÓW GRUNTOWYCH STANOWIĄCYCH WŁASNOŚĆ KOŚCIOŁÓW I ZWIĄZKÓW WYZNANIOWYCH według stanu na dzień 01.01.2017 r.



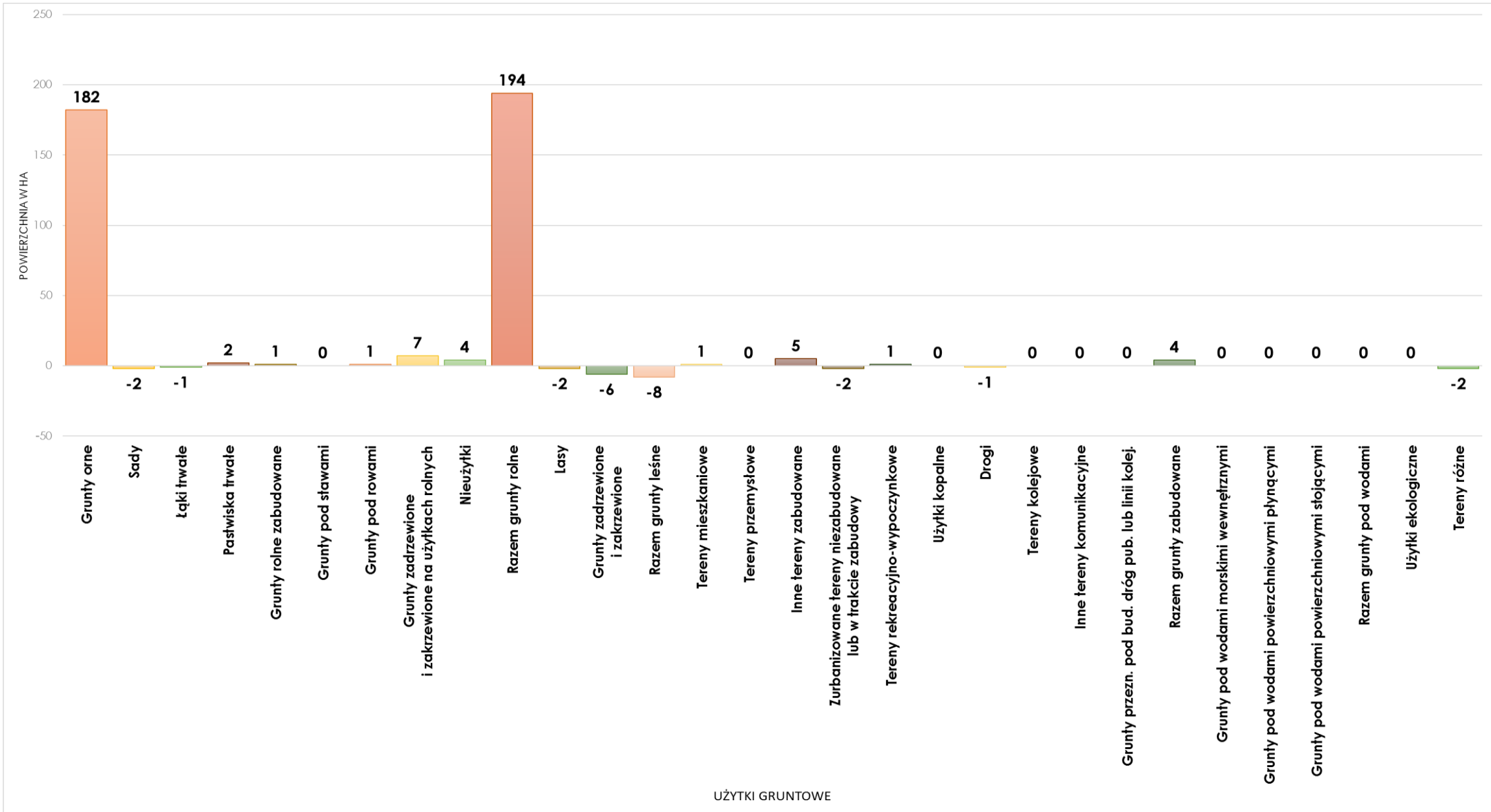


STRUKTURA UŻYTKÓW GRUNTOWYCH STANOWIĄCYCH WŁASNOŚĆ KOŚCIOŁÓW I ZWIĄZKÓW WYZNANIOWYCH
według stanu na dzień 01.01.2018 r.



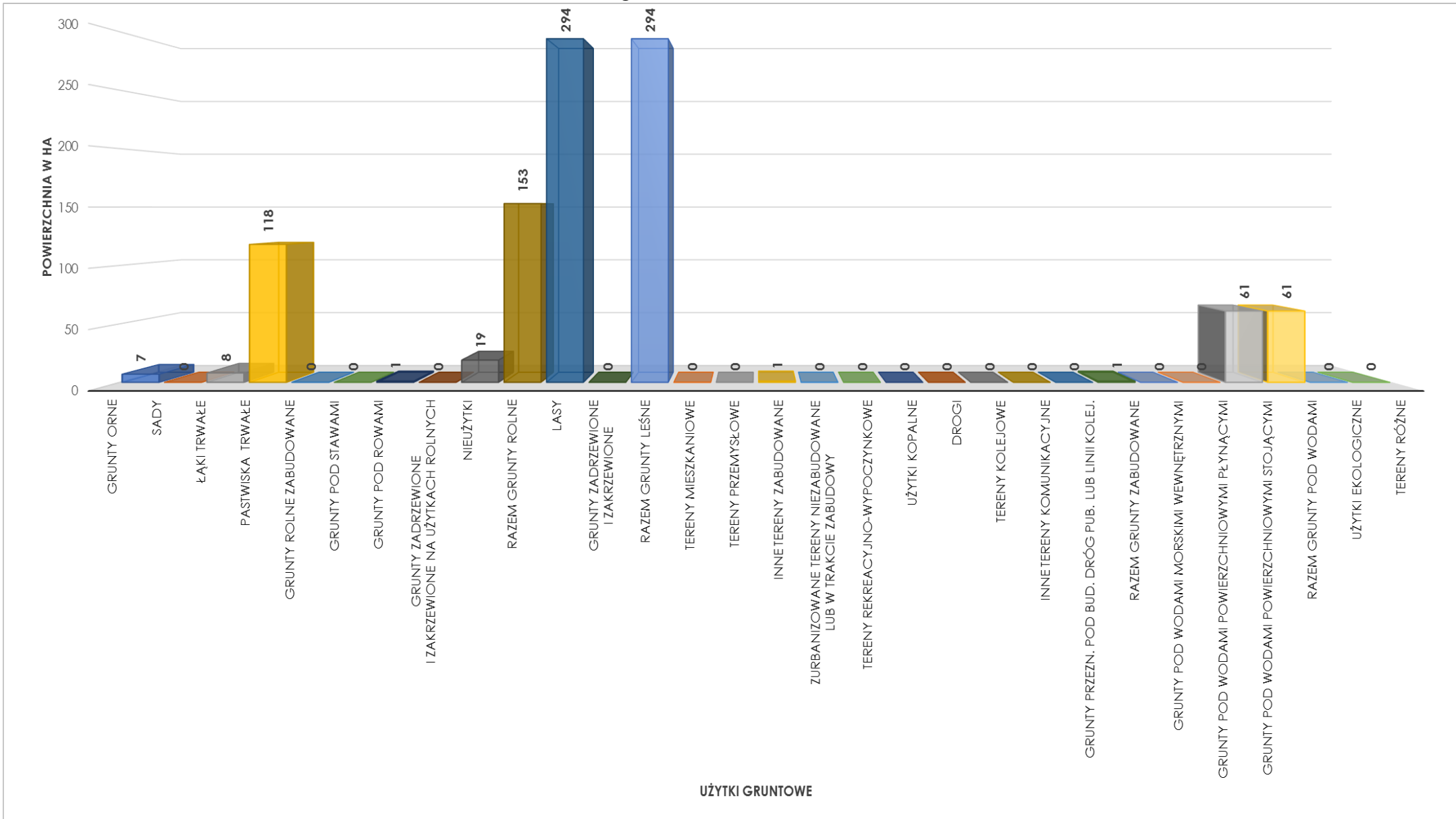


STRUKTURA ZMIAN UŻYTKÓW GRUNTOWYCH STANOWIĄCYCH WŁASNOŚĆ **KOŚCIOŁÓW I ZWIĄZKÓW WYZNANIOWYCH**
W WOJEWÓDZTWIE KUJAWSKO-POMORSKIM
według stanu na dzień 01.01.2017 r. i 01.01.2018 r.



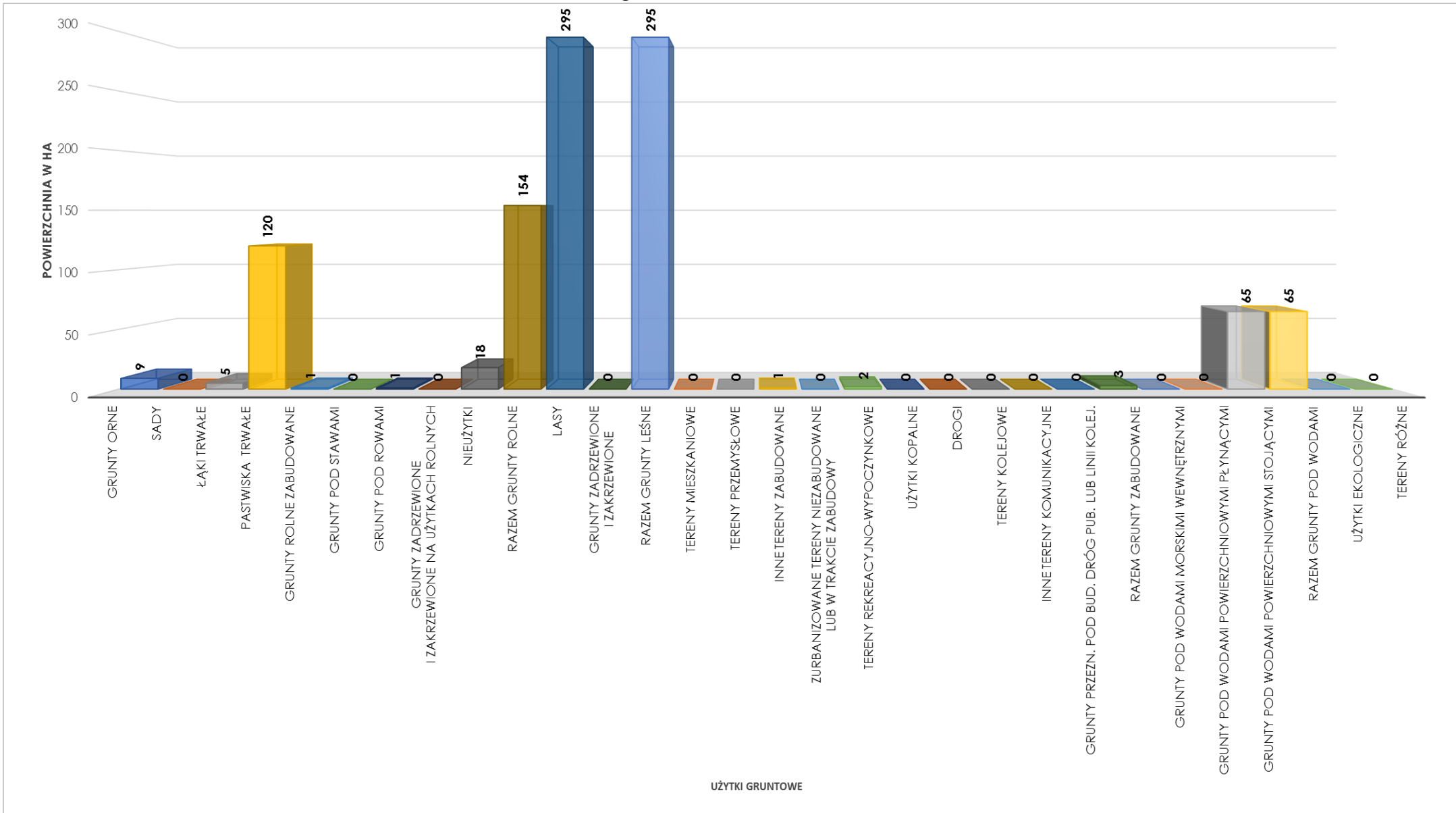


STRUKTURA UŻYTKÓW GRUNTOWYCH STANOWIĄCYCH WŁASNOŚĆ **WSPÓLNOT GRUNTOWYCH** według stanu na dzień 01.01.2017 r.



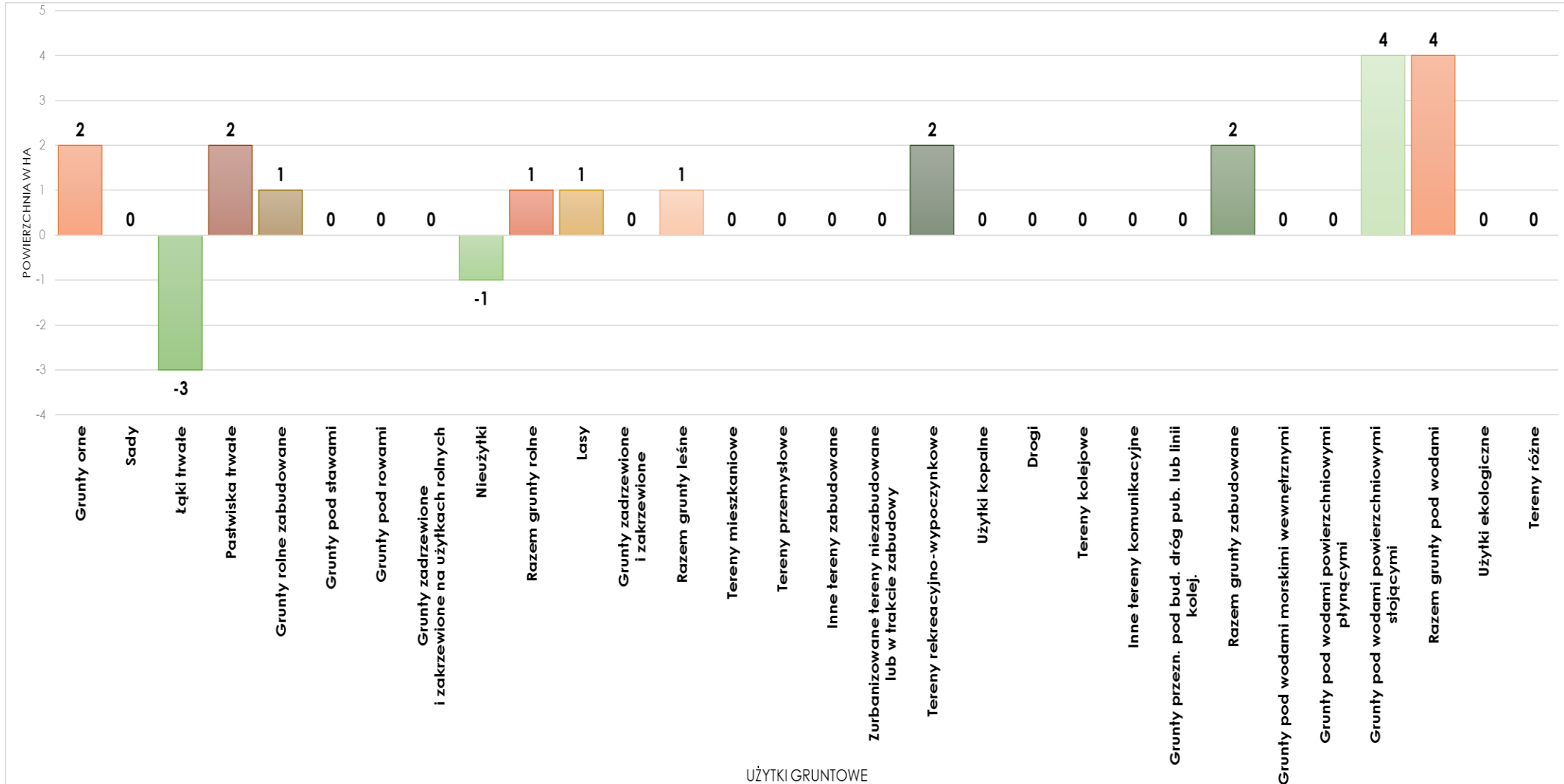


STRUKTURA UŻYTKÓW GRUNTOWYCH STANOWIĄCYCH WŁASNOŚĆ **WSPÓLNOT GRUNTOWYCH** według stanu na dzień 01.01.2018 r.



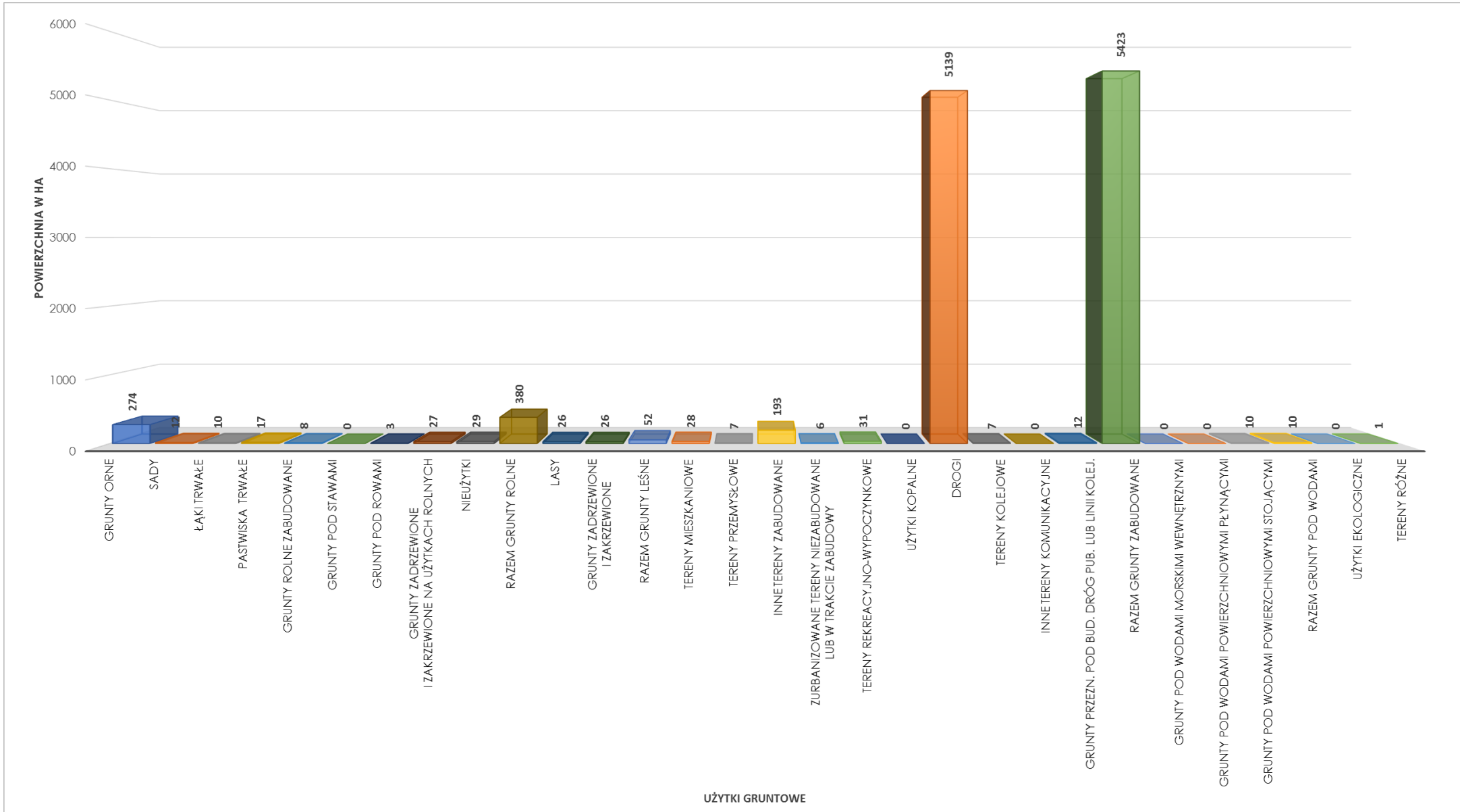


STRUKTURA ZMIAN UŻYTKÓW GRUNTOWYCH STANOWIĄCYCH WŁASNOŚĆ WSPÓLNOT GRUNTOWYCH
W WOJEWÓDZTWIE KUJAWSKO-POMORSKIM
według stanu na dzień 01.01.2017 r. i 01.01.2018 r.



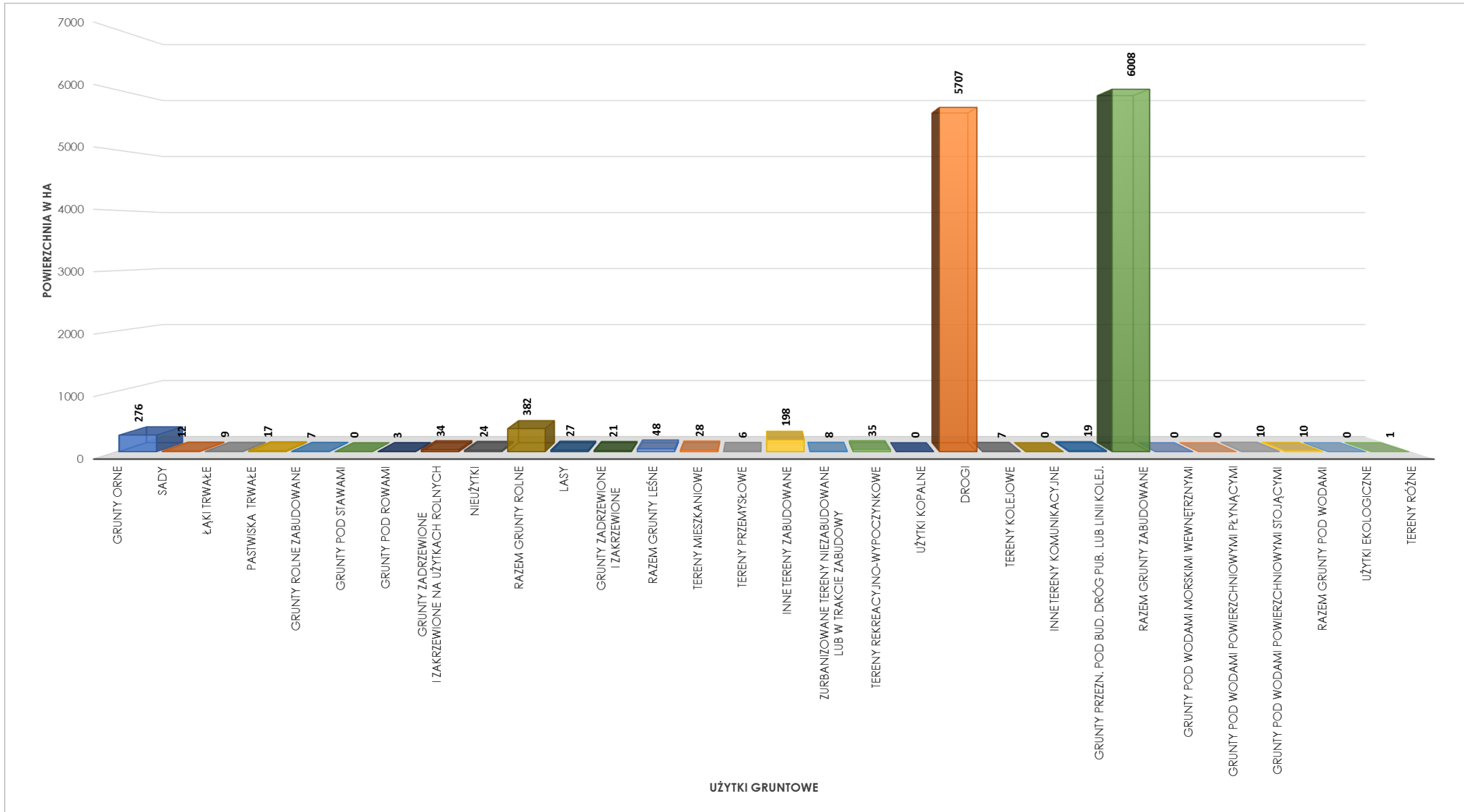


STRUKTURA UŻYTKÓW GRUNTOWYCH STANOWIĄCYCH WŁASNOŚĆ POWIATÓW według stanu na dzień 01.01.2017 r.



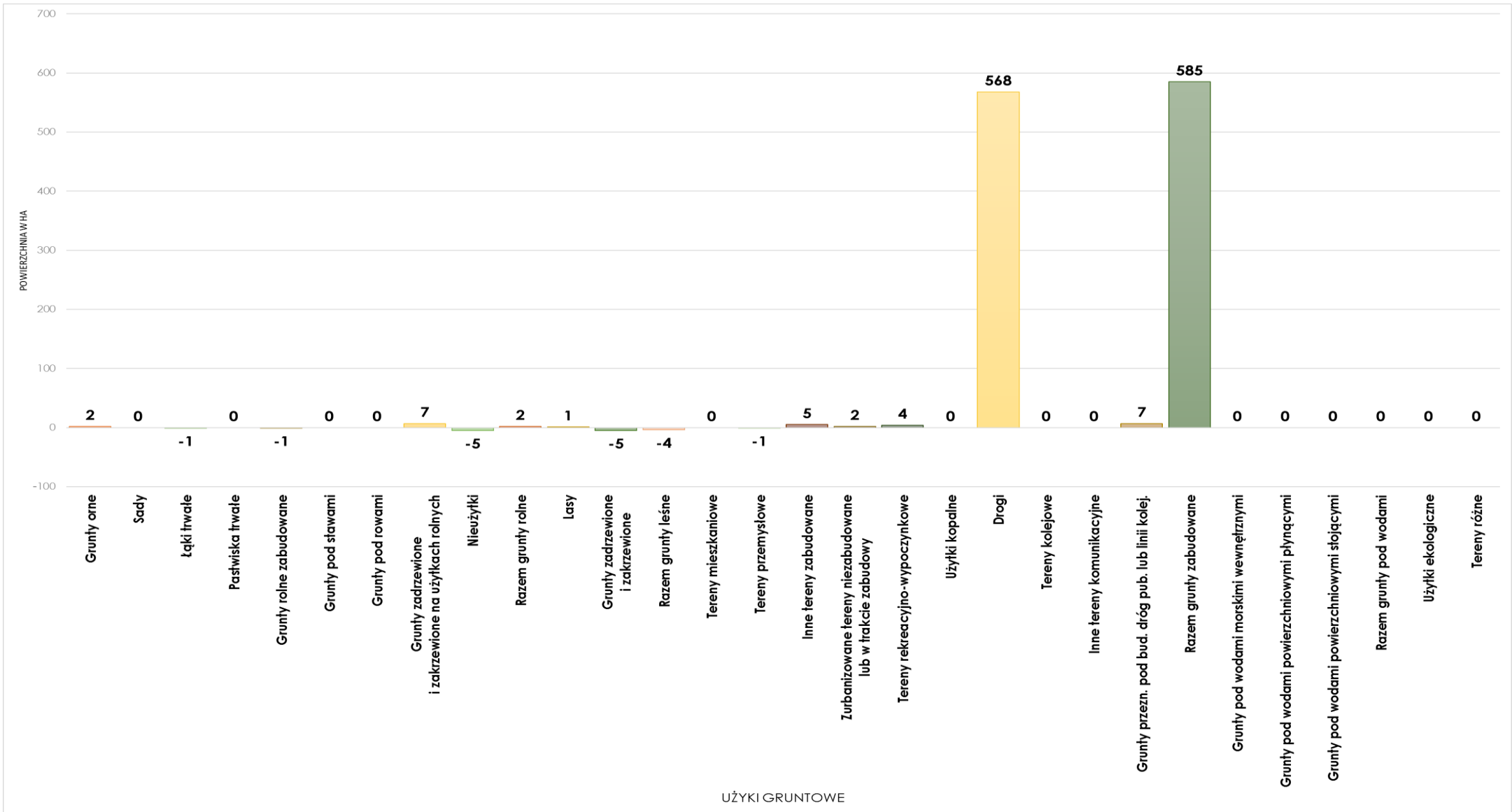


STRUKTURA UŻYTKÓW GRUNTOWYCH STANOWIĄCYCH WŁASNOŚĆ POWIATÓW według stanu na dzień 01.01.2018 r.



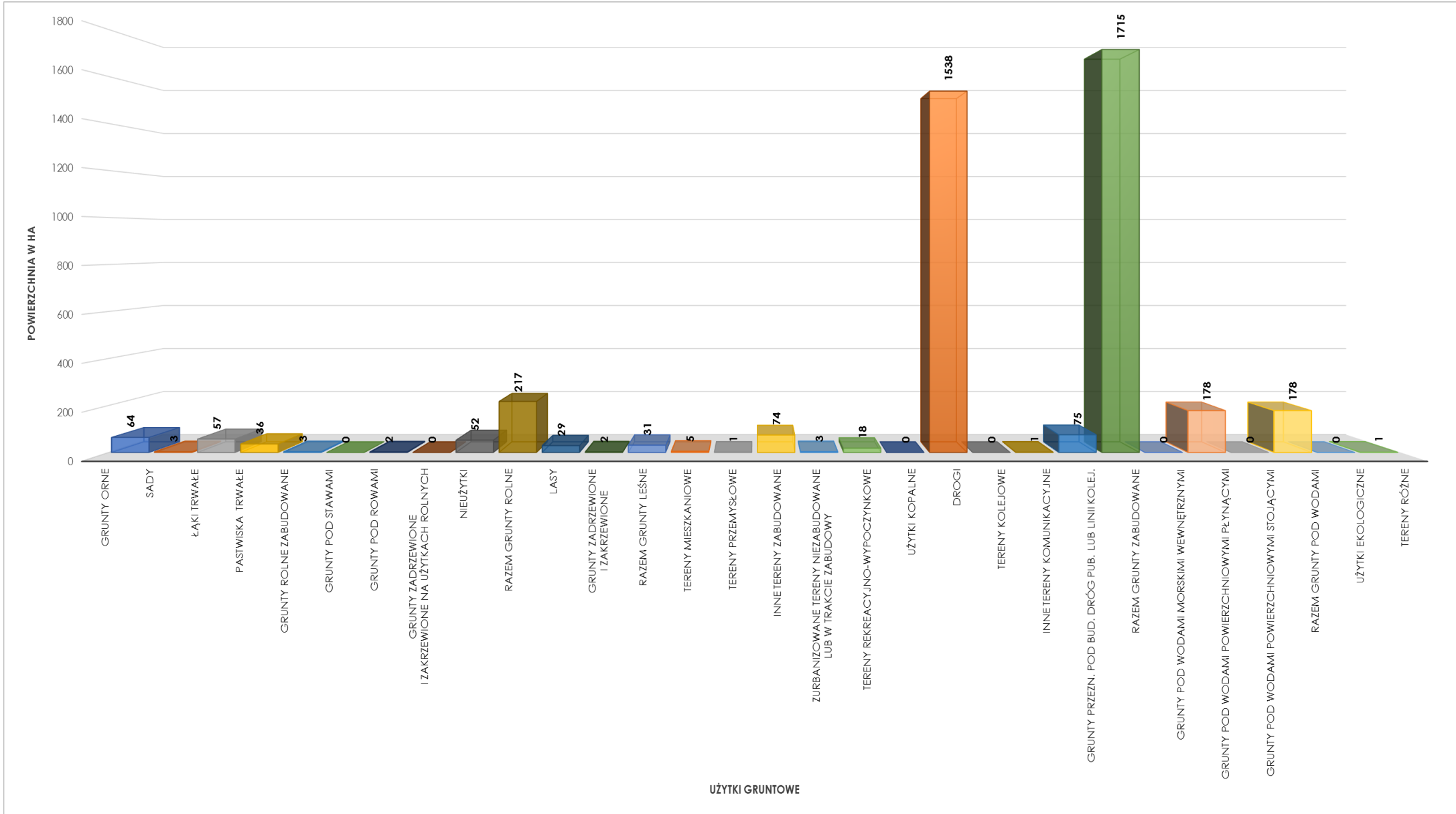


STRUKTURA ZMIAN UŻYTKÓW GRUNTOWYCH STANOWIĄCYCH WŁASNOŚĆ POWIATÓW
W WOJEWÓDZTWIE KUJAWSKO-POMORSKIM
według stanu na dzień 01.01.2017 r. i 01.01.2018 r.



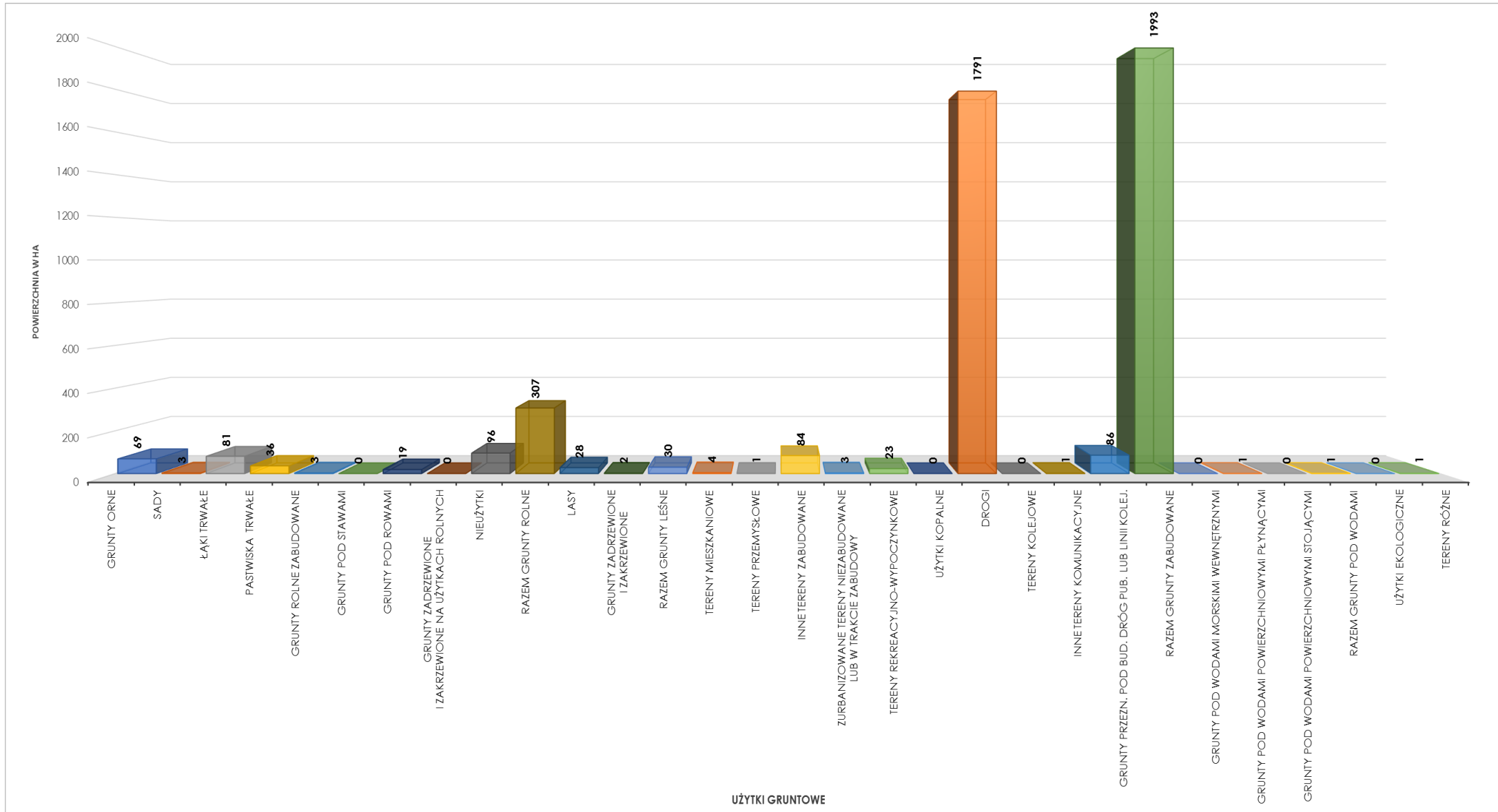


STRUKTURA UŻYTKÓW GRUNTOWYCH STANOWIĄCYCH WŁASNOŚĆ WOJEWÓDZTWA według stanu na dzień 01.01.2017 r.



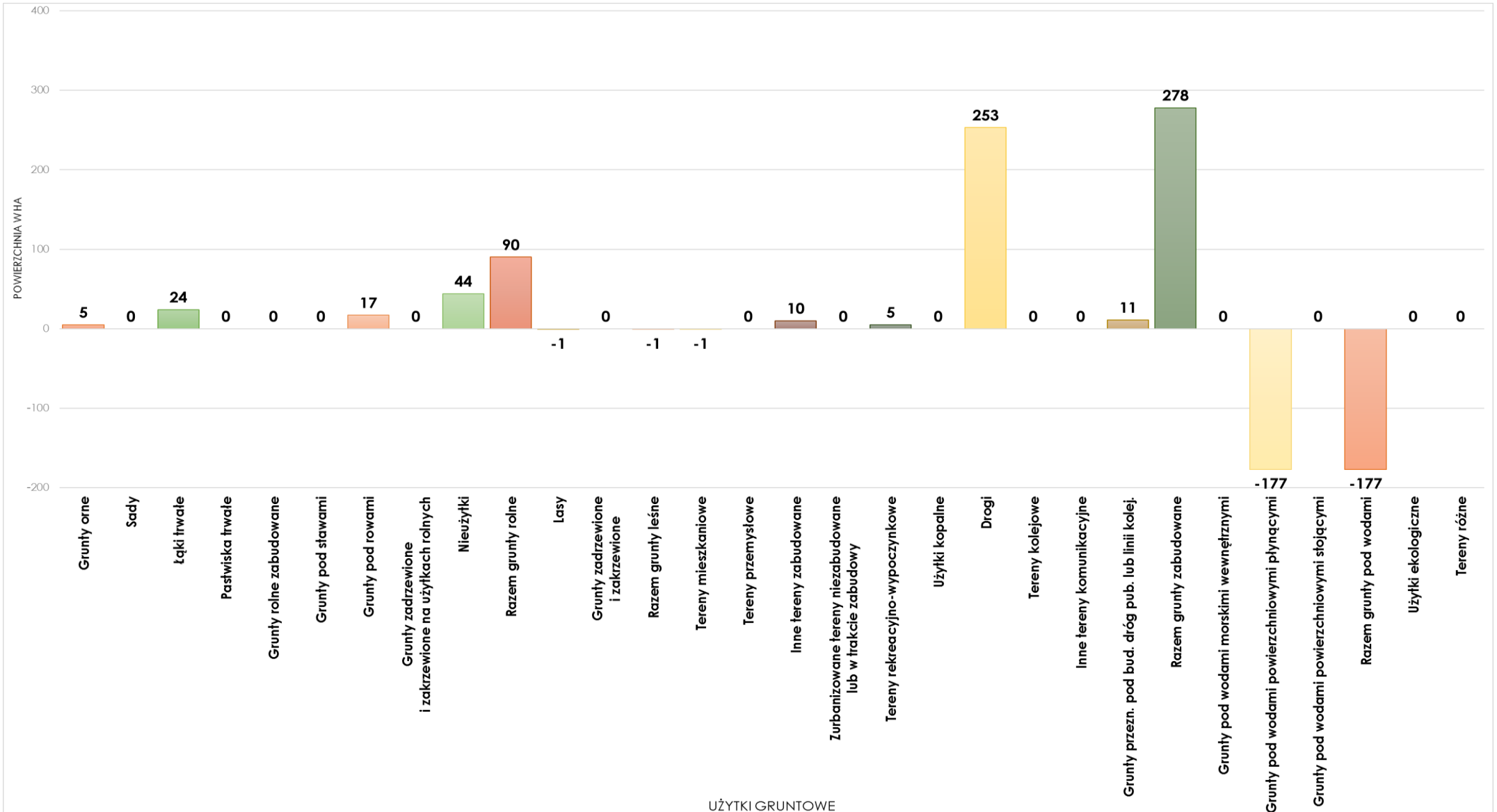


STRUKTURA UŻYTKÓW GRUNTOWYCH STANOWIĄCYCH WŁASNOŚĆ **WOJEWÓDZTWA**
według stanu na dzień 01.01.2018 r.





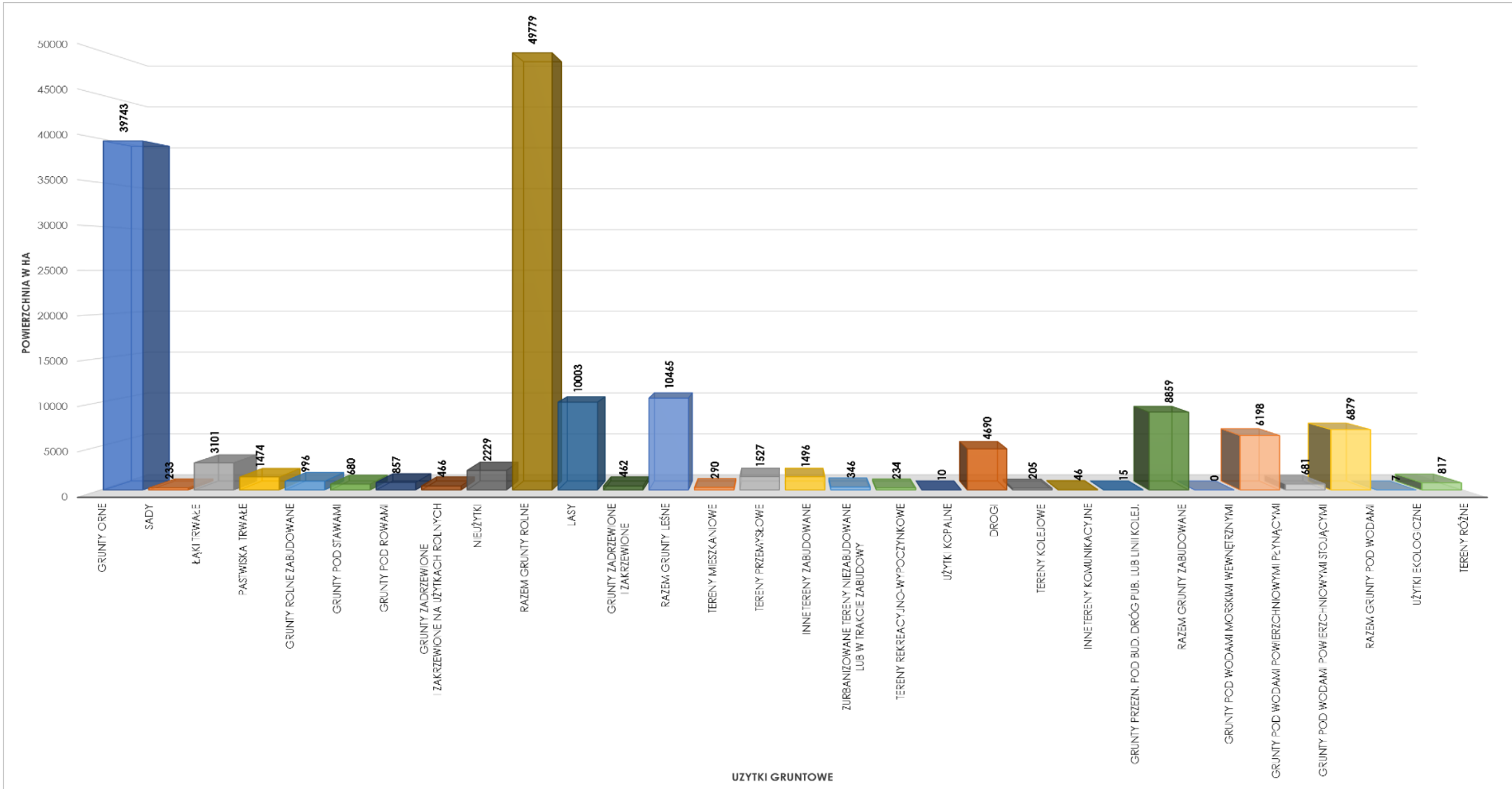
STRUKTURA ZMIAN UŻYTKÓW GRUNTOWYCH STANOWIĄCYCH WŁASNOŚĆ **WOJEWÓDZTWA**
W WOJEWÓDZTWIE KUJAWSKO-POMORSKIM
według stanu na dzień 01.01.2017 r. i 01.01.2018 r.





STRUKTURA UŻYTKÓW GRUNTOWYCH STANOWIĄCYCH WŁASNOŚĆ SPÓŁEK PRAWA HANDLOWEGO I INNYCH PODMIOTÓW EWIDENCYJNYCH NIEWYMIENIONYCH W GRUPACH REJESTROWYCH 1-14

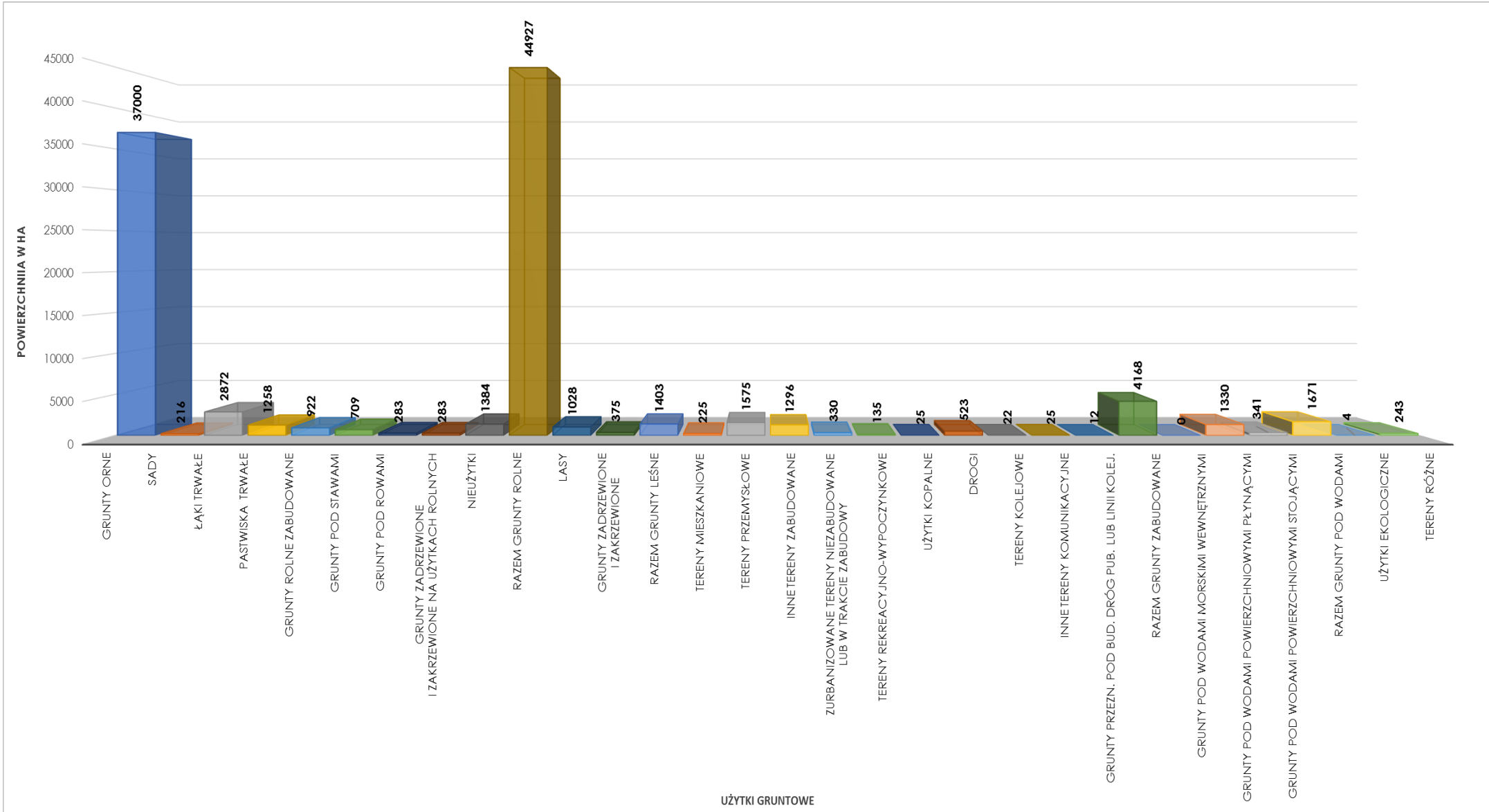
według stanu na dzień 01.01.2017 r.





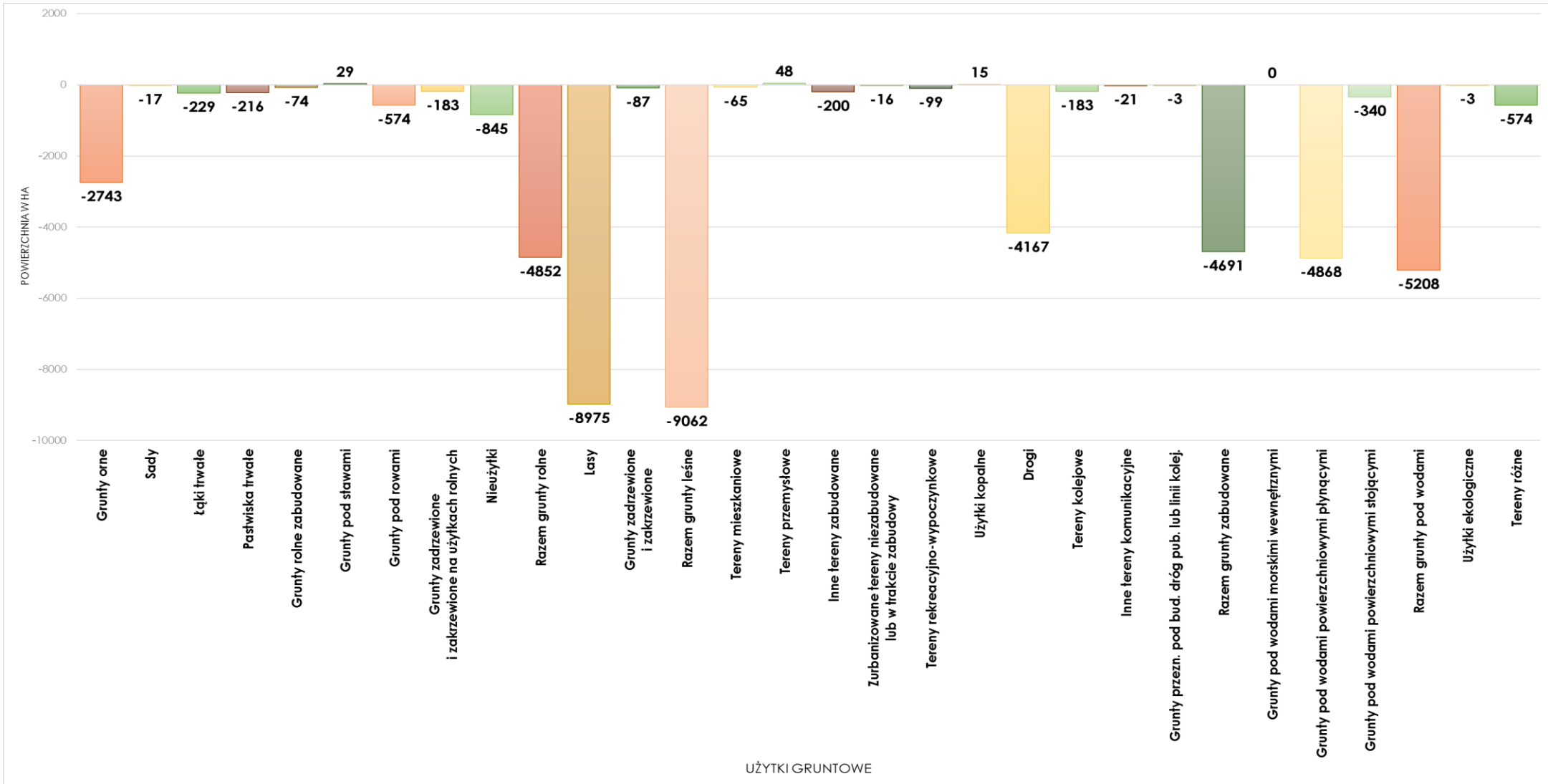
STRUKTURA UŻYTKÓW GRUNTOWYCH STANOWIĄCYCH WŁASNOŚĆ SPÓŁEK PRAWA HANDLOWEGO I INNYCH PODMIOTÓW EWIDENCYJNYCH NIEWYMIENIONYCH W GRUPACH REJESTROWYCH 1-14

według stanu na dzień 01.01.2018 r.





STRUKTURA ZMIAN UŻYTKÓW GRUNTOWYCH STANOWIĄCYCH WŁASNOŚĆ **SPÓŁEK PRAWA HANDLOWEGO I INNYCH**
PODMIOTÓW EWIDENCYJNYCH NIETYTUŁOWANYCH W GRUPACH REJESTROWYCH 1-14
W WOJEWÓDZTWIE KUJAWSKO-POMORSKIM
według stanu na dzień 01.01.2017 r. i 01.01.2018 r.





PROCENTOWY UDZIAŁ GRUNTÓW STANOWIĄCYCH WŁASNOŚĆ
SKARBU PAŃSTWA W OGÓLNEJ POWIERZCHNI POWIATU
według stanu na dzień 01.01.2018 r.



	9% - 20% (6)
	21% - 30% (11)
	31% - 50% (7)
	51% - 61% (2)

Tabela nr 1: Udział gruntów stanowiących własność **SKARBU PAŃSTWA** w ogólnej powierzchni powiatu wg stanu na dzień 01.01.2018 r.

Lp.	TERYT	NAZWA POWIATU	POWIERZCHNIA CAŁKOWITA		%
			WŁASNOŚĆ SKARBU PAŃSTWA	POWIATU	
1	0411	RADZIEJOWSKI	5696	60680	9
2	0417	WĄBRZESKI	5773	49915	12
3	0401	ALEKSANDROWSKI	5728	47464	12
4	0462	M. GRUDZIĄDZ	1022	5777	18
5	0412	RYPIŃSKI	10706	58648	18
6	0404	CHEŁMIŃSKI	9733	52588	19
7	0405	GOLUBSKO-DOBZYŃSKI	13258	61149	22
8	0408	LIPNOWSKI	22392	101616	22
9	0409	MOGILEŃSKI	15625	67245	23
10	0407	INOWROCŁAWSKI	29811	122424	24
11	0418	WŁOCŁAWSKI	36117	147237	25
12	0406	GRUDZIĄDZKI	17844	72477	25
13	0402	BRODNICKI	25784	103982	25
14	0419	ŻNIŃSKI	28326	98148	29
15	0410	NAKIELSKI	39623	111787	35
16	0413	SĘPOLEŃSKI	29628	78962	38
17	0463	M. TORUŃ	4768	11574	41
18	0415	TORUŃSKI	51689	122721	42
19	0414	ŚWIECKI	63578	146999	43
20	0461	M. BYDGOSZCZ	8345	17597	47
21	0403	BYDGOSKI	68371	139096	49
22	0416	TUCHOLSKI	55380	107509	52
23	0464	M. WŁOCŁAWEK	5113	8432	61



Procentowa zmiana udziału gruntów stanowiących
własność **SKARBU PAŃSTWA** w ogólnej powierzchni powiatu
SPADEK/WZROST W STOSUNKU DO STANU Z DNIA 01.01.2017 r.

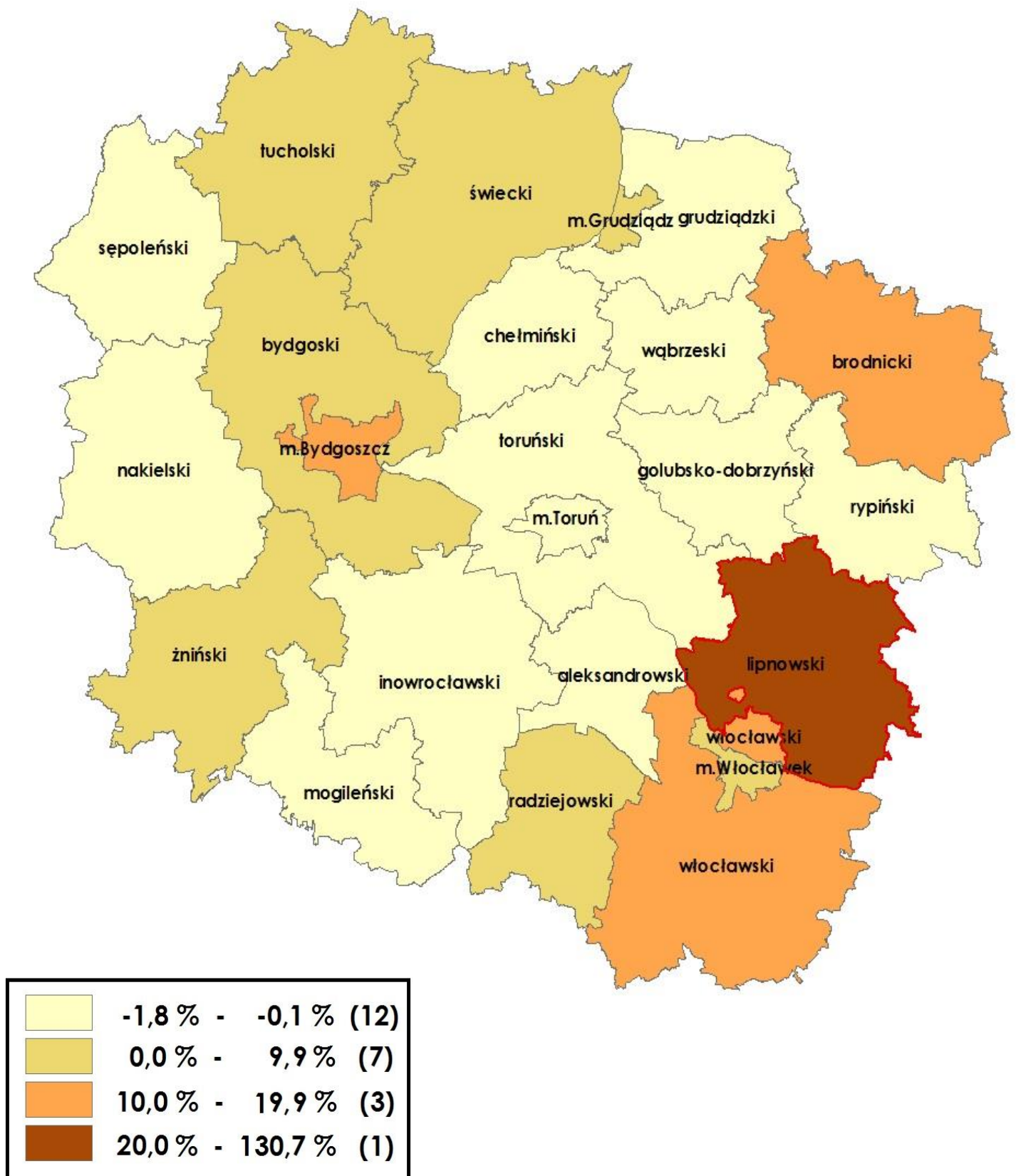


Tabela nr 1.1: Spadek/wzrost udziału gruntów stanowiących własność **SKARBU PAŃSTWA** w stosunku do stanu na dzień 01.01.2017 r.

Lp.	TERYT	NAZWA POWIATU	POWIERZCHNIA WŁASNOŚCI SKARBU PAŃSTWA		WZROST SPADEK	%
			2018	2017		
1	0409	MOGILEŃSKI	15625	15912	-287	-1,8
2	0417	WĄBRZESKI	5773	5847	-74	-1,3
3	0410	NAKIELSKI	39623	40111	-488	-1,2
4	0406	GRUDZIĄDZKI	17844	18021	-177	-1,0
5	0404	CHEŁMIŃSKI	9733	9770	-37	-0,4
6	0463	M. TORUŃ	4768	4785	-17	-0,4
7	0401	ALEKSANDROWSKI	5728	5745	-17	-0,3
8	0407	INOWROCŁAWSKI	29811	29899	-88	-0,3
9	0413	SĘPOLEŃSKI	29628	29688	-60	-0,2
10	0412	RYPIŃSKI	10706	10716	-10	-0,1
11	0415	TORUŃSKI	51689	51727	-38	-0,1
12	0405	GOLUBSKO-DOBZYŃSKI	13258	13267	-9	-0,1
13	0414	ŚWIECKI	63578	63584	-6	0,0
14	0403	BYDGOSKI	68371	68337	34	0,0
15	0416	TUCHOLSKI	55380	55326	54	0,1
16	0419	ŻNIŃSKI	28326	28244	82	0,3
17	0411	RADZIEJOWSKI	5696	5641	55	1,0
18	0464	M. WŁOCŁAWEK	5113	5003	110	2,2
19	0462	M. GRUDZIĄDZ	1022	990	32	3,2
20	0402	BRODNICKI	25784	23286	2498	10,7
21	0418	WŁOCŁAWSKI	36117	32576	3541	10,9
22	0461	M. BYDGOSZCZ	8345	7455	890	11,9
23	0408	LIPNOWSKI	22392	9706	12686	130,7



PROCENTOWY UDZIAŁ GRUNTÓW STANOWIĄCYCH WŁASNOŚĆ
GMIN W OGÓLNEJ POWIERZCHNI POWIATU
według stanu na dzień 01.01.2018 r.





	2 % - 14 % (19)
	15 % - 35 % (4)

Tabela nr 2: Udział gruntów stanowiących własność **GMIN** w ogólnej powierzchni powiatu wg stanu na dzień 01.01.2018 r.

Lp.	TERYT	NAZWA POWIATU	POWIERZCHNIA CAŁKOWITA		%
			WŁASNOŚĆ GMIN	POWIATU	
1	0411	RADZIEJOWSKI	913	60680	2
2	0408	LIPNOWSKI	1572	101616	2
3	0416	TUCHOLSKI	1833	107509	2
4	0418	WŁOCŁAWSKI	2693	147237	2
5	0406	GRUDZIĄDZKI	1411	72477	2
6	0414	ŚWIECKI	3034	146999	2
7	0415	TORUŃSKI	2548	122721	2
8	0405	GOLUBSKO-DOBRZYŃSKI	1312	61149	2
9	0402	BRODNICKI	2436	103982	2
10	0410	NAKIELSKI	2626	111787	2
11	0413	SĘPOLEŃSKI	1893	78962	2
12	0412	RYPIŃSKI	1462	58648	2
13	0409	MOGILEŃSKI	1738	67245	3
14	0401	ALEKSANDROWSKI	1247	47464	3
15	0419	ŻNIŃSKI	2779	98148	3
16	0404	CHEŁMIŃSKI	1609	52588	3
17	0407	INOWROCŁAWSKI	3798	122424	3
18	0417	WĄBRZESKI	1570	49915	3
19	0403	BYDGOSKI	4679	139096	3
20	0464	M. WŁOCŁAWEK	1248	8432	15
21	0461	M. BYDGOSZCZ	4376	17597	25
22	0463	M. TORUŃ	3571	11574	31
23	0462	M. GRUDZIĄDZ	2010	5777	35



Procentowa zmiana udziału gruntów stanowiących
własność **GMIN** w ogólnej powierzchni powiatu
SPADEK/WZROST W STOSUNKU DO STANU Z DNIA 01.01.2017 r.






	-8,4 % - -0,1 %	(10)
	0,0 % - 10,9 %	(11)
	11,0 % - 1572,3 %	(2)

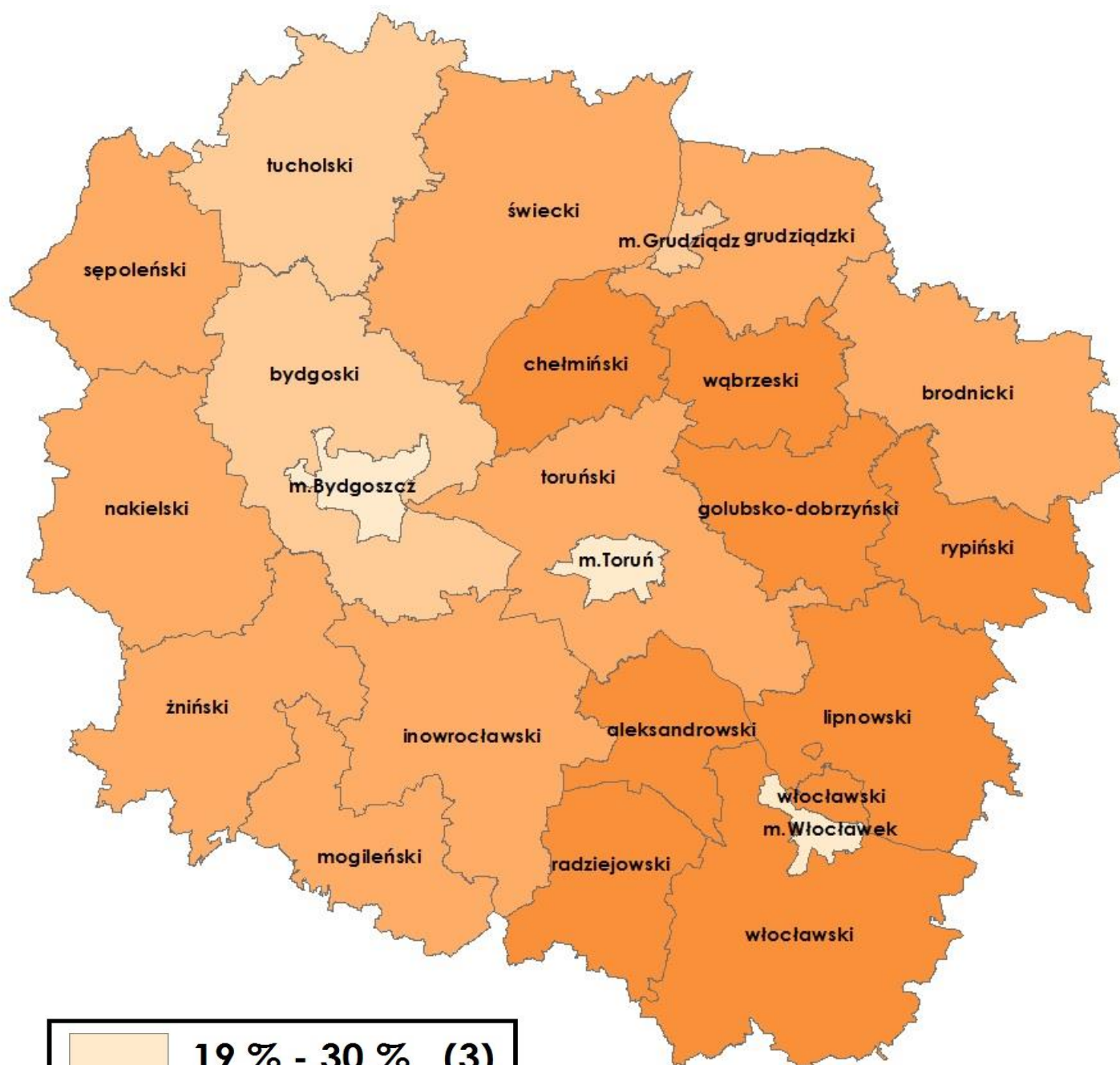


Tabela nr 2.1: Spadek/wzrost udziału gruntów stanowiących własność GMIN w stosunku do stanu na dzień 01.01.2017 r.

Lp.	TERYT	NAZWA POWIATU	POWIERZCHNIA WŁASNOŚCI GMIN		WZROST SPADEK	%
			2018	2017		
1	0464	M. WŁOCŁAWEK	1248	1362	-114	-8,4
2	0405	GOLUBSKO-DOBZYŃSKI	1312	1363	-51	-3,7
3	0462	M. GRUDZIĄDZ	2010	2040	-30	-1,5
4	0417	WĄBRZESKI	1570	1592	-22	-1,4
5	0461	M. BYDGOSZCZ	4376	4430	-54	-1,2
6	0404	CHEŁMIŃSKI	1609	1618	-9	-0,6
7	0410	NAKIELSKI	2626	2640	-14	-0,5
8	0409	MOGILEŃSKI	1738	1747	-9	-0,5
9	0412	RYPIŃSKI	1462	1469	-7	-0,5
10	0463	M. TORUŃ	3571	3586	-15	-0,4
11	0402	BRODNICKI	2436	2436	0	0,0
12	0414	ŚWIECKI	3034	3034	0	0,0
13	0416	TUCHOLSKI	1833	1832	1	0,1
14	0413	SĘPOLEŃSKI	1893	1888	5	0,3
15	0403	BYDGOSKI	4679	4664	15	0,3
16	0407	INOWROCŁAWSKI	3798	3780	18	0,5
17	0401	ALEKSANDROWSKI	1247	1241	6	0,5
18	0415	TORUŃSKI	2548	2508	40	1,6
19	0411	RADZIEJOWSKI	913	894	19	2,1
20	0419	ŻNIŃSKI	2779	2671	108	4,0
21	0406	GRUDZIĄDZKI	1411	1343	68	5,1
22	0418	WŁOCŁAWSKI	2693	177	2516	1421,5
23	0408	LIPNOWSKI	1572	94	1478	1572,3



PROCENTOWY UDZIAŁ GRUNTÓW STANOWIĄCYCH WŁASNOŚĆ
OSÓB FIZYCZNYCH W OGÓLNEJ POWIERZCHNI POWIATU
według stanu na dzień 01.01.2018 r.



19 % - 30 %	(3)
31 % - 49 %	(3)
50 % - 70 %	(9)
71 % - 86 %	(8)

Tabela nr 3: Udział gruntów stanowiących własność **OSÓB FIZYCZNYCH** w ogólnej powierzchni powiatu wg stanu na dzień 01.01.2018 r.

Lp.	TERYT	NAZWA POWIATU	POWIERZCHNIA CAŁKOWITA		%
			WŁASNOŚĆ OSÓB FIZYCZNYCH	POWIATU	
1	0463	M. TORUŃ	2227	11574	19
2	0461	M. BYDGOSZCZ	3407	17597	19
3	0464	M. WŁOCŁAWEK	1725	8432	20
4	0462	M. GRUDZIĄDZ	1768	5777	31
5	0403	BYDGOSKI	57045	139096	41
6	0416	TUCHOLSKI	46392	107509	43
7	0414	ŚWIECKI	74011	146999	50
8	0415	TORUŃSKI	64040	122721	52
9	0410	NAKIELSKI	58844	111787	53
10	0413	SĘPOLEŃSKI	43615	78962	55
11	0419	ŻNIŃSKI	61073	98148	62
12	0406	GRUDZIĄDZKI	46886	72477	65
13	0402	BRODNICKI	69218	103982	67
14	0407	INOWROCŁAWSKI	81875	122424	67
15	0409	MOGILEŃSKI	45201	67245	67
16	0418	WŁOCŁAWSKI	105454	147237	72
17	0404	CHEŁMIŃSKI	37981	52588	72
18	0405	GOLUBSKO-DOBRZYŃSKI	44602	61149	73
19	0408	LIPNOWSKI	75532	101616	74
20	0412	RYPIŃSKI	45047	58648	77
21	0417	WĄBRZESKI	39630	49915	79
22	0401	ALEKSANDROWSKI	39411	47464	83
23	0411	RADZIEJOWSKI	52180	60680	86



Procentowa zmiana udziału gruntów stanowiących własność **OSÓB FIZYCZNYCH** w ogólnej powierzchni powiatu SPADEK/WZROST W STOSUNKU DO STANU Z DNIA 01.01.2017 r.

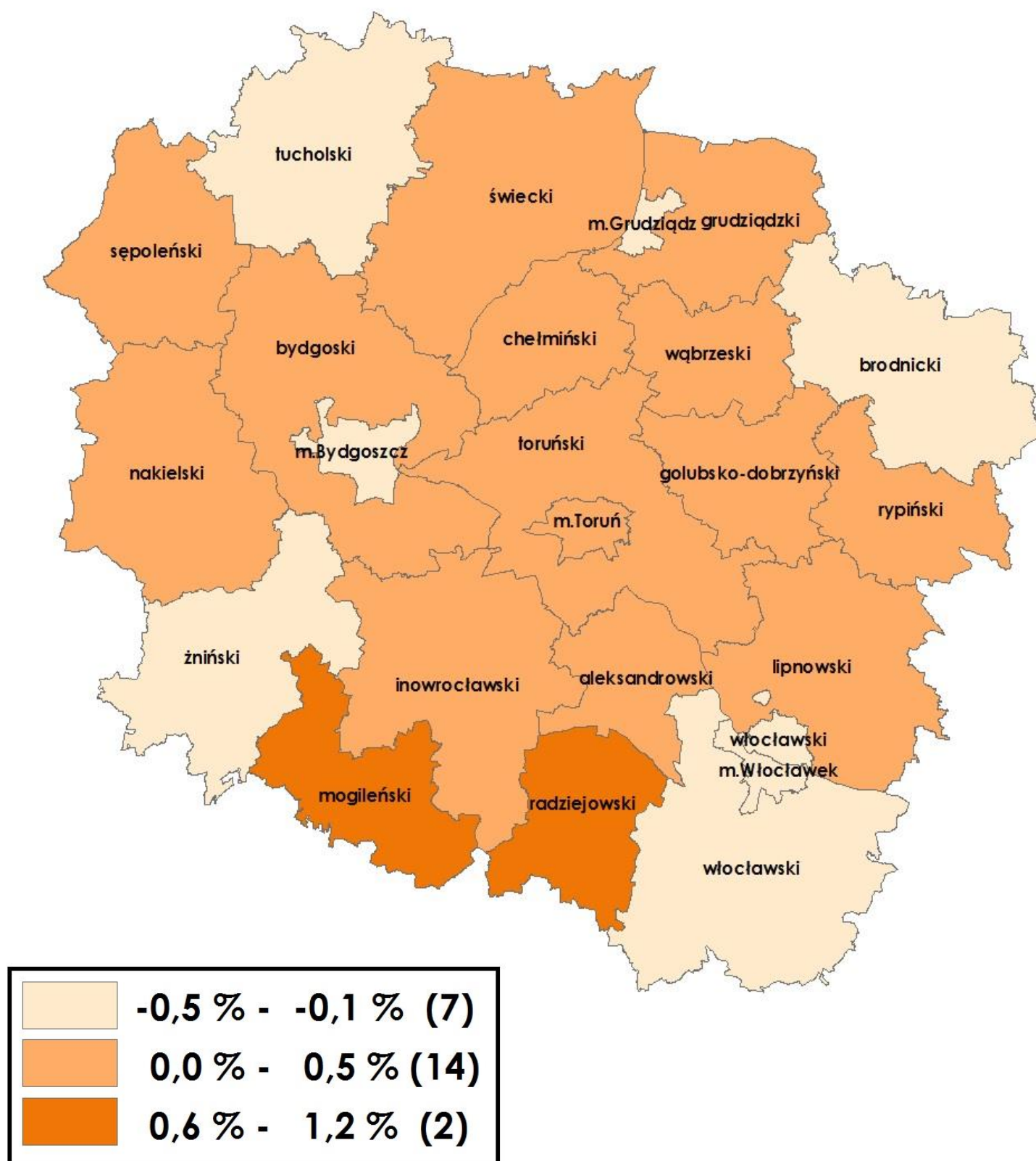


Tabela nr 3.1: Spadek/wzrost udziału gruntów stanowiących własność **OSÓB FIZYCZNYCH** w stosunku do stanu na dzień 01.01.2017 r.

Lp.	TERYT	NAZWA POWIATU	POWIERZCHNIA WŁASNOŚCI OSÓB FIZYCZNYCH		WZROST SPADEK	%
			2018	2017		
1	0464	M. WŁOCŁAWEK	1725	1733	-8	-0,5
2	0419	ŻNIŃSKI	61073	61306	-233	-0,4
3	0461	M. BYDGOSZCZ	3407	3412	-5	-0,1
4	0416	TUCHOLSKI	46392	46441	-49	-0,1
5	0402	BRODNICKI	69218	69265	-47	-0,1
6	0462	M. GRUDZIĄDZ	1768	1769	-1	-0,1
7	0418	WŁOCŁAWSKI	105454	105511	-57	-0,1
8	0410	NAKIELSKI	58844	58864	-20	0,0
9	0403	BYDGOSKI	57045	57059	-14	0,0
10	0415	TORUŃSKI	64040	64035	5	0,0
11	0406	GRUDZIĄDZKI	46886	46882	4	0,0
12	0414	ŚWIECKI	74011	74002	9	0,0
13	0404	CHEŁMIŃSKI	37981	37973	8	0,0
14	0401	ALEKSANDROWSKI	39411	39397	14	0,0
15	0412	RYPIŃSKI	45047	45022	25	0,1
16	0417	WĄBRZESKI	39630	39608	22	0,1
17	0407	INOWROCŁAWSKI	81875	81800	75	0,1
18	0405	GOLUBSKO-DOBRZYŃSKI	44602	44541	61	0,1
19	0413	SĘPOLEŃSKI	43615	43555	60	0,1
20	0408	LIPNOWSKI	75532	75382	150	0,2
21	0463	M. TORUŃ	2227	2219	8	0,4
22	0409	MOGILEŃSKI	45201	44904	297	0,7
23	0411	RADZIEJOWSKI	52180	51560	620	1,2

Tabela nr 4: Udział gruntów stanowiących własność **SPÓŁDZIELNI** w ogólnej powierzchni powiatu wg stanu na dzień 01.01.2018 r.

Lp.	TERYT	NAZWA POWIATU	POWIERZCHNIA CAŁKOWITA		%
			WŁASNOŚĆ SPÓŁDZIELNI	POWIATU	
1	0418	WŁOCŁAWSKI	25	147237	0,0
2	0405	GOLUBSKO-DOBZYŃSKI	17	61149	0,0
3	0413	SĘPOLEŃSKI	23	78962	0,0
4	0412	RYPIŃSKI	20	58648	0,0
5	0402	BRODNICKI	43	103982	0,0
6	0415	TORUŃSKI	179	122721	0,1
7	0419	ŻNIŃSKI	177	98148	0,2
8	0408	LIPNOWSKI	239	101616	0,2
9	0403	BYDGOSKI	429	139096	0,3
10	0411	RADZIEJOWSKI	199	60680	0,3
11	0401	ALEKSANDROWSKI	186	47464	0,4
12	0417	WĄBRZESKI	271	49915	0,5
13	0409	MOGILEŃSKI	393	67245	0,6
14	0414	ŚWIECKI	933	146999	0,6
15	0407	INOWROCŁAWSKI	831	122424	0,7
16	0462	M. GRUDZIĄDZ	47	5777	0,8
17	0461	M. BYDGOSZCZ	194	17597	1,1
18	0464	M. WŁOCŁAWEK	95	8432	1,1
19	0404	CHEŁMIŃSKI	707	52588	1,3
20	0416	TUCHOLSKI	1648	107509	1,5
21	0463	M. TORUŃ	252	11574	2,2
22	0406	GRUDZIĄDZKI	1621	72477	2,2
23	0410	NAKIELSKI	2675	111787	2,4



Procentowa zmiana udziału gruntów stanowiących własność **SPÓŁDZIELNI** w ogólnej powierzchni powiatu SPADEK/WZROST W STOSUNKU DO STANU Z DNIA 01.01.2017 r.

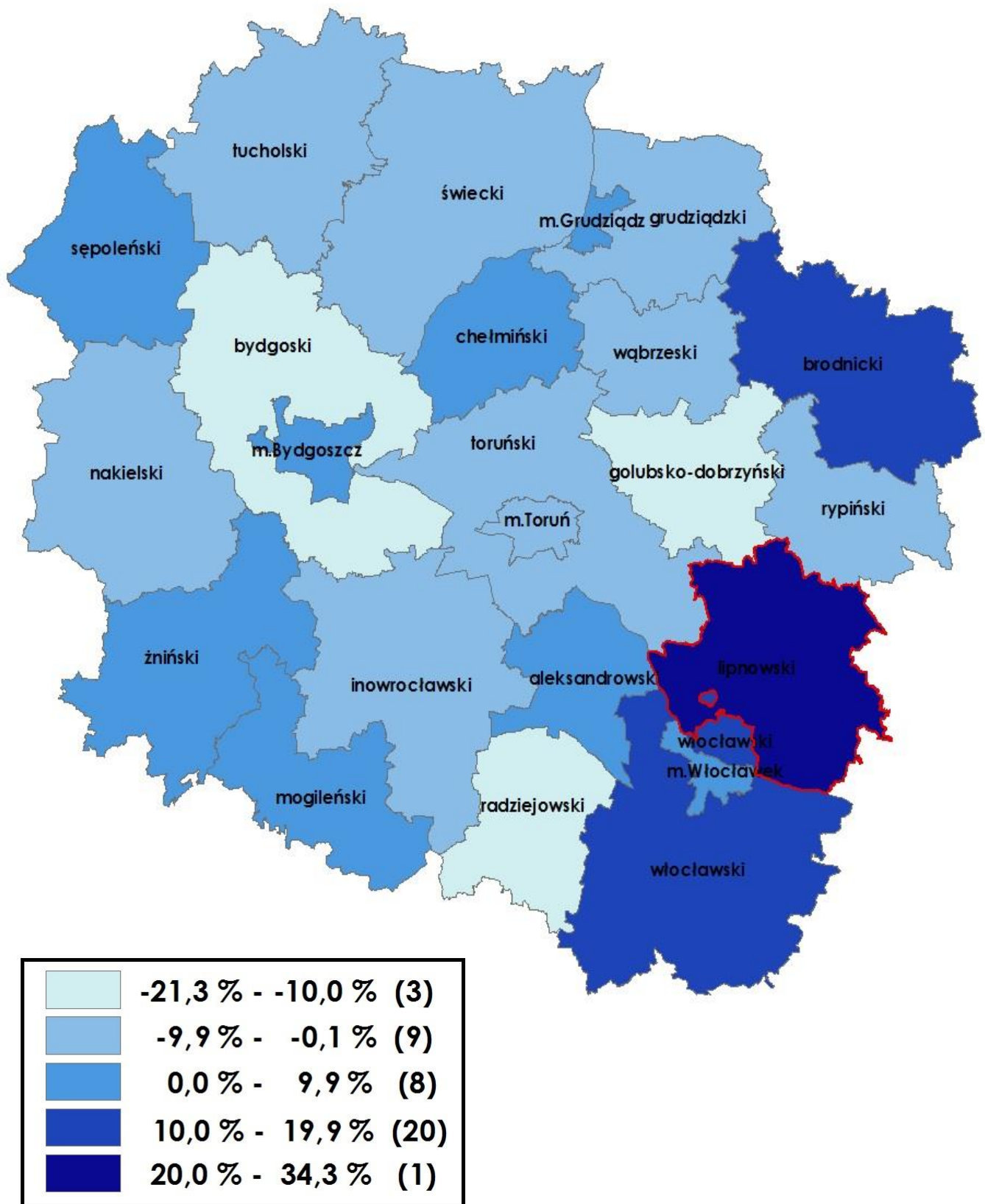


Tabela nr 4.1: Spadek/wzrost udziału gruntów stanowiących własność **SPÓŁDZIELNI** w stosunku do stanu na dzień 01.01.2017 r.

Lp.	TERYT	NAZWA POWIATU	POWIERZCHNIA WŁASNOŚCI SPÓŁDZIELNI		WZROST SPADEK	%
			2018	2017		
1	0403	BYDGOSKI	429	545	-116	-21,3
2	0405	GOLUBSKO-DOBZYŃSKI	17	20	-3	-15,0
3	0411	RADZIEJOWSKI	199	225	-26	-11,6
4	0412	RYPIŃSKI	20	21	-1	-4,8
5	0417	WĄBRZESKI	271	276	-5	-1,8
6	0463	M. TORUŃ	252	256	-4	-1,6
7	0407	INOWROCŁAWSKI	831	841	-10	-1,2
8	0414	ŚWIECKI	933	944	-11	-1,2
9	0415	TORUŃSKI	179	181	-2	-1,1
10	0410	NAKIELSKI	2675	2691	-16	-0,6
11	0416	TUCHOLSKI	1648	1657	-9	-0,5
12	0406	GRUDZIĄZKI	1621	1622	-1	-0,1
13	0401	ALEKSANDROWSKI	186	186	0	0,0
14	0404	CHEŁMIŃSKI	707	707	0	0,0
15	0409	MOGILEŃSKI	393	393	0	0,0
16	0413	SĘPOLEŃSKI	23	23	0	0,0
17	0419	ŻNIŃSKI	177	177	0	0,0
18	0462	M. GRUDZIĄDZ	47	47	0	0,0
19	0464	M. WŁOCŁAWEK	95	95	0	0,0
20	0461	M. BYDGOSZCZ	194	193	1	0,5
21	0402	BRODNICKI	43	39	4	10,3
22	0418	WŁOCŁAWSKI	25	21	4	19,0
23	0408	LIPNOWSKI	239	178	61	34,3



PROCENTOWY UDZIAŁ GRUNTÓW STANOWIĄCYCH WŁASNOŚĆ **KOŚCIOŁÓW
I ZWIĄZKÓW WYZNANIOWYCH** W OGÓLNEJ POWIERZCHNI POWIATU
według stanu na dzień 01.01.2018 r.

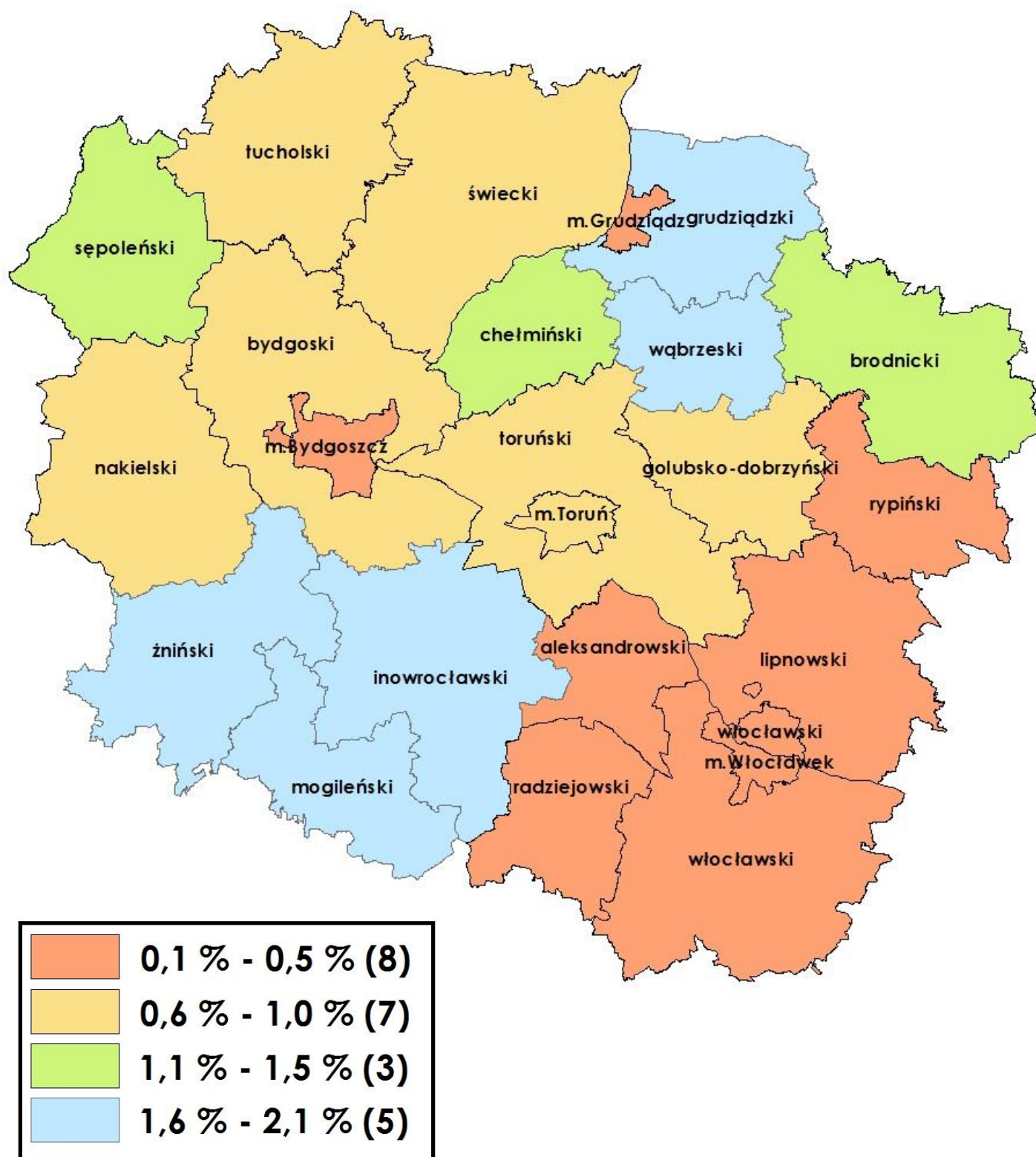


Tabela nr 5: Udział gruntów stanowiących własność **KOŚCIOŁÓW I ZW. WYZNANIOWYCH** w ogólnej powierzchni powiatu wg stanu na dzień 01.01.2018 r.

Lp.	TERYT	NAZWA POWIATU	POWIERZCHNIA CAŁKOWITA		%
			WŁASNOŚĆ KOŚCIOŁÓW I ZW. WYZNANIOWYCH	POWIATU	
1	0412	RYPIŃSKI	55	58648	0,1
2	0408	LIPNOWSKI	125	101616	0,1
3	0411	RADZIEJOWSKI	144	60680	0,2
4	0401	ALEKSANDROWSKI	133	47464	0,3
5	0418	WŁOCŁAWSKI	465	147237	0,3
6	0464	M. WŁOCŁAWEK	32	8432	0,4
7	0462	M. GRUDZIĄDZ	26	5777	0,5
8	0461	M. BYDGOSZCZ	93	17597	0,5
9	0415	TORUŃSKI	736	122721	0,6
10	0405	GOLUBSKO-DOBRZYŃSKI	408	61149	0,7
11	0463	M. TORUŃ	82	11574	0,7
12	0414	ŚWIECKI	1103	146999	0,8
13	0403	BYDGOSKI	1077	139096	0,8
14	0410	NAKIELSKI	954	111787	0,9
15	0416	TUCHOLSKI	1090	107509	1,0
16	0402	BRODNICKI	1145	103982	1,1
17	0404	CHEŁMIŃSKI	649	52588	1,2
18	0413	SĘPOLEŃSKI	1106	78962	1,4
19	0419	ŻNIŃSKI	1758	98148	1,8
20	0406	GRUDZIĄDZKI	1375	72477	1,9
21	0417	WĄBRZESKI	964	49915	1,9
22	0407	INOWROCŁAWSKI	2368	122424	1,9
23	0409	MOGILEŃSKI	1389	67245	2,1



Procentowa zmiana udziału gruntów stanowiących
własność **KOŚCIOŁÓW I ZW. WYZNANIOWYCH** w ogólnej powierzchni powiatu
SPADEK/WZROST W STOSUNKU DO STANU Z DNIA 01.01.2017 r.

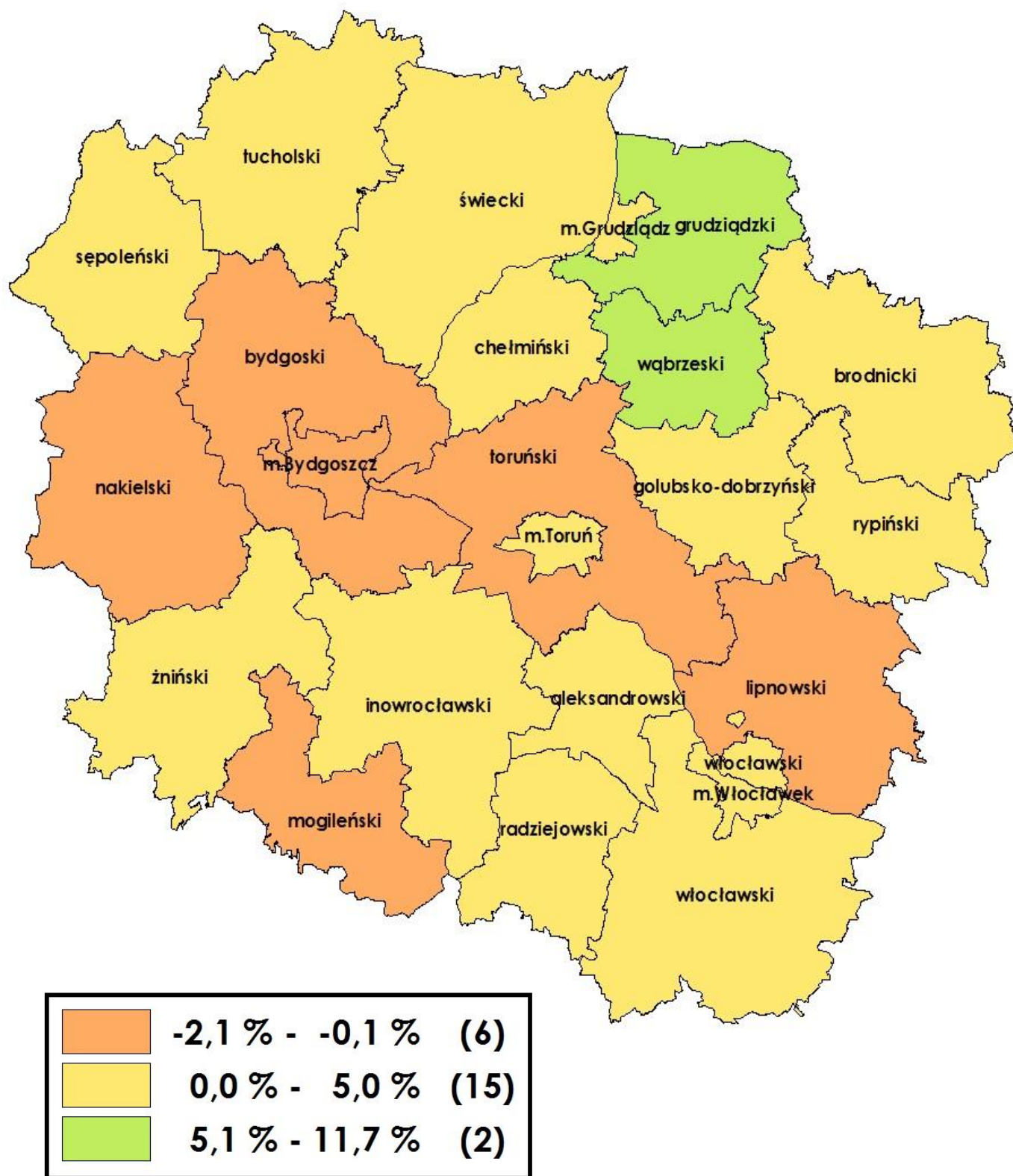




Tabela nr 5.1: Spadek/wzrost udziału gruntów stanowiących własność
KOŚCIOŁÓW I ZW. WYZNANIOWYCH w stosunku do stanu na dzień 01.01.2017 r.

Lp.	TERYT	NAZWA POWIATU	POWIERZCHNIA WŁASNOŚCI KOŚCIOŁÓW I ZW. WYZNANIOWYCH		WZROST SPADEK	%
			2018	2017		
1	0461	M. BYDGOSZCZ	93	95	-2	-2,1
2	0410	NAKIELSKI	954	963	-9	-0,9
3	0408	LIPNOWSKI	125	126	-1	-0,8
4	0415	TORUŃSKI	736	739	-3	-0,4
5	0409	MOGILEŃSKI	1389	1391	-2	-0,1
6	0403	BYDGOSKI	1077	1078	-1	-0,1
7	0402	BRODNICKI	1145	1145	0	0,0
8	0407	INOWROCŁAWSKI	2368	2368	0	0,0
9	0411	RADZIEJOWSKI	144	144	0	0,0
10	0413	SĘPOLEŃSKI	1106	1106	0	0,0
11	0414	ŚWIECKI	1103	1103	0	0,0
12	0416	TUCHOLSKI	1090	1090	0	0,0
13	0418	WŁOCŁAWSKI	465	465	0	0,0
14	0419	ŻNIŃSKI	1758	1758	0	0,0
15	0462	M. GRUDZIĄDZ	26	26	0	0,0
16	0463	M. TORUŃ	82	82	0	0,0
17	0404	CHEŁMIŃSKI	649	647	2	0,3
18	0405	GOLUBSKO-DOBRZYŃSKI	408	406	2	0,5
19	0401	ALEKSANDROWSKI	133	132	1	0,8
20	0412	RYPIŃSKI	55	54	1	1,9
21	0464	M. WŁOCŁAWEK	32	31	1	3,2
22	0406	GRUDZIĄDZKI	1375	1277	98	7,7
23	0417	WĄBRZESKI	964	863	101	11,7



PROCENTOWY UDZIAŁ GRUNTÓW STANOWIĄCYCH WŁASNOŚĆ
POWIATÓW W OGÓLNEJ POWIERZCHNI POWIATU
według stanu na dzień 01.01.2018 r.

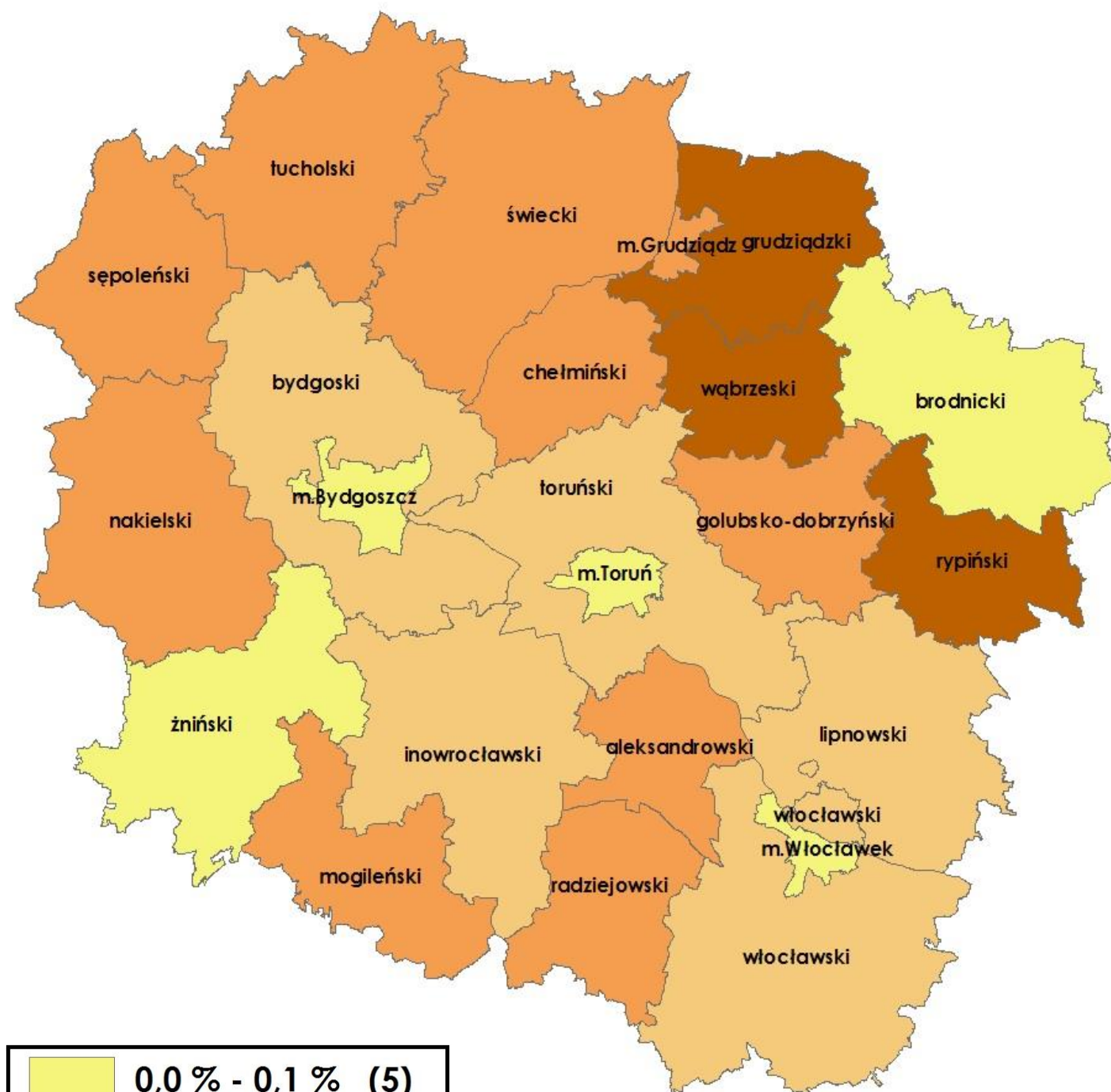


Tabela nr 6: Udział gruntów stanowiących własność **POWIATÓW** w ogólnej powierzchni powiatu wg stanu na dzień 01.01.2018 r.

Lp.	TERYT	NAZWA POWIATU	POWIERZCHNIA CAŁKOWITA		%
			WŁASNOŚĆ POWIATÓW	POWIATU	
1	0463	M. TORUŃ	0	11574	0,0
2	0464	M. WŁOCŁAWEK	0	8432	0,0
3	0419	ŻNIŃSKI	66	98148	0,1
4	0461	M. BYDGOSZCZ	15	17597	0,1
5	0402	BRODNICKI	103	103982	0,1
6	0403	BYDGOSKI	218	139096	0,2
7	0415	TORUŃSKI	274	122721	0,2
8	0407	INOWROCŁAWSKI	356	122424	0,3
9	0418	WŁOCŁAWSKI	501	147237	0,3
10	0408	LIPNOWSKI	351	101616	0,3
11	0462	M. GRUDZIĄDZ	21	5777	0,4
12	0404	CHEŁMIŃSKI	205	52588	0,4
13	0409	MOGILEŃSKI	275	67245	0,4
14	0411	RADZIEJOWSKI	254	60680	0,4
15	0410	NAKIELSKI	475	111787	0,4
16	0414	ŚWIECKI	672	146999	0,5
17	0405	GOLUBSKO-DOBRZYŃSKI	301	61149	0,5
18	0416	TUCHOLSKI	534	107509	0,5
19	0413	SĘPOLEŃSKI	404	78962	0,5
20	0401	ALEKSANDROWSKI	258	47464	0,5
21	0406	GRUDZIĄDZKI	451	72477	0,6
22	0412	RYPIŃSKI	385	58648	0,7
23	0417	WĄBRZESKI	330	49915	0,7



Procentowa zmiana udziału gruntów stanowiących własność **POWIATÓW** w ogólnej powierzchni powiatu SPADEK/WZROST W STOSUNKU DO STANU Z DNIA 01.01.2017 r.



	-2,0 % - -0,1 % (3)
	0,0 % - 10,9 % (16)
	11,0 % - 35,9 % (3)
	36,0 % - 127,6 % (2)

Tabela nr 6.1: Spadek/wzrost udziału gruntów stanowiących własność **POWIATÓW** w stosunku do stanu na dzień 01.01.2017 r.

Lp.	TERYT	NAZWA POWIATU	POWIERZCHNIA WŁASNOŚCI POWIATÓW		WZROST SPADEK	%
			2018	2017		
1	0412	RYPIŃSKI	385	393	-8	-2,0
2	0413	SĘPOLEŃSKI	404	411	-7	-1,7
3	0417	WĄBRZESKI	330	331	-1	-0,3
4	0402	BRODNICKI	103	103	0	0,0
5	0405	GOLUBSKO-DOBRZYŃSKI	301	301	0	0,0
6	0461	M. BYDGOSZCZ	15	15	0	0,0
7	0462	M. GRUDZIĄDZ	21	21	0	0,0
8	0463	M. TORUŃ	0	0	0	0,0
9	0464	M. WŁOCŁAWEK	0	0	0	0,0
10	0416	TUCHOLSKI	534	533	1	0,2
11	0414	ŚWIECKI	672	670	2	0,3
12	0401	ALEKSANDROWSKI	258	257	1	0,4
13	0410	NAKIELSKI	475	473	2	0,4
14	0415	TORUŃSKI	274	272	2	0,7
15	0406	GRUDZIĄDZKI	451	442	9	2,0
16	0407	INOWROCŁAWSKI	356	339	17	5,0
17	0411	RADZIEJOWSKI	254	235	19	8,1
18	0409	MOGILEŃSKI	275	251	24	9,6
19	0404	CHEŁMIŃSKI	205	182	23	12,6
20	0403	BYDGOSKI	218	191	27	14,1
21	0418	WŁOCŁAWSKI	501	375	126	33,6
22	0419	ŻNIŃSKI	66	29	37	127,6
23	0408	LIPNOWSKI	351	42	309	735,7



PROCENTOWY UDZIAŁ GRUNTÓW STANOWIĄCYCH WŁASNOŚĆ
WOJEWÓDZTWA W OGÓLNEJ POWIERZCHNI POWIATU
według stanu na dzień 01.01.2018 r.



	< 0,1 % (3)
	0,1 % - 0,1 % (11)
	0,2 % - 0,2 % (8)
	0,3 % - 0,8 % (1)

Tabela nr 7: Udział gruntów stanowiących własność **WOJEWÓDZTWA** w ogólnej powierzchni powiatu wg stanu na dzień 01.01.2018 r.

Lp.	TERYT	NAZWA POWIATU	POWIERZCHNIA CAŁKOWITA		%
			WŁASNOŚĆ WOJEWÓDZTWA	POWIATU	
1	0402	BRODNICKI	25	103982	0,0
2	0462	M. GRUDZIĄDZ	2	5777	0,0
3	0412	RYPIŃSKI	27	58648	0,0
4	0405	GOLUBSKO-DOBRZYŃSKI	31	61149	0,1
5	0403	BYDGOSKI	93	139096	0,1
6	0406	GRUDZIĄDZKI	53	72477	0,1
7	0408	LIPNOWSKI	76	101616	0,1
8	0415	TORUŃSKI	133	122721	0,1
9	0416	TUCHOLSKI	132	107509	0,1
10	0410	NAKIELSKI8/	141	111787	0,1
11	0413	SĘPOLEŃSKI	101	78962	0,1
12	0411	RADZIEJOWSKI	82	60680	0,1
13	0414	ŚWIECKI	214	146999	0,1
14	0404	CHEŁMIŃSKI	77	52588	0,1
15	0419	ŻNIŃSKI	161	98148	0,2
16	0461	M. BYDGOSZCZ	29	17597	0,2
17	0418	WŁOCŁAWSKI	259	147237	0,2
18	0401	ALEKSANDROWSKI	93	47464	0,2
19	0407	INOWROCŁAWSKI	241	122424	0,2
20	0417	WĄBRZESKI	106	49915	0,2
21	0464	M. WŁOCŁAWEK	18	8432	0,2
22	0409	MOGILEŃSKI	147	67245	0,2
23	0463	M. TORUŃ	91	11574	0,8



Procentowa zmiana udziału gruntów stanowiących
własność **WOJEWÓDZTWA** w ogólnej powierzchni powiatu
SPADEK/WZROST W STOSUNKU DO STANU Z DNIA 01.01.2017 r.

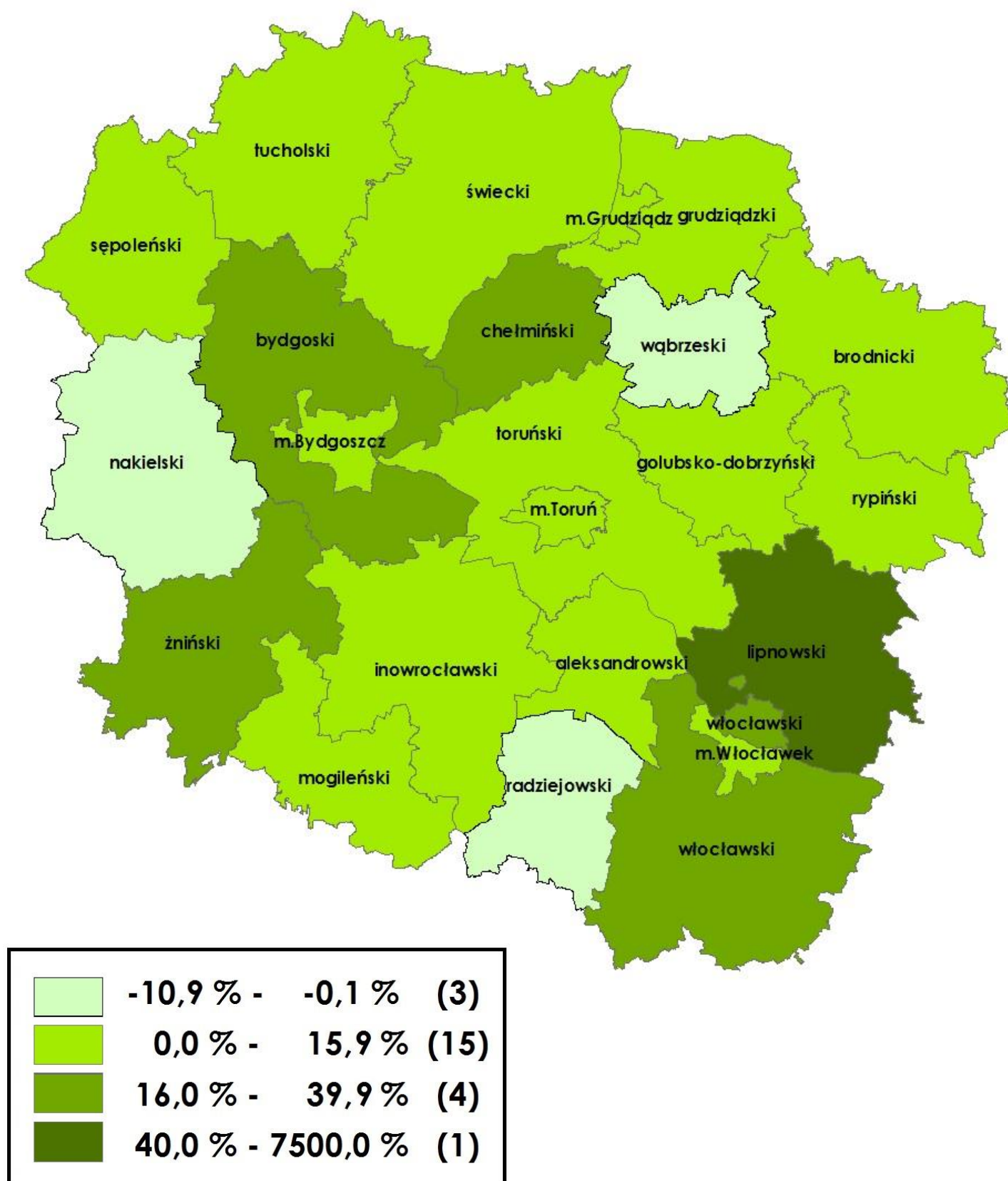


Tabela nr 7.1: Spadek/wzrost udziału gruntów stanowiących własność **WOJEWÓDZTWA** w stosunku do stanu na dzień 01.01.2017 r.

Lp.	TERYT	NAZWA POWIATU	POWIERZCHNIA WŁASNOŚCI WOJEWÓDZTWA		WZROST SPADEK	%
			2018	2017		
1	0417	WĄBRZESKI	106	119	-13	-10,9
2	0411	RADZIEJOWSKI	82	89	-7	-7,9
3	0410	NAKIELSKI	141	144	-3	-2,1
4	0402	BRODNICKI	25	25	0	0,0
5	0405	GOLUBSKO-DOBRZYŃSKI	31	31	0	0,0
6	0406	GRUDZIĄDZKI	53	53	0	0,0
7	0412	RYPIŃSKI	27	27	0	0,0
8	0416	TUCHOLSKI	132	132	0	0,0
9	0462	M. GRUDZIĄDZ	2	2	0	0,0
10	0463	M. TORUŃ	91	91	0	0,0
11	0464	M. WŁOCŁAWEK	18	18	0	0,0
12	0413	SĘPOLEŃSKI	101	100	1	1,0
13	0401	ALEKSANDROWSKI	93	92	1	1,1
14	0407	INOWROCŁAWSKI	241	238	3	1,3
15	0409	MOGILEŃSKI	147	144	3	2,1
16	0414	ŚWIECKI	214	208	6	2,9
17	0415	TORUŃSKI	133	129	4	3,1
18	0461	M. BYDGOSZCZ	29	27	2	7,4
19	0419	ŻNIŃSKI	161	136	25	18,4
20	0418	WŁOCŁAWSKI	259	209	50	23,9
21	0404	CHEŁMIŃSKI	77	59	18	30,5
22	0403	BYDGOSKI	93	68	25	36,8
23	0408	LIPNOWSKI	76	1	75	7500,0



PROCENTOWY UDZIAŁ GRUNTÓW STANOWIĄCYCH WŁASNOŚĆ
SPÓŁEK PRAWA HANDLOWEGO W OGÓLNEJ POWIERZCHNI POWIATU
według stanu na dzień 01.01.2018 r.

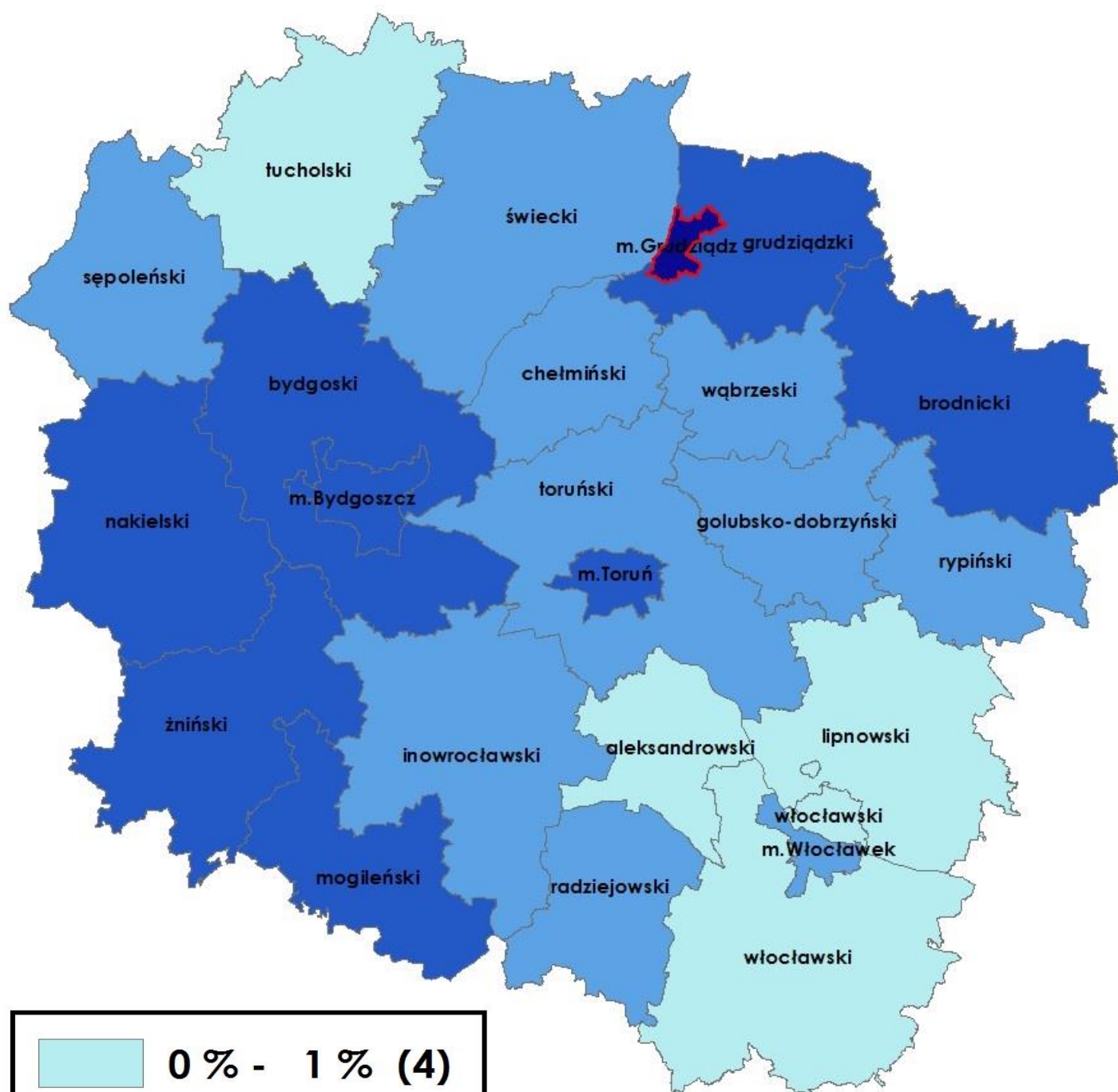


Tabela nr 8: Udział gruntów stanowiących własność **SPÓŁEK PRAWA HANDLOWEGO** w ogólnej powierzchni powiatu wg stanu na dzień 01.01.2018 r.

Lp.	TERYT	NAZWA POWIATU	POWIERZCHNIA CAŁKOWITA		%
			WŁASNOŚĆ SPÓŁEK PRAWA HANDLOWEGO	POWIATU	
1	0416	TUCHOLSKI	500	107509	0
2	0418	WŁOCŁAWSKI	1240	147237	1
3	0401	ALEKSANDROWSKI	408	47464	1
4	0408	LIPNOWSKI	1313	101616	1
5	0412	RYPIŃSKI	933	58648	2
6	0411	RADZIEJOWSKI	1208	60680	2
7	0405	GOLUBSKO-DOBRZYŃSKI	1220	61149	2
8	0414	ŚWIECKI	3454	146999	2
9	0464	M. WŁOCŁAWEK	200	8432	2
10	0415	TORUŃSKI	3122	122721	3
11	0417	WĄBRZESKI	1271	49915	3
12	0407	INOWROCŁAWSKI	3144	122424	3
13	0413	SĘPOLEŃSKI	2192	78962	3
14	0404	CHEŁMIŃSKI	1627	52588	3
15	0409	MOGILEŃSKI	2477	67245	4
16	0419	ŻNIŃSKI	3808	98148	4
17	0406	GRUDZIĄDZKI	2836	72477	4
18	0402	BRODNICKI	5228	103982	5
19	0463	M. TORUŃ	583	11574	5
20	0403	BYDGOSKI	7184	139096	5
21	0410	NAKIELSKI	6449	111787	6
22	0461	M. BYDGOSZCZ	1138	17597	6
23	0462	M. GRUDZIĄDZ	881	5777	15



Procentowa zmiana udziału gruntów stanowiących
własność **SPÓŁEK PRAWA HANDLOWEGO** w ogólnej powierzchni powiatu
SPADEK/WZROST W STOSUNKU DO STANU Z DNIA 01.01.2017 r.

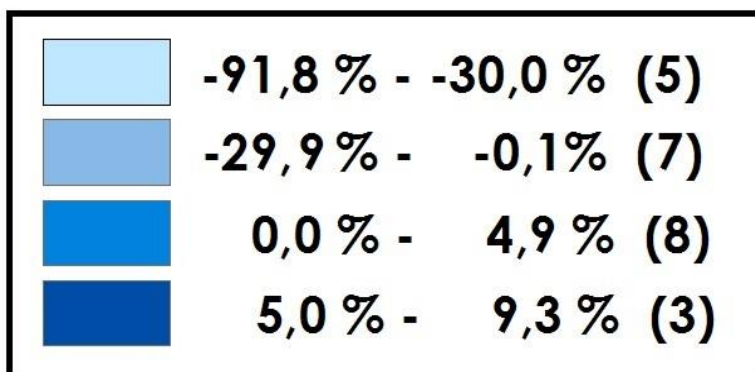




Tabela nr 8.1: Spadek/wzrost udziału gruntów stanowiących własność **SPÓŁEK PRAWA HANDLOWEGO** w stosunku do stanu na dzień 01.01.2017 r.

Lp.	TERYT	NAZWA POWIATU	POWIERZCHNIA WŁASNOŚCI SPÓŁEK PRAWA HANDLOWEGO		WZROST SPADEK	%
			2018	2017		
1	0408	LIPNOWSKI	1313	16087	-14774	-91,8
2	0418	WŁOCŁAWSKI	1240	7453	-6213	-83,4
3	0461	M. BYDGOSZCZ	1138	1970	-832	-42,2
4	0411	RADZIEJOWSKI	1208	1879	-671	-35,7
5	0402	BRODNICKI	5228	7683	-2455	-32,0
6	0401	ALEKSANDROWSKI	408	413	-5	-1,2
7	0409	MOGILEŃSKI	2477	2504	-27	-1,1
8	0407	INOWROCŁAWSKI	3144	3159	-15	-0,5
9	0415	TORUŃSKI	3122	3133	-11	-0,4
10	0419	ŻNIŃSKI	3808	3819	-11	-0,3
11	0404	CHEŁMIŃSKI	1627	1631	-4	-0,2
12	0412	RYPIŃSKI	933	935	-2	-0,2
13	0417	WĄBRZESKI	1271	1271	0	0,0
14	0406	GRUDZIĄDZKI	2836	2835	1	0,0
15	0413	SĘPOLEŃSKI	2192	2191	1	0,0
16	0414	ŚWIECKI	3454	3451	3	0,1
17	0462	M. GRUDZIĄDZ	881	880	1	0,1
18	0405	GOLUBSKO-DOBZYŃSKI	1220	1217	3	0,2
19	0403	BYDGOSKI	7184	7153	31	0,4
20	0416	TUCHOLSKI	500	496	4	0,8
21	0463	M. TORUŃ	583	555	28	5,0
22	0464	M. WŁOCŁAWEK	200	189	11	5,8
23	0410	NAKIELSKI	6449	5902	547	9,3





Struktura użytkowania gruntów odzwierciedla przede wszystkim aktualny układ zagospodarowania przestrzeni województwa. Łączna powierzchnia ewidencyjna województwa kujawsko – pomorskiego według stanu na dzień 01.01.2018 r. wynosi **1794027 ha** w tym:

- miasta na prawach powiatu - **43380 ha**,
- powiaty ziemskie - **1750647 ha**.

W województwie znajduje się 19 powiatów i 4 miasta na prawach powiatu. Do największych z nich pod względem obszaru należą powiaty:

- **włocławski**,
- **świecki**,
- **bydgoski**.

W województwie kujawsko – pomorskim dużą powierzchnię zajmują grunty rolne, które wynoszą **1207432 ha**, co stanowi **67,30 %** powierzchni ogólnej. Największy odsetek **użytków rolnych** występuje w powiatach :

- radziejowskim (**86,89%**),
- chełmińskim (**83,12%**),
- aleksandrowskim (**82,63%**),
- wąbrzeskim (**82,37%**).

Powierzchnia lasów w województwie kujawsko – pomorskim wynosi **429306 ha**, co stanowi **23,93%** powierzchni ogólnej województwa. Natomiast grunty zadrzewione i zakrzewione zajmują **4605 ha**, co stanowi **0,26%** ogólnej powierzchni województwa. Łącznie lasy oraz grunty zadrzewione i zakrzewione zajmują **433911 ha**, co stanowi **24,19%** powierzchni województwa. Największy udział **gruntów leśnych** w powierzchni ogólnej występuje w powiatach :

- tucholskim (**50,19%**),
- bydgoskim (**42,04%**),
- świeckim (**37,38%**),
- toruńskim (**34,76%**).

Jedną z większych form zagospodarowania terenu stanowią grunty zabudowane i zurbanizowane, które zajmują **94734 ha**, co stanowi **5,28%** powierzchni województwa. Wśród nich największą grupę stanowią drogi - **43913 ha** (**46,35%** gruntów zabudowanych i zurbanizowanych) oraz tereny mieszkaniowe -



21196 ha (22,37% gruntów zabudowanych i zurbanizowanych). Inne tereny zabudowane (**8449 ha, 8,92%**), przemysłowe (**6917 ha, 7,30%**), kolejowe (**5948 ha, 6,28%**) czy też rekreacyjno – wypoczynkowe (**3377 ha, 3,56%**) stanowią nieco mniejszy udział.

W strukturze użytkowania ziemi możemy wyodrębnić inne grunty takie jak :

- grunty pod wodami - **48215 ha (2,69%** powierzchni województwa),
- użytki ekologiczne - **5047 ha, (0,28%** powierzchni województwa),
- tereny różne - **4688 ha, (0,26%** powierzchni województwa),
- oraz nieużytki - **41805 ha, (2,33%** powierzchni województwa).

Struktura własności w województwie kujawsko – pomorskim według stanu na dzień 01.01.2018 r. wskazuje przewagę sektora prywatnego, do którego należy **1178578 ha (65,70%** ogólnej powierzchni województwa).

Do grup rejestrowych sektora prywatnego zaliczamy :

- grunty osób fizycznych,
- grunty spółdzielni,
- grunty kościołów i związków wyznaniowych,
- wspólnoty gruntowe
- grunty spółek prawa handlowego i innych podmiotów.

Grunty sektora publicznego obejmują **615449 ha**, czyli **34,30%** powierzchni województwa. Zaliczamy do nich :

- grunty Skarbu Państwa, włącznie z gruntami przekazanymi w użytkowanie wieczyste,
- grunty spółek Skarbu Państwa, przedsiębiorstw państwowych i innych państwowych osób prawnych,
- grunty gmin i związków międzygminnych
- jednoosobowe spółki jednostek samorządu terytorialnego i inne osoby prawne, których organami założycielskimi są organy samorządu terytorialnego,
- grunty powiatów i województwa.

Wśród gruntów sektora publicznego dominują grunty leśne, które zajmują **385377 ha**, co stanowi **62,62%** ogółu powierzchni gruntów tego sektora, zaś



na drugim miejscu plasują się grunty rolne – **109080 ha (17,72%)** i drogi – **42065 ha (6,83%)**.

Należy zwrócić uwagę, że niektóre zmiany ujawnione w powyższych zestawieniach wynikają nie tylko z naturalnego „przepływu” gruntów pomiędzy poszczególnymi grupami rejestrowymi właścicieli nieruchomości, ale również ze zmiany przepisów prawa, np. zmiana w stosunku do roku ubiegłego powierzchni wód płynących stanowiących własność województwa wynika z wejścia w życie przepisów ustawy „Prawo wodne” i przejścia wód płynących na własność Skarbu Państwa.

W ubiegłorocznym opracowaniu (porównanie danych na dzień 1.01.2016 r. i 1.01.2017 r.) zwracaliśmy uwagę na duże zmiany w strukturze użytkowania gruntów stanowiących własność Skarbu Państwa (grupy rejestrowe 1 – 3), Gmin (grupy rejestrowe 4 – 6) oraz Spółek Prawa Handlowego i innych podmiotów nie wymienionych w grupach rejestrowych 1 – 14 (grupa rejestrowa 15). Ubytek powierzchni we własności Skarbu Państwa i Gmin pojawił się jako przybytek w grupie rejestrowej 15 (zjawisko to było szczególnie widoczne w powiatach: lipnowskim, włocławskim i brodnickim). Sytuacja taka nie powstała w wyniku rzeczywistego przepływu gruntów między tymi formami własności, a była skutkiem automatycznego przeniesienia przez program komputerowy do prowadzenia ewidencji gruntów, wszystkich gruntów Skarbu Państwa i Gmin które nie miały wpisanej podgrupy rejestrowej – do podgrupy rejestrowej 15.3.

W tegorocznym opracowaniu (porównanie danych na dzień 1.01.2017 r. i 1.01.2018 r.) wyraźnie widoczny jest trend odwrotny – przybyło gruntów w grupach rejestrowych Skarbu Państwa i Gmin, zaś ubyło w grupie rejestrowej 15. Sytuacja ta wynika najprawdopodobniej z faktu uzupełnienia w ewidencji gruntów wpisów podgrup rejestrowych odnośnie gruntów Skarbu Państwa i Gmin. W związku z powyższym wydaje się zasadne, aby w celu porównania rzeczywistego „przepływu” gruntów pomiędzy ww. grupami rejestrowymi w ostatnim okresie posługiwać się porównaniem danych z lat 2015 (dane na 1.01.2016 r.) i 2017 (dane na 1.01.2018 r.).

**Udział grup rejestrowych w powierzchni województwa kujawsko-pomorskiego według stanu na dzień 01.01.2016 r., 01.01.2017 r. oraz 01.01.2018 r.**

Nr Grupy	Nazwa Grupy Rejestrowej	Powierzchnia [ha]		
		01.01.18	01.01.17	01.01.16
1	Skarb Państwa, jeżeli nie występuje w zbiegu z użytkownikami wieczystymi	534263	514091	542154
2	Skarb Państwa, jeżeli występuje w zbiegu z użytkownikami wieczystymi	16978	16817	16906
3	Jednoosobowe spółki Skarbu Państwa, przedsiębiorstwa państwowe i inne państwowe osoby prawne	3069	4728	3568
4	Gminy i związki międzygminne, jeżeli nie występują w zbiegu z użytkownikami wieczystymi	47380	43364	46465
5	Gminy i związki międzygminne, jeżeli występują w zbiegu z użytkownikami wieczystymi	4624	4703	4754
6	Jednoosobowe spółki jednostek samorządu terytorialnego i inne osoby prawne, których organami założycielskimi są organy samorządu terytorialnego	354	342	240
7	Osoby fizyczne	1097164	1096240	1094759
8	Spółdzielnie	11204	11338	11823
9	Kościoty i związki wyznaniowe	17277	17089	16994
10	Wspólnoty gruntowe	517	509	780
11	Powiaty i związki powiatów, jeżeli nie występują w zbiegu z użytkownikami wieczystymi	6433	5849	5738
12	Powiaty i związki powiatów, jeżeli występują w zbiegu z użytkownikami wieczystymi	16	17	15



Nr Grupy	Nazwa Grupy Rejestrowej	Powierzchnia [ha]		
13	Województwa, jeżeli nie występują w zbiegu z użytkownikami wieczystymi	2261	2065	2458
14	Województwa, jeżeli występują w zbiegu z użytkownikami wieczystymi	71	77	72
15	Spółki prawa handlowego i inne podmioty ewidencyjne niewymienione w pkt. 1-14	52416	76806	46928