



*Analiza struktury własności
i
sposobu użytkowania
gruntów*

*w województwie kujawsko-pomorskim
według stanu na dzień 01.01.2019 r.*



Spis treści

Rozdział I WPROWADZENIE	8
Wstęp	9
Rozdział II INFORMACJE OGÓLNE.....	12
Mapa administracyjna województwa kujawsko-pomorskiego	13
Zestawienie powierzchni powiatów województwa kujawsko-pomorskiego (według stanu na dzień 01.01.2019 r.)	14
Zestawienie powierzchni miast na prawach powiatów województwa kujawsko-pomorskiego (według stanu na dzień 01.01.2019 r.)	14
Rozdział III STRUKTURA ZMIAN WŁASNOŚCI GRUNTÓW.....	15
Udział grup rejestrowych w powierzchni województwa kujawsko-pomorskiego według stanu na dzień 1 stycznia 2019 r.	16
Procentowy udział grup rejestrowych w powierzchni województwa kujawsko-pomorskiego według stanu na dzień 1 stycznia 2019 r.	18
Struktura UŻYTKÓW GRUNTOWYCH w województwie kujawsko-pomorskim według stanu na dzień 01.01.2018 r.	19
Struktura UŻYTKÓW GRUNTOWYCH w województwie kujawsko-pomorskim według stanu na dzień 01.01.2019 r.	20
Struktura ZMIAN UŻYTKÓW GRUNTOWYCH W WOJEWÓDZTWIE KUJAWSKO-POMORSKIM według stanu na dzień 01.01.2018 r. i 01.01.2019 r.	21
STRUKTURA UŻYTKÓW GRUNTOWYCH STANOWIĄCYCH WŁASNOŚĆ SKARBU PAŃSTWA według stanu na dzień 01.01.2018 r.	22
STRUKTURA UŻYTKÓW GRUNTOWYCH STANOWIĄCYCH WŁASNOŚĆ SKARBU PAŃSTWA według stanu na dzień 01.01.2019 r.	23
STRUKTURA ZMIAN UŻYTKÓW GRUNTOWYCH STANOWIĄCYCH WŁASNOŚĆ SKARBU PAŃSTWA W WOJEWÓDZTWIE KUJAWSKO-POMORSKIM według stanu na dzień 01.01.2018 r. i 01.01.2019 r.	24
STRUKTURA UŻYTKÓW GRUNTOWYCH STANOWIĄCYCH WŁASNOŚĆ GMIN według stanu na dzień 01.01.2018 r.	25
STRUKTURA UŻYTKÓW GRUNTOWYCH STANOWIĄCYCH WŁASNOŚĆ GMIN według stanu na dzień 01.01.2019 r.	26
STRUKTURA ZMIAN UŻYTKÓW GRUNTOWYCH STANOWIĄCYCH WŁASNOŚĆ GMIN W WOJEWÓDZTWIE KUJAWSKO-POMORSKIM według stanu na dzień 01.01.2018 r. i 01.01.2019 r.	27
STRUKTURA UŻYTKÓW GRUNTOWYCH STANOWIĄCYCH WŁASNOŚĆ OSÓB FIZYCZNYCH według stanu na dzień 01.01.2018 r.	28
STRUKTURA UŻYTKÓW GRUNTOWYCH STANOWIĄCYCH WŁASNOŚĆ OSÓB FIZYCZNYCH według stanu na dzień 01.01.2019 r.	29



STRUKTURA ZMIAN UŻYTKÓW GRUNTOWYCH STANOWIĄCYCH WŁASNOŚĆ OSÓB FIZYCZNYCH W WOJEWÓDZTWIE KUJAWSKO-POMORSKIM według stanu na dzień 01.01.2018 r. i 01.01.2019 r.	30
STRUKTURA UŻYTKÓW GRUNTOWYCH STANOWIĄCYCH WŁASNOŚĆ SPÓŁDZIELNI według stanu na dzień 01.01.2018 r.	31
STRUKTURA UŻYTKÓW GRUNTOWYCH STANOWIĄCYCH WŁASNOŚĆ SPÓŁDZIELNI według stanu na dzień 01.01.2019 r.	32
STRUKTURA ZMIAN UŻYTKÓW GRUNTOWYCH STANOWIĄCYCH WŁASNOŚĆ SPÓŁDZIELNI W WOJEWÓDZTWIE KUJAWSKO-POMORSKIM według stanu na dzień 01.01.2018 r. i 01.01.2019 r.	33
STRUKTURA UŻYTKÓW GRUNTOWYCH STANOWIĄCYCH WŁASNOŚĆ KOŚCIOŁÓW I ZWIĄZKÓW WYZNANIOWYCH według stanu na dzień 01.01.2018 r.	34
STRUKTURA UŻYTKÓW GRUNTOWYCH STANOWIĄCYCH WŁASNOŚĆ KOŚCIOŁÓW I ZWIĄZKÓW WYZNANIOWYCH według stanu na dzień 01.01.2019 r.	35
STRUKTURA ZMIAN UŻYTKÓW GRUNTOWYCH STANOWIĄCYCH WŁASNOŚĆ KOŚCIOŁÓW I ZWIĄZKÓW WYZNANIOWYCH W WOJEWÓDZTWIE KUJAWSKO-POMORSKIM według stanu na dzień 01.01.2018 r. i 01.01.2019 r.	36
STRUKTURA UŻYTKÓW GRUNTOWYCH STANOWIĄCYCH WŁASNOŚĆ WSPÓLNOT GRUNTOWYCH według stanu na dzień 01.01.2018 r.	37
STRUKTURA UŻYTKÓW GRUNTOWYCH STANOWIĄCYCH WŁASNOŚĆ WSPÓLNOT GRUNTOWYCH według stanu na dzień 01.01.2019 r.	38
STRUKTURA ZMIAN UŻYTKÓW GRUNTOWYCH STANOWIĄCYCH WŁASNOŚĆ WSPÓLNOT GRUNTOWYCH W WOJEWÓDZTWIE KUJAWSKO-POMORSKIM według stanu na dzień 01.01.2018 r. i 01.01.2019 r.	39
STRUKTURA UŻYTKÓW GRUNTOWYCH STANOWIĄCYCH WŁASNOŚĆ POWIATÓW według stanu na dzień 01.01.2018 r.	40
STRUKTURA UŻYTKÓW GRUNTOWYCH STANOWIĄCYCH WŁASNOŚĆ POWIATÓW według stanu na dzień 01.01.2019 r.	41
STRUKTURA ZMIAN UŻYTKÓW GRUNTOWYCH STANOWIĄCYCH WŁASNOŚĆ POWIATÓW W WOJEWÓDZTWIE KUJAWSKO-POMORSKIM według stanu na dzień 01.01.2018 r. i 01.01.2019 r.	42
STRUKTURA UŻYTKÓW GRUNTOWYCH STANOWIĄCYCH WŁASNOŚĆ WOJEWÓDZTWA według stanu na dzień 01.01.2018 r.	43
STRUKTURA UŻYTKÓW GRUNTOWYCH STANOWIĄCYCH WŁASNOŚĆ WOJEWÓDZTWA według stanu na dzień 01.01.2019 r.	44
STRUKTURA ZMIAN UŻYTKÓW GRUNTOWYCH STANOWIĄCYCH WŁASNOŚĆ WOJEWÓDZTWA W WOJEWÓDZTWIE KUJAWSKO-POMORSKIM według stanu na dzień 01.01.2018 r. i 01.01.2019 r.	45
STRUKTURA UŻYTKÓW GRUNTOWYCH STANOWIĄCYCH WŁASNOŚĆ SPÓŁEK PRAWA HANDLOWEGO I INNYCH PODMIOTÓW EWIDENCYJNYCH NIEWYMIENIONYCH W GRUPACH REJESTROWYCH 1-14 według stanu na dzień 01.01.2018 r.	46



STRUKTURA UŻYTKÓW GRUNTOWYCH STANOWIĄCYCH WŁASNOŚĆ SPÓŁEK PRAWA HANDLOWEGO I INNYCH PODMIOTÓW EWIDENCYJNYCH NIEWYMIENIONYCH W GRUPACH REJESTROWYCH 1-14 według stanu na dzień 01.01.2019 r.	47
STRUKTURA ZMIAN UŻYTKÓW GRUNTOWYCH STANOWIĄCYCH WŁASNOŚĆ SPÓŁEK PRAWA HANDLOWEGO I INNYCH PODMIOTÓW EWIDENCYJNYCH NIEWYMIENIONYCH W GRUPACH REJESTROWYCH 1-14 W WOJEWÓDZTWIE KUJAWSKO-POMORSKIM według stanu na dzień 01.01.2018 r. i 01.01.2019 r.	48
PROCENTOWY UDZIAŁ GRUNTÓW STANOWIĄCYCH WŁASNOŚĆ SKARBU PAŃSTWA W OGÓLNEJ POWIERZCHNI POWIATU według stanu na dzień 01.01.2019 r.	49
Tabela nr 1: Udział gruntów stanowiących własność SKARBU PAŃSTWA w ogólnej powierzchni powiatu wg stanu na dzień 01.01.2019 r.	50
Procentowa zmiana udziału gruntów stanowiących własność SKARBU PAŃSTWA w ogólnej powierzchni powiatu SPADEK/WZROST W STOSUNKU DO STANU Z DNIA 01.01.2018 r.	51
Tabela nr 1.1: Spadek/wzrost udziału gruntów stanowiących własność SKARBU PAŃSTWA w stosunku do stanu na dzień 01.01.2018 r.	52
PROCENTOWY UDZIAŁ GRUNTÓW STANOWIĄCYCH WŁASNOŚĆ GMIN W OGÓLNEJ POWIERZCHNI POWIATU według stanu na dzień 01.01.2019 r.	53
Tabela nr 2: Udział gruntów stanowiących własność GMIN w ogólnej powierzchni powiatu wg stanu na dzień 01.01.2019 r.	54
Procentowa zmiana udziału gruntów stanowiących własność GMIN w ogólnej powierzchni powiatu SPADEK/WZROST W STOSUNKU DO STANU Z DNIA 01.01.2018 r.	55
Tabela nr 2.1: Spadek/wzrost udziału gruntów stanowiących własność GMIN w stosunku do stanu na dzień 01.01.2018 r.	56
PROCENTOWY UDZIAŁ GRUNTÓW STANOWIĄCYCH WŁASNOŚĆ OSÓB FIZYCZNYCH W OGÓLNEJ POWIERZCHNI POWIATU według stanu na dzień 01.01.2019 r.	57
Tabela nr 3: Udział gruntów stanowiących własność OSÓB FIZYCZNYCH w ogólnej powierzchni powiatu wg stanu na dzień 01.01.2019 r.	58
Procentowa zmiana udziału gruntów stanowiących własność OSÓB FIZYCZNYCH w ogólnej powierzchni powiatu SPADEK/WZROST W STOSUNKU DO STANU Z DNIA 01.01.2018 r.	59
Tabela nr 3.1: Spadek/wzrost udziału gruntów stanowiących własność OSÓB FIZYCZNYCH w stosunku do stanu na dzień 01.01.2018 r.	60
PROCENTOWY UDZIAŁ GRUNTÓW STANOWIĄCYCH WŁASNOŚĆ SPÓŁDZIELNI W OGÓLNEJ POWIERZCHNI POWIATU według stanu na dzień 01.01.2019 r.	61
Tabela nr 4: Udział gruntów stanowiących własność SPÓŁDZIELNI w ogólnej powierzchni powiatu wg stanu na dzień 01.01.2019 r.	62
Procentowa zmiana udziału gruntów stanowiących własność SPÓŁDZIELNI w ogólnej powierzchni powiatu SPADEK/WZROST W STOSUNKU DO STANU Z DNIA 01.01.2018 r.	63



Tabela nr 4.1: Spadek/wzrost udziału gruntów stanowiących własność SPÓŁDZIELNI w stosunku do stanu na dzień 01.01.2018 r.	64
PROCENTOWY UDZIAŁ GRUNTÓW STANOWIĄCYCH WŁASNOŚĆ KOŚCIOŁÓW I ZWIĄZKÓW WYZNANIOWYCH W OGÓLNEJ POWIERZCHNI POWIATU według stanu na dzień 01.01.2019 r.	65
Tabela nr 5: Udział gruntów stanowiących własność KOŚCIOŁÓW I ZW. WYZNANIOWYCH w ogólnej powierzchni powiatu wg stanu na dzień 01.01.2019 r.	66
Procentowa zmiana udziału gruntów stanowiących własność KOŚCIOŁÓW I ZW. WYZNANIOWYCH w ogólnej powierzchni powiatu SPADEK/WZROST W STOSUNKU DO STANU Z DNIA 01.01.2018 r.	67
Tabela nr 5.1: Spadek/wzrost udziału gruntów stanowiących własność KOŚCIOŁÓW I ZW. WYZNANIOWYCH w stosunku do stanu na dzień 01.01.2018 r.	68
PROCENTOWY UDZIAŁ GRUNTÓW STANOWIĄCYCH WŁASNOŚĆ POWIATÓW W OGÓLNEJ POWIERZCHNI POWIATU według stanu na dzień 01.01.2019 r.	69
Tabela nr 6: Udział gruntów stanowiących własność POWIATÓW w ogólnej powierzchni powiatu wg stanu na dzień 01.01.2019 r.	70
Procentowa zmiana udziału gruntów stanowiących własność POWIATÓW w ogólnej powierzchni powiatu SPADEK/WZROST W STOSUNKU DO STANU Z DNIA 01.01.2018 r.	71
Tabela nr 6.1: Spadek/wzrost udziału gruntów stanowiących własność POWIATÓW w stosunku do stanu na dzień 01.01.2018 r.	72
PROCENTOWY UDZIAŁ GRUNTÓW STANOWIĄCYCH WŁASNOŚĆ WOJEWÓDZTWA W OGÓLNEJ POWIERZCHNI POWIATU według stanu na dzień 01.01.2019 r.	73
Tabela nr 7: Udział gruntów stanowiących własność WOJEWÓDZTWA w ogólnej powierzchni powiatu wg stanu na dzień 01.01.2019 r.	74
Procentowa zmiana udziału gruntów stanowiących własność WOJEWÓDZTWA w ogólnej powierzchni powiatu SPADEK/WZROST W STOSUNKU DO STANU Z DNIA 01.01.2018 r.	75
Tabela nr 7.1: Spadek/wzrost udziału gruntów stanowiących własność WOJEWÓDZTWA w stosunku do stanu na dzień 01.01.2018 r.	76
PROCENTOWY UDZIAŁ GRUNTÓW STANOWIĄCYCH WŁASNOŚĆ SPÓŁEK PRAWA HANDLOWEGO W OGÓLNEJ POWIERZCHNI POWIATU według stanu na dzień 01.01.2019 r.	77
Tabela nr 8: Udział gruntów stanowiących własność SPÓŁEK PRAWA HANDLOWEGO w ogólnej powierzchni powiatu wg stanu na dzień 01.01.2019 r.	78
Procentowa zmiana udziału gruntów stanowiących własność SPÓŁEK PRAWA HANDLOWEGO w ogólnej powierzchni powiatu SPADEK/WZROST W STOSUNKU DO STANU Z DNIA 01.01.2018 r.	79
Tabela nr 8.1: Spadek/wzrost udziału gruntów stanowiących własność SPÓŁEK PRAWA HANDLOWEGO w stosunku do stanu na dzień 01.01.2018 r.	80



Rozdział IV BONITACJA	81
Struktura UŻYTKÓW GRUNTOWYCH (W ROZBICIU NA KLASY BONITACYJNE) w województwie kujawsko-pomorskim według stanu na dzień 01.01.2017 r.	82
Struktura UŻYTKÓW GRUNTOWYCH (W ROZBICIU NA KLASY BONITACYJNE) w województwie kujawsko-pomorskim według stanu na dzień 01.01.2019 r.	83
Struktura ZMIAN UŻYTKÓW GRUNTOWYCH (W ROZBICIU NA KLASY BONITACYJNE) W WOJEWÓDZTWIE KUJAWSKO-POMORSKIM według stanu na dzień 01.01.2017 r. i 01.01.2019 r.	84
STRUKTURA UŻYTKÓW GRUNTOWYCH (W ROZBICIU NA KLASY BONITACYJNE) STANOWIĄCYCH WŁASNOŚĆ SKARBU PAŃSTWA według stanu na dzień 01.01.2017 r.	85
STRUKTURA UŻYTKÓW GRUNTOWYCH (W ROZBICIU NA KLASY BONITACYJNE) STANOWIĄCYCH WŁASNOŚĆ SKARBU PAŃSTWA według stanu na dzień 01.01.2019 r.	86
STRUKTURA ZMIAN UŻYTKÓW GRUNTOWYCH (W ROZBICIU NA KLASY BONITACYJNE) STANOWIĄCYCH WŁASNOŚĆ SKARBU PAŃSTWA W WOJEWÓDZTWIE KUJAWSKO-POMORSKIM według stanu na dzień 01.01.2017 r. i 01.01.2019 r.	87
STRUKTURA UŻYTKÓW GRUNTOWYCH (W ROZBICIU NA KLASY BONITACYJNE) STANOWIĄCYCH WŁASNOŚĆ GMIN według stanu na dzień 01.01.2017 r.	88
STRUKTURA UŻYTKÓW GRUNTOWYCH (W ROZBICIU NA KLASY BONITACYJNE) STANOWIĄCYCH WŁASNOŚĆ GMIN według stanu na dzień 01.01.2019 r.	89
STRUKTURA ZMIAN UŻYTKÓW GRUNTOWYCH (W ROZBICIU NA KLASY BONITACYJNE) STANOWIĄCYCH WŁASNOŚĆ GMIN W WOJEWÓDZTWIE KUJAWSKO-POMORSKIM według stanu na dzień 01.01.2017 r. i 01.01.2019 r.	90
STRUKTURA UŻYTKÓW GRUNTOWYCH (W ROZBICIU NA KLASY BONITACYJNE) STANOWIĄCYCH WŁASNOŚĆ OSÓB FIZYCZNYCH według stanu na dzień 01.01.2017 r.	91
STRUKTURA UŻYTKÓW GRUNTOWYCH (W ROZBICIU NA KLASY BONITACYJNE) STANOWIĄCYCH WŁASNOŚĆ OSÓB FIZYCZNYCH według stanu na dzień 01.01.2019 r.	92
STRUKTURA ZMIAN UŻYTKÓW GRUNTOWYCH (W ROZBICIU NA KLASY BONITACYJNE) STANOWIĄCYCH WŁASNOŚĆ OSÓB FIZYCZNYCH W WOJEWÓDZTWIE KUJAWSKO-POMORSKIM według stanu na dzień 01.01.2017 r. i 01.01.2019 r.	93
STRUKTURA UŻYTKÓW GRUNTOWYCH (W ROZBICIU NA KLASY BONITACYJNE) STANOWIĄCYCH WŁASNOŚĆ SPÓŁDZIELNI według stanu na dzień 01.01.2017 r.	94
STRUKTURA UŻYTKÓW GRUNTOWYCH (W ROZBICIU NA KLASY BONITACYJNE) STANOWIĄCYCH WŁASNOŚĆ SPÓŁDZIELNI według stanu na dzień 01.01.2019 r.	95
STRUKTURA ZMIAN UŻYTKÓW GRUNTOWYCH (W ROZBICIU NA KLASY BONITACYJNE) STANOWIĄCYCH WŁASNOŚĆ SPÓŁDZIELNI W WOJEWÓDZTWIE KUJAWSKO-POMORSKIM według stanu na dzień 01.01.2017 r. i 01.01.2019 r.	96



STRUKTURA UŻYTKÓW GRUNTOWYCH (W ROZBICIU NA KLASY BONITACYJNE) STANOWIĄCYCH WŁASNOŚĆ KOŚCIOŁÓW I ZWIĄZKÓW WYZNANIOWYCH według stanu na dzień 01.01.2017 r.	97
STRUKTURA UŻYTKÓW GRUNTOWYCH (W ROZBICIU NA KLASY BONITACYJNE) STANOWIĄCYCH WŁASNOŚĆ KOŚCIOŁÓW I ZWIĄZKÓW WYZNANIOWYCH według stanu na dzień 01.01.2019 r.	98
STRUKTURA ZMIAN UŻYTKÓW GRUNTOWYCH (W ROZBICIU NA KLASY BONITACYJNE) STANOWIĄCYCH WŁASNOŚĆ KOŚCIOŁÓW I ZWIĄZKÓW WYZNANIOWYCH W WOJEWÓDZTWIE KUJAWSKO-POMORSKIM według stanu na dzień 01.01.2017 r. i 01.01.2019 r.	99
STRUKTURA UŻYTKÓW GRUNTOWYCH (W ROZBICIU NA KLASY BONITACYJNE) STANOWIĄCYCH WŁASNOŚĆ WSPÓLNOT GRUNTOWYCH według stanu na dzień 01.01.2017 r.	100
STRUKTURA UŻYTKÓW GRUNTOWYCH (W ROZBICIU NA KLASY BONITACYJNE) STANOWIĄCYCH WŁASNOŚĆ WSPÓLNOT GRUNTOWYCH według stanu na dzień 01.01.2019 r.	101
STRUKTURA ZMIAN UŻYTKÓW GRUNTOWYCH (W ROZBICIU NA KLASY BONITACYJNE) STANOWIĄCYCH WŁASNOŚĆ WSPÓLNOT GRUNTOWYCH W WOJEWÓDZTWIE KUJAWSKO-POMORSKIM według stanu na dzień 01.01.2017 r. i 01.01.2019 r.	102
STRUKTURA UŻYTKÓW GRUNTOWYCH (W ROZBICIU NA KLASY BONITACYJNE) STANOWIĄCYCH WŁASNOŚĆ POWIATÓW według stanu na dzień 01.01.2017 r.	103
STRUKTURA UŻYTKÓW GRUNTOWYCH (W ROZBICIU NA KLASY BONITACYJNE) STANOWIĄCYCH WŁASNOŚĆ POWIATÓW według stanu na dzień 01.01.2019 r.	104
STRUKTURA ZMIAN UŻYTKÓW GRUNTOWYCH (W ROZBICIU NA KLASY BONITACYJNE) STANOWIĄCYCH WŁASNOŚĆ POWIATÓW W WOJEWÓDZTWIE KUJAWSKO-POMORSKIM według stanu na dzień 01.01.2017 r. i 01.01.2019 r.	105
STRUKTURA UŻYTKÓW GRUNTOWYCH (W ROZBICIU NA KLASY BONITACYJNE) STANOWIĄCYCH WŁASNOŚĆ WOJEWÓDZTWA według stanu na dzień 01.01.2017 r.	106
STRUKTURA UŻYTKÓW GRUNTOWYCH (W ROZBICIU NA KLASY BONITACYJNE) STANOWIĄCYCH WŁASNOŚĆ WOJEWÓDZTWA według stanu na dzień 01.01.2019 r.	107
STRUKTURA ZMIAN UŻYTKÓW GRUNTOWYCH (W ROZBICIU NA KLASY BONITACYJNE) STANOWIĄCYCH WŁASNOŚĆ WOJEWÓDZTWA W WOJEWÓDZTWIE KUJAWSKO-POMORSKIM według stanu na dzień 01.01.2017 r. i 01.01.2019 r.	108
STRUKTURA UŻYTKÓW GRUNTOWYCH (W ROZBICIU NA KLASY BONITACYJNE) STANOWIĄCYCH WŁASNOŚĆ SPÓŁEK PRAWA HANDLOWEGO I INNYCH PODMIOTÓW EWIDENCYJNYCH NIEWYMIENIONYCH W GRUPACH REJESTROWYCH 1-14 według stanu na dzień 01.01.2017 r.	109
STRUKTURA UŻYTKÓW GRUNTOWYCH (W ROZBICIU NA KLASY BONITACYJNE) STANOWIĄCYCH WŁASNOŚĆ SPÓŁEK PRAWA HANDLOWEGO I INNYCH PODMIOTÓW EWIDENCYJNYCH NIEWYMIENIONYCH W GRUPACH REJESTROWYCH 1-14 według stanu na dzień 01.01.2019 r.	110



STRUKTURA ZMIAN UŻYTKÓW GRUNTOWYCH (W ROZBICIU NA KLASY BONITACYJNE)
STANOWIĄCYCH WŁASNOŚĆ **SPÓŁEK PRAWA HANDLOWEGO I INNYCH PODMIOTÓW
EWIDENCYJNYCH NIEWYMIENIONYCH W GRUPACH REJESTROWYCH 1-14**
W WOJEWÓDZTWIE KUJAWSKO-POMORSKIM według stanu na dzień 01.01.2017 r.
i 01.01.2019 r. 111

Rozdział V PODSUMOWANIE112

**Udział grup rejestrowych w powierzchni województwa kujawsko-pomorskiego
według stanu na dzień 01.01.2017 r., 01.01.2018 r. oraz 01.01.2019 r. 117**





Wstęp

Celem niniejszego opracowania jest przedstawienie analiz z zakresu struktury własności sposobu użytkowania gruntów województwa kujawsko – pomorskiego, obejmujące lata 2017 i 2018.

Dane zostały przedstawione w postaci map tematycznych oraz wykresów ilustrujących omawianą tematykę. Analizy mieszczą się w jednym bloku tematycznym, który obrazuje nam struktury własności i sposobu użytkowania gruntów w odniesieniu do powierzchni powiatów według stanu na dzień 1 stycznia 2018 r. i 1 stycznia 2019 r.

W porównaniu do opracowań z lat ubiegłych, tegoroczne zostało wzbogacone o rozdział pt. BONITACJA, w którym porównano dane dotyczące użytków rolnych oraz leśnych (z podziałem na klasy gleboznawcze) według stanu na dzień 1.01.2017 r. i 1.01.2019 r. (na podstawie wykazów użytków rolnych oraz leśnych dotychczasanych w cyklach dwurocznych do zbiorczych zestawień gruntów).

Opracowanie zostało sporządzone przez Biuro Geodety Województwa Departamentu Rolnictwa i Geodezji Urzędu Marszałkowskiego Województwa Kujawsko – Pomorskiego.

Mamy nadzieję, iż niniejsze opracowanie będzie przydatne wielu osobom i instytucjom zajmującym się problematyką przemian strukturalnych.



PODZIAŁ GRUP REJESTROWYCH

Podział na grupy rejestrowe został wprowadzony do ewidencji gruntów i budynków rozporządzeniem dnia 29 marca 2001 r. Ministra Rozwoju Regionalnego i Budownictwa w sprawie ewidencji gruntów i budynków (Dz. U. z 2016 r., poz. 1034 z późn. zm.)

Podział grup rejestrowych właścicieli nieruchomości i władających:

- 1) grupa 1 – Skarb Państwa, jeżeli nie występuje w zbiegu z użytkownikami wieczystymi,
- 2) grupa 2 - Skarb Państwa, jeżeli występuje w zbiegu z użytkownikami wieczystymi,
- 3) grupa 3 - jednoosobowe spółki Skarbu Państwa, przedsiębiorstwa państwowe i inne państwowe osoby prawne,
- 4) grupa 4 - gminy i związki międzygminne, jeżeli nie występują w zbiegu z użytkownikami wieczystymi,
- 5) grupa 5 - gminy i związki międzygminne, jeżeli występują w zbiegu z użytkownikami wieczystymi,
- 6) grupa 6 – jednoosobowe spółki jednostek samorządu terytorialnego i inne osoby prawne, których organami założycielskimi są organy samorządu terytorialnego,
- 7) grupa 7 – osoby fizyczne,
- 8) grupa 8 – spółdzielnie,
- 9) grupa 9 – kościoły i związki wyznaniowe,
- 10) grupa 10 – wspólnoty gruntowe,
- 11) grupa 11 – powiaty i związki powiatów, jeżeli nie występują w zbiegu z użytkownikami wieczystymi,
- 12) grupa 12 - powiaty i związki powiatów, jeżeli występują w zbiegu z użytkownikami wieczystymi,
- 13) grupa 13 – województwa, jeżeli nie występują w zbiegu z użytkownikami wieczystymi,
- 14) grupa 14 - województwa, jeżeli występują w zbiegu z użytkownikami wieczystymi,



15) grupa 15 – spółki prawa handlowego i inne podmioty ewidencyjne nie wymienione w punktach od 1 do 14.

W opracowaniu przedstawione 15 grup rejestrowych zostało zgeneralizowane do 9 następujących grup podmiotów ewidencyjnych:

- 1) Skarb Państwa – powstała ze zsumowania gruntów grup rejestrowych nr: 1, 2 i 3, tj. grunty, których właścicielem jest Skarb Państwa, niezależnie od sposobu ich władania,
- 2) Gminy – powstała ze zsumowania gruntów grup rejestrowych nr: 4, 5 i 6, tj. grunty, których właścicielem są gminy, niezależnie od sposobu ich władania,
- 3) Osoby fizyczne – odpowiadająca grupie rejestrowej nr 7,
- 4) Spółdzielnie – odpowiadająca grupie rejestrowej nr 8,
- 5) Kościoły i związki wyznaniowe – odpowiadająca grupie rejestrowej nr 9,
- 6) Wspólnoty gruntowe – odpowiadająca grupie rejestrowej nr 10,
- 7) Powiaty – powstała ze zsumowania gruntów grup rejestrowych nr: 11 i 12, tj. grunty, których właścicielem są powiaty, niezależnie od sposobu ich władania,
- 8) Województwo – powstała ze zsumowania gruntów grup rejestrowych nr: 13 i 14, tj. grunty, których właścicielem jest województwo, niezależnie od sposobu ich władania,
- 9) Spółki prawa handlowego i inne podmioty – odpowiadająca grupie rejestrowej nr 15.





Mapa administracyjna województwa kujawsko-pomorskiego





**Zestawienie powierzchni powiatów województwa kujawsko-pomorskiego
(według stanu na dzień 01.01.2019 r.)**

Lp.	Powiat/Miasto na prawach powiatu	Symbol teryt. GUS	Powierzchnia ewidencyjna [ha]	Powierzchnia geodezyjna [ha]
1	aleksandrowski	0401	47462	47463
2	brodnicki	0402	103983	103997
3	bydgoski	0403	139098	139412
4	chełmiński	0404	52591	52694
5	golubsko-dobrzyński	0405	61148	61285
6	grudziądzki	0406	72477	72776
7	inowrocławski	0407	122428	122518
8	lipnowski	0408	101617	101574
9	mogileński	0409	67243	67512
10	nakielski	0410	111788	112008
11	radziejowski	0411	60679	60720
12	rypiński	0412	58655	58647
13	sępoleński	0413	78963	79109
14	świecki	0414	146999	147418
15	toruński	0415	122721	123042
16	tucholski	0416	107509	107546
17	wąbrzeski	0417	49915	50195
18	włocławski	0418	147237	147363
19	żniński	0419	98148	98477
		Razem:	1750611	1753756

**Zestawienie powierzchni miast na prawach powiatów województwa
kujawsko-pomorskiego
(według stanu na dzień 01.01.2019 r.)**

Lp.	Powiat/Miasto na prawach powiatu	Symbol teryt. GUS	Powierzchnia ewidencyjna [ha]	Powierzchnia geodezyjna [ha]
1	m. Bydgoszcz	0461	17597	17598
2	m. Grudziądz	0462	5776	5776
3	m. Toruń	0463	11573	11572
4	m. Włocławek	0464	8432	8432
		Razem:	43378	43378



**Udział grup rejestrowych w powierzchni województwa kujawsko-pomorskiego według stanu na dzień 1 stycznia 2019 r.**

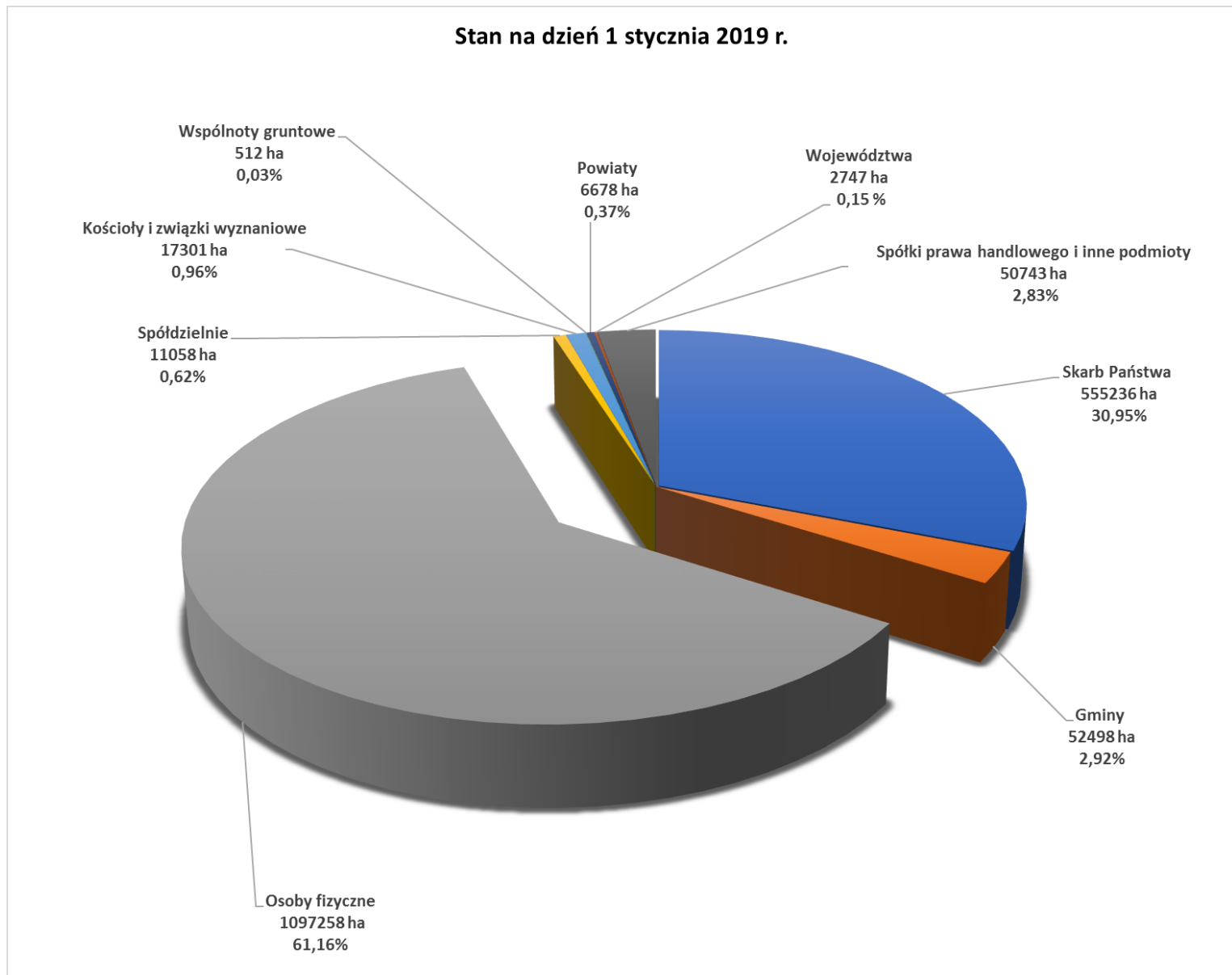
Nr Grupy	Nazwa Grupy Rejestrowej	Powierzchnia [ha]	
1	Skarb Państwa, jeżeli nie występuje w zbiegu z użytkownikami wieczystymi	536252	555236
2	Skarb Państwa, jeżeli występuje w zbiegu z użytkownikami wieczystymi	16664	
3	Jednoosobowe spółki Skarbu Państwa, przedsiębiorstwa państwowe i inne państwowe osoby prawne	2320	
4	Gminy i związki międzygminne, jeżeli nie występują w zbiegu z użytkownikami wieczystymi	47793	52498
5	Gminy i związki międzygminne, jeżeli występują w zbiegu z użytkownikami wieczystymi	4359	
6	Jednoosobowe spółki jednostek samorządu terytorialnego i inne osoby prawne, których organami założycielskimi są organy samorządu terytorialnego	346	
7	Osoby fizyczne	1097258	1097258
8	Spółdzielnie	11058	11058
9	Kościoty i związki wyznaniowe	17301	17301
10	Wspólnoty gruntowe	512	512
11	Powiaty i związki powiatów, jeżeli nie występują w zbiegu z użytkownikami wieczystymi	6669	6675
12	Powiaty i związki powiatów, jeżeli występują w zbiegu z użytkownikami wieczystymi	9	



Nr Grupy	Nazwa Grupy Rejestrowej	Powierzchnia [ha]	
13	Województwa, jeżeli nie występują w zbiegu z użytkownikami wieczystymi	2678	2747
14	Województwa, jeżeli występują w zbiegu z użytkownikami wieczystymi	69	
15	Spółki prawa handlowego i inne podmioty ewidencyjne niewymienione w pkt. 1-14	50743	50743

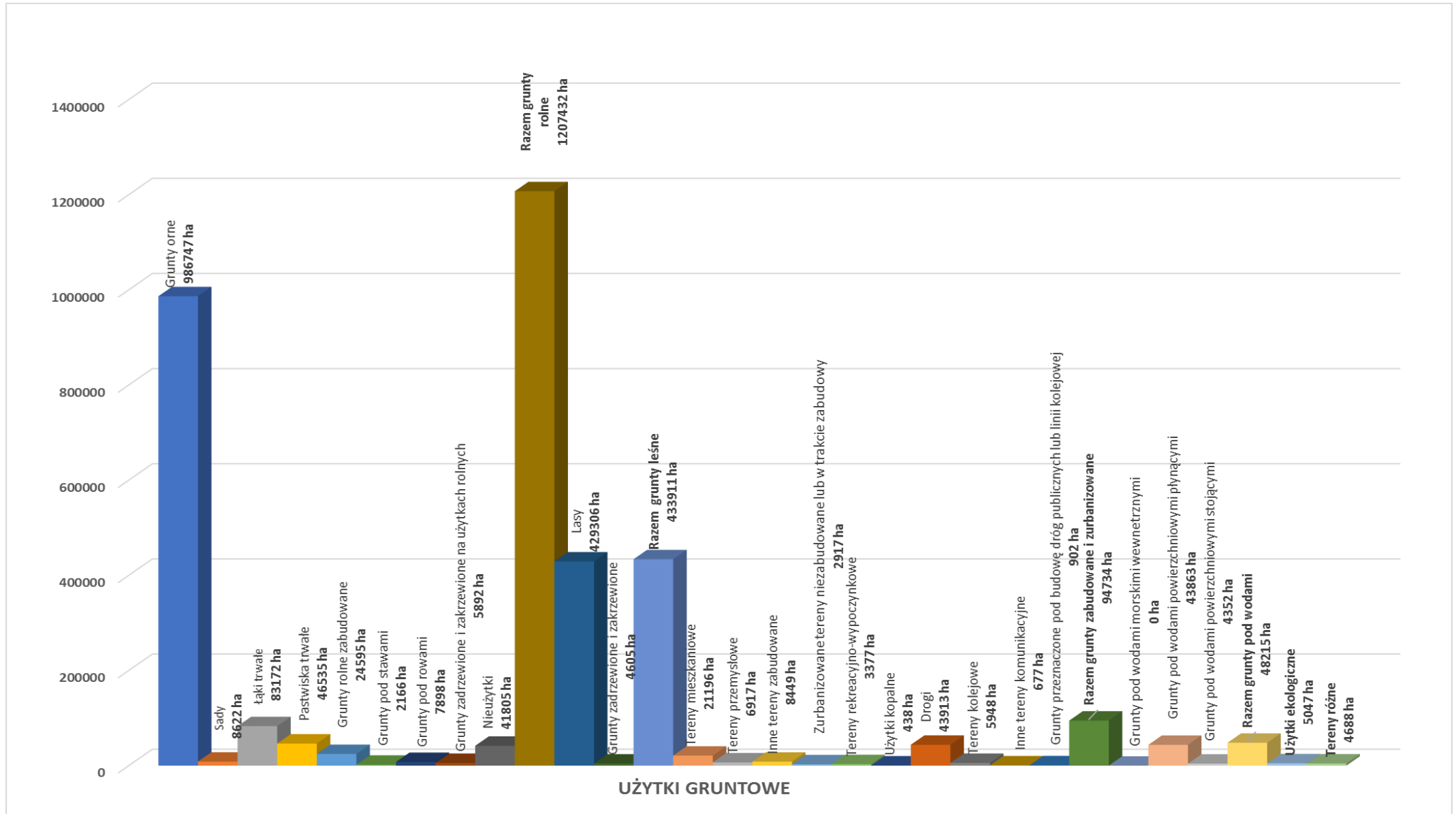


Procentowy udział grup rejestrowych w powierzchni województwa kujawsko-pomorskiego według stanu na dzień 1 stycznia 2019 r.



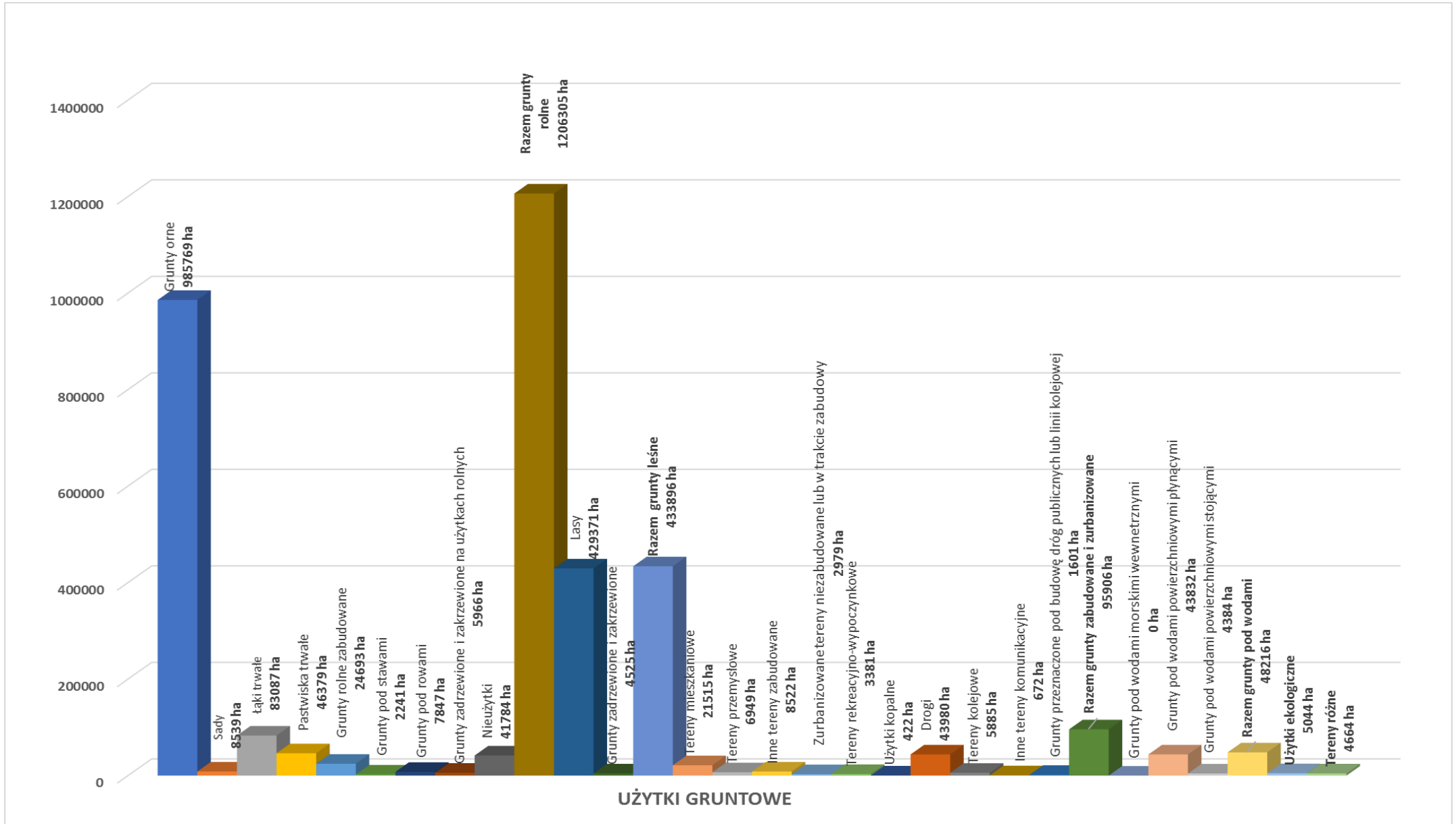


Struktura UŻYTKÓW GRUNTOWYCH w województwie kujawsko-pomorskim według stanu na dzień 01.01.2018 r.



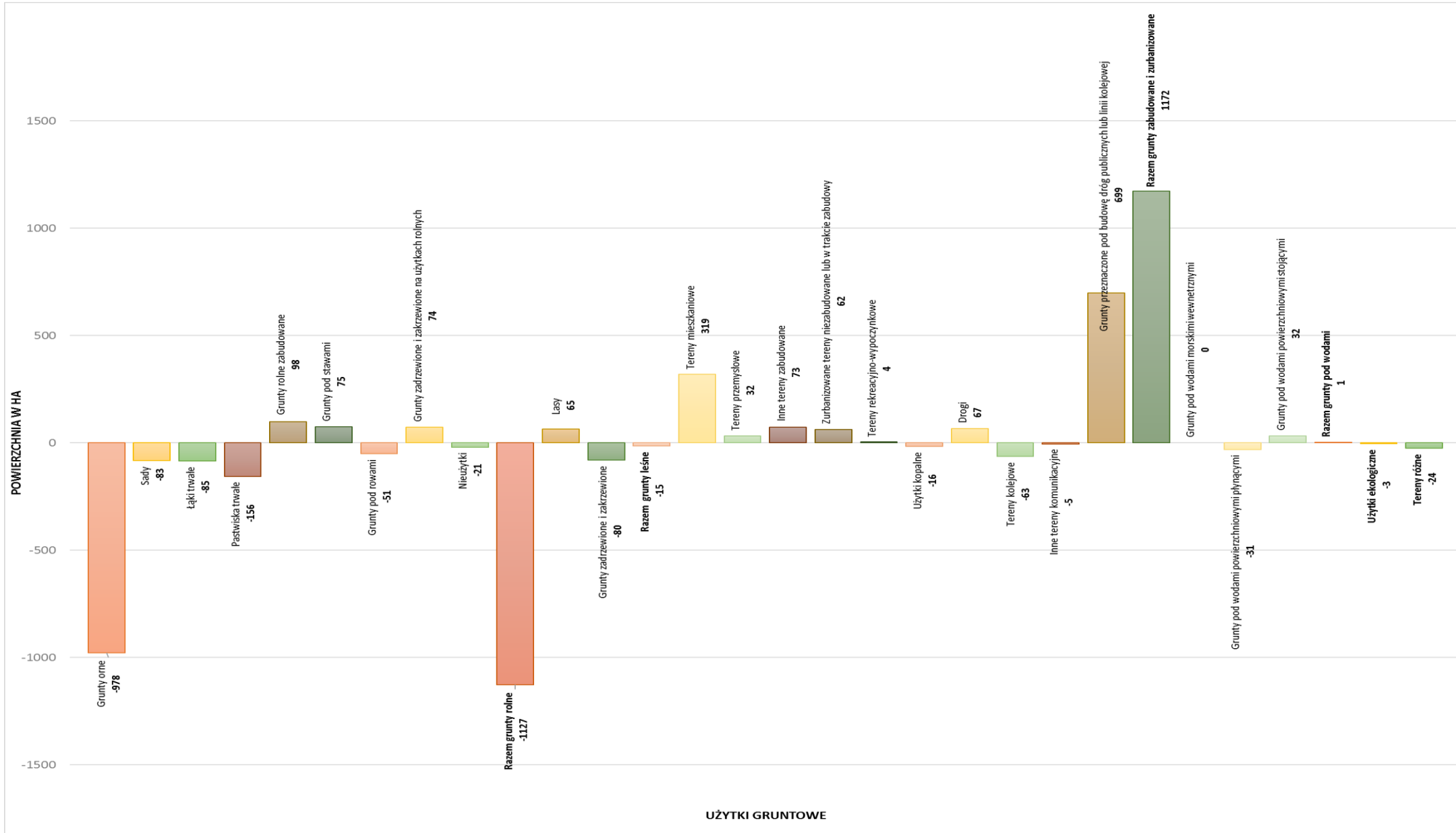


Struktura UŻYTKÓW GRUNTOWYCH w województwie kujawsko-pomorskim według stanu na dzień 01.01.2019 r.



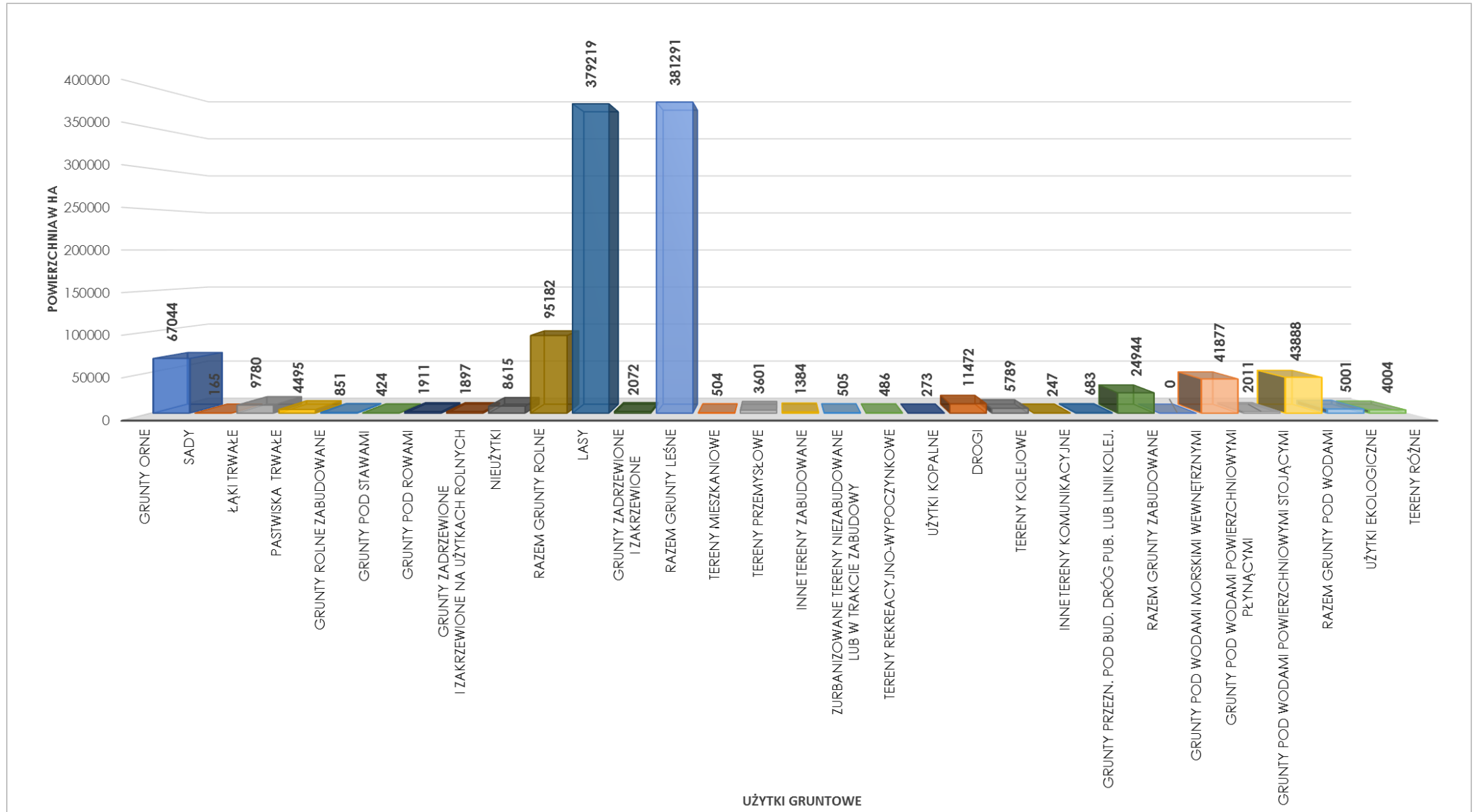


Struktura ZMIAN UŻYTKÓW GRUNTOWYCH W WOJEWÓDZTWIE KUJAWSKO-POMORSKIM według stanu na dzień 01.01.2018 r. i 01.01.2019 r.



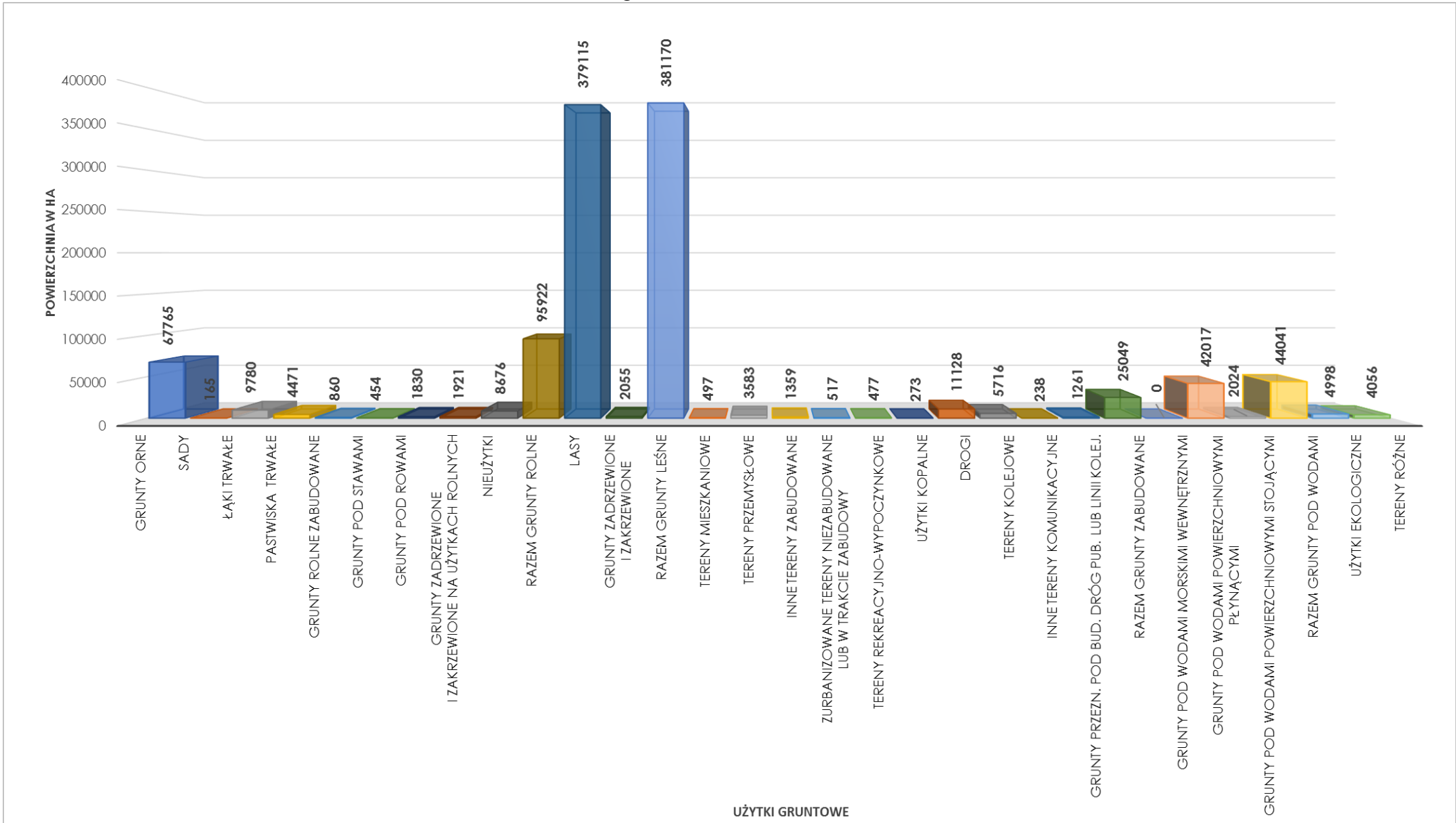


STRUKTURA UŻYTKÓW GRUNTOWYCH STANOWIĄCYCH WŁASNOŚĆ SKARBU PAŃSTWA
według stanu na dzień 01.01.2018 r.



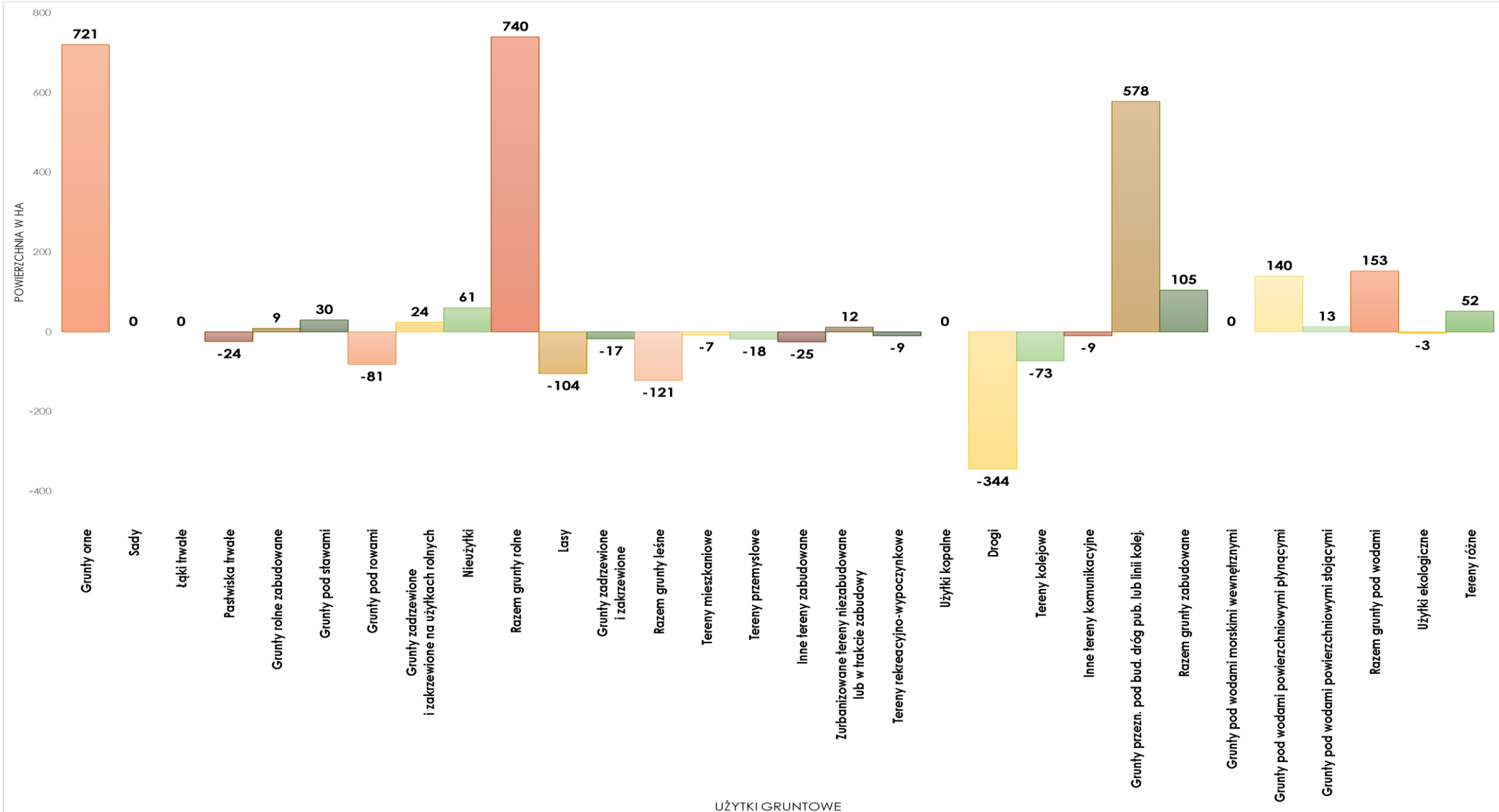


STRUKTURA UŻYTKÓW GRUNTOWYCH STANOWIĄCYCH WŁASNOŚĆ SKARBU PAŃSTWA
według stanu na dzień 01.01.2019 r.





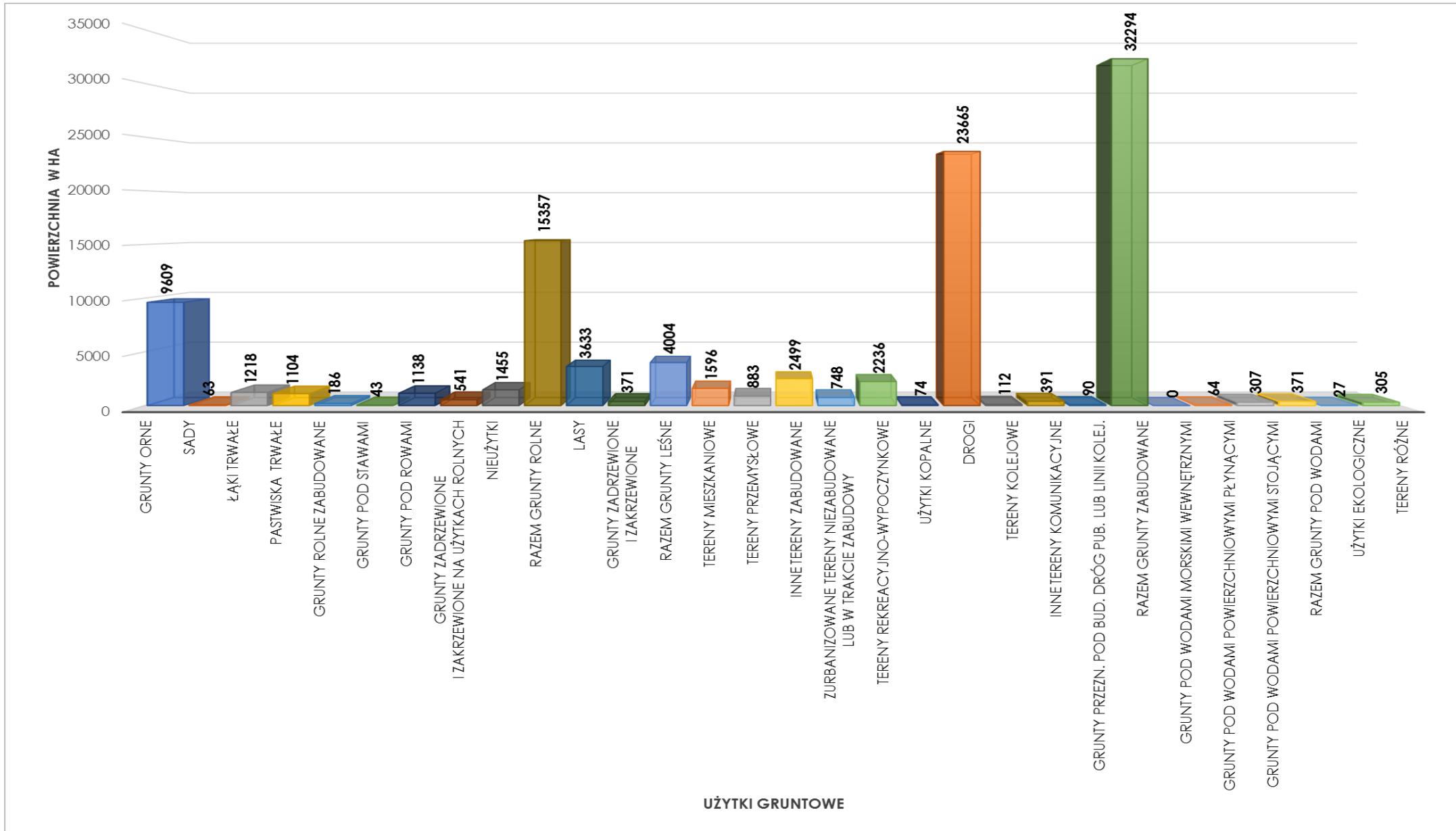
STRUKTURA ZMIAN UŻYTKÓW GRUNTOWYCH STANOWIĄCYCH WŁASNOŚĆ SKARBU PAŃSTWA
W WOJEWÓDZTWIE KUJAWSKO-POMORSKIM
według stanu na dzień 01.01.2018 r. i 01.01.2019 r.



UŻYTKI GRUNTOWE

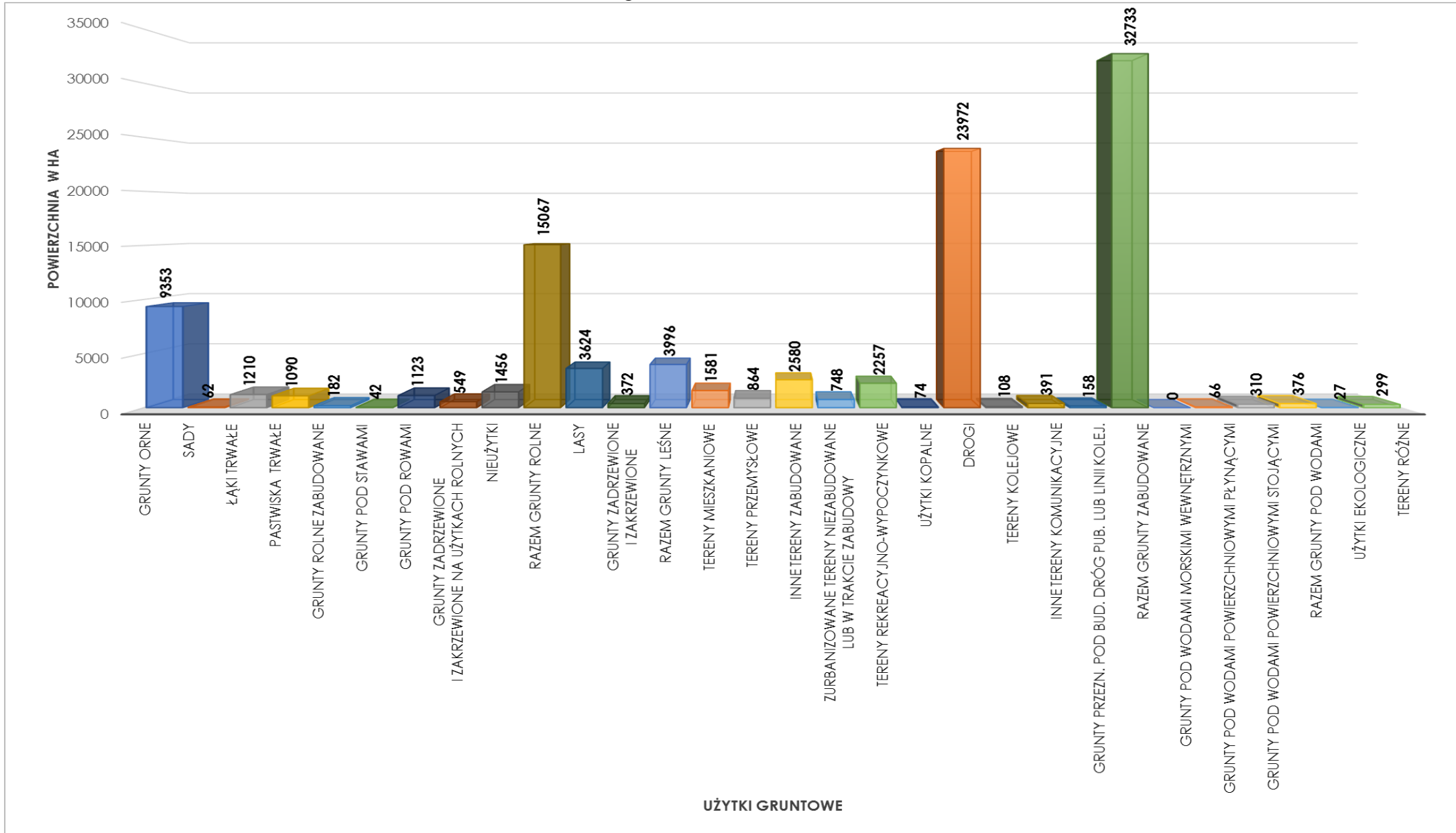


STRUKTURA UŻYTKÓW GRUNTOWYCH STANOWIĄCYCH WŁASNOŚĆ GMIN
według stanu na dzień 01.01.2018 r.



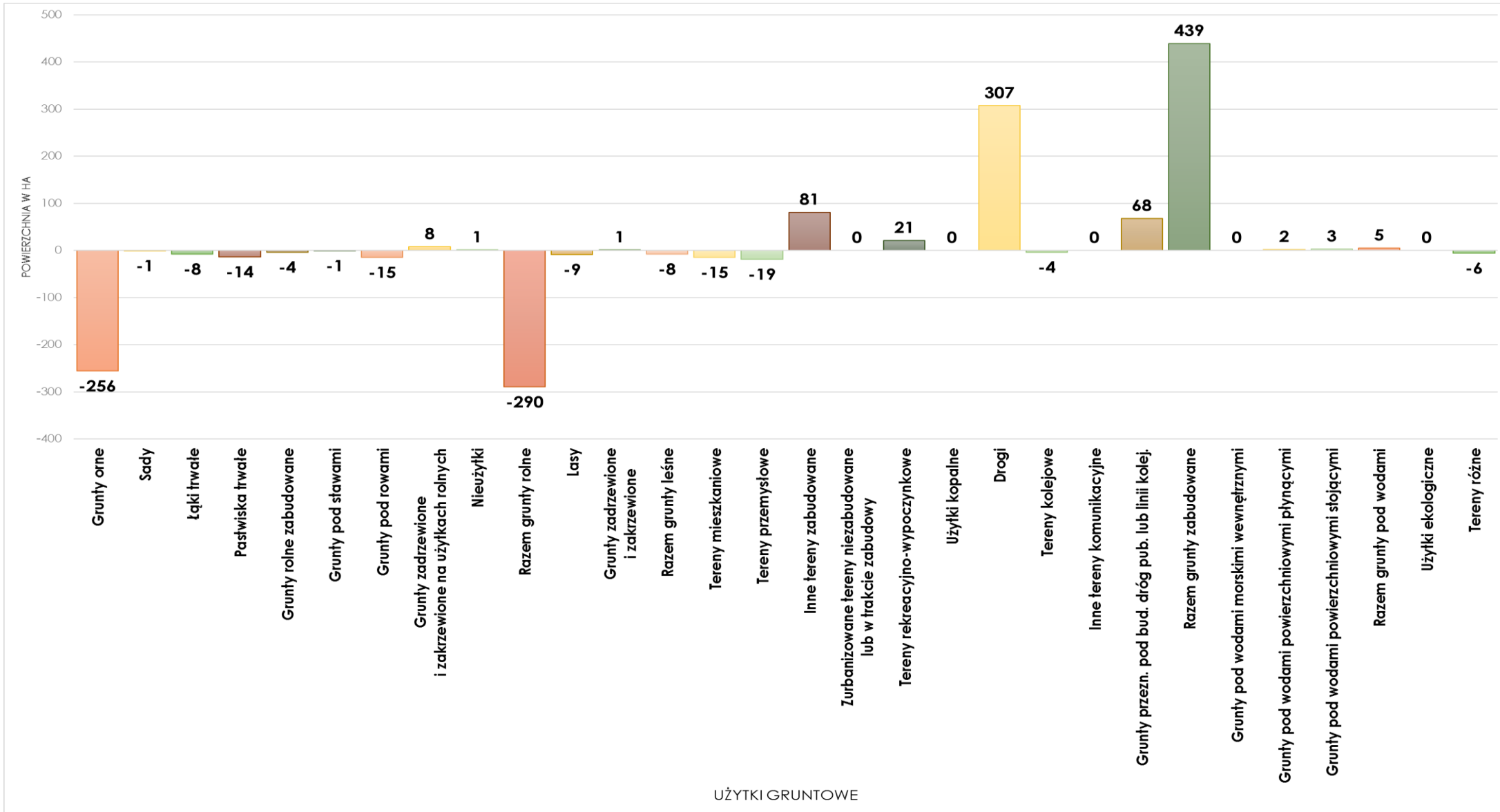


STRUKTURA UŻYTKÓW GRUNTOWYCH STANOWIĄCYCH WŁASNOŚĆ GMIN
według stanu na dzień 01.01.2019 r.



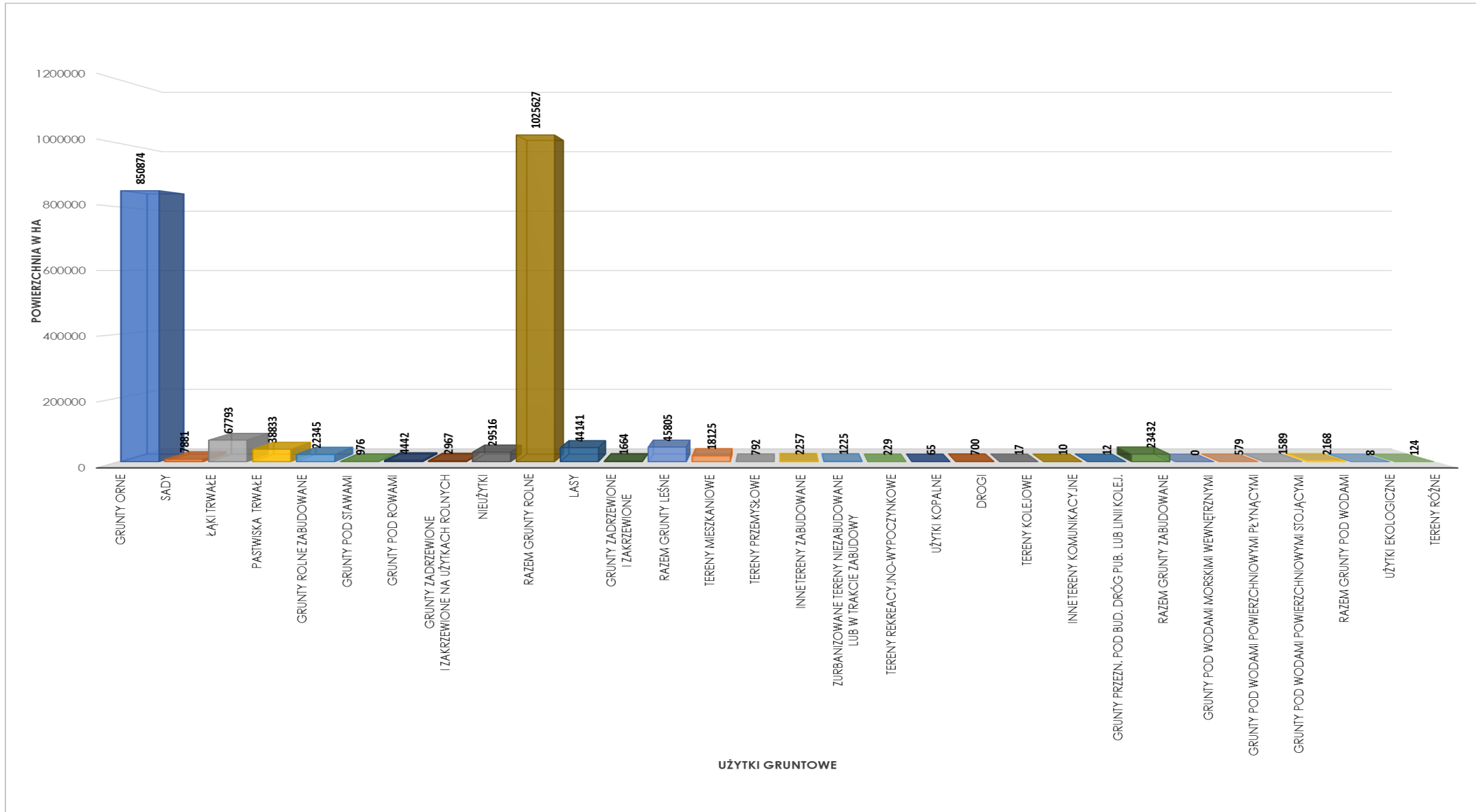


STRUKTURA ZMIAN UŻYTKÓW GRUNTOWYCH STANOWIĄCYCH WŁASNOŚĆ **GMIN**
W WOJEWÓDZTWIE KUJAWSKO-POMORSKIM
według stanu na dzień 01.01.2018 r. i 01.01.2019 r.



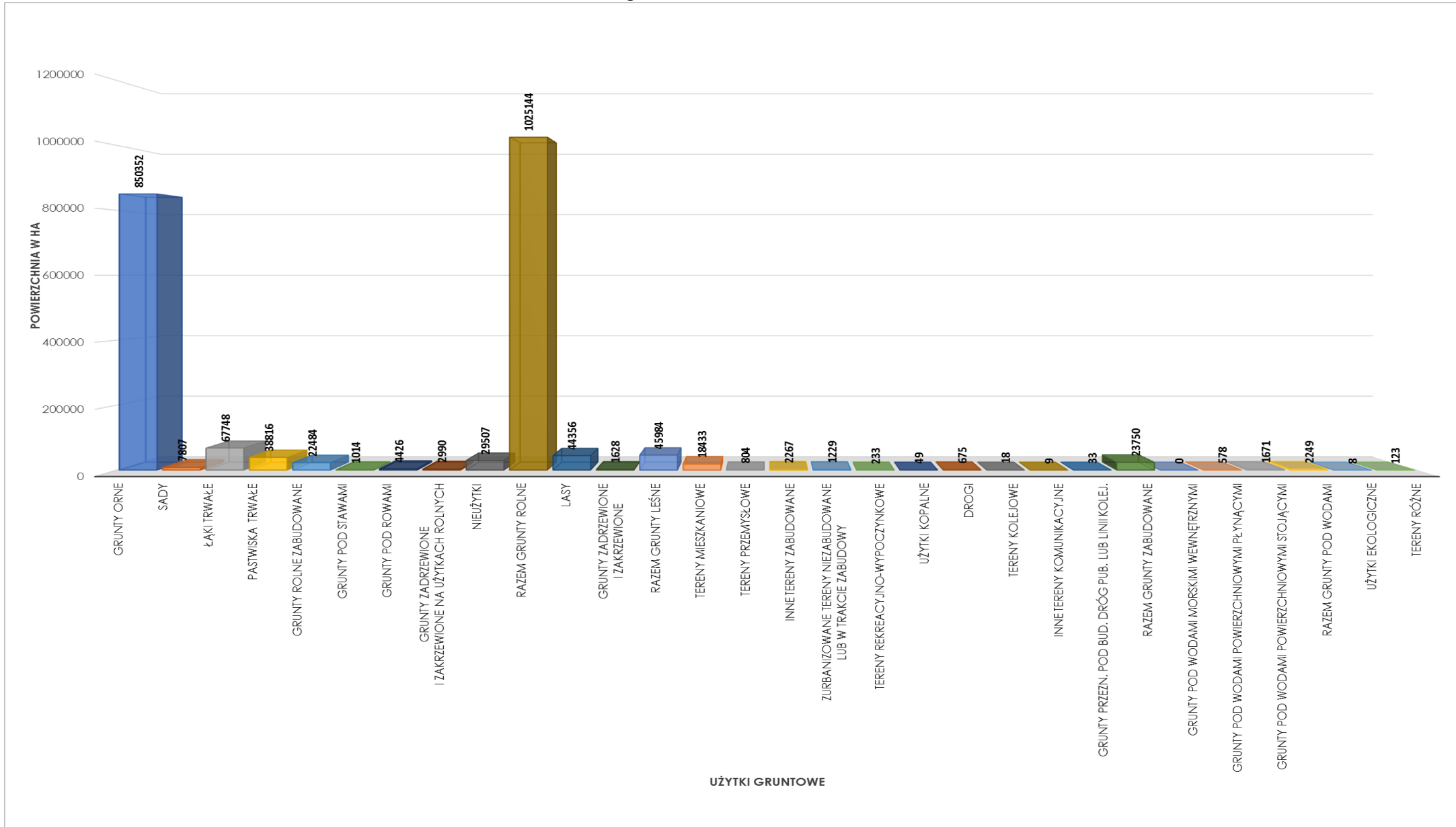


STRUKTURA UŻYTKÓW GRUNTOWYCH STANOWIĄCYCH WŁASNOŚĆ OSÓB FIZYCZNYCH
według stanu na dzień 01.01.2018 r.



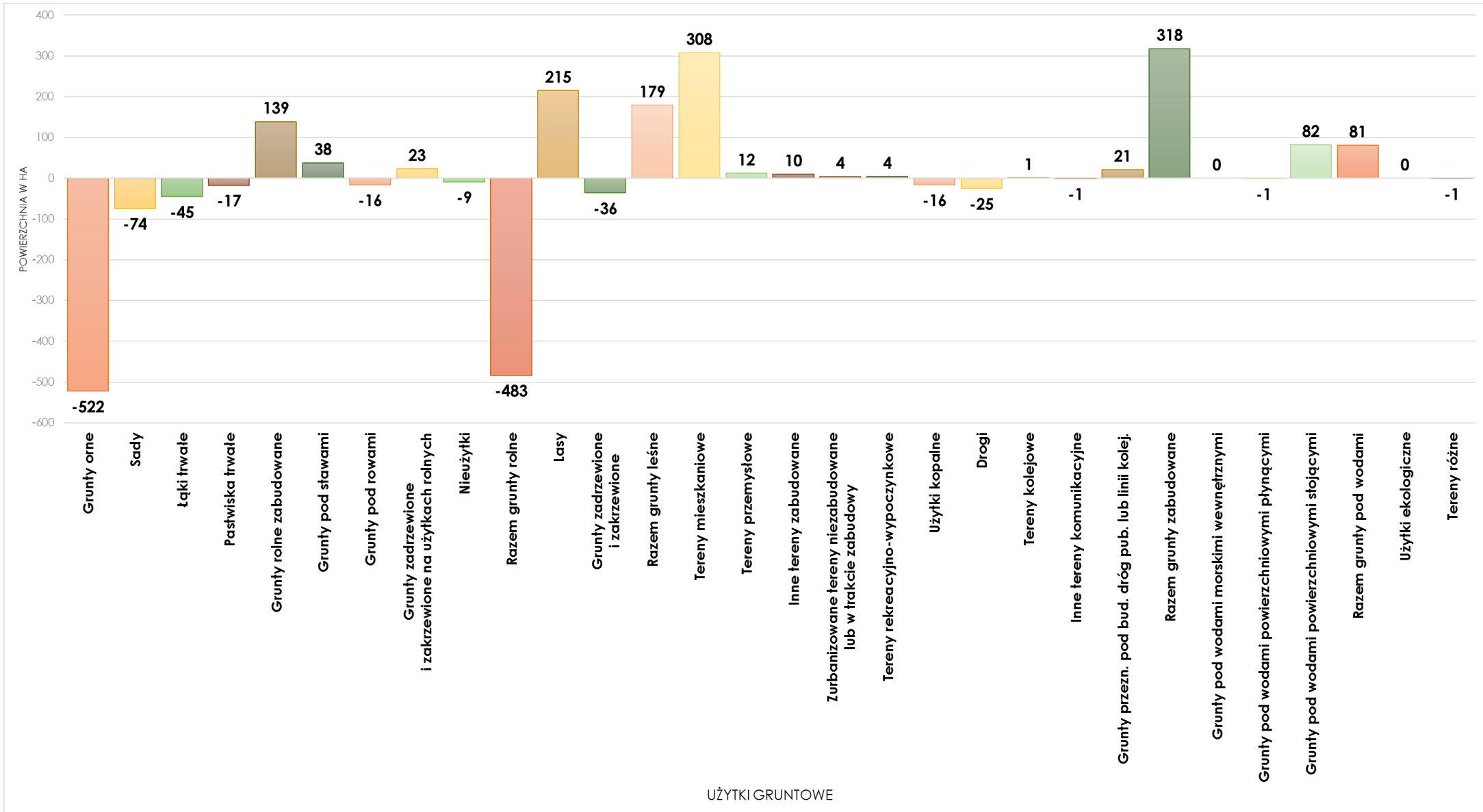


STRUKTURA UŻYTKÓW GRUNTOWYCH STANOWIĄCYCH WŁASNOŚĆ OSÓB FIZYCZNYCH
według stanu na dzień 01.01.2019 r.



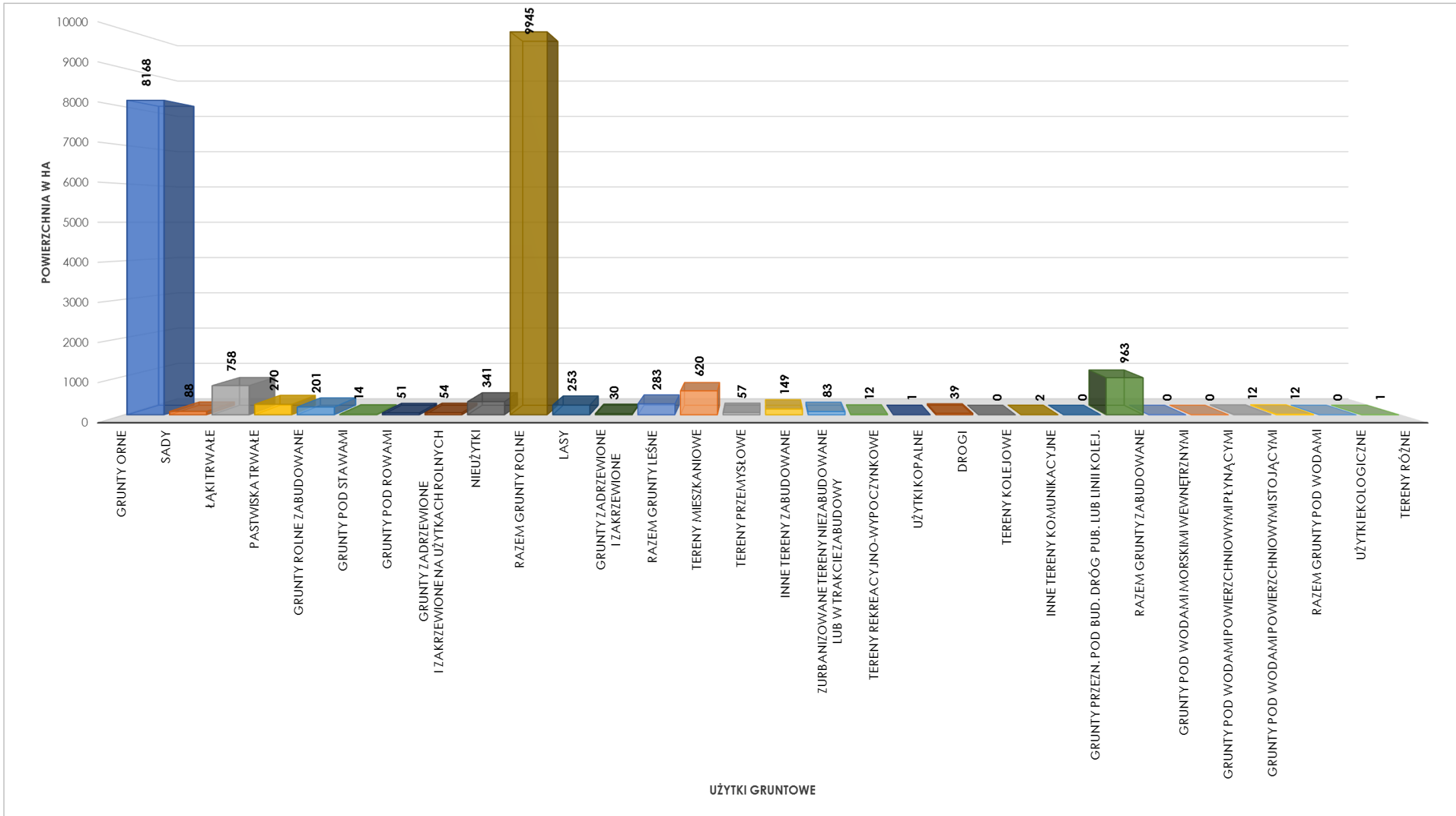


STRUKTURA ZMIAN UŻYTKÓW GRUNTOWYCH STANOWIĄCYCH WŁASNOŚĆ OSÓB FIZYCZNYCH
W WOJEWÓDZTWIE KUJAWSKO-POMORSKIM
według stanu na dzień 01.01.2018 r. i 01.01.2019 r.



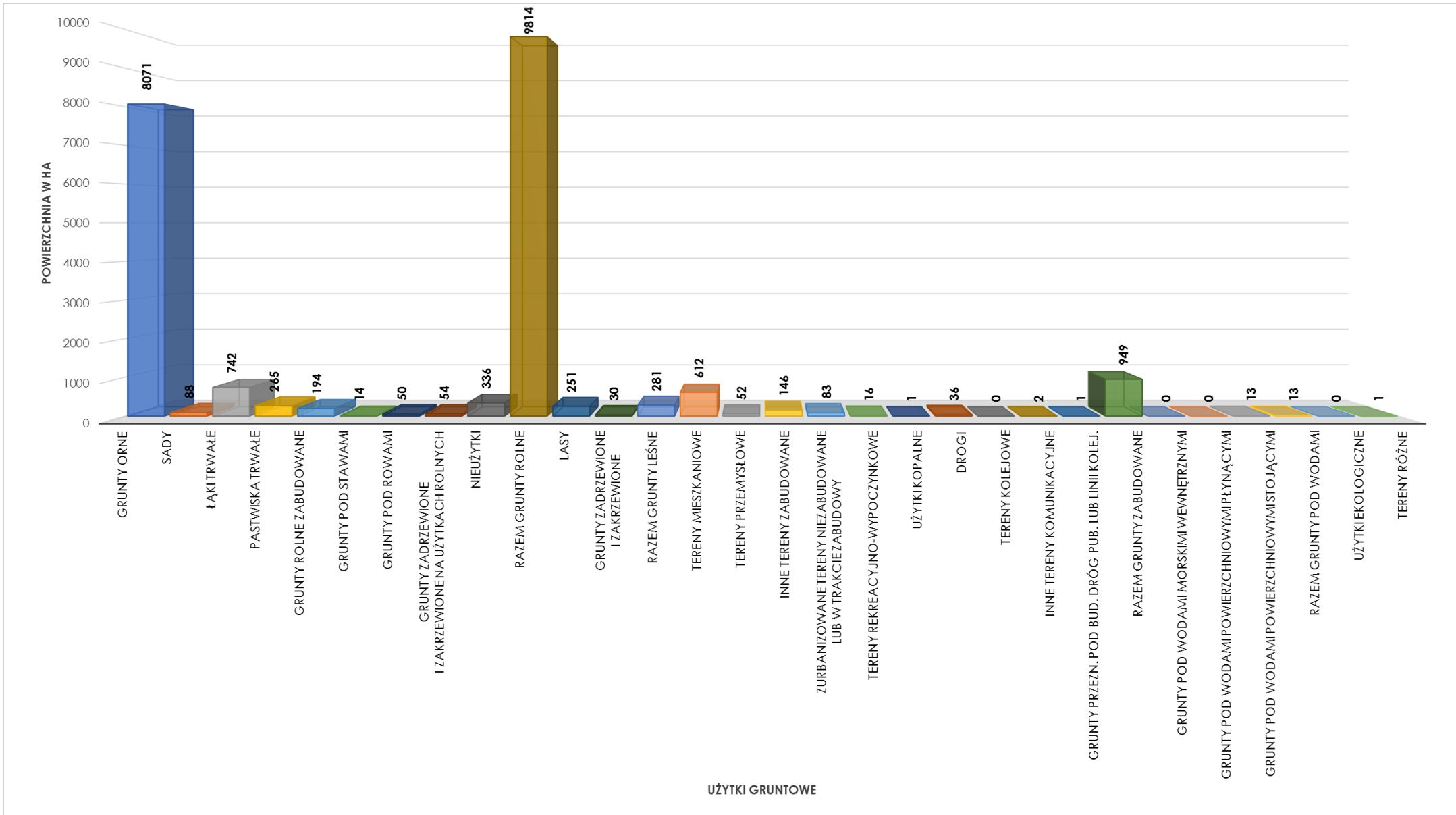


STRUKTURA UŻYTKÓW GRUNTOWYCH STANOWIĄCYCH WŁASNOŚĆ **SPÓŁDZIELNI**
według stanu na dzień 01.01.2018 r



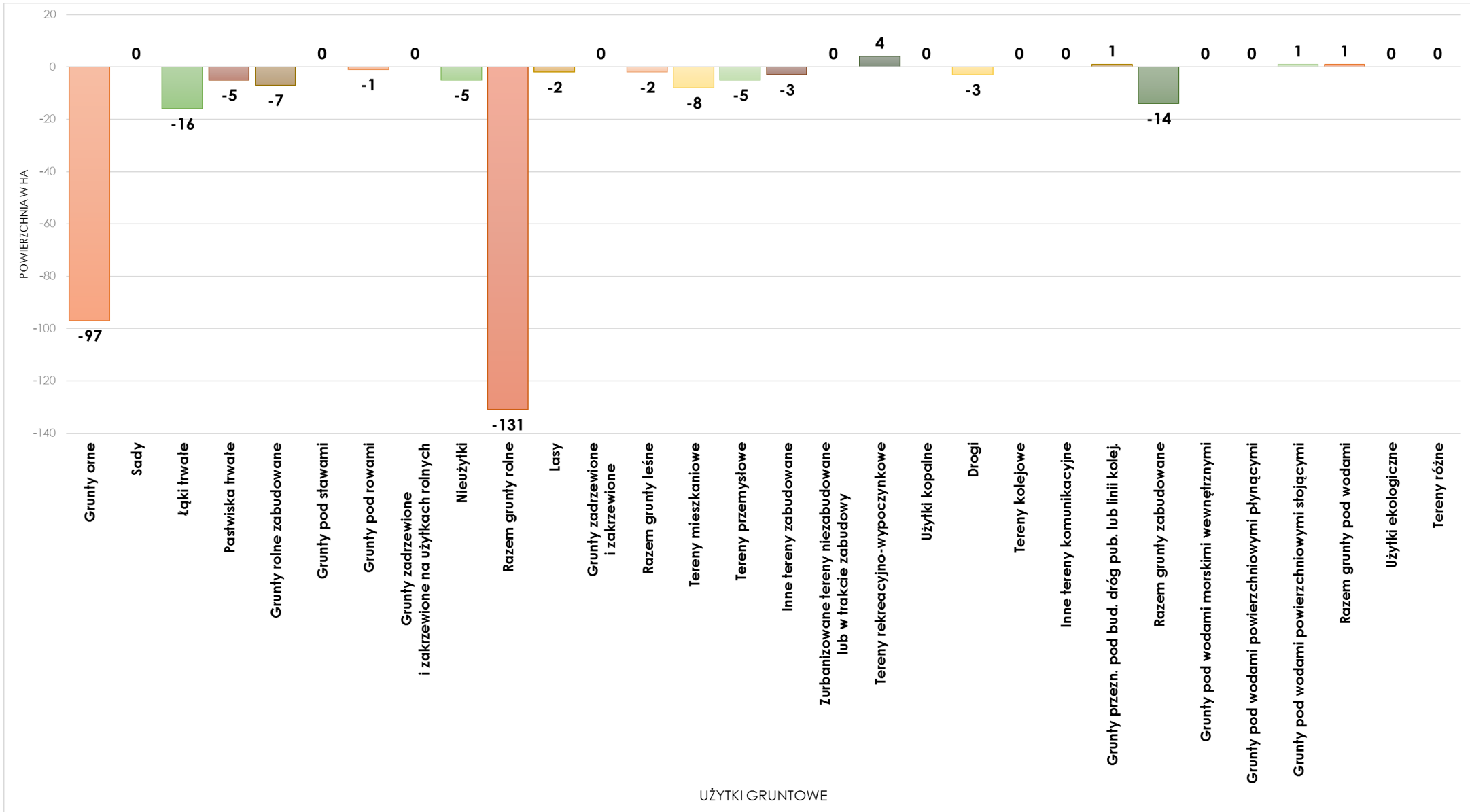


STRUKTURA UŻYTKÓW GRUNTOWYCH STANOWIĄCYCH WŁASNOŚĆ **SPÓŁDZIELNI**
według stanu na dzień 01.01.2019 r.



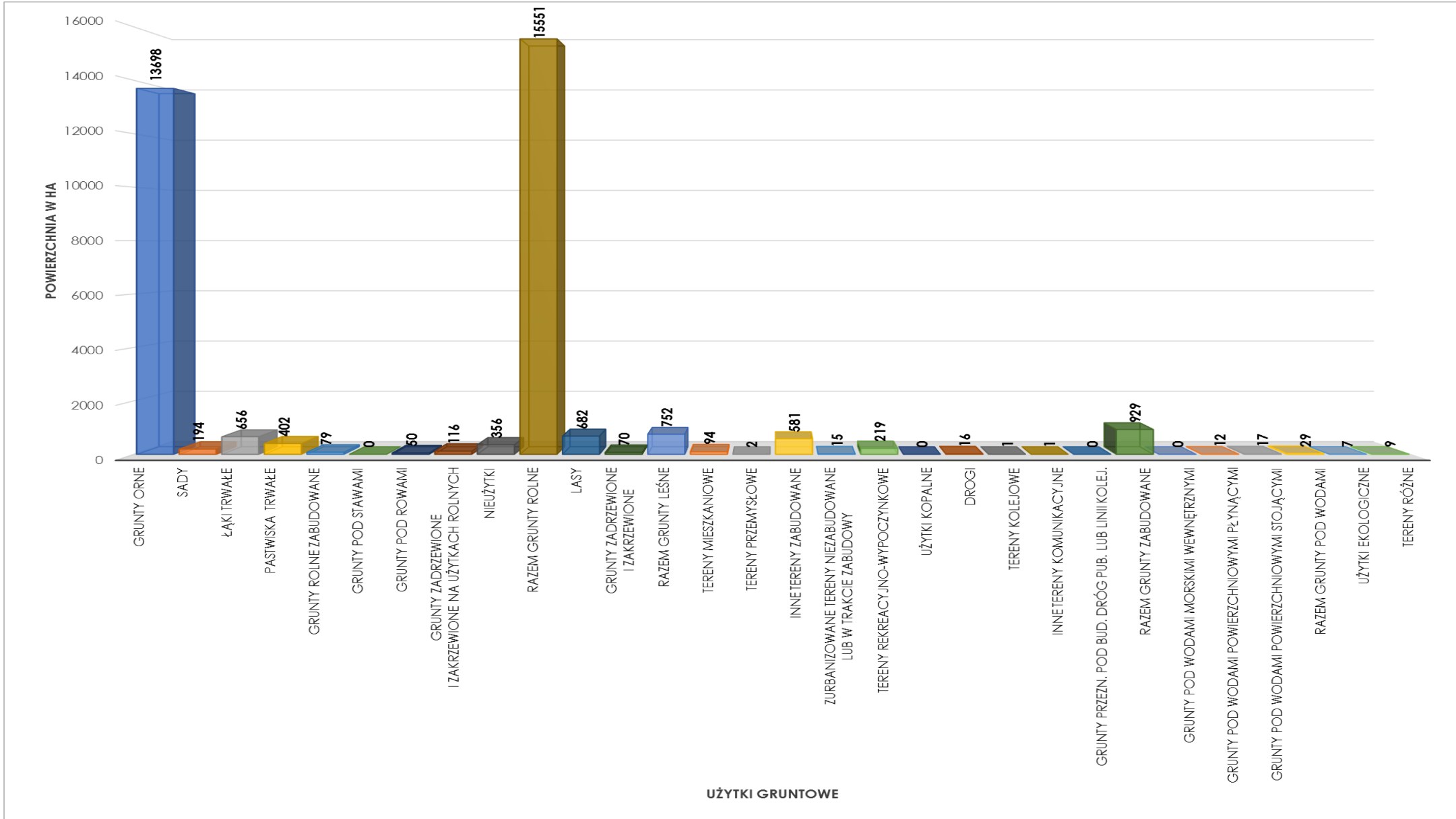


STRUKTURA ZMIAN UŻYTKÓW GRUNTOWYCH STANOWIĄCYCH WŁASNOŚĆ SPÓŁDZIELNI
W WOJEWÓDZTWIE KUJAWSKO-POMORSKIM
według stanu na dzień 01.01.2018 r. i 01.01.2019 r.



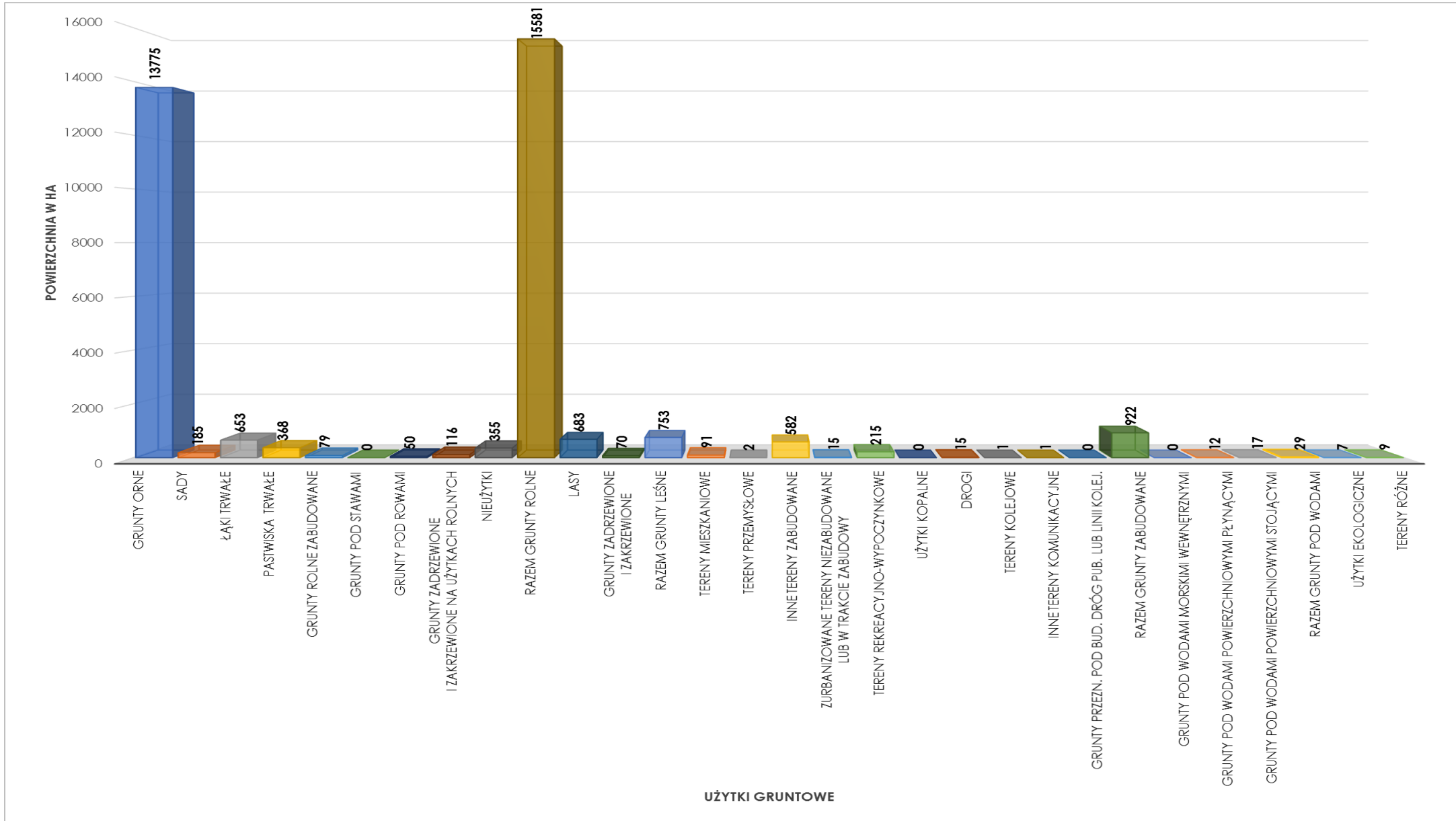


STRUKTURA UŻYTKÓW GRUNTOWYCH STANOWIĄCYCH WŁASNOŚĆ KOŚCIOŁÓW I ZWIĄZKÓW WYZNANIOWYCH według stanu na dzień 01.01.2018 r.



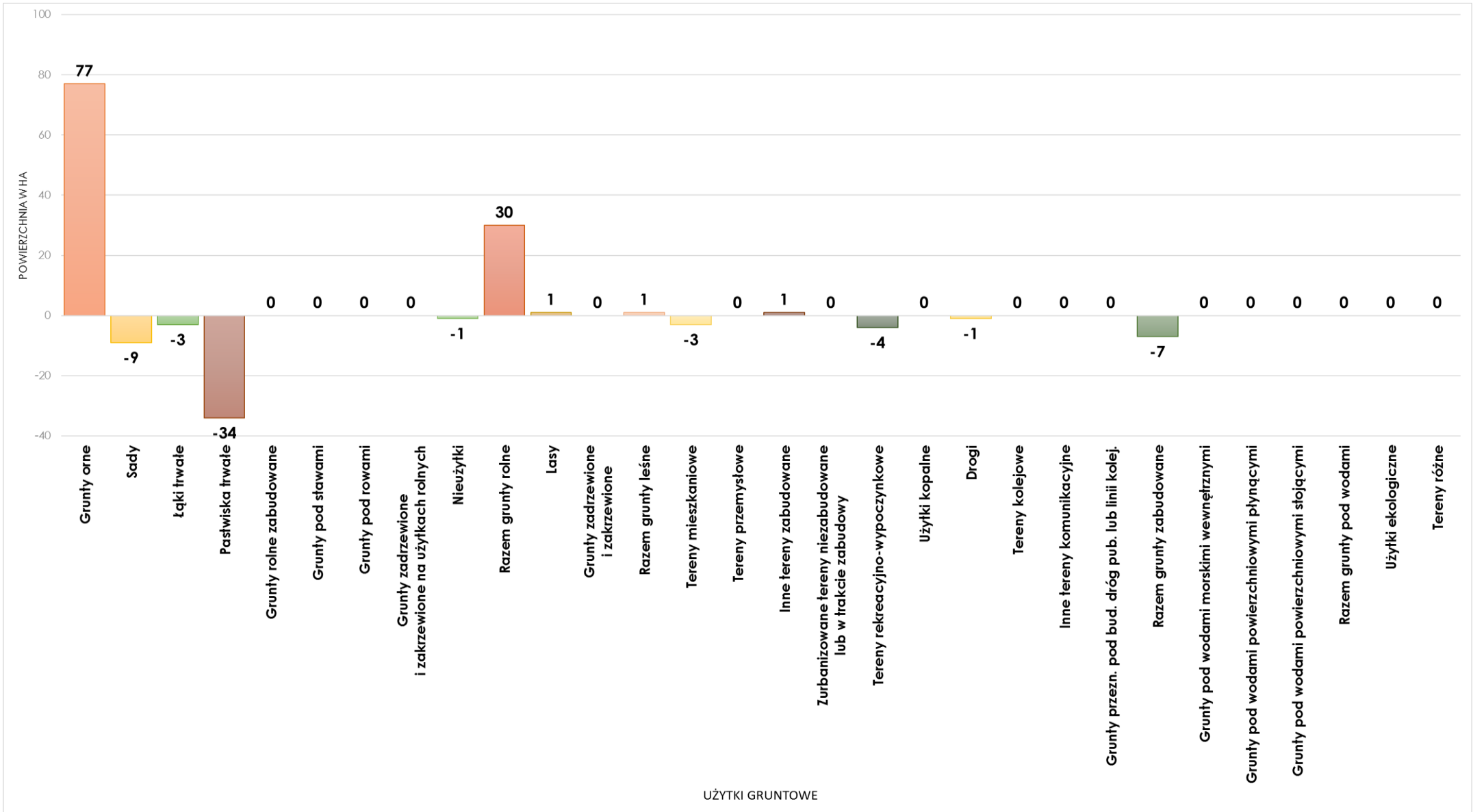


STRUKTURA UŻYTKÓW GRUNTOWYCH STANOWIĄCYCH WŁASNOŚĆ KOŚCIOŁÓW I ZWIĄZKÓW WYZNANIOWYCH
według stanu na dzień 01.01.2019 r.



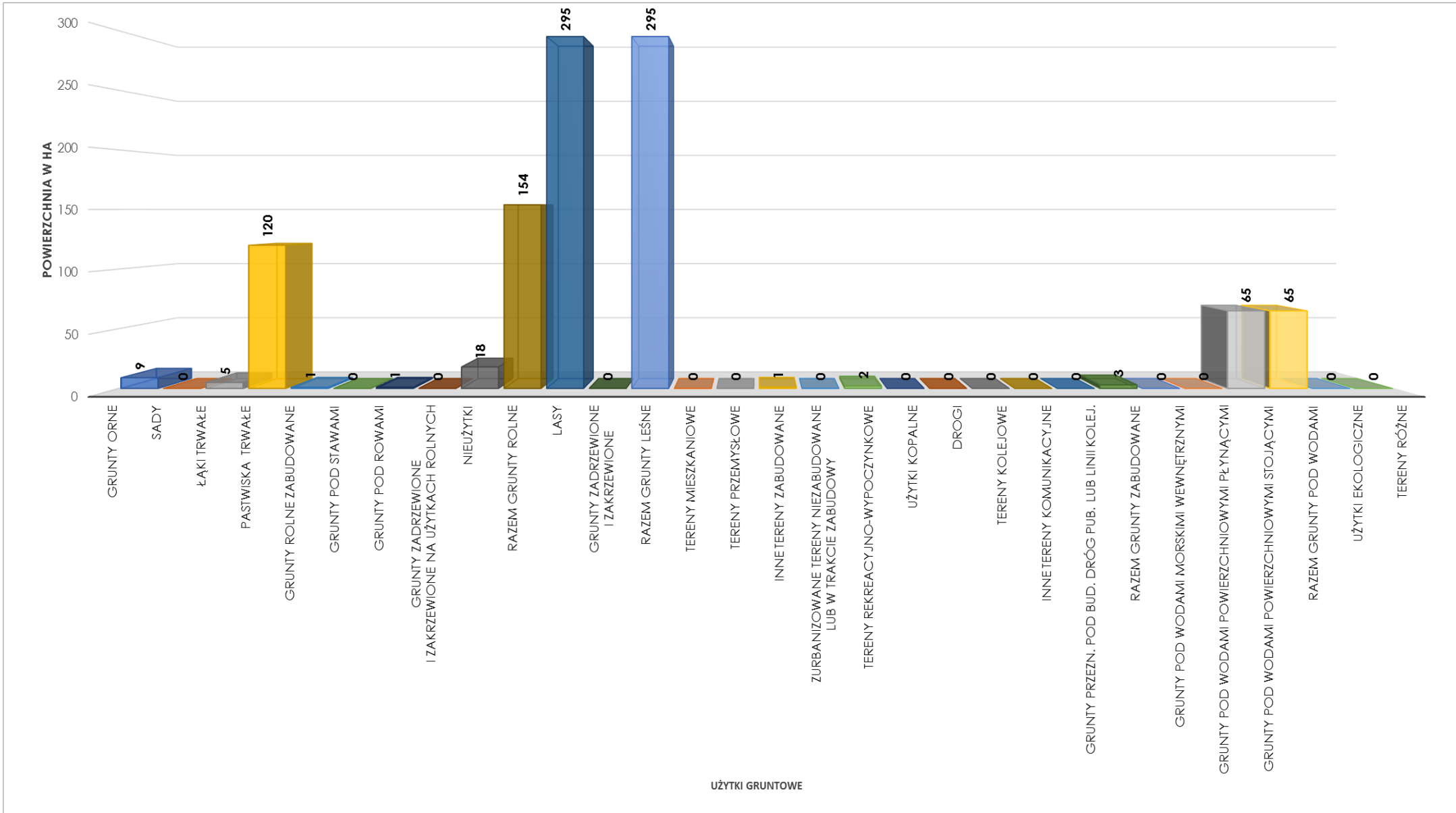


STRUKTURA ZMIAN UŻYTKÓW GRUNTOWYCH STANOWIĄCYCH WŁASNOŚĆ **KOŚCIOŁÓW I ZWIĄZKÓW WYZNANIOWYCH**
W WOJEWÓDZTWIE KUJAWSKO-POMORSKIM
według stanu na dzień 01.01.2018 r. i 01.01.2019 r.



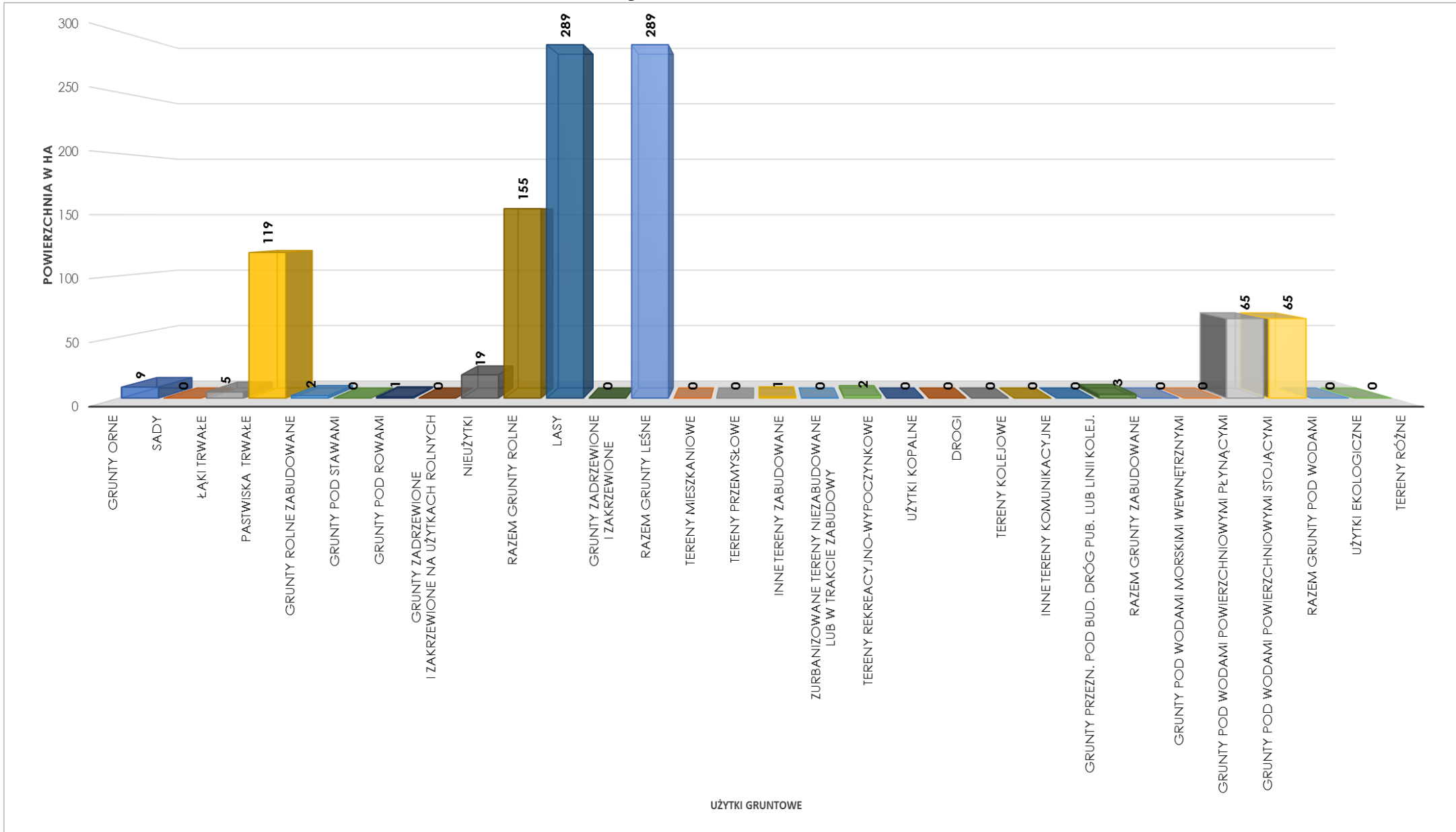


STRUKTURA UŻYTKÓW GRUNTOWYCH STANOWIĄCYCH WŁASNOŚĆ **WSPÓLNOT GRUNTOWYCH**
według stanu na dzień 01.01.2018 r.



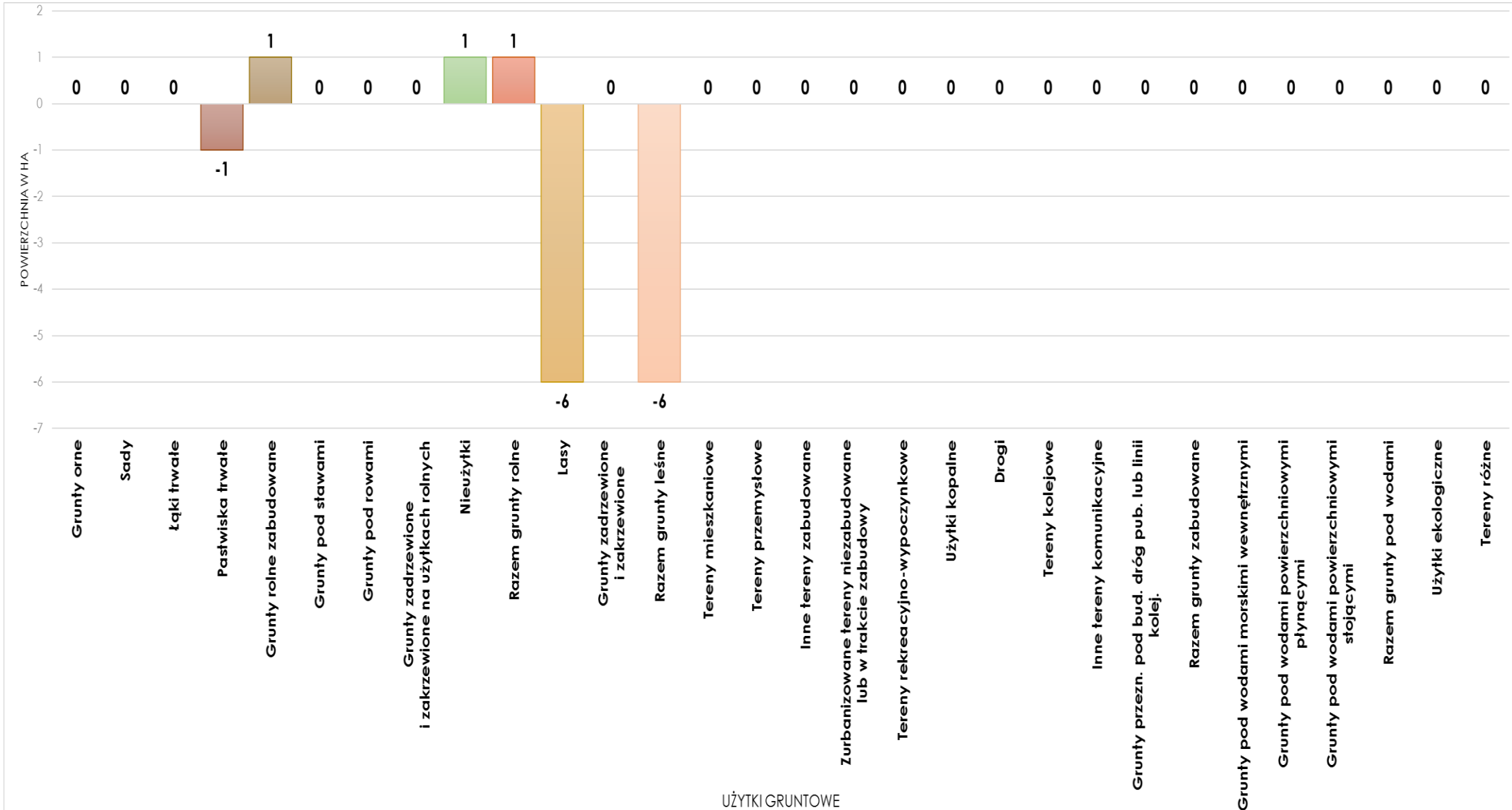


STRUKTURA UŻYTKÓW GRUNTOWYCH STANOWIĄCYCH WŁASNOŚĆ **WSPÓLNOT GRUNTOWYCH** według stanu na dzień 01.01.2019 r.



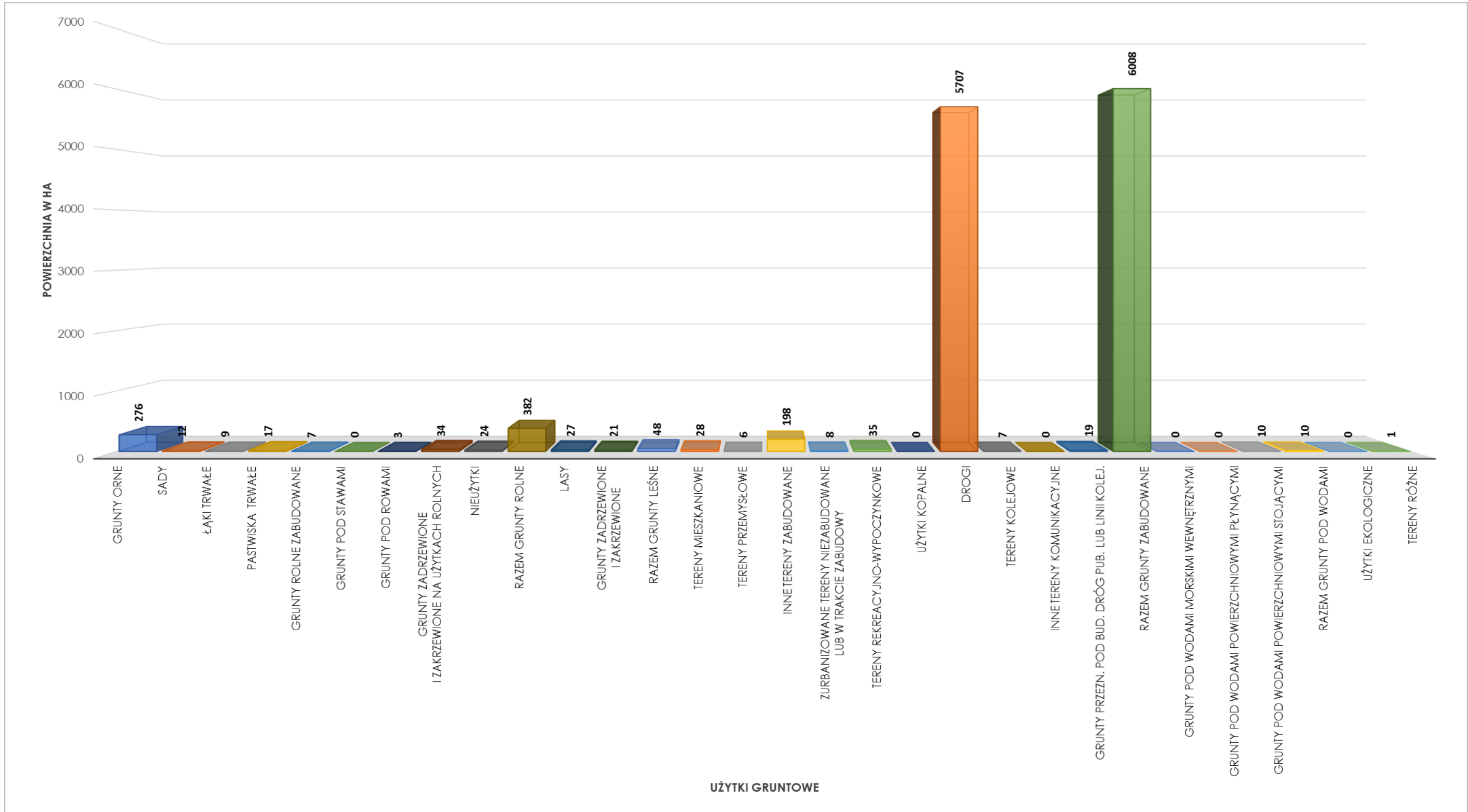


STRUKTURA ZMIAN UŻYTKÓW GRUNTOWYCH STANOWIĄCYCH WŁASNOŚĆ WSPÓLNOT GRUNTOWYCH
W WOJEWÓDZTWIE KUJAWSKO-POMORSKIM
według stanu na dzień 01.01.2018 r. i 01.01.2019 r.



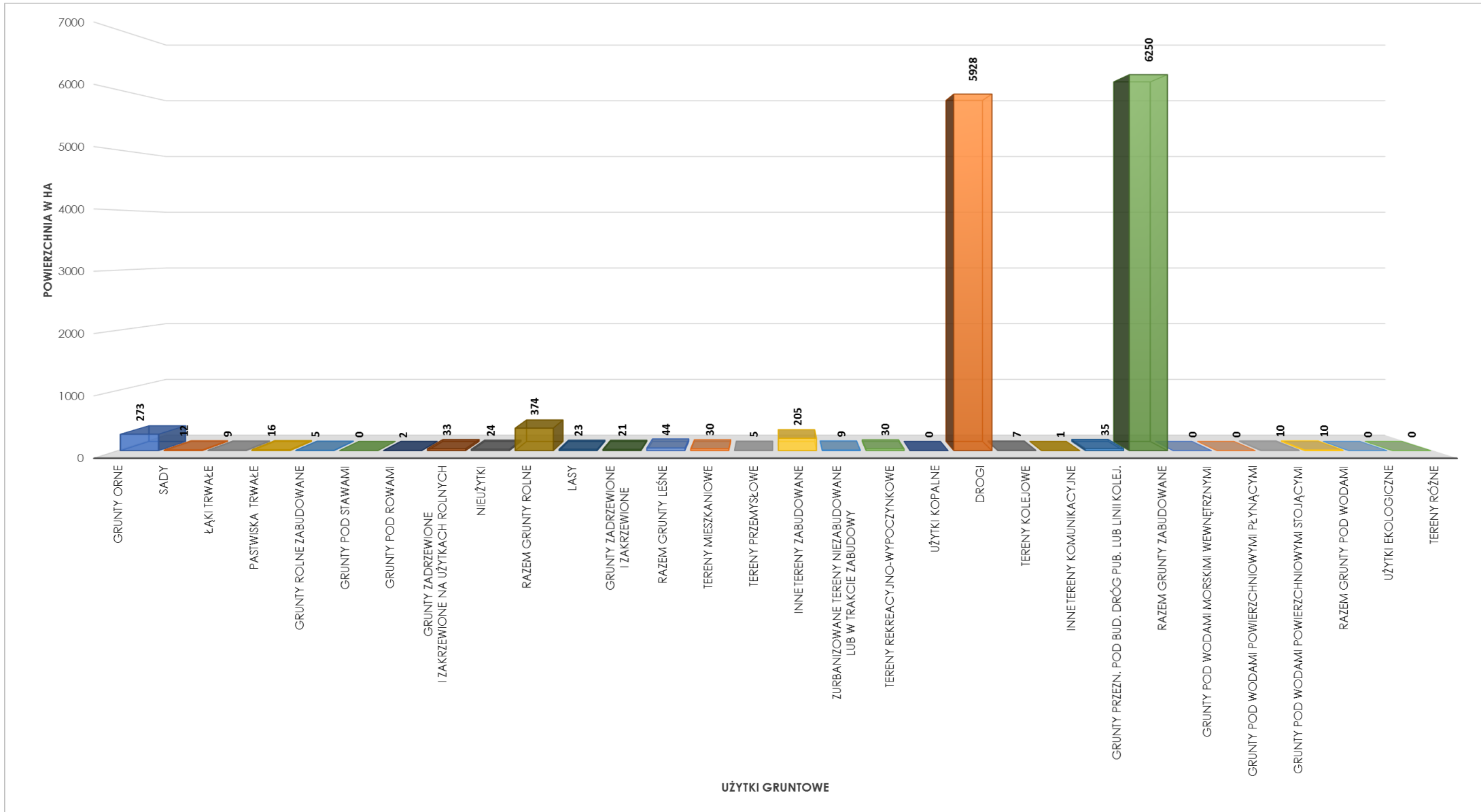


STRUKTURA UŻYTKÓW GRUNTOWYCH STANOWIĄCYCH WŁASNOŚĆ POWIATÓW
według stanu na dzień 01.01.2018 r.



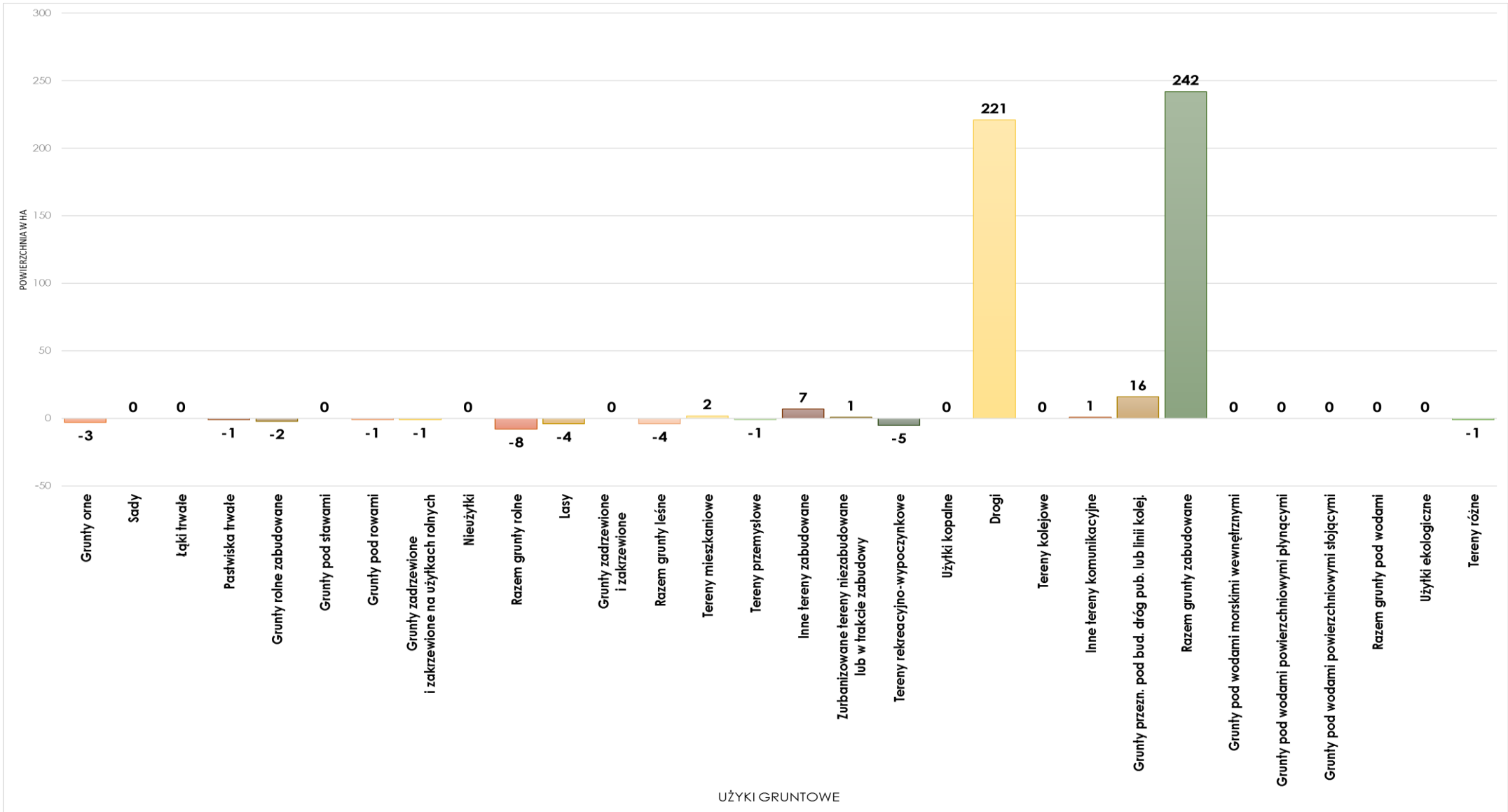


STRUKTURA UŻYTKÓW GRUNTOWYCH STANOWIĄCYCH WŁASNOŚĆ POWIATÓW
według stanu na dzień 01.01.2019 r.



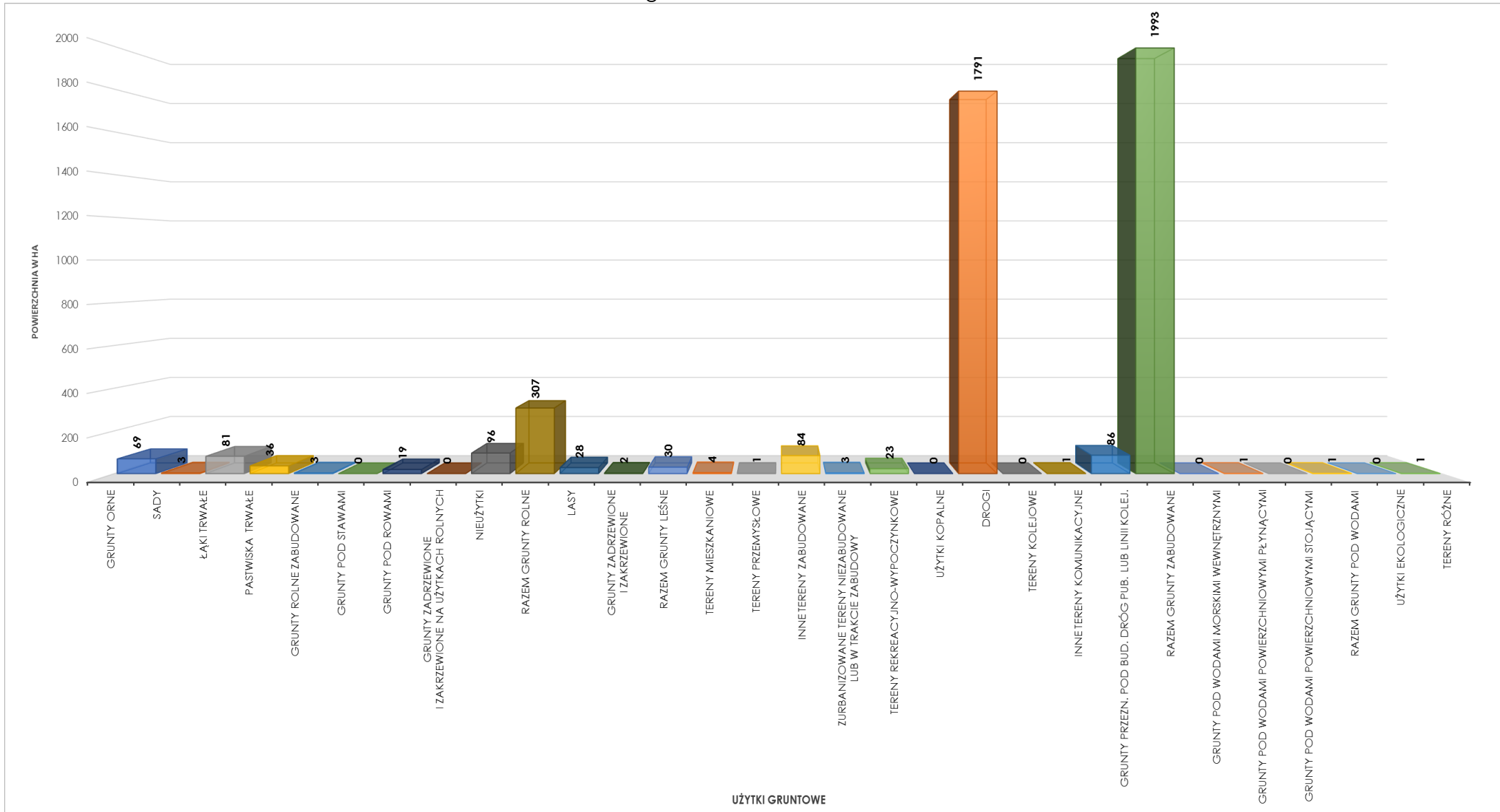


STRUKTURA ZMIAN UŻYTKÓW GRUNTOWYCH STANOWIĄCYCH WŁASNOŚĆ POWIATÓW
W WOJEWÓDZTWIE KUJAWSKO-POMORSKIM
według stanu na dzień 01.01.2018 r. i 01.01.2019 r.



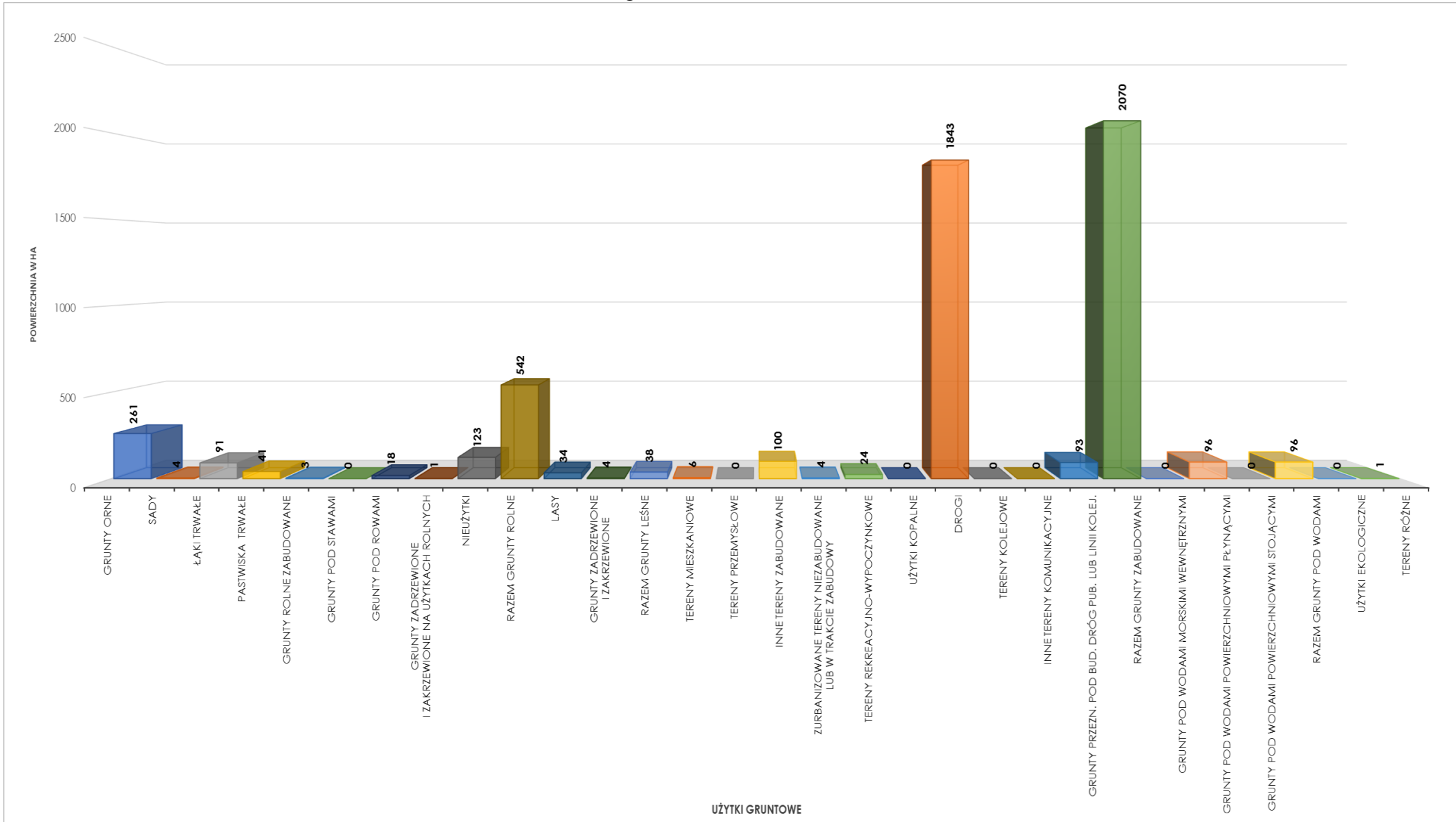


STRUKTURA UŻYTKÓW GRUNTOWYCH STANOWIĄCYCH WŁASNOŚĆ WOJEWÓDZTWA
według stanu na dzień 01.01.2018 r.



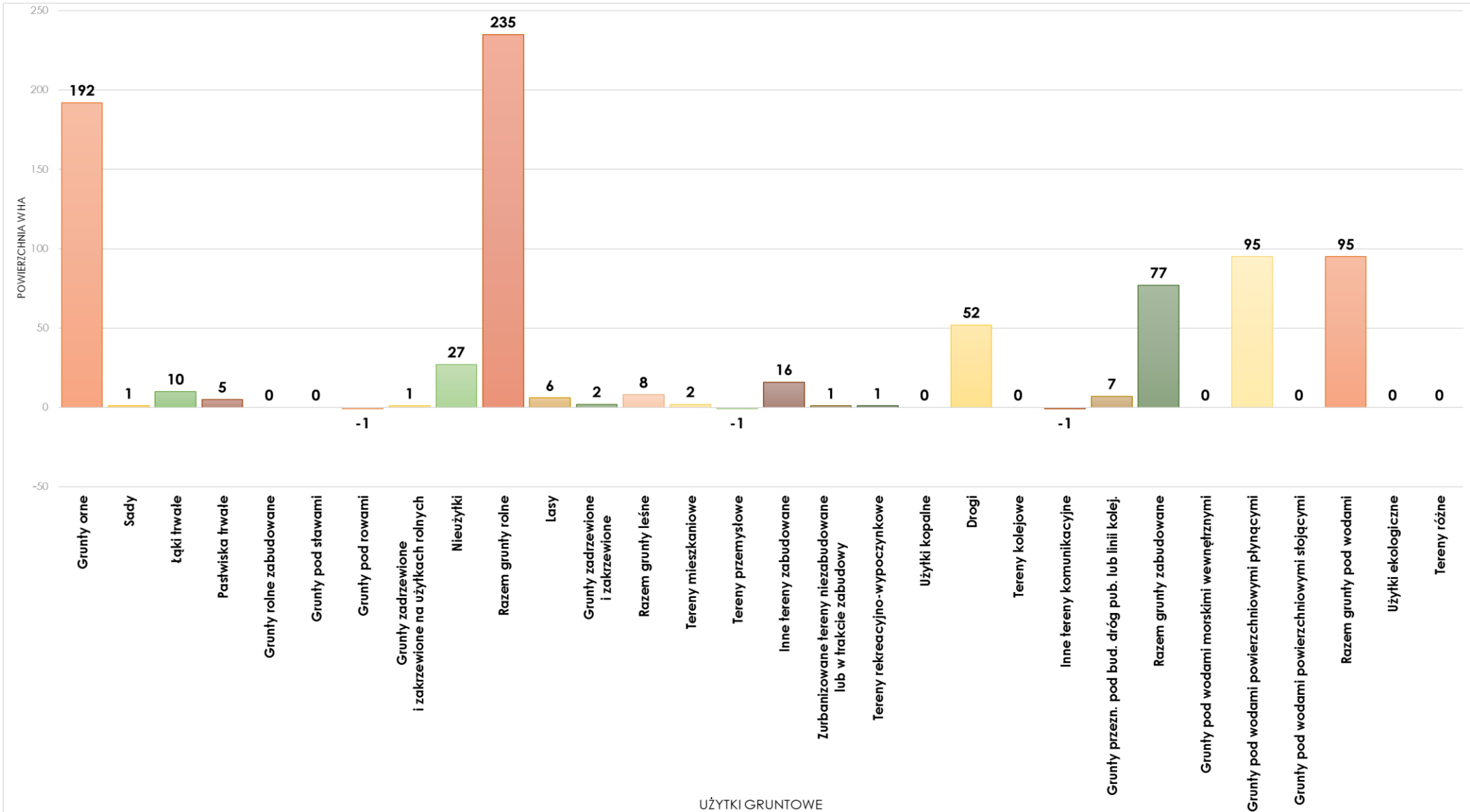


STRUKTURA UŻYTKÓW GRUNTOWYCH STANOWIĄCYCH WŁASNOŚĆ WOJEWÓDZTWA
według stanu na dzień 01.01.2019 r.





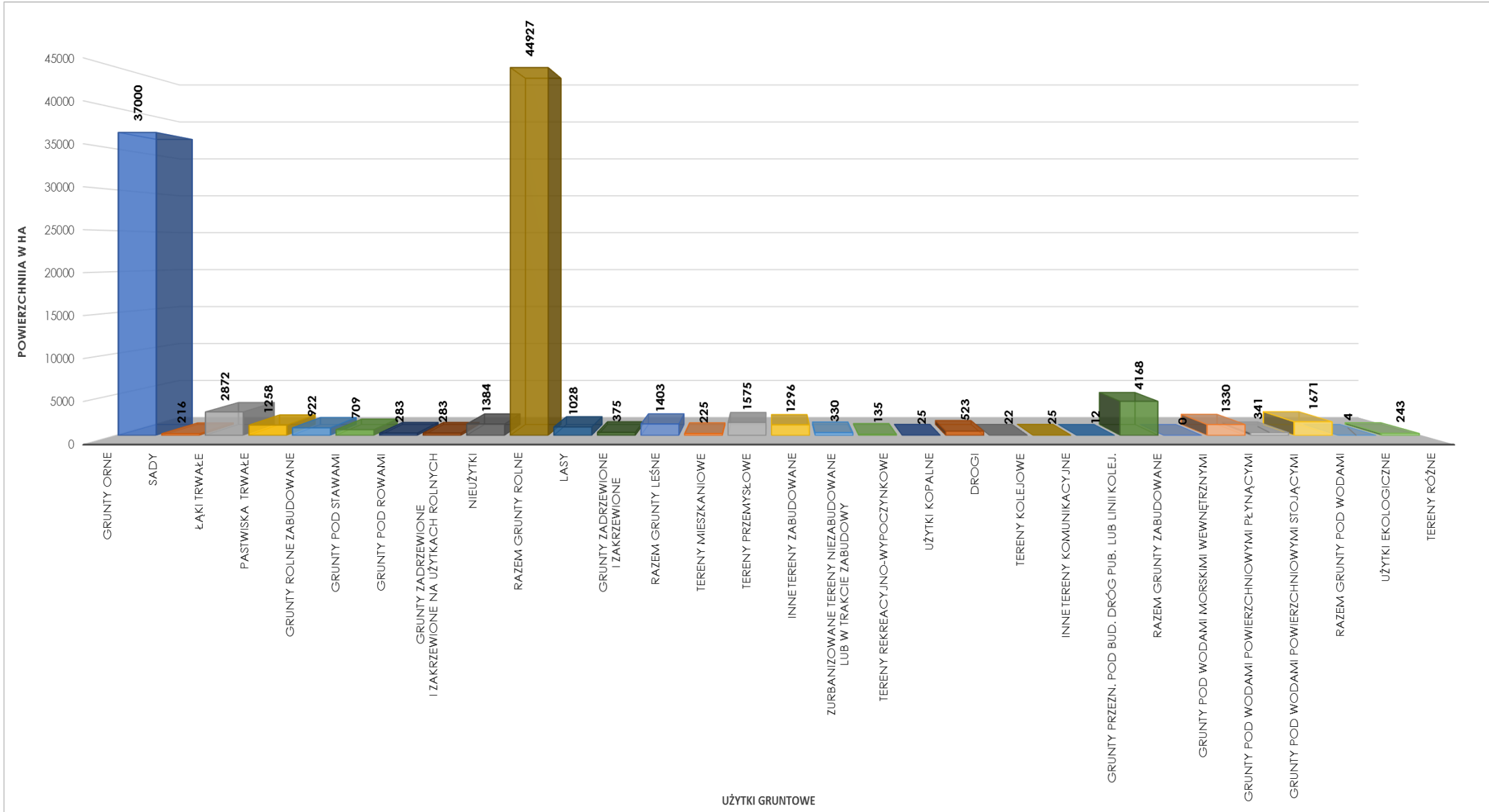
STRUKTURA ZMIAN UŻYTKÓW GRUNTOWYCH STANOWIĄCYCH WŁASNOŚĆ **WOJEWÓDZTWA**
W WOJEWÓDZTWIE KUJAWSKO-POMORSKIM
według stanu na dzień 01.01.2018 r. i 01.01.2019 r.





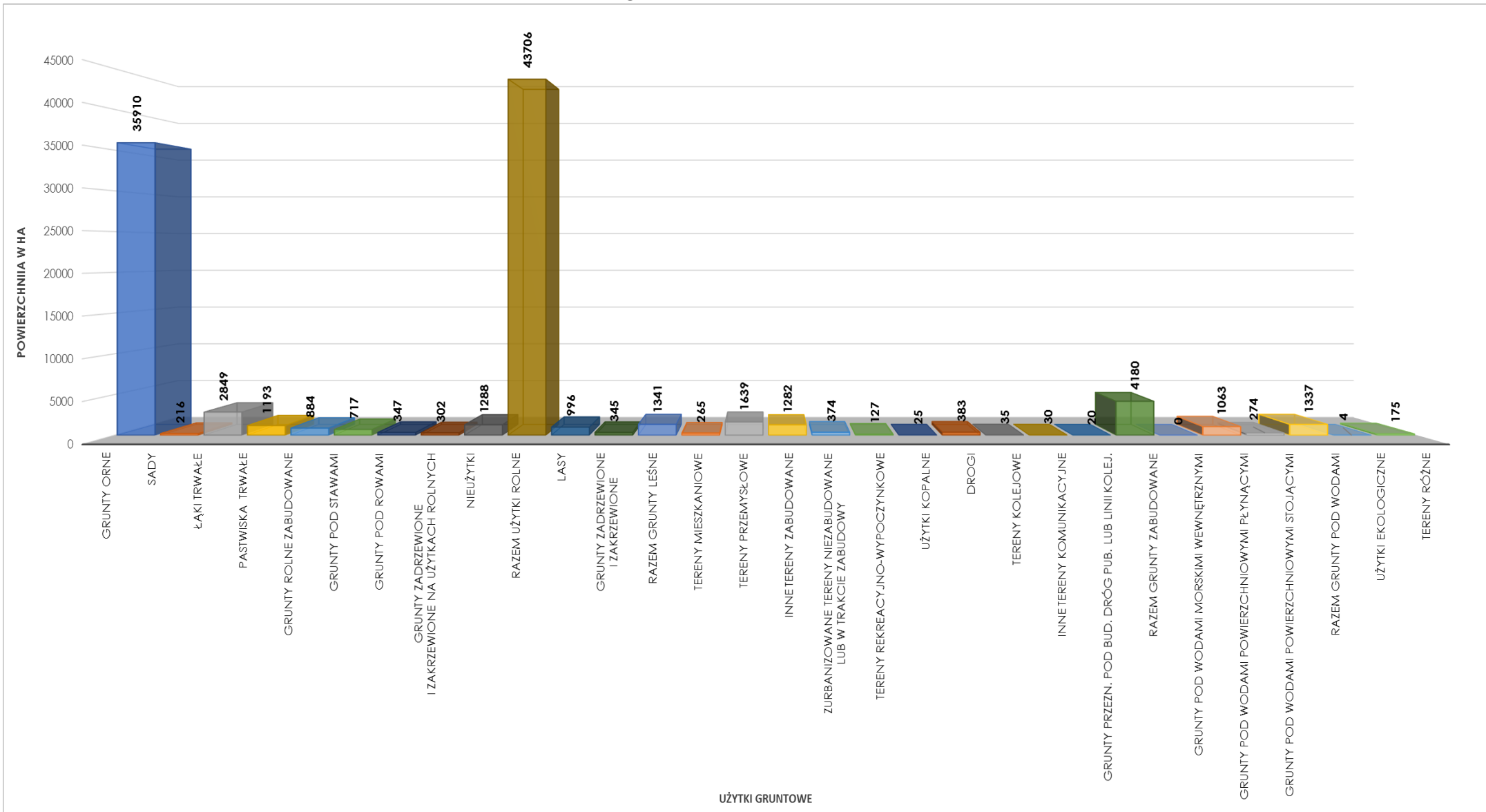
STRUKTURA UŻYTKÓW GRUNTOWYCH STANOWIĄCYCH WŁASNOŚĆ SPÓŁEK PRAWA HANDLOWEGO I INNYCH PODMIOTÓW EWIDENCYJNYCH NIEWYMIENIONYCH W GRUPACH REJESTROWYCH 1-14

według stanu na dzień 01.01.2018 r.





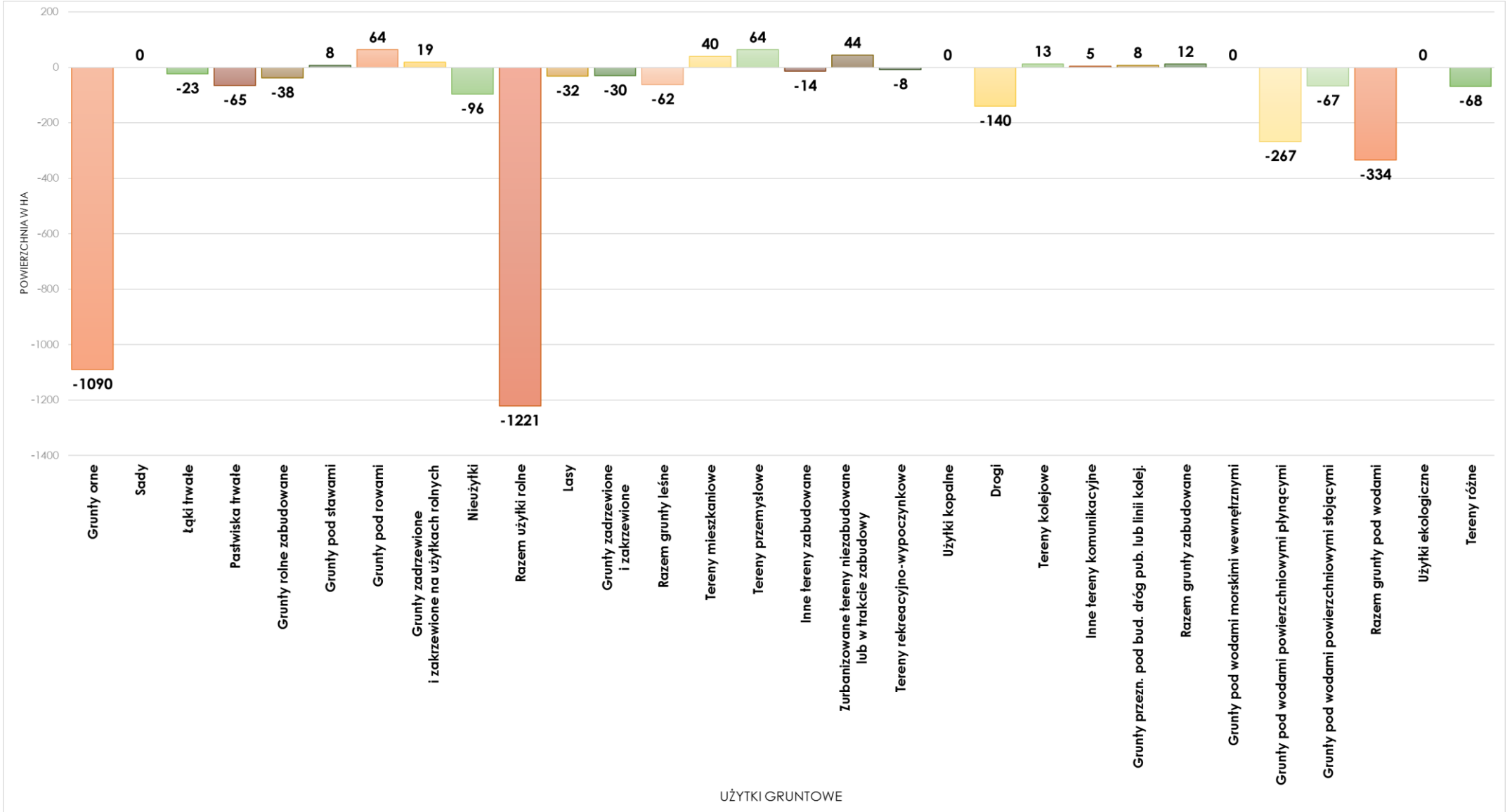
STRUKTURA UŻYTKÓW GRUNTOWYCH STANOWIĄCYCH WŁASNOŚĆ **SPÓŁEK PRAWA HANDLOWEGO I INNYCH PODMIOTÓW**
EWIDENCYJNYCH NIEWYMIENIONYCH W GRUPACH REJESTROWYCH 1-14
według stanu na dzień 01.01.2019 r.





STRUKTURA ZMIAN UŻYTKÓW GRUNTOWYCH STANOWIĄCYCH WŁASNOŚĆ SPÓŁEK PRAWA HANDLOWEGO I INNYCH
PODMIOTÓW EWIDENCYJNYCH NIEWYMIENIONYCH W GRUPACH REJESTROWYCH 1-14

W WOJEWÓDZTWIE KUJAWSKO-POMORSKIM
według stanu na dzień 01.01.2018 r. i 01.01.2019 r.





PROCENTOWY UDZIAŁ GRUNTÓW STANOWIĄCYCH WŁASNOŚĆ
SKARBU PAŃSTWA W OGÓLNEJ POWIERZCHNI POWIATU
według stanu na dzień 01.01.2019 r.







	9% - 20% (6)
	21% - 30% (11)
	31% - 50% (7)
	51% - 61% (2)

Tabela nr 1: Udział gruntów stanowiących własność **SKARBU PAŃSTWA** w ogólnej powierzchni powiatu wg stanu na dzień 01.01.2019 r.

Lp.	TERYT	NAZWA POWIATU	POWIERZCHNIA CAŁKOWITA		%
			WŁASNOŚĆ SKARBU PAŃSTWA	POWIATU	
1	0411	RADZIEJOWSKI	5581	60679	9
2	0417	WĄBRZESKI	5764	49915	12
3	0401	ALEKSANDROWSKI	5722	47462	12
4	0462	M. GRUDZIĄDZ	1034	5776	18
5	0412	RYPIŃSKI	10714	58655	18
6	0404	CHEŁMIŃSKI	9645	52591	18
7	0405	GOLUBSKO-DOBZYŃSKI	13250	61148	22
8	0408	LIPNOWSKI	22373	101617	22
9	0409	MOGILEŃSKI	15560	67243	23
10	0407	INOWROCŁAWSKI	29777	122428	24
11	0418	WŁOCŁAWSKI	36008	147237	24
12	0406	GRUDZIĄDZKI	17801	72477	25
13	0402	BRODNICKI	27687	103983	27
14	0419	ŻNIŃSKI	28069	98148	29
15	0410	NAKIELSKI	39661	111788	35
16	0413	SĘPOLEŃSKI	29622	78963	38
17	0463	M. TORUŃ	4757	11573	41
18	0415	TORUŃSKI	51569	122721	42
19	0414	ŚWIECKI	63711	146999	43
20	0461	M. BYDGOSZCZ	8093	17597	46
21	0403	BYDGOSKI	68430	139098	49
22	0416	TUCHOLSKI	55298	107509	51
23	0464	M. WŁOCŁAWEK	5110	8432	61



Procentowa zmiana udziału gruntów stanowiących własność **SKARBU PAŃSTWA** w ogólnej powierzchni powiatu SPADEK/WZROST W STOSUNKU DO STANU Z DNIA 01.01.2018 r.


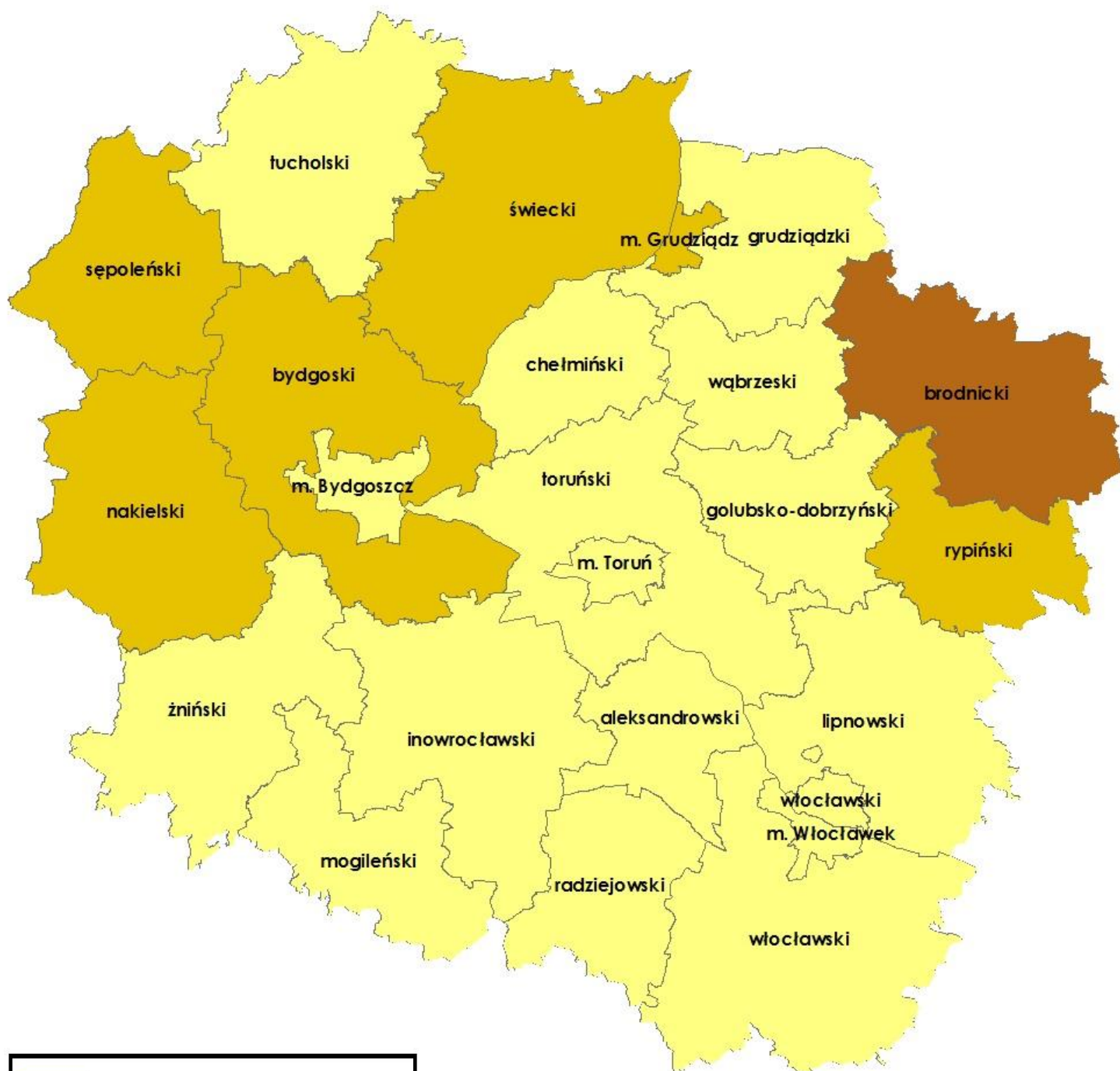


Tabela nr 1.1: Spadek/wzrost udziału gruntów stanowiących własność **SKARBU PAŃSTWA** w stosunku do stanu na dzień 01.01.2018 r.

Lp.	TERYT	NAZWA POWIATU	POWIERZCHNIA WŁASNOŚCI SKARBU PAŃSTWA		WZROST SPADEK	%
			2019	2018		
1	0461	M. BYDGOSZCZ	8345	8093	-252	-3,0
2	0411	RADZIEJOWSKI	5696	5581	-115	-2,0
3	0419	ŻNIŃSKI	28326	28069	-257	-0,9
4	0404	CHEŁMIŃSKI	9733	9645	-88	-0,9
5	0409	MOGILEŃSKI	15625	15560	-65	-0,4
6	0418	WŁOCŁAWSKI	36117	36008	-109	-0,3
7	0406	GRUDZIĄDZKI	17844	17801	-43	-0,2
8	0415	TORUŃSKI	51689	51569	-120	-0,2
9	0463	M. TORUŃ	4768	4757	-11	-0,2
10	0417	WĄBRZESKI	5773	5764	-9	-0,2
11	0416	TUCHOLSKI	55380	55298	-82	-0,1
12	0407	INOWROCŁAWSKI	29811	29777	-34	-0,1
13	0401	ALEKSANDROWSKI	5728	5722	-6	-0,1
14	0408	LIPNOWSKI	22392	22373	-19	-0,1
15	0405	GOLUBSKO-DOBZYŃSKI	13258	13250	-8	-0,1
16	0464	M. WŁOCŁAWEK	5113	5110	-3	-0,1
17	0413	SĘPOLEŃSKI	29628	29622	-6	0,0
18	0412	RYPIŃSKI	10706	10714	8	0,1
19	0403	BYDGOSKI	68371	68430	59	0,1
20	0410	NAKIELSKI	39623	39661	38	0,1
21	0414	ŚWIECKI	63578	63711	133	0,2
22	0462	M. GRUDZIĄDZ	1022	1034	12	1,2
23	0402	BRODNICKI	25784	27687	1903	7,4



PROCENTOWY UDZIAŁ GRUNTÓW STANOWIĄCYCH WŁASNOŚĆ
GMIN W OGÓLNEJ POWIERZCHNI POWIATU
według stanu na dzień 01.01.2019 r.





	2 % - 14 % (19)
	15 % - 35 % (4)

Tabela nr 2: Udział gruntów stanowiących własność **GMIN** w ogólnej powierzchni powiatu wg stanu na dzień 01.01.2019 r.

Lp.	TERYT	NAZWA POWIATU	POWIERZCHNIA CAŁKOWITA		%
			WŁASNOŚĆ GMIN	POWIATU	
1	0411	RADZIEJOWSKI	912	60679	2
2	0408	LIPNOWSKI	1630	101617	2
3	0416	TUCHOLSKI	1838	107509	2
4	0418	WŁOCŁAWSKI	2751	147237	2
5	0406	GRUDZIĄDZKI	1383	72477	2
6	0414	ŚWIECKI	3023	146999	2
7	0415	TORUŃSKI	2579	122721	2
8	0405	GOLUBSKO-DOBRZYŃSKI	1310	61148	2
9	0402	BRODNICKI	2445	103983	2
10	0410	NAKIELSKI	2630	111788	2
11	0413	SĘPOLEŃSKI	1891	78963	2
12	0412	RYPIŃSKI	1485	58655	3
13	0409	MOGILEŃSKI	1753	67243	3
14	0401	ALEKSANDROWSKI	1253	47462	3
15	0419	ŻNIŃSKI	2854	98148	3
16	0404	CHEŁMIŃSKI	1621	52591	3
17	0407	INOWROCŁAWSKI	3784	122428	3
18	0417	WĄBRZESKI	1564	49915	3
19	0403	BYDGOSKI	4656	139098	3
20	0464	M. WŁOCŁAWEK	1249	8432	15
21	0461	M. BYDGOSZCZ	4333	17597	25
22	0463	M. TORUŃ	3565	11573	31
23	0462	M. GRUDZIĄDZ	1989	5776	34



Procentowa zmiana udziału gruntów stanowiących
własność **GMIN** w ogólnej powierzchni powiatu
SPADEK/WZROST W STOSUNKU DO STANU Z DNIA 01.01.2018 r.

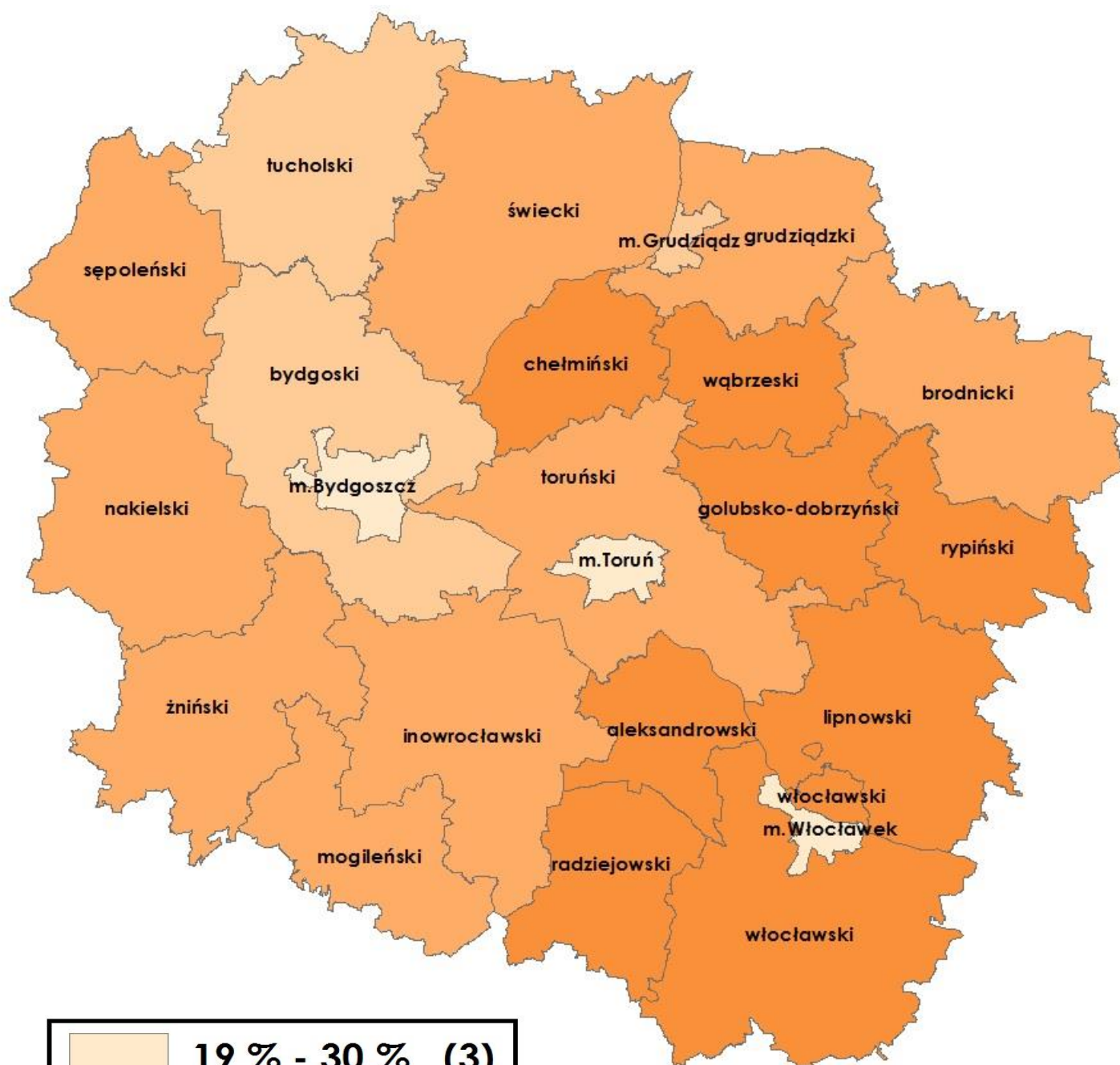


Tabela nr 2.1: Spadek/wzrost udziału gruntów stanowiących własność **GMIN** w stosunku do stanu na dzień 01.01.2018 r.

Lp.	TERYT	NAZWA POWIATU	POWIERZCHNIA WŁASNOŚCI GMIN		WZROST SPADEK	%
			2019	2018		
1	0406	GRUDZIĄDKI	1411	1383	-28	-2,0
2	0462	M. GRUDZIĄDZ	2010	1989	-21	-1,0
3	0461	M. BYDGOSZCZ	4376	4333	-43	-1,0
4	0403	BYDGOSKI	4679	4656	-23	-0,5
5	0417	WĄBRZESKI	1570	1564	-6	-0,4
6	0407	INOWROCŁAWSKI	3798	3784	-14	-0,4
7	0414	ŚWIECKI	3034	3023	-11	-0,4
8	0463	M. TORUŃ	3571	3565	-6	-0,2
9	0405	GOLUBSKO-DOBZYŃSKI	1312	1310	-2	-0,2
10	0411	RADZIEJOWSKI	913	912	-1	-0,1
11	0413	SĘPOLEŃSKI	1893	1891	-2	-0,1
12	0464	M. WŁOCŁAWEK	1248	1249	1	0,1
13	0410	NAKIELSKI	2626	2630	4	0,2
14	0416	TUCHOLSKI	1833	1838	5	0,3
15	0402	BRODNICKI	2436	2445	9	0,4
16	0401	ALEKSANDROWSKI	1247	1253	6	0,5
17	0404	CHEŁMIŃSKI	1609	1621	12	0,7
18	0409	MOGILEŃSKI	1738	1753	15	0,9
19	0415	TORUŃSKI	2548	2579	31	1,2
20	0412	RYPIŃSKI	1462	1485	23	1,6
21	0418	WŁOCŁAWSKI	2693	2751	58	2,2
22	0419	ŻNIŃSKI	2779	2854	75	2,7
23	0408	LIPNOWSKI	1572	1630	58	3,7



PROCENTOWY UDZIAŁ GRUNTÓW STANOWIĄCYCH WŁASNOŚĆ
OSÓB FIZYCZNYCH W OGÓLNEJ POWIERZCHNI POWIATU
według stanu na dzień 01.01.2019 r.



	19 % - 30 % (3)
	31 % - 49 % (3)
	50 % - 70 % (9)
	71 % - 86 % (8)

Tabela nr 3: Udział gruntów stanowiących własność **OSÓB FIZYCZNYCH** w ogólnej powierzchni powiatu wg stanu na dzień 01.01.2019 r.

Lp.	TERYT	NAZWA POWIATU	POWIERZCHNIA CAŁKOWITA		%
			WŁASNOŚĆ OSÓB FIZYCZNYCH	POWIATU	
1	0463	M. TORUŃ	3367	17597	19
2	0461	M. BYDGOSZCZ	2233	11573	19
3	0464	M. WŁOCŁAWEK	1731	8432	21
4	0462	M. GRUDZIĄDZ	1782	5776	31
5	0403	BYDGOSKI	56995	139098	41
6	0416	TUCHOLSKI	46491	107509	43
7	0414	ŚWIECKI	74025	146999	50
8	0415	TORUŃSKI	64120	122721	52
9	0410	NAKIELSKI	58828	111788	53
10	0413	SĘPOLEŃSKI	43077	78963	55
11	0419	ŻNIŃSKI	61156	98148	62
12	0406	GRUDZIĄDZKI	46874	72477	65
13	0402	BRODNICKI	69248	103983	67
14	0407	INOWROCŁAWSKI	81944	122428	67
15	0409	MOGILEŃSKI	45346	67243	67
16	0418	WŁOCŁAWSKI	105415	147237	72
17	0404	CHEŁMIŃSKI	38009	52591	72
18	0405	GOLUBSKO-DOBRZYŃSKI	44613	61148	73
19	0408	LIPNOWSKI	75715	101617	75
20	0412	RYPIŃSKI	45062	58655	77
21	0417	WĄBRZESKI	39640	49915	79
22	0401	ALEKSANDROWSKI	39405	47462	83
23	0411	RADZIEJOWSKI	52182	60679	86



Procentowa zmiana udziału gruntów stanowiących własność **OSÓB FIZYCZNYCH** w ogólnej powierzchni powiatu SPADEK/WZROST W STOSUNKU DO STANU Z DNIA 01.01.2018 r.



Tabela nr 3.1: Spadek/wzrost udziału gruntów stanowiących własność **OSÓB FIZYCZNYCH** w stosunku do stanu na dzień 01.01.2018 r.

Lp.	TERYT	NAZWA POWIATU	POWIERZCHNIA WŁASNOŚCI OSÓB FIZYCZNYCH		WZROST SPADEK	%
			2019	2018		
1	0413	SĘPOLEŃSKI	43615	43077	-538	-1,2
2	0461	M. BYDGOSZCZ	3407	3367	-40	-1,2
3	0403	BYDGOSKI	57045	56995	-50	-0,1
4	0418	WŁOCŁAWSKI	105454	105415	-39	0,0
5	0410	NAKIELSKI	58844	58828	-16	0,0
6	0406	GRUDZIĄDZKI	46886	46874	-12	0,0
7	0401	ALEKSANDROWSKI	39411	39405	-6	0,0
8	0411	RADZIEJOWSKI	52180	52182	2	0,0
9	0414	ŚWIECKI	74011	74025	14	0,0
10	0405	GOLUBSKO-DOBRZYŃSKI	44602	44613	11	0,0
11	0417	WĄBRZESKI	39630	39640	10	0,0
12	0412	RYPIŃSKI	45047	45062	15	0,0
13	0402	BRODNICKI	69218	69248	30	0,0
14	0404	CHEŁMIŃSKI	37981	38009	28	0,1
15	0407	INOWROCŁAWSKI	81875	81944	69	0,1
16	0415	TORUŃSKI	64040	64120	80	0,1
17	0419	ŻNIŃSKI	61073	61156	83	0,1
18	0416	TUCHOLSKI	46392	46491	99	0,2
19	0408	LIPNOWSKI	75532	75715	183	0,2
20	0463	M. TORUŃ	2227	2233	6	0,3
21	0409	MOGILEŃSKI	45201	45346	145	0,3
22	0464	M. WŁOCŁAWEK	1725	1731	6	0,3
23	0462	M. GRUDZIĄDZ	1768	1782	14	0,8



PROCENTOWY UDZIAŁ GRUNTÓW STANOWIĄCYCH WŁASNOŚĆ
SPÓŁDZIELNI W OGÓLNEJ POWIERZCHNI POWIATU
według stanu na dzień 01.01.2019 r.

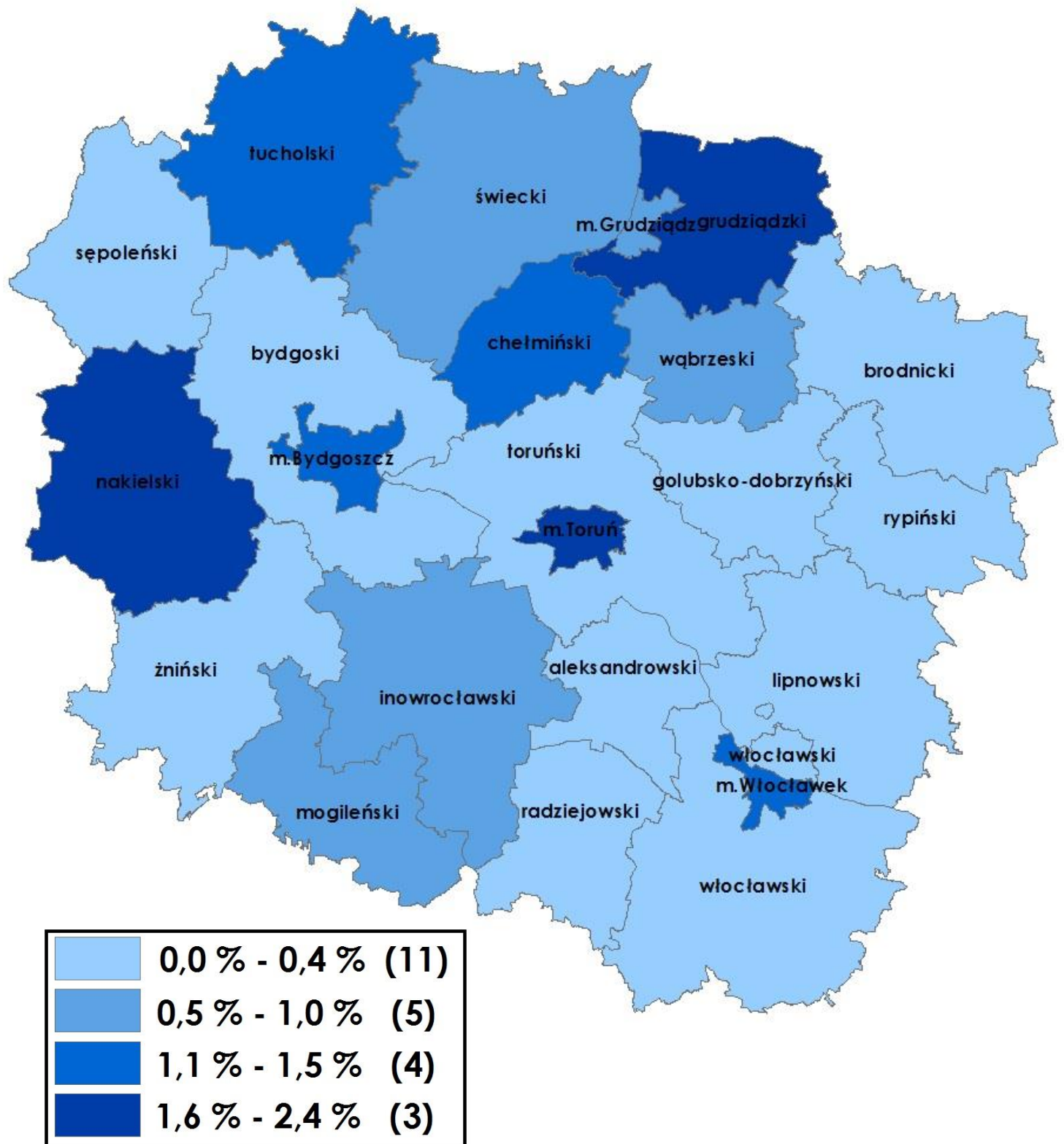
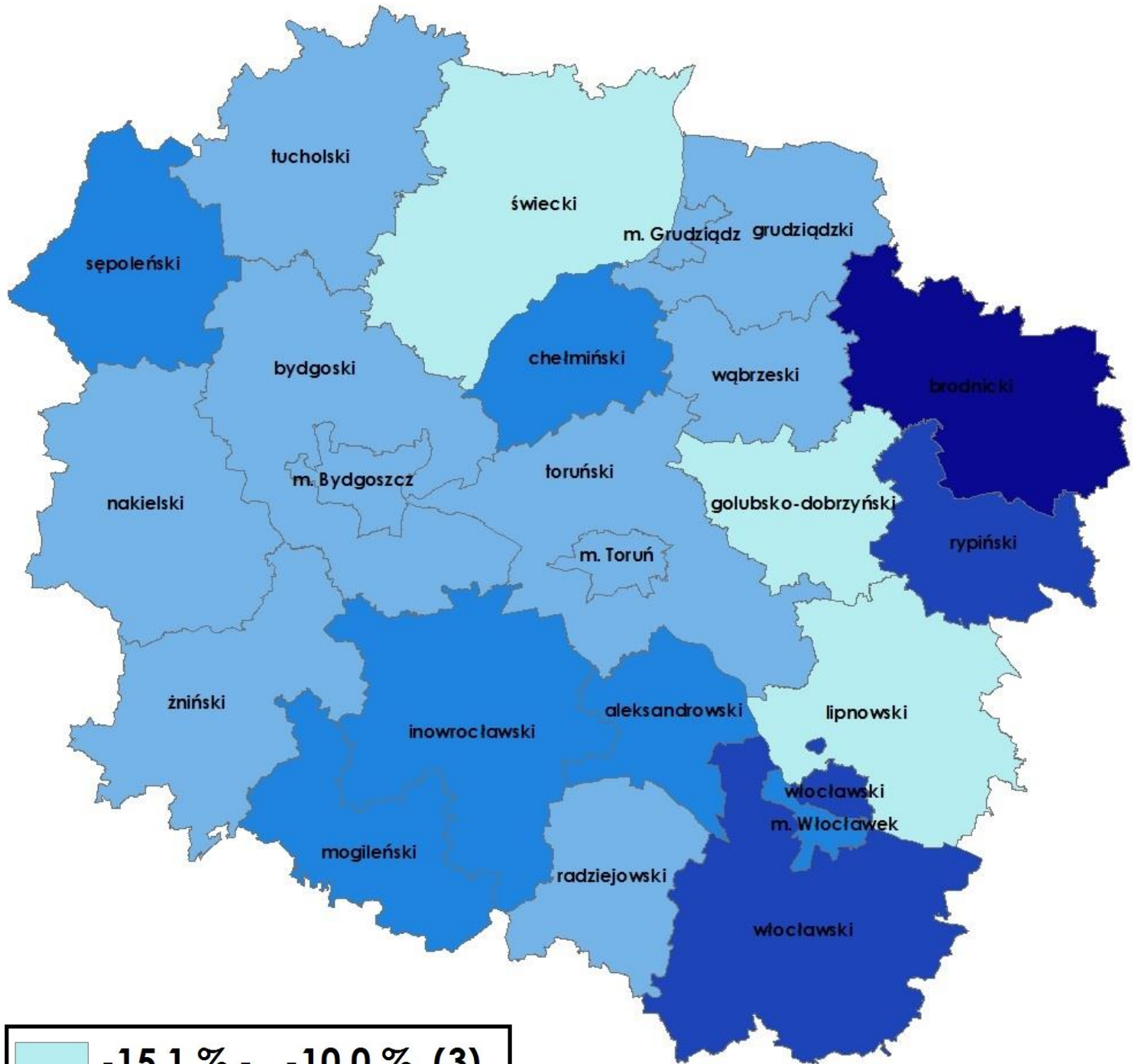


Tabela nr 4: Udział gruntów stanowiących własność **SPÓŁDZIELNI** w ogólnej powierzchni powiatu wg stanu na dzień 01.01.2019 r.

Lp.	TERYT	NAZWA POWIATU	POWIERZCHNIA CAŁKOWITA		%
			WŁASNOŚĆ SPÓŁDZIELNI	POWIATU	
1	0418	WŁOCŁAWSKI	30	147237	0,0
2	0405	GOLUBSKO-DOBRZYŃSKI	15	61148	0,0
3	0413	SĘPOLEŃSKI	23	78963	0,0
4	0412	RYPIŃSKI	21	58655	0,0
5	0402	BRODNICKI	143	103983	0,1
6	0415	TORUŃSKI	171	122721	0,1
7	0419	ŻNIŃSKI	172	98148	0,2
8	0408	LIPNOWSKI	203	101617	0,2
9	0403	BYDGOSKI	417	139098	0,3
10	0411	RADZIEJOWSKI	198	60679	0,3
11	0401	ALEKSANDROWSKI	186	47462	0,4
12	0417	WĄBRZESKI	259	49915	0,5
13	0409	ŚWIECKI	796	146999	0,5
14	0414	MOGILEŃSKI	393	67243	0,6
15	0407	INOWROCŁAWSKI	831	122428	0,7
16	0462	M. GRUDZIĄDZ	46	5776	0,8
17	0461	M. BYDGOSZCZ	188	17597	1,1
18	0464	M. WŁOCŁAWEK	95	8432	1,1
19	0404	CHEŁMIŃSKI	710	52591	1,4
20	0416	TUCHOLSKI	1632	107509	1,5
21	0463	M. TORUŃ	248	11573	2,1
22	0406	GRUDZIĄDZKI	1620	72477	2,2
23	0410	NAKIELSKI	2661	111788	2,4



Procentowa zmiana udziału gruntów stanowiących własność **SPÓŁDZIELNI** w ogólnej powierzchni powiatu SPADEK/WZROST W STOSUNKU DO STANU Z DNIA 01.01.2018 r.



	-15,1 % - -10,0 % (3)
	-9,9 % - -0,1 % (11)
	0,0 % - 4,9 % (6)
	5,0 % - 20,0 % (2)
	20,1 % - 232,6 % (1)

Tabela nr 4.1: Spadek/wzrost udziału gruntów stanowiących własność **SPÓŁDZIELNI** w stosunku do stanu na dzień 01.01.2018 r.

Lp.	TERYT	NAZWA POWIATU	POWIERZCHNIA WŁASNOŚCI SPÓŁDZIELNI		WZROST SPADEK	%
			2019	2018		
1	0408	LIPNOWSKI	239	203	-36	-15,1
2	0414	ŚWIECKI	933	796	-137	-14,7
3	0405	GOLUBSKO-DOBRZYŃSKI	17	15	-2	-11,8
4	0415	TORUŃSKI	179	171	-8	-4,5
5	0417	WĄBRZESKI	271	259	-12	-4,4
6	0461	M. BYDGOSZCZ	194	188	-6	-3,1
7	0419	ŻNIŃSKI	177	172	-5	-2,8
8	0403	BYDGOSKI	429	417	-12	-2,8
9	0462	M. GRUDZIĄDZ	47	46	-1	-2,1
10	0463	M. TORUŃ	252	248	-4	-1,6
11	0416	TUCHOLSKI	1648	1632	-16	-1,0
12	0410	NAKIELSKI	2675	2661	-14	-0,5
13	0411	RADZIEJOWSKI	199	198	-1	-0,5
14	0406	GRUDZIĄDZKI	1621	1620	-1	-0,1
15	0401	ALEKSANDROWSKI	186	186	0	0,0
16	0407	INOWROCŁAWSKI	831	831	0	0,0
17	0409	MOGILEŃSKI	393	393	0	0,0
18	0413	SĘPOLEŃSKI	23	23	0	0,0
19	0464	M. WŁOCŁAWEK	95	95	0	0,0
20	0404	CHEŁMIŃSKI	707	710	3	0,4
21	0412	RYPIŃSKI	20	21	1	5,0
22	0418	WŁOCŁAWSKI	25	30	5	20,0
23	0402	BRODNICKI	43	143	100	232,6



PROCENTOWY UDZIAŁ GRUNTÓW STANOWIĄCYCH WŁASNOŚĆ **KOŚCIOŁÓW
I ZWIĄZKÓW WYZNANIOWYCH** W OGÓLNEJ POWIERZCHNI POWIATU
według stanu na dzień 01.01.2019 r.



Tabela nr 5: Udział gruntów stanowiących własność **KOŚCIOŁÓW I ZW. WYZNANIOWYCH** w ogólnej powierzchni powiatu wg stanu na dzień 01.01.2019 r.

Lp.	TERYT	NAZWA POWIATU	POWIERZCHNIA CAŁKOWITA		%
			WŁASNOŚĆ KOŚCIOŁÓW I ZW. WYZNANIOWYCH	POWIATU	
1	0412	RYPIŃSKI	55	58655	0,1
2	0408	LIPNOWSKI	126	101617	0,1
3	0411	RADZIEJOWSKI	143	60679	0,2
4	0401	ALEKSANDROWSKI	133	47462	0,3
5	0418	WŁOCŁAWSKI	463	147237	0,3
6	0464	M. WŁOCŁAWEK	31	8432	0,4
7	0462	M. GRUDZIĄDZ	26	5776	0,5
8	0461	M. BYDGOSZCZ	94	17597	0,5
9	0415	TORUŃSKI	678	122721	0,6
10	0405	GOLUBSKO-DOBRZYŃSKI	409	61148	0,7
11	0463	M. TORUŃ	82	11573	0,7
12	0414	ŚWIECKI	1096	146999	0,7
13	0403	BYDGOSKI	1078	139098	0,8
14	0410	NAKIELSKI	945	111788	0,8
15	0416	TUCHOLSKI	1091	107509	1,0
16	0402	BRODNICKI	1143	103983	1,1
17	0404	CHEŁMIŃSKI	724	52591	1,4
18	0413	SĘPOLEŃSKI	1104	78963	1,4
19	0419	ŻNIŃSKI	1758	98148	1,8
20	0406	INOWROCŁAWSKI	2350	122428	1,9
21	0417	WĄBRZESKI	963	49915	1,9
22	0407	GRUDZIĄDZKI	1420	72477	2,0
23	0409	MOGILEŃSKI	1389	67243	2,1



Procentowa zmiana udziału gruntów stanowiących
własność **KOŚCIOŁÓW I ZW. WYZNANIOWYCH** w ogólnej powierzchni powiatu
SPADEK/WZROST W STOSUNKU DO STANU Z DNIA 01.01.2018 r.



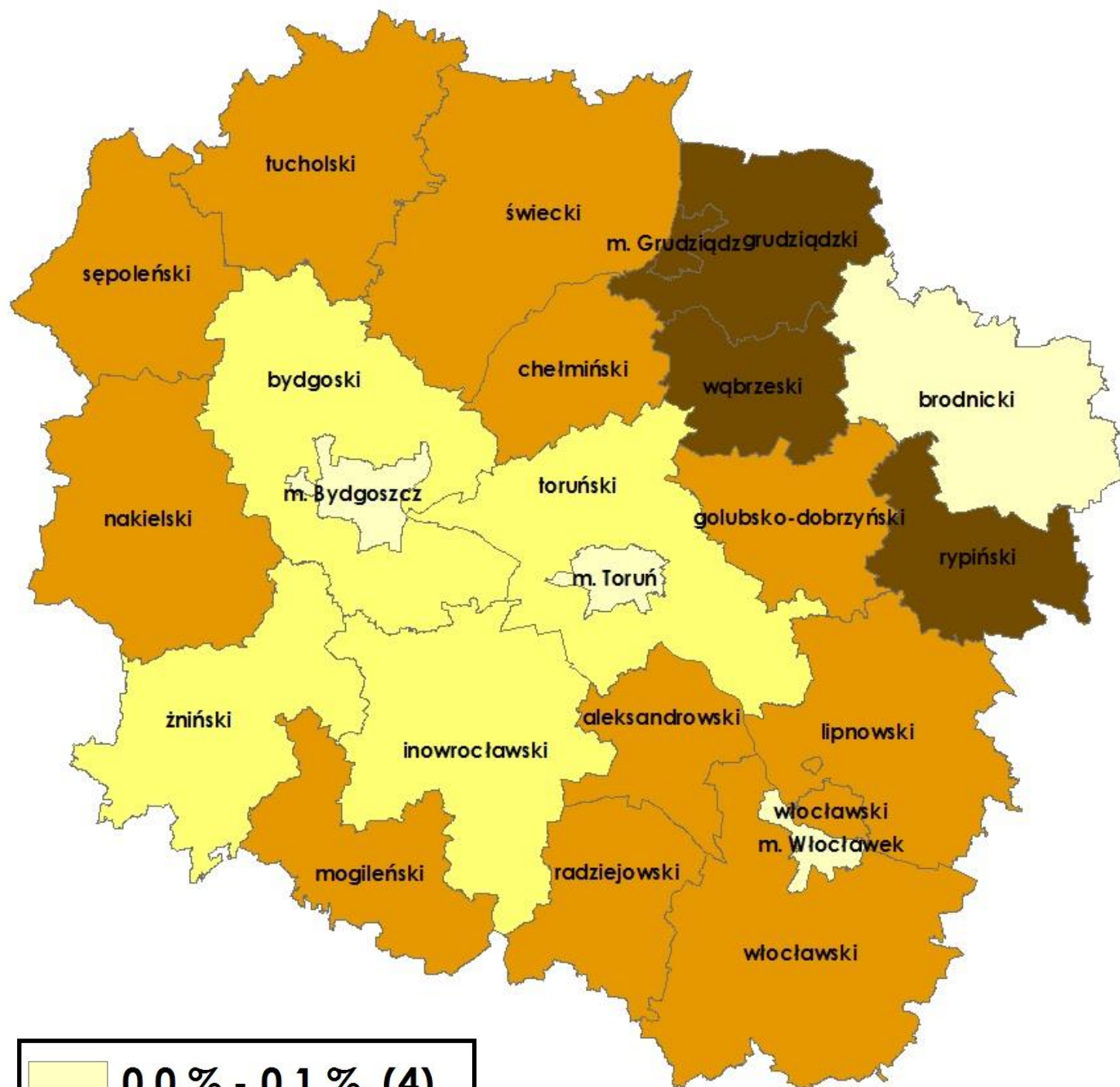


Tabela nr 5.1: Spadek/wzrost udziału gruntów stanowiących własność
KOŚCIOŁÓW I ZW. WYZNANIOWYCH w stosunku do stanu na dzień 01.01.2018 r.

Lp.	TERYT	NAZWA POWIATU	POWIERZCHNIA WŁASNOŚCI KOŚCIOŁÓW I ZW. WYZNANIOWYCH		WZROST SPADEK	%
			2019	2018		
1	0415	TORUŃSKI	736	678	-58	-7,9
2	0464	M. WŁOCŁAWEK	32	31	-1	-3,1
3	0410	NAKIELSKI	954	945	-9	-0,9
4	0407	INOWROCŁAWSKI	2368	2350	-18	-0,8
5	0411	RADZIEJOWSKI	144	143	-1	-0,7
6	0414	ŚWIECKI	1103	1096	-7	-0,6
7	0418	WŁOCŁAWSKI	465	463	-2	-0,4
8	0413	SĘPOLEŃSKI	1106	1104	-2	-0,2
9	0402	BRODNICKI	1145	1143	-2	-0,2
10	0417	WĄBRZESKI	964	963	-1	-0,1
11	0401	ALEKSANDROWSKI	133	133	0	0,0
12	0409	MOGILEŃSKI	1389	1389	0	0,0
13	0412	RYPIŃSKI	55	55	0	0,0
14	0419	ŻNIŃSKI	1758	1758	0	0,0
15	0462	M. GRUDZIĄDZ	26	26	0	0,0
16	0463	M. TORUŃ	82	82	0	0,0
17	0416	TUCHOLSKI	1090	1091	1	0,1
18	0403	BYDGOSKI	1077	1078	1	0,1
19	0405	GOLUBSKO-DOBRZYŃSKI	408	409	1	0,2
20	0408	LIPNOWSKI	125	126	1	0,8
21	0461	M. BYDGOSZCZ	93	94	1	1,1
22	0406	GRUDZIĄDZKI	1375	1420	45	3,3
23	0404	CHEŁMIŃSKI	649	724	75	11,6



PROCENTOWY UDZIAŁ GRUNTÓW STANOWIĄCYCH WŁASNOŚĆ
POWIATÓW W OGÓLNEJ POWIERZCHNI POWIATU
według stanu na dzień 01.01.2019 r.



0,0 % - 0,1 %	(4)
0,2 % - 0,3%	(4)
0,4 % - 0,5 %	(11)
0,6 % - 0,7 %	(4)

Tabela nr 6: Udział gruntów stanowiących własność **POWIATÓW** w ogólnej powierzchni powiatu wg stanu na dzień 01.01.2019 r.

Lp.	TERYT	NAZWA POWIATU	POWIERZCHNIA CAŁKOWITA		%
			WŁASNOŚĆ POWIATÓW	POWIATU	
1	0463	M. TORUŃ	0	11573	0,0
2	0464	M. WŁOCŁAWEK	0	8432	0,0
3	0402	BRODNICKI	107	103983	0,1
4	0461	M. BYDGOSZCZ	22	17597	0,1
5	0419	ŻNIŃSKI	154	98148	0,2
6	0403	BYDGOSKI	256	139098	0,2
7	0415	TORUŃSKI	284	122721	0,2
8	0407	INOWROCŁAWSKI	381	122428	0,3
9	0418	WŁOCŁAWSKI	516	147237	0,4
10	0408	LIPNOWSKI	358	101617	0,4
11	0404	CHEŁMIŃSKI	196	52591	0,4
12	0410	NAKIELSKI	479	111788	0,4
13	0409	MOGILEŃSKI	289	67243	0,4
14	0411	RADZIEJOWSKI	261	60679	0,4
15	0414	ŚWIECKI	673	146999	0,5
16	0405	GOLUBSKO-DOBZYŃSKI	301	61148	0,5
17	0416	TUCHOLSKI	537	107509	0,5
18	0413	SĘPOLEŃSKI	406	78963	0,5
19	0401	ALEKSANDROWSKI	258	47462	0,5
20	0462	M. GRUDZIĄDZ	34	5776	0,6
21	0406	GRUDZIĄDZKI	453	72477	0,6
22	0412	RYPIŃSKI	386	58655	0,7
23	0417	WĄBRZESKI	330	49915	0,7



Procentowa zmiana udziału gruntów stanowiących własność **POWIATÓW** w ogólnej powierzchni powiatu SPADEK/WZROST W STOSUNKU DO STANU Z DNIA 01.01.2018 r.



	-4,4 % - -0,1 % (1)
	0,0 % - 10,0 % (18)
	10,1 % - 133,3 % (4)

Tabela nr 6.1: Spadek/wzrost udziału gruntów stanowiących własność **POWIATÓW** w stosunku do stanu na dzień 01.01.2018 r.

Lp.	TERYT	NAZWA POWIATU	POWIERZCHNIA WŁASNOŚCI POWIATÓW		WZROST SPADEK	%
			2019	2018		
1	0404	CHEŁMIŃSKI	205	196	-9	-4,4
2	0401	ALEKSANDROWSKI	258	258	0	0,0
3	0405	GOLUBSKO-DOBZYŃSKI	301	301	0	0,0
4	0417	WĄBRZESKI	330	330	0	0,0
5	0463	M. TORUŃ	0	0	0	0,0
6	0464	M. WŁOCŁAWEK	0	0	0	0,0
7	0414	ŚWIECKI	672	673	1	0,1
8	0412	RYPIŃSKI	385	386	1	0,3
9	0406	GRUDZIĄDZKI	451	453	2	0,4
10	0413	SĘPOLEŃSKI	404	406	2	0,5
11	0416	TUCHOLSKI	534	537	3	0,6
12	0410	NAKIELSKI	475	479	4	0,8
13	0408	LIPNOWSKI	351	358	7	2,0
14	0411	RADZIEJOWSKI	254	261	7	2,8
15	0418	WŁOCŁAWSKI	501	516	15	3,0
16	0415	TORUŃSKI	274	284	10	3,6
17	0402	BRODNICKI	103	107	4	3,9
18	0409	MOGILEŃSKI	275	289	14	5,1
19	0407	INOWROCŁAWSKI	356	381	25	7,0
20	0403	BYDGOSKI	218	256	38	17,4
21	0461	M. BYDGOSZCZ	15	22	7	46,7
22	0462	M. GRUDZIĄDZ	21	34	13	61,9
23	0419	ŻNIŃSKI	66	154	88	133,3



PROCENTOWY UDZIAŁ GRUNTÓW STANOWIĄCYCH WŁASNOŚĆ
WOJEWÓDZTWA W OGÓLNEJ POWIERZCHNI POWIATU
według stanu na dzień 01.01.2019 r.





	< 0,1 % (4)
	0,1 % - 0,1 % (8)
	0,2 % - 0,2 % (9)
	0,3 % - 1,5 % (2)

Tabela nr 7: Udział gruntów stanowiących własność **WOJEWÓDZTWA** w ogólnej powierzchni powiatu wg stanu na dzień 01.01.2019 r.

Lp.	TERYT	NAZWA POWIATU	POWIERZCHNIA CAŁKOWITA		%
			WŁASNOŚĆ WOJEWÓDZTWA	POWIATU	
1	0412	RYPIŃSKI	7	58655	0,0
2	0402	BRODNICKI	25	103983	0,0
3	0411	RADZIEJOWSKI	17	60679	0,0
4	0462	M. GRUDZIĄDZ	2	5776	0,0
5	0405	GOLUBSKO-DOBRZYŃSKI	34	61148	0,1
6	0403	BYDGOSKI	89	139098	0,1
7	0408	LIPNOWSKI	76	101617	0,1
8	0406	GRUDZIĄDZKI	63	72477	0,1
9	0415	TORUŃSKI	143	122721	0,1
10	0416	TUCHOLSKI	126	107509	0,1
11	0410	NAKIELSKI	141	111788	0,1
12	0413	SĘPOLEŃSKI	100	78963	0,1
13	0414	ŚWIECKI	221	146999	0,2
14	0419	ŻNIŃSKI	157	98148	0,2
15	0404	CHEŁMIŃSKI	89	52591	0,2
16	0418	WŁOCŁAWSKI	288	147237	0,2
17	0401	ALEKSANDROWSKI	93	47462	0,2
18	0407	INOWROCŁAWSKI	249	122428	0,2
19	0464	M. WŁOCŁAWEK	18	8432	0,2
20	0417	WĄBRZESKI	117	49915	0,2
21	0409	MOGILEŃSKI	180	67243	0,3
22	0463	M. TORUŃ	94	11573	0,8
23	0461	M. BYDGOSZCZ	257	17597	1,5



Procentowa zmiana udziału gruntów stanowiących własność **WOJEWÓDZTWA** w ogólnej powierzchni powiatu SPADEK/WZROST W STOSUNKU DO STANU Z DNIA 01.01.2018 r.



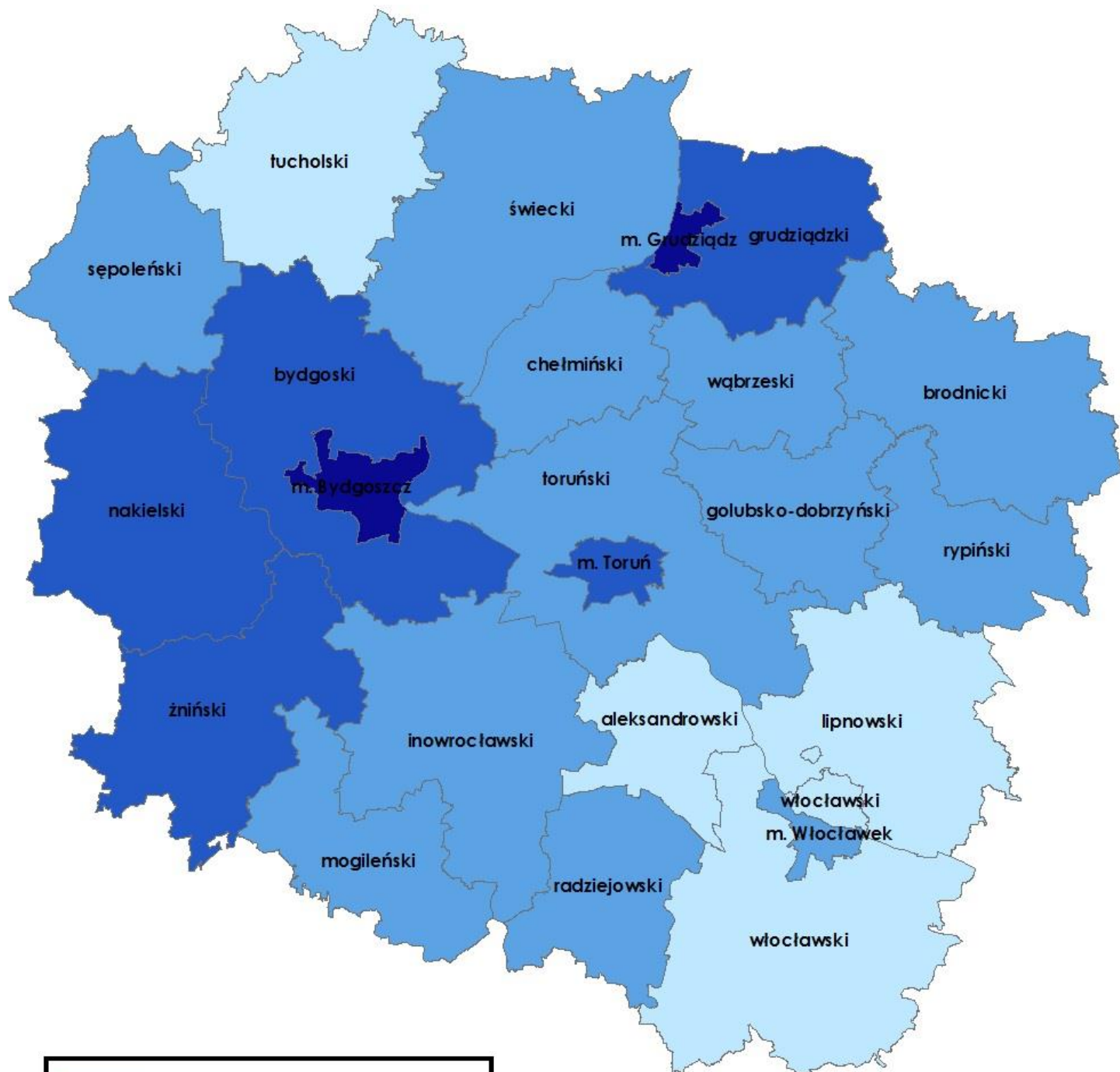
	-79,3 % - -0,1 % (6)
	0,0 % - 10,0 % (11)
	10,1 % - 20,0 % (4)
	20,1 % - 786,2 % (2)

Tabela nr 7.1: Spadek/wzrost udziału gruntów stanowiących własność **WOJEWÓDZTWA** w stosunku do stanu na dzień 01.01.2018 r.

Lp.	TERYT	NAZWA POWIATU	POWIERZCHNIA WŁASNOŚCI WOJEWÓDZTWA		WZROST SPADEK	%
			2019	2018		
1	0411	RADZIEJOWSKI	82	17	-65	-79,3
2	0412	RYPIŃSKI	27	7	-20	-74,1
3	0416	TUCHOLSKI	132	126	-6	-4,5
4	0403	BYDGOSKI	93	89	-4	-4,3
5	0419	ŻNIŃSKI	161	157	-4	-2,5
6	0413	SĘPOLEŃSKI	101	100	-1	-1,0
7	0401	ALEKSANDROWSKI	93	93	0	0,0
8	0402	BRODNICKI	25	25	0	0,0
9	0408	LIPNOWSKI	76	76	0	0,0
10	0410	NAKIELSKI	141	141	0	0,0
11	0462	M. GRUDZIĄDZ	2	2	0	0,0
12	0464	M. WŁOCŁAWEK	18	18	0	0,0
13	0414	ŚWIECKI	214	221	7	3,3
14	0463	M. TORUŃ	91	94	3	3,3
15	0407	INOWROCŁAWSKI	241	249	8	3,3
16	0415	TORUŃSKI	133	143	10	7,5
17	0405	GOLUBSKO-DOBRZYŃSKI	31	34	3	9,7
18	0417	WĄBRZESKI	106	117	11	10,4
19	0418	WŁOCŁAWSKI	259	288	29	11,2
20	0404	CHEŁMIŃSKI	77	89	12	15,6
21	0406	GRUDZIĄDZKI	53	63	10	18,9
22	0409	MOGILEŃSKI	147	180	33	22,4
23	0461	M. BYDGOSZCZ	29	257	228	786,2



PROCENTOWY UDZIAŁ GRUNTÓW STANOWIĄCYCH WŁASNOŚĆ
SPÓŁEK PRAWA HANDLOWEGO W OGÓLNEJ POWIERZCHNI POWIATU
według stanu na dzień 01.01.2019 r.



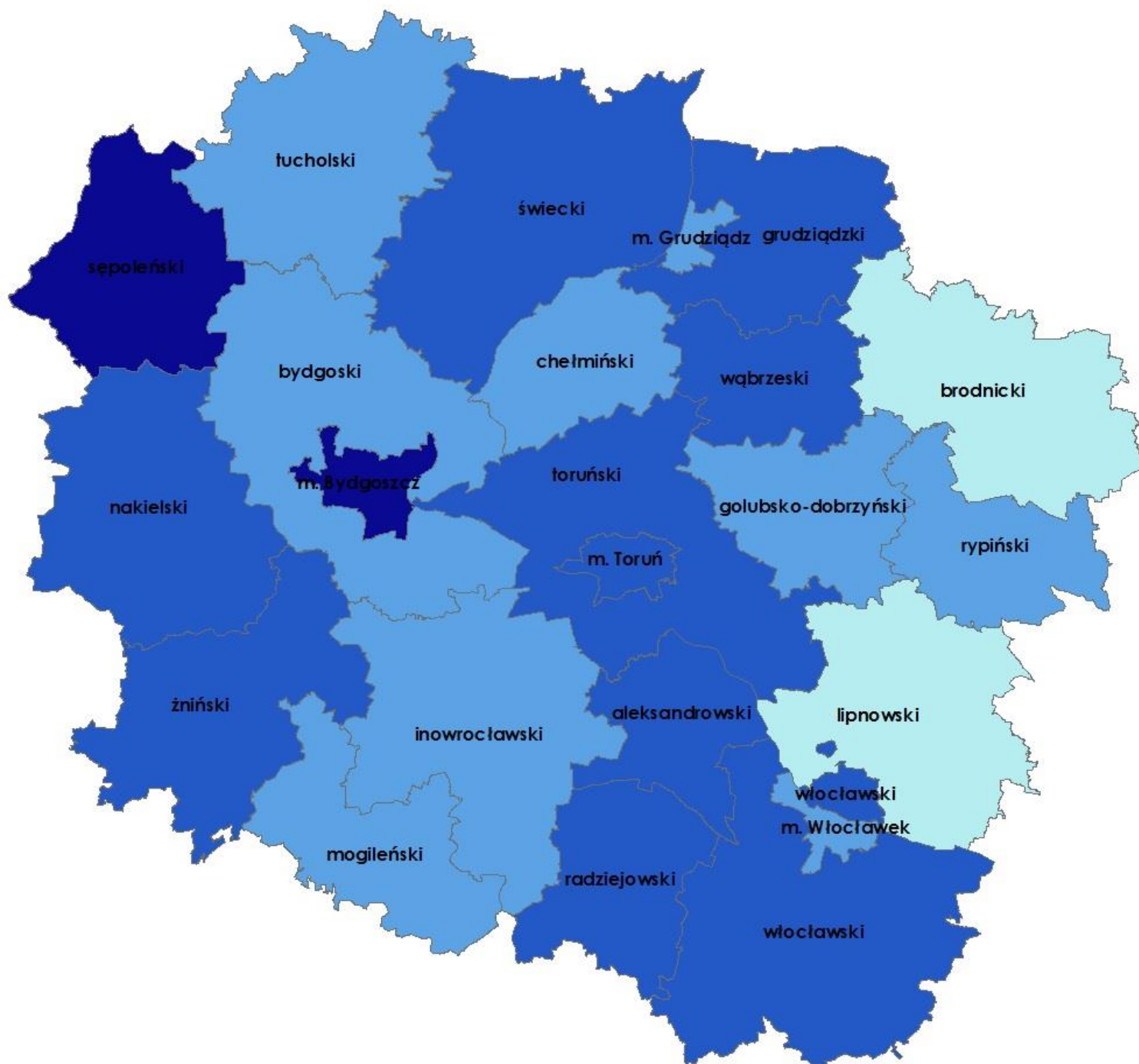
0% - 1%	(4)
2% - 3%	(12)
4% - 6%	(5)
7% - 15%	(2)

Tabela nr 8: Udział gruntów stanowiących własność **SPÓŁEK PRAWA HANDLOWEGO** w ogólnej powierzchni powiatu wg stanu na dzień 01.01.2019 r.

Lp.	TERYT	NAZWA POWIATU	POWIERZCHNIA CAŁKOWITA		%
			WŁASNOŚĆ SPÓŁEK PRAWA HANDLOWEGO	POWIATU	
1	0416	TUCHOLSKI	495	107509	0
2	0401	ALEKSANDROWSKI	412	47462	1
3	0418	WŁOCŁAWSKI	1285	147237	1
4	0408	LIPNOWSKI	1119	101617	1
5	0412	RYPIŃSKI	913	58655	2
6	0405	GOLUBSKO-DOBRZYŃSKI	1216	61148	2
7	0411	RADZIEJOWSKI	1220	60679	2
8	0464	M. WŁOCŁAWEK	197	8432	2
9	0414	ŚWIECKI	3457	146999	2
10	0407	INOWROCŁAWSKI	3112	122428	3
11	0417	WĄBRZESKI	1278	49915	3
12	0415	TORUŃSKI	3178	122721	3
13	0404	CHEŁMIŃSKI	1597	52591	3
14	0402	BRODNICKI	3184	103983	3
15	0409	MOGILEŃSKI	2333	67243	3
16	0413	SĘPOLEŃSKI	2740	78963	3
17	0419	ŻNIŃSKI	3821	98148	4
18	0406	GRUDZIĄDZKI	2863	72477	4
19	0463	M. TORUŃ	594	11573	5
20	0403	BYDGOSKI	7177	139098	5
21	0410	NAKIELSKI	6446	111788	6
22	0461	M. BYDGOSZCZ	1243	17597	7
23	0462	M. GRUDZIĄDZ	863	5776	15



Procentowa zmiana udziału gruntów stanowiących własność **SPÓŁEK PRAWA HANDLOWEGO** w ogólnej powierzchni powiatu SPADEK/WZROST W STOSUNKU DO STANU Z DNIA 01.01.2018 r.



	-39,1 % - -10,0 % (2)
	-9,9 % - -0,1 % (9)
	0,0 % - 4,9 % (10)
	5,0 % - 25,0 % (2)



Tabela nr 8.1: Spadek/wzrost udziału gruntów stanowiących własność
SPÓŁEK PRAWA HANDLOWEGO w stosunku do stanu na dzień 01.01.2018 r.

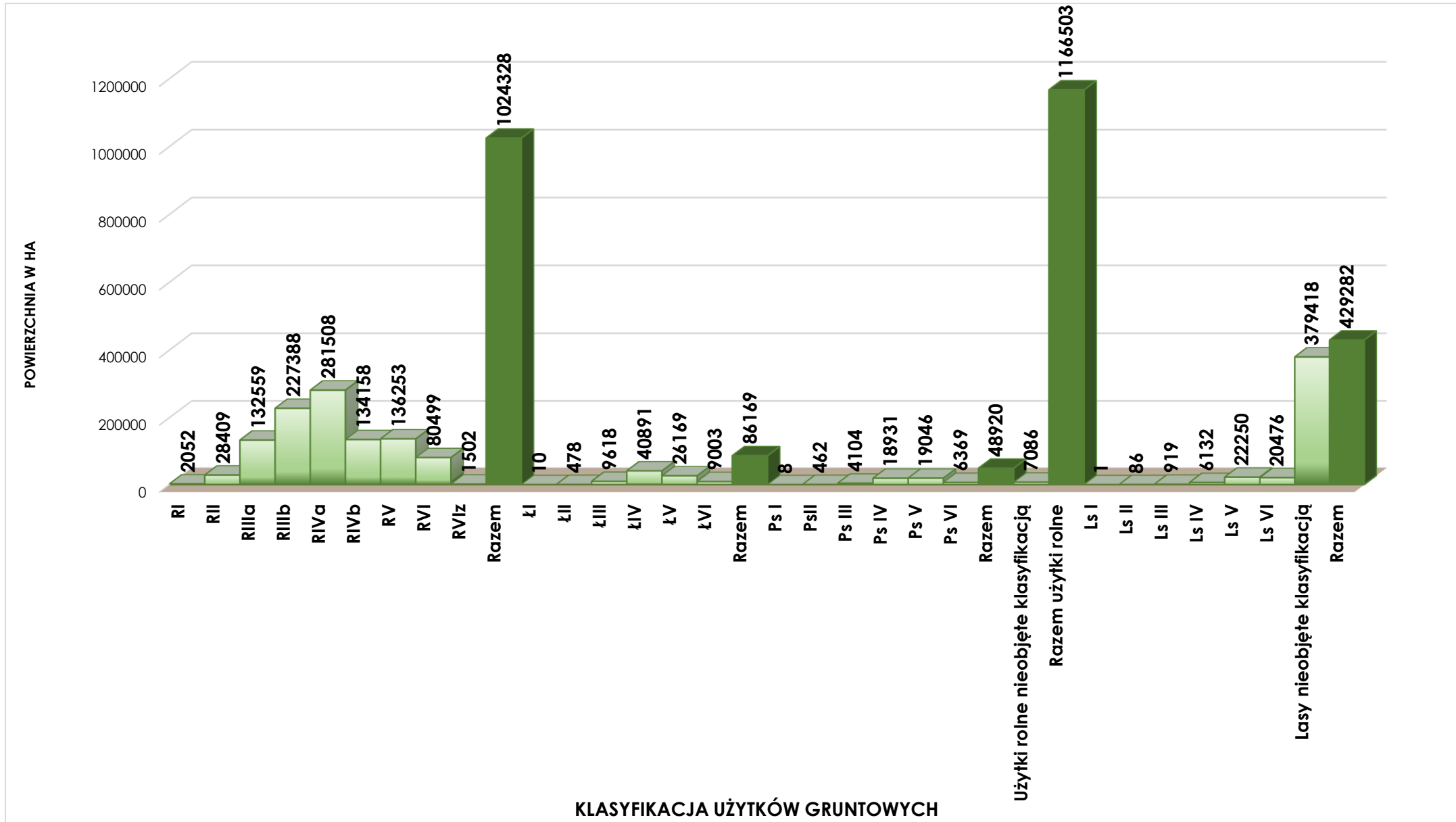
Lp.	TERYT	NAZWA POWIATU	POWIERZCHNIA WŁASNOŚCI SPÓŁEK PRAWA HANDLOWEGO		WZROST SPADEK	%
			2019	2018		
1	0402	BRODNICKI	5228	3184	-2044	-39,1
2	0408	LIPNOWSKI	1313	1119	-194	-14,8
3	0409	MOGILEŃSKI	2477	2333	-144	-5,8
4	0412	RYPIŃSKI	933	913	-20	-2,1
5	0462	M. GRUDZIĄDZ	881	863	-18	-2,0
6	0404	CHEŁMIŃSKI	1627	1597	-30	-1,8
7	0464	M. WŁOCŁAWEK	200	197	-3	-1,5
8	0407	INOWROCŁAWSKI	3144	3112	-32	-1,0
9	0416	TUCHOLSKI	500	495	-5	-1,0
10	0405	GOLUBSKO-DOBZYŃSKI	1220	1216	-4	-0,3
11	0403	BYDGOSKI	7184	7177	-7	-0,1
12	0410	NAKIELSKI	6449	6446	-3	0,0
13	0414	ŚWIECKI	3454	3457	3	0,1
14	0419	ŻNIŃSKI	3808	3821	13	0,3
15	0417	WĄBRZESKI	1271	1278	7	0,6
16	0406	GRUDZIĄDZKI	2836	2863	27	1,0
17	0401	ALEKSANDROWSKI	408	412	4	1,0
18	0411	RADZIEJOWSKI	1208	1220	12	1,0
19	0415	TORUŃSKI	3122	3178	56	1,8
20	0463	M. TORUŃ	583	594	11	1,9
21	0418	WŁOCŁAWSKI	1240	1285	45	3,6
22	0461	M. BYDGOSZCZ	1138	1243	105	9,2
23	0413	SĘPOLEŃSKI	2192	2740	548	25,0



Rozdział IV BONITACJA

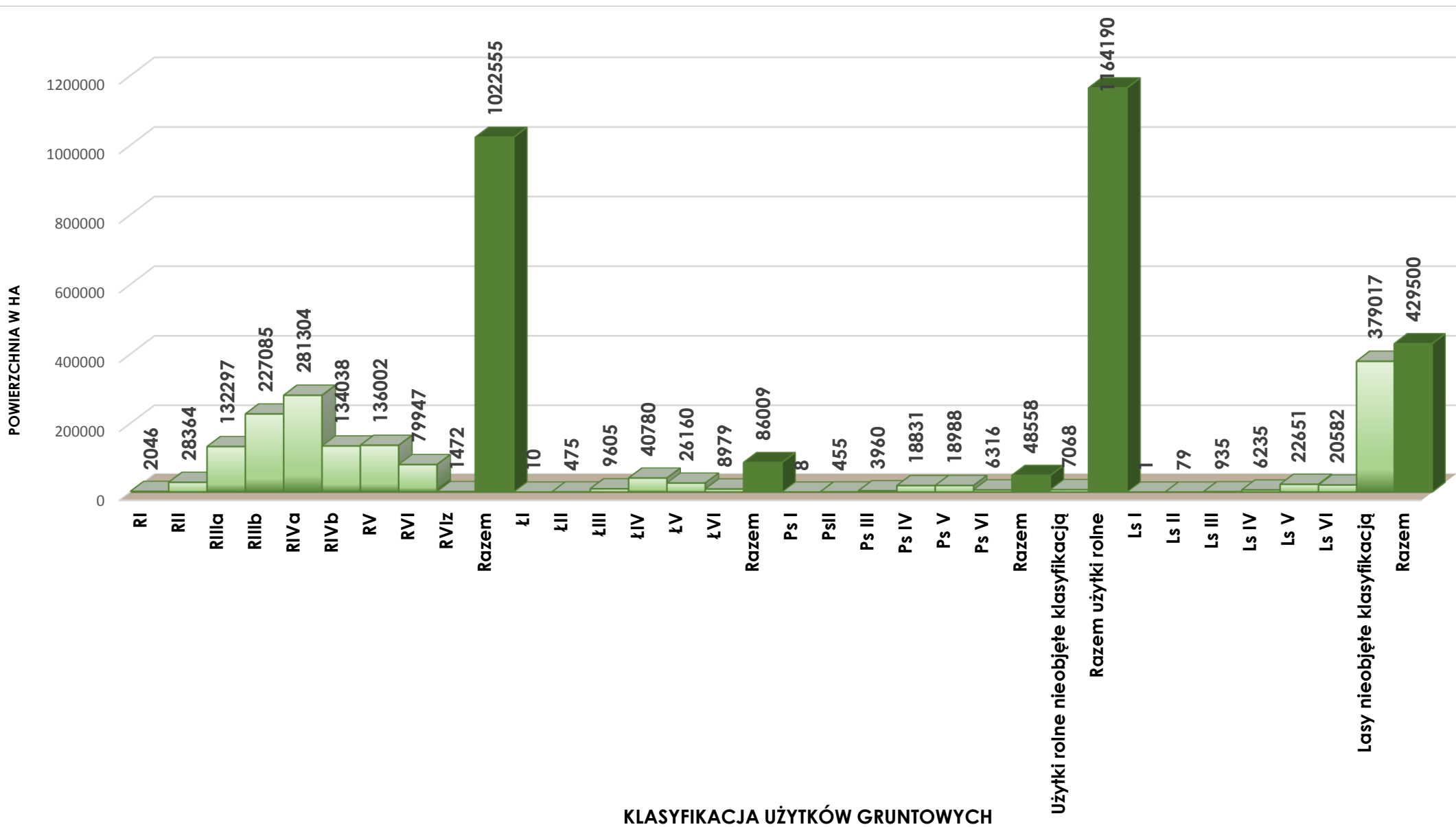


Struktura UŻYTKÓW GRUNTOWYCH (W ROZBICIU NA KLASY BONITACYJNE) w województwie kujawsko-pomorskim według stanu na dzień 01.01.2017 r.



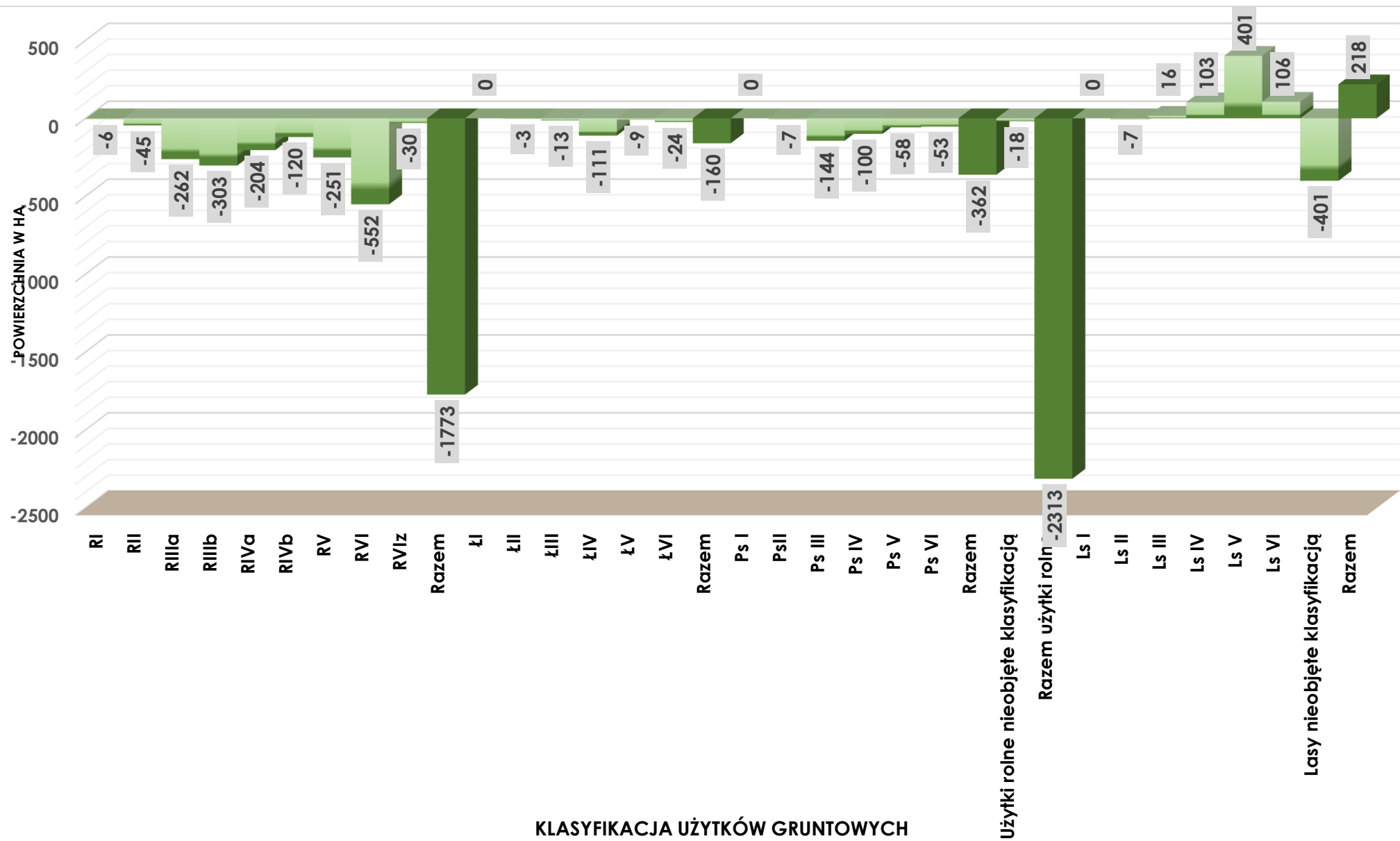


Struktura UŻYTKÓW GRUNTOWYCH (W ROZBICIU NA KLASY BONITACYJNE) w województwie kujawsko-pomorskim według stanu na dzień 01.01.2019 r.





**Struktura ZMIAN UŻYTKÓW GRUNTOWYCH (W ROZBICIU NA KLASY BONITACYJNE)
W WOJEWÓDZTWIE KUJAWSKO-POMORSKIM
według stanu na dzień 01.01.2017 r. i 01.01.2019 r.**



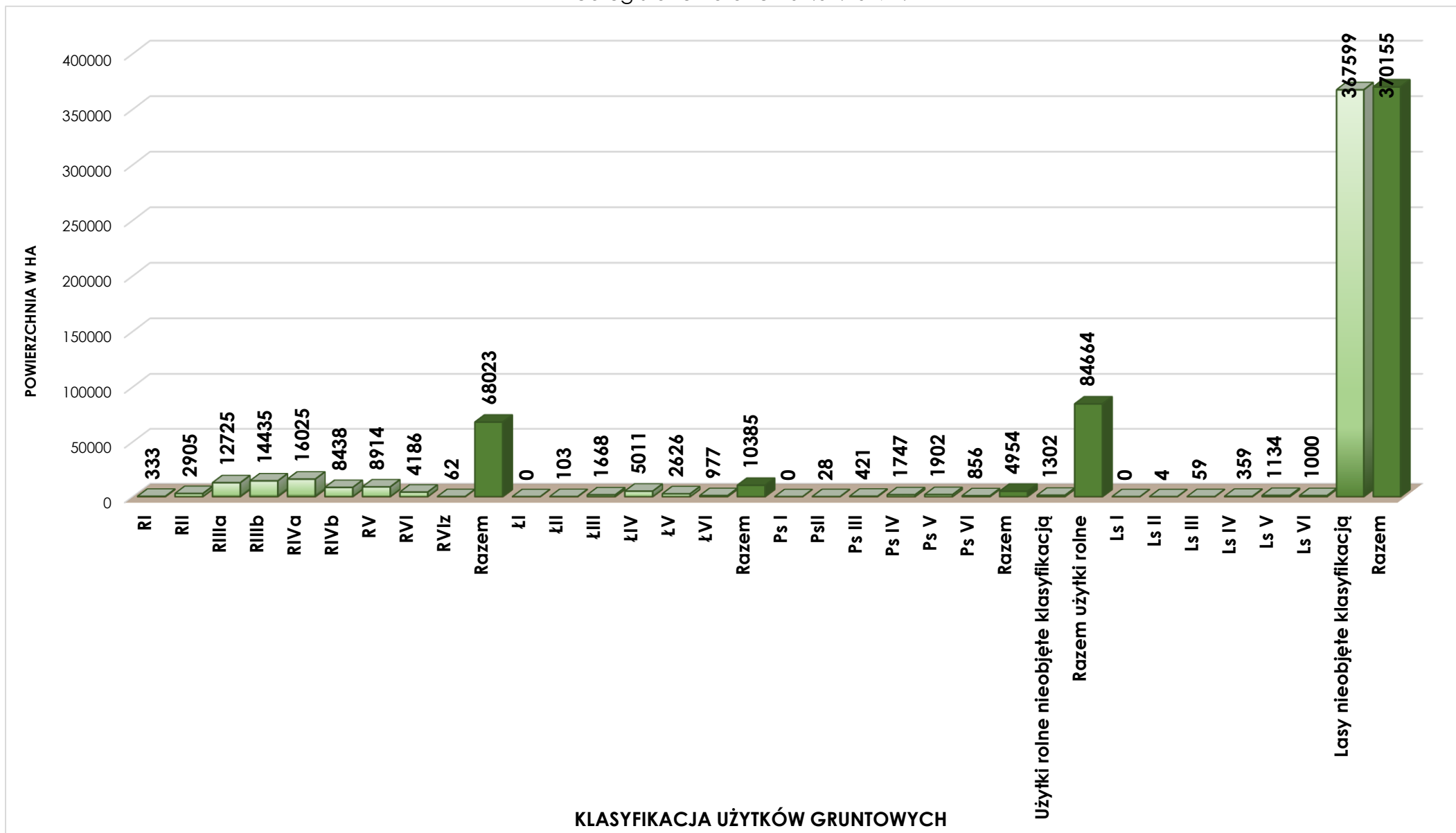
KLASYFIKACJA UŻYTKÓW GRUNTOWYCH



STRUKTURA UŻYTKÓW GRUNTOWYCH (W ROZBICIU NA KLASY BONITACYJNE) STANOWIĄCYCH WŁASNOŚĆ

SKARBU PAŃSTWA

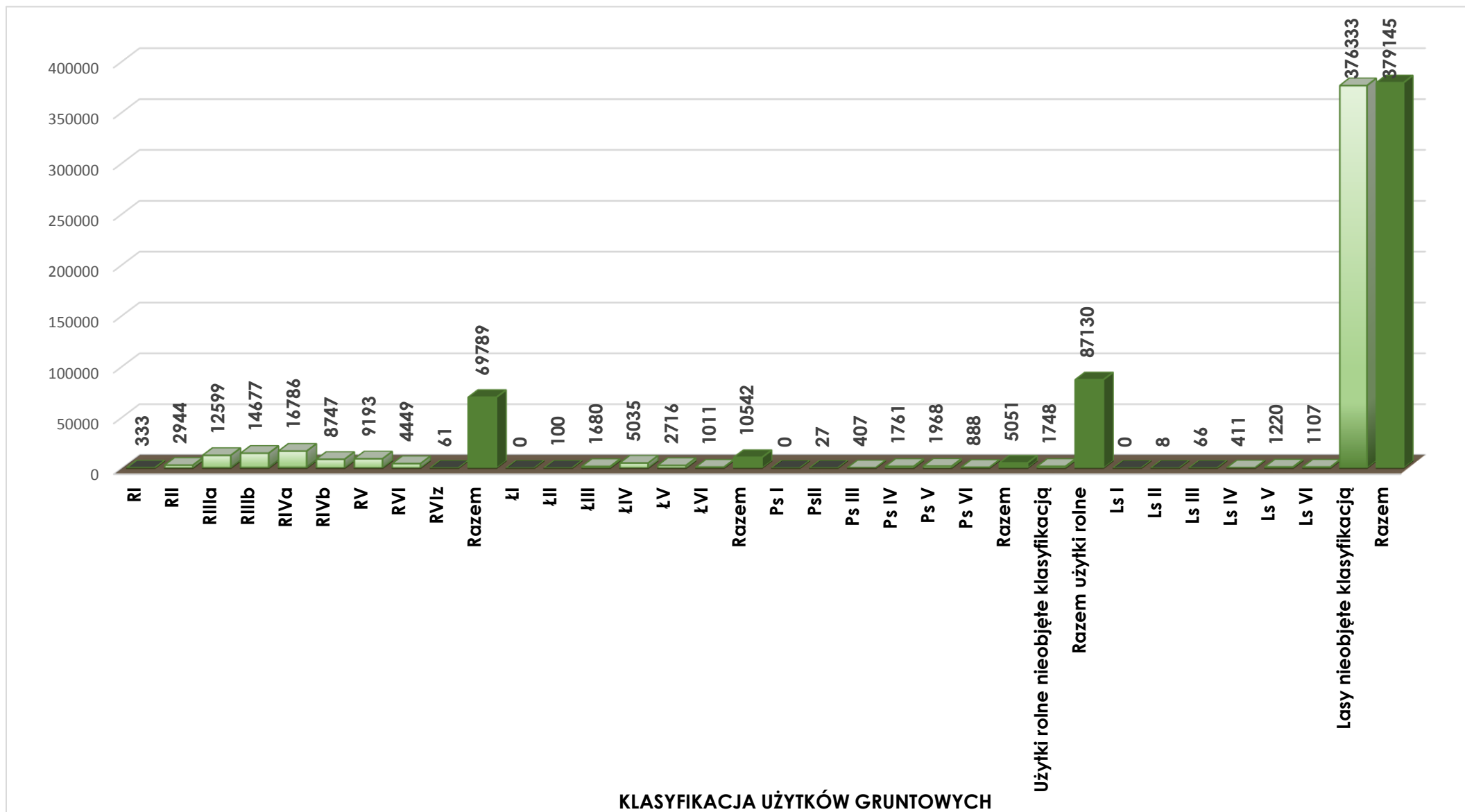
według stanu na dzień 01.01.2017 r.



KLASYFIKACJA UŻYTKÓW GRUNTOWYCH



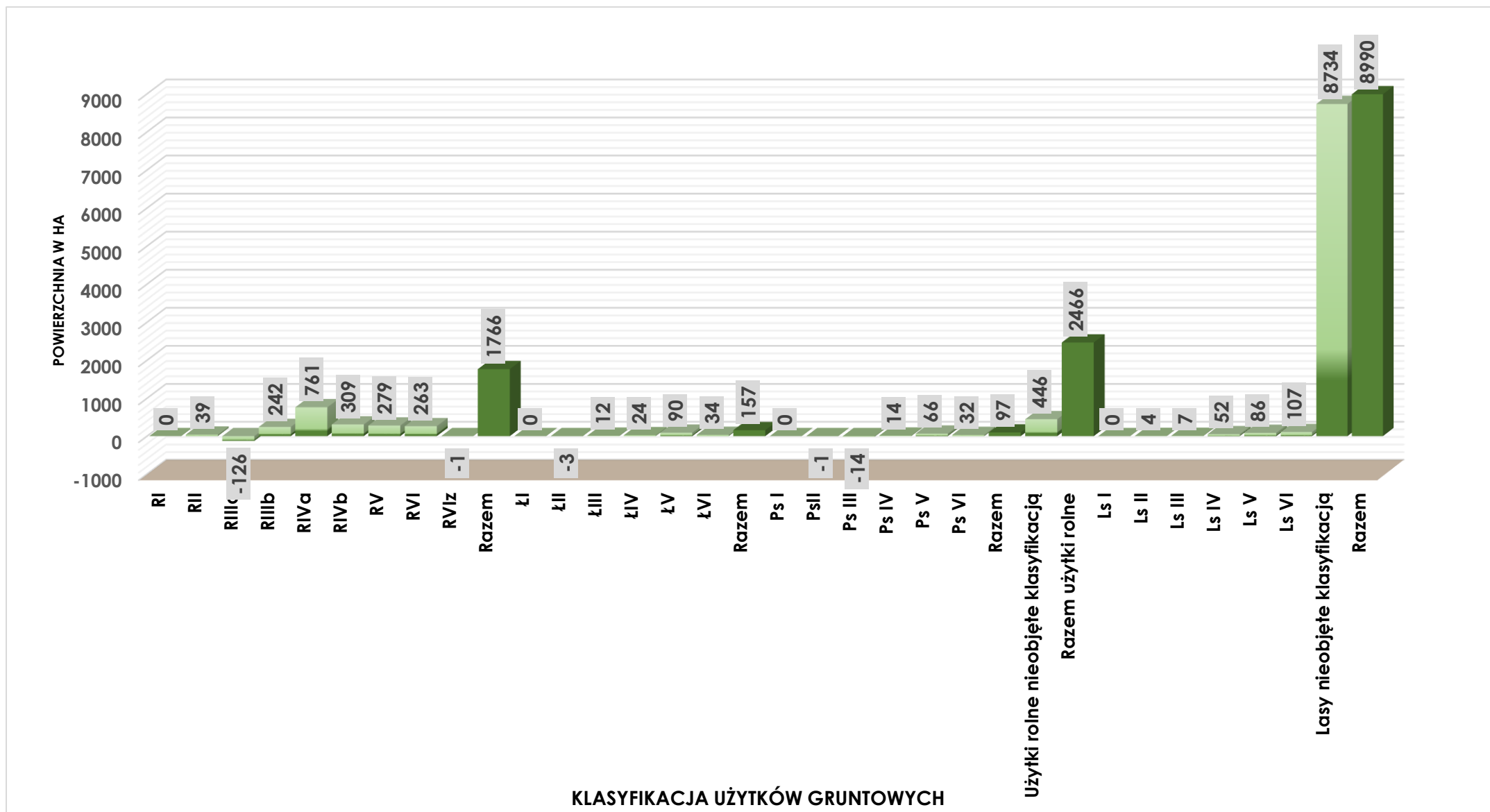
STRUKTURA UŻYTKÓW GRUNTOWYCH (W ROZBICIU NA KLASY BONITACYJNE) STANOWIĄCYCH WŁASNOŚĆ
SKARBU PAŃSTWA
według stanu na dzień 01.01.2019 r.



KLASYFIKACJA UŻYTKÓW GRUNTOWYCH



STRUKTURA ZMIAN UŻYTKÓW GRUNTOWYCH (W ROZBICIU NA KLASY BONITACYJNE) STANOWIĄCYCH WŁASNOŚĆ SKARBU PAŃSTWA W WOJEWÓDZTWIE KUJAWSKO-POMORSKIM według stanu na dzień 01.01.2017 r. i 01.01.2019 r.

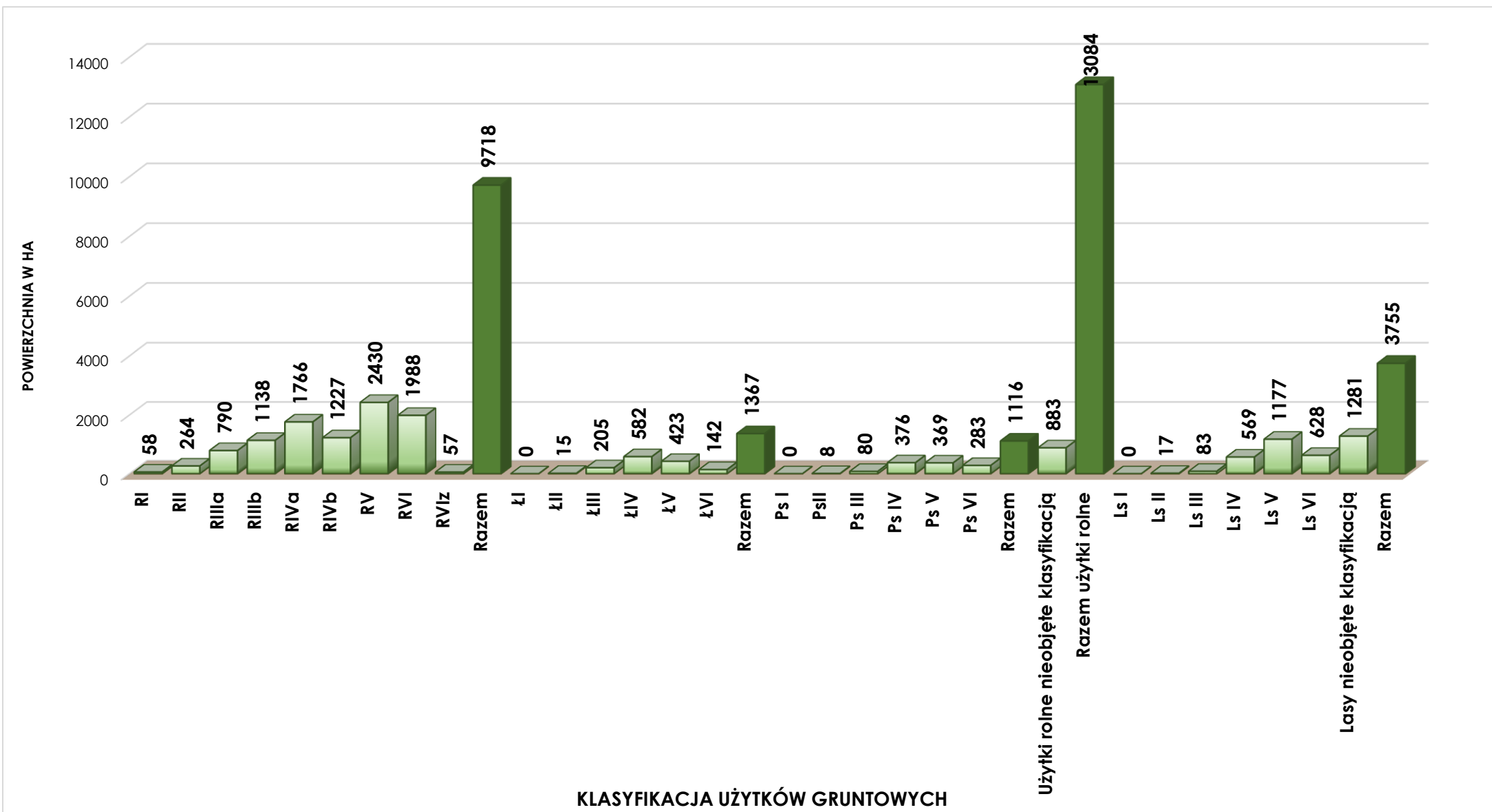




STRUKTURA UŻYTKÓW GRUNTOWYCH (W ROZBICIU NA KLASY BONITACYJNE) STANOWIĄCYCH WŁASNOŚĆ

GMIN

według stanu na dzień 01.01.2017 r.

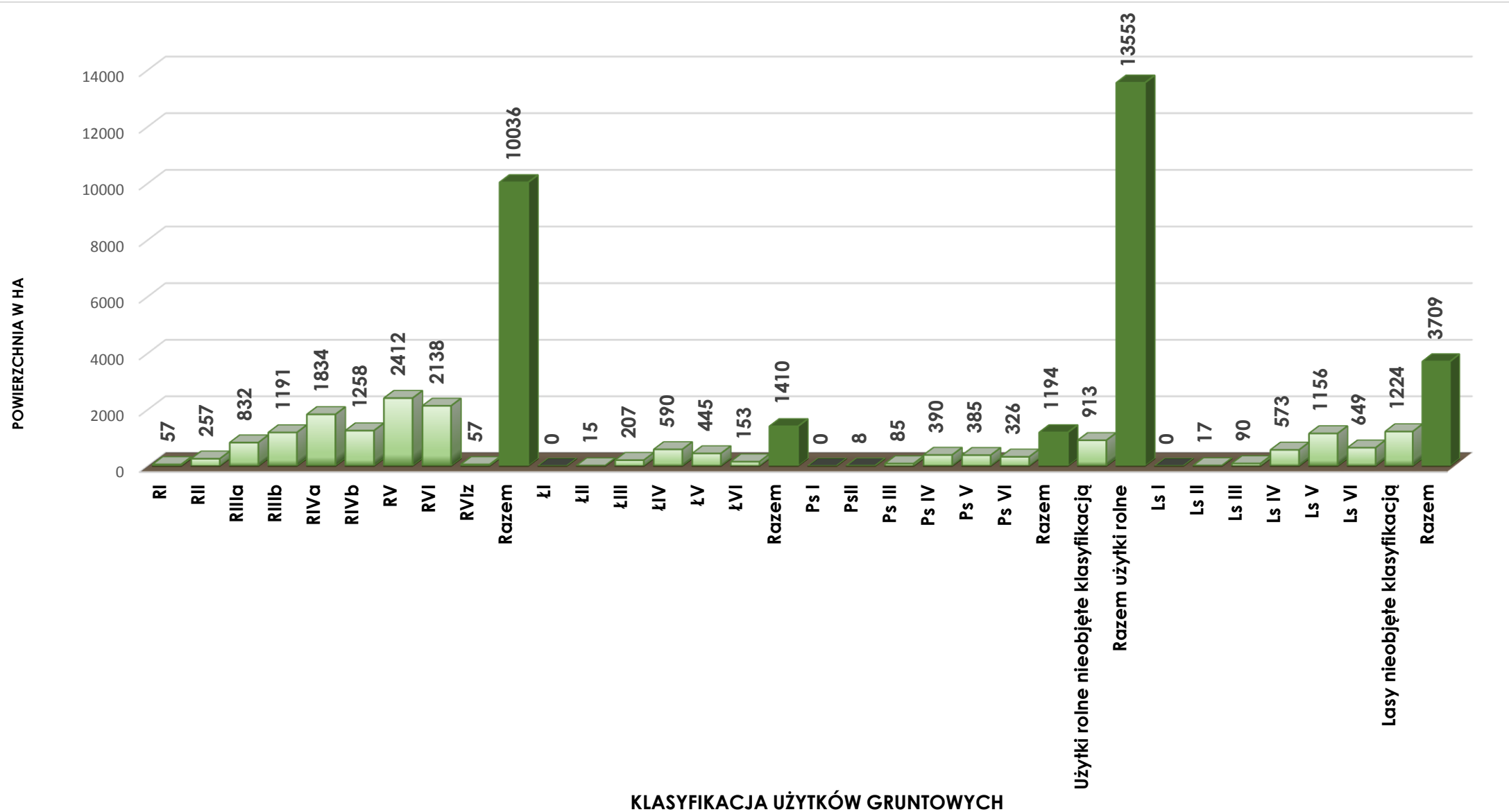




STRUKTURA UŻYTKÓW GRUNTOWYCH (W ROZBICIU NA KLASY BONITACYJNE) STANOWIĄCYCH WŁASNOŚĆ

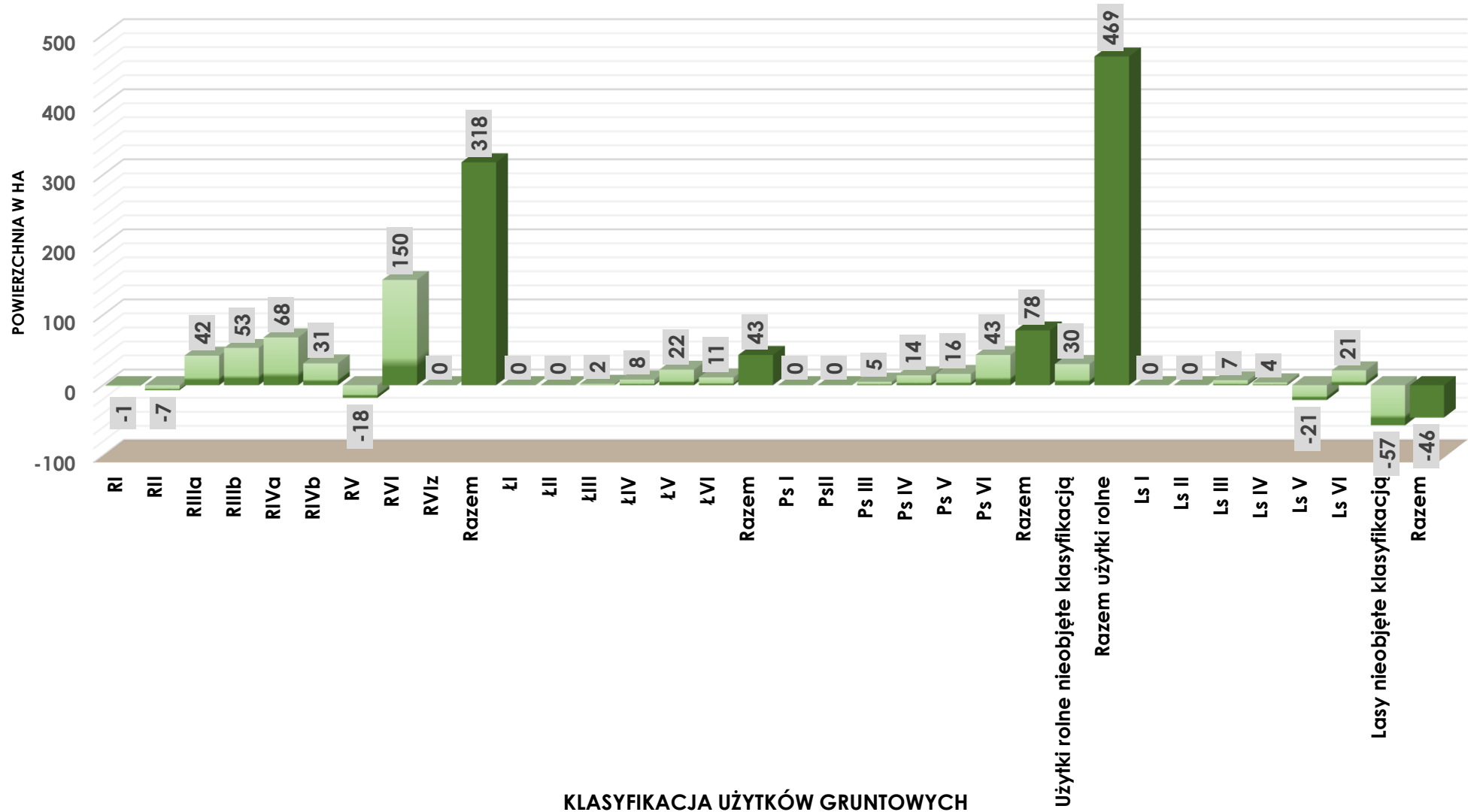
GMIN

według stanu na dzień 01.01.2019 r.





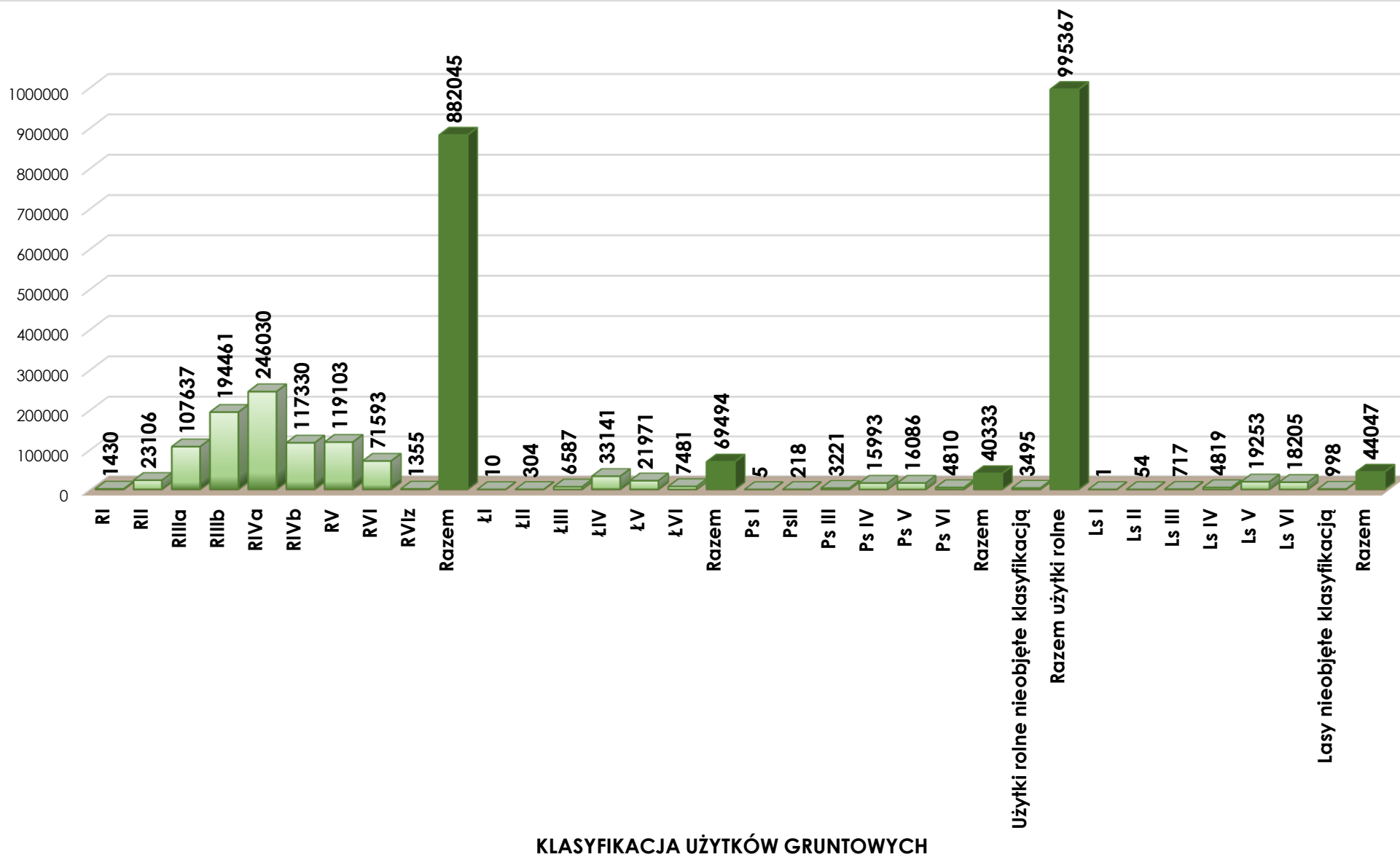
STRUKTURA ZMIAN UŻYTKÓW GRUNTOWYCH (W ROZBICIU NA KLASY BONITACYJNE) STANOWIĄCYCH WŁASNOŚĆ
GMIN W WOJEWÓDZTWIE KUJAWSKO-POMORSKIM
według stanu na dzień 01.01.2017 r. i 01.01.2019 r.



KLASYFIKACJA UŻYTKÓW GRUNTOWYCH

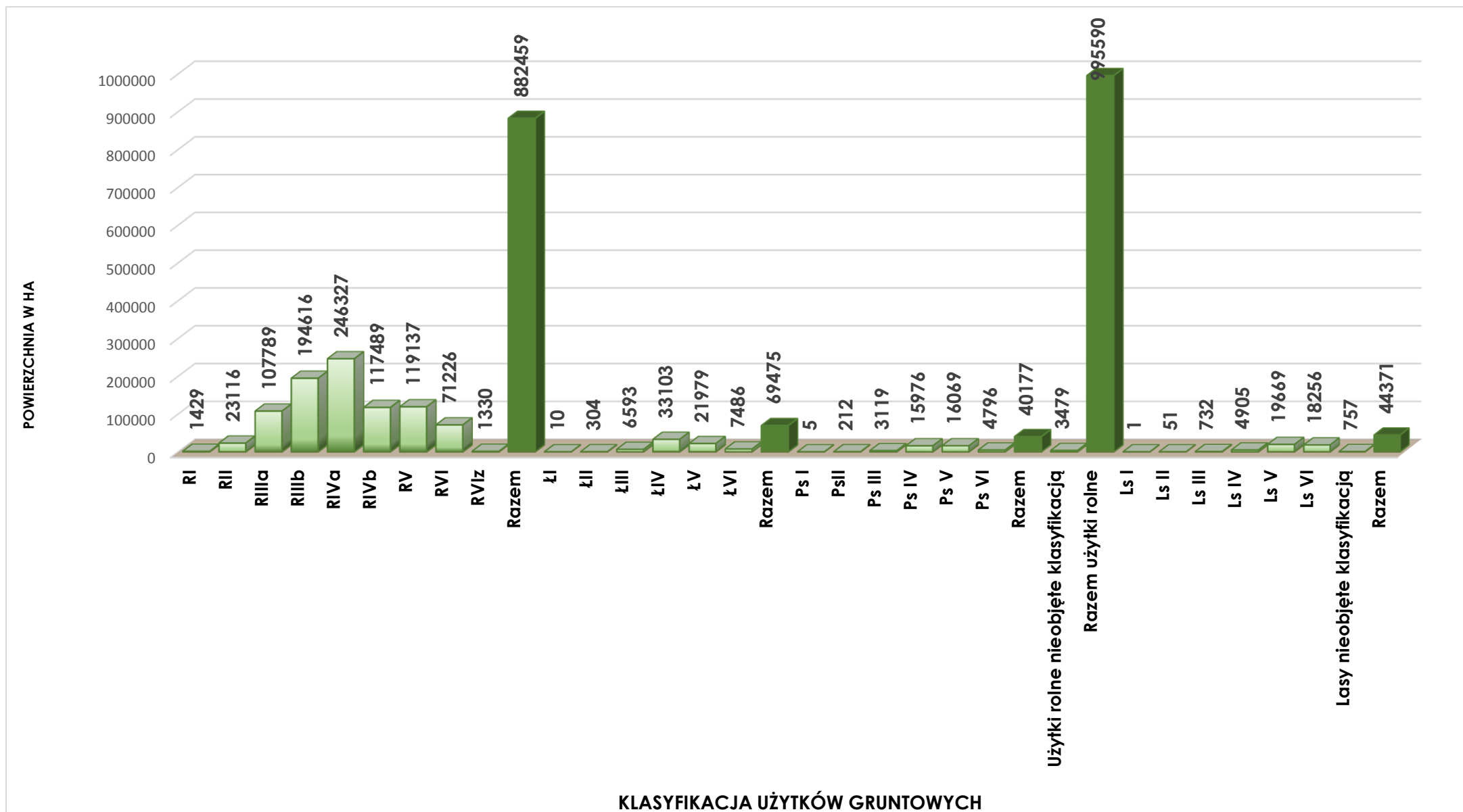


STRUKTURA UŻYTKÓW GRUNTOWYCH (W ROZBICIU NA KLASY BONITACYJNE) STANOWIĄCYCH WŁASNOŚĆ
OSÓB FIZYCZNYCH
według stanu na dzień 01.01.2017 r.



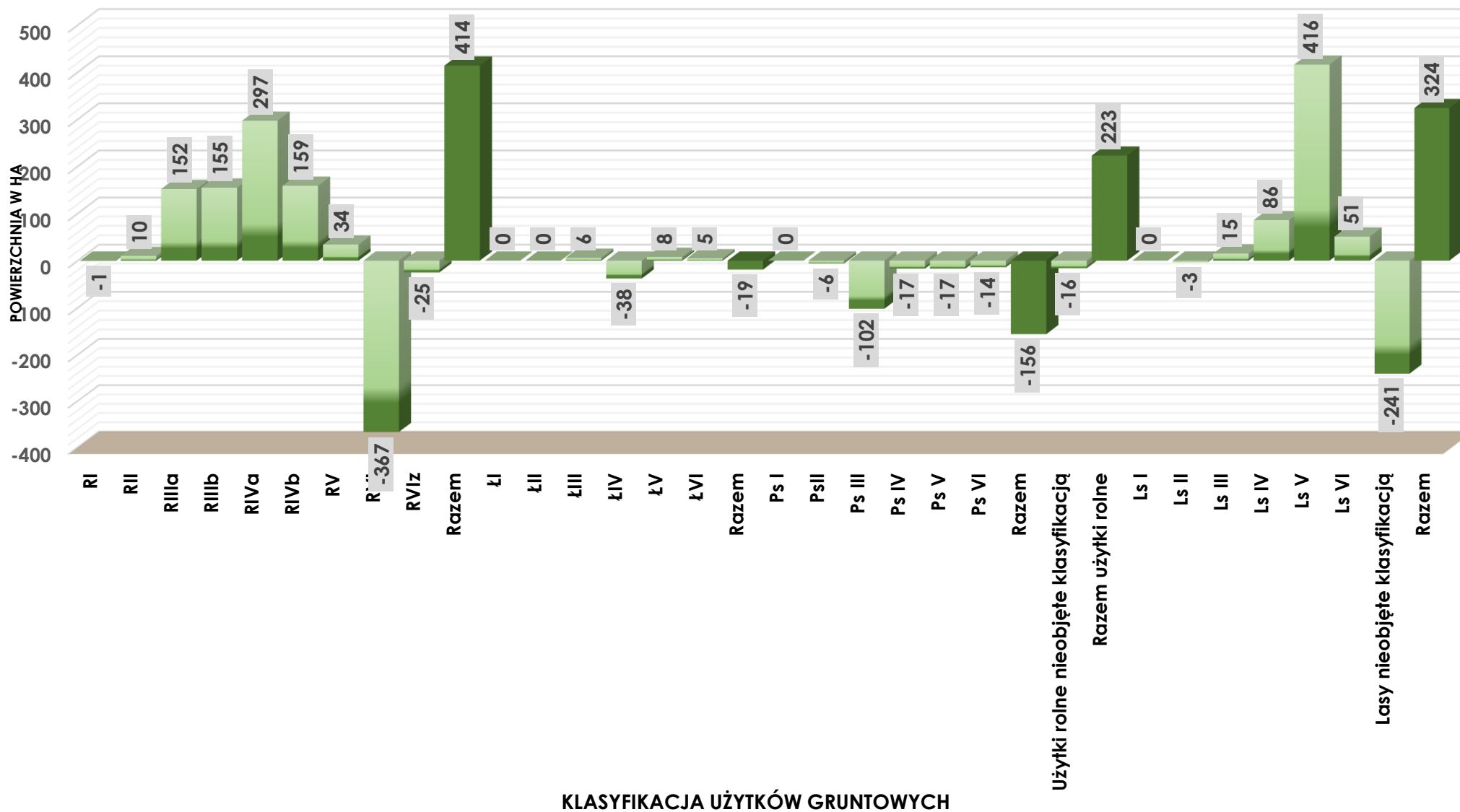


STRUKTURA UŻYTKÓW GRUNTOWYCH (W ROZBICIU NA KLASY BONITACYJNE) STANOWIĄCYCH WŁASNOŚĆ
OSÓB FIZYCZNYCH
według stanu na dzień 01.01.2019 r.



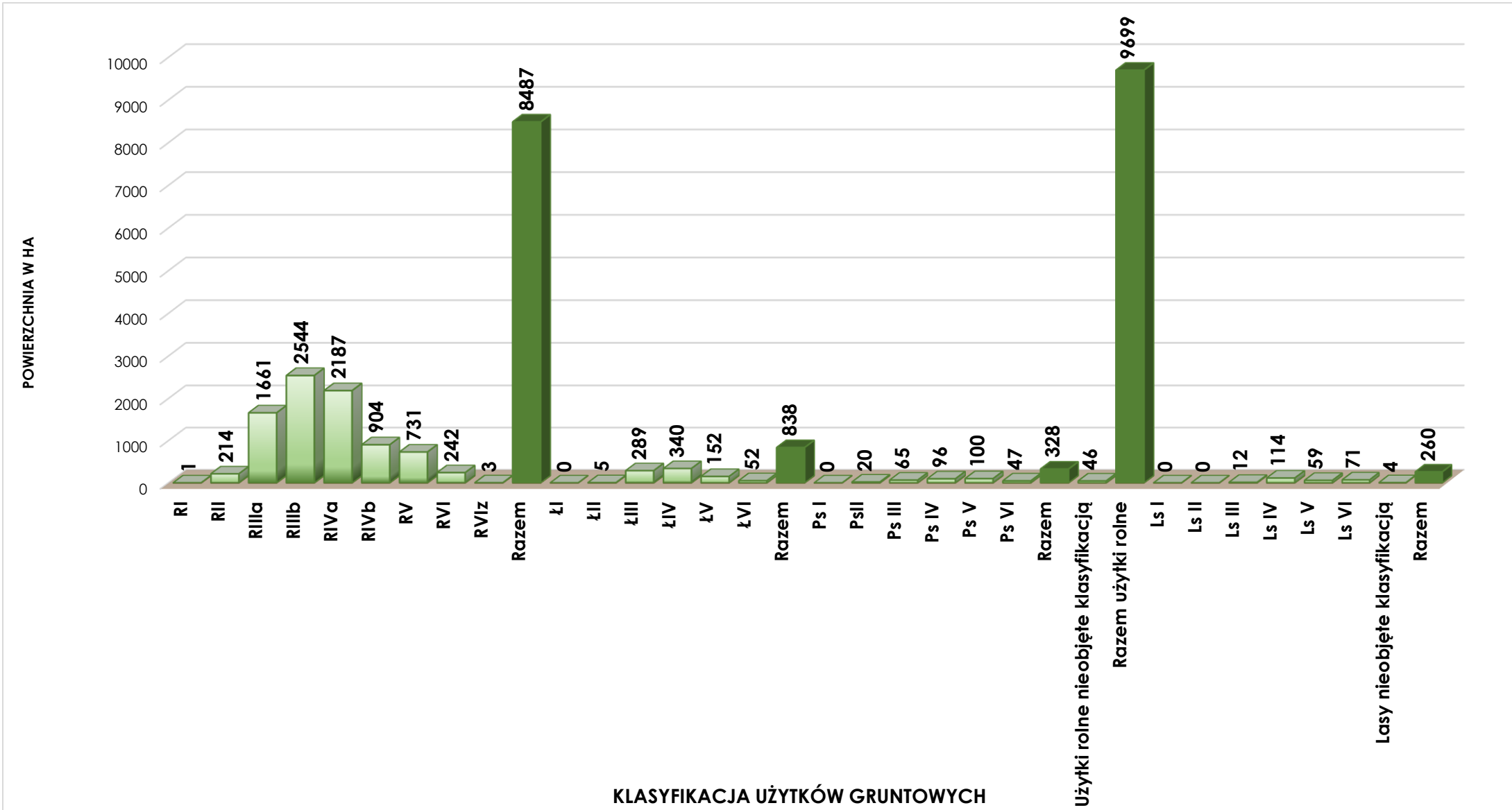


STRUKTURA ZMIAN UŻYTKÓW GRUNTOWYCH (W ROZBICIU NA KLASY BONITACYJNE) STANOWIĄCYCH WŁASNOŚĆ OSÓB FIZYCZNYCH W WOJEWÓDZTWIE KUJAWSKO-POMORSKIM według stanu na dzień 01.01.2017 r. i 01.01.2019 r.



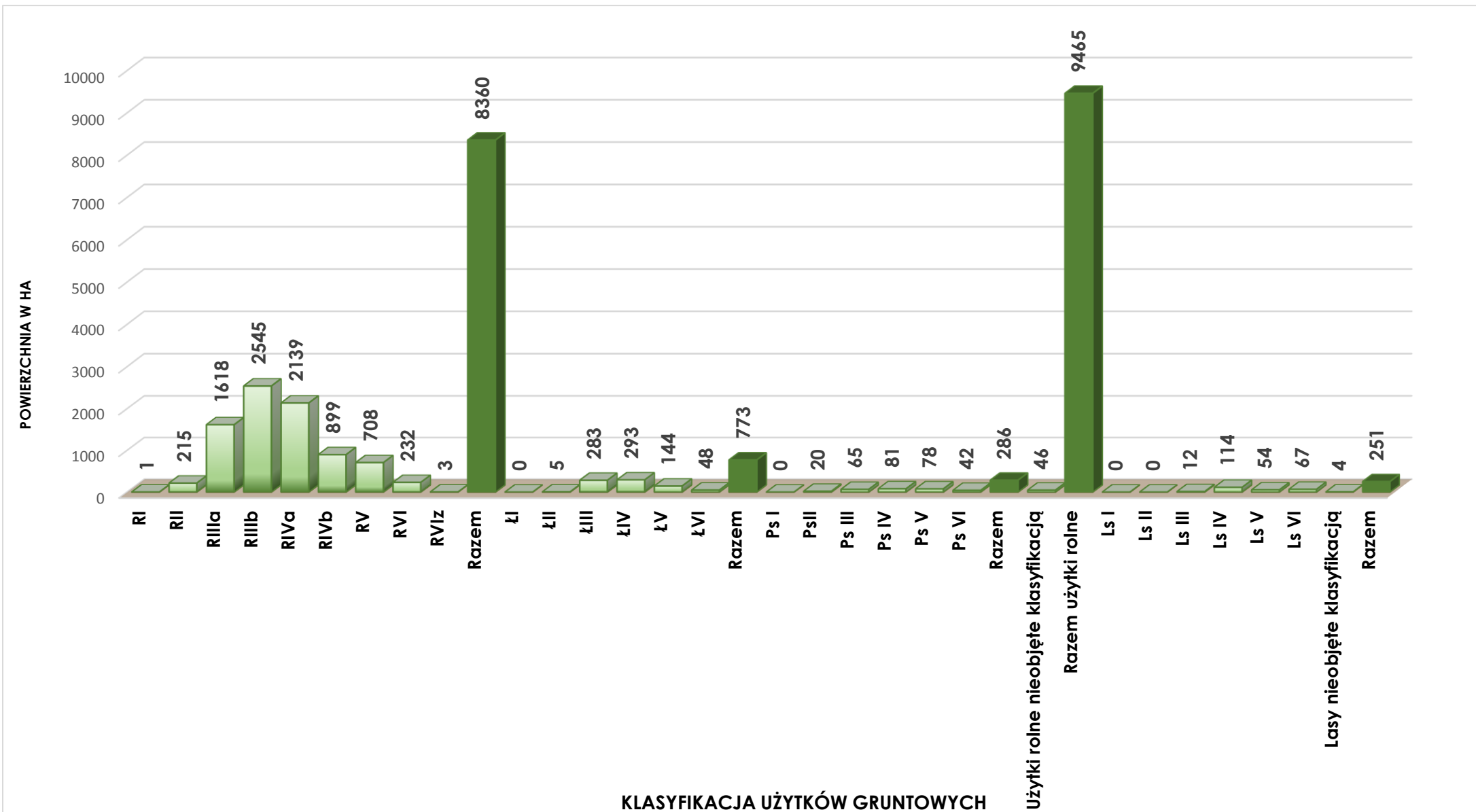


STRUKTURA UŻYTKÓW GRUNTOWYCH (W ROZBICIU NA KLASY BONITACYJNE) STANOWIĄCYCH WŁASNOŚĆ
SPÓŁDZIELNI
według stanu na dzień 01.01.2017 r.



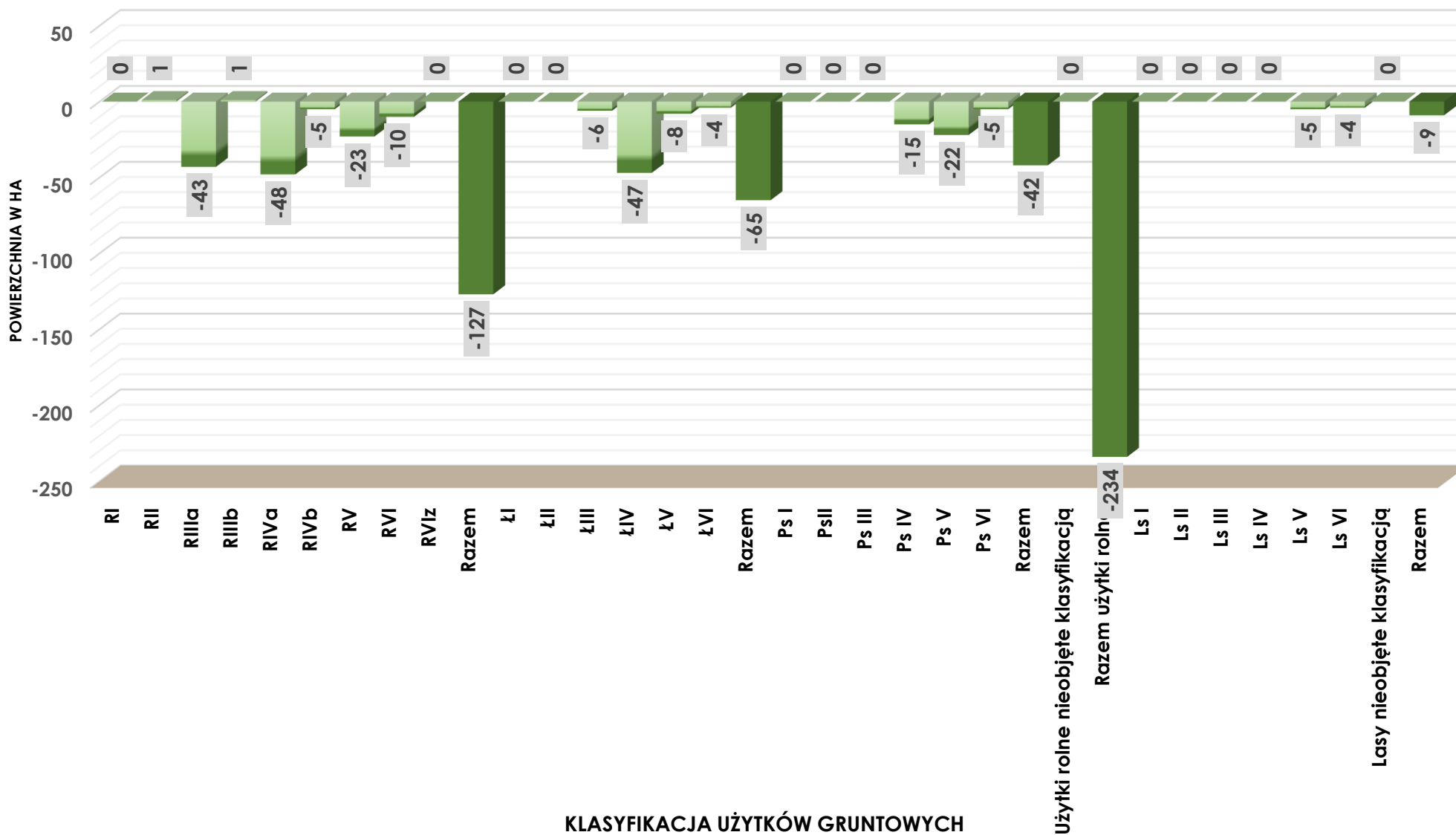


STRUKTURA UŻYTKÓW GRUNTOWYCH (W ROZBICIU NA KLASY BONITACYJNE) STANOWIĄCYCH WŁASNOŚĆ
SPÓŁDZIELNI
według stanu na dzień 01.01.2019 r.





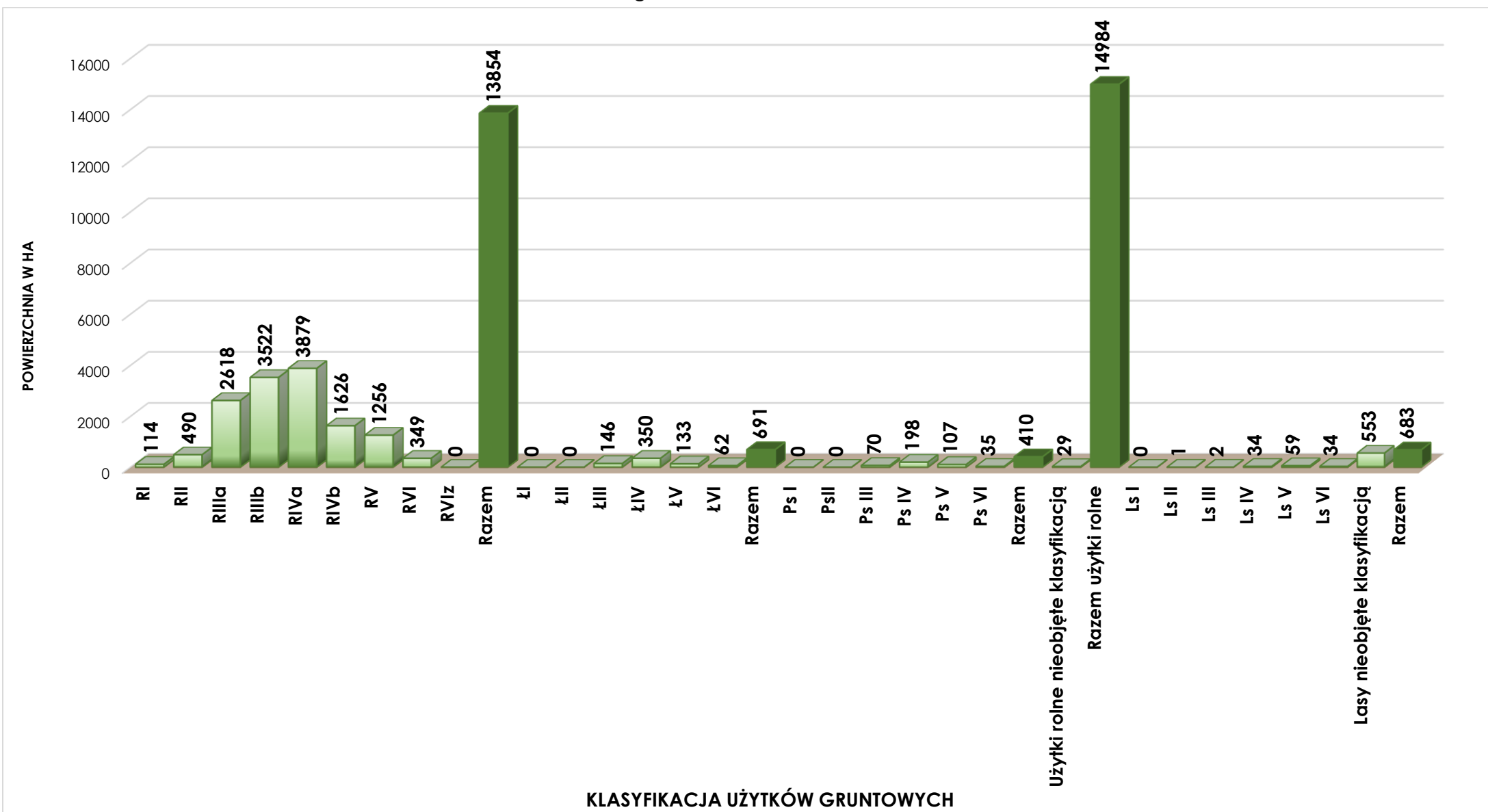
STRUKTURA ZMIAN UŻYTKÓW GRUNTOWYCH (W ROZBICIU NA KLASY BONITACYJNE) STANOWIĄCYCH WŁASNOŚĆ SPÓŁDZIELNI W WOJEWÓDZTWIE KUJAWSKO-POMORSKIM według stanu na dzień 01.01.2017 r. i 01.01.2019 r.



KLASYFIKACJA UŻYTKÓW GRUNTOWYCH

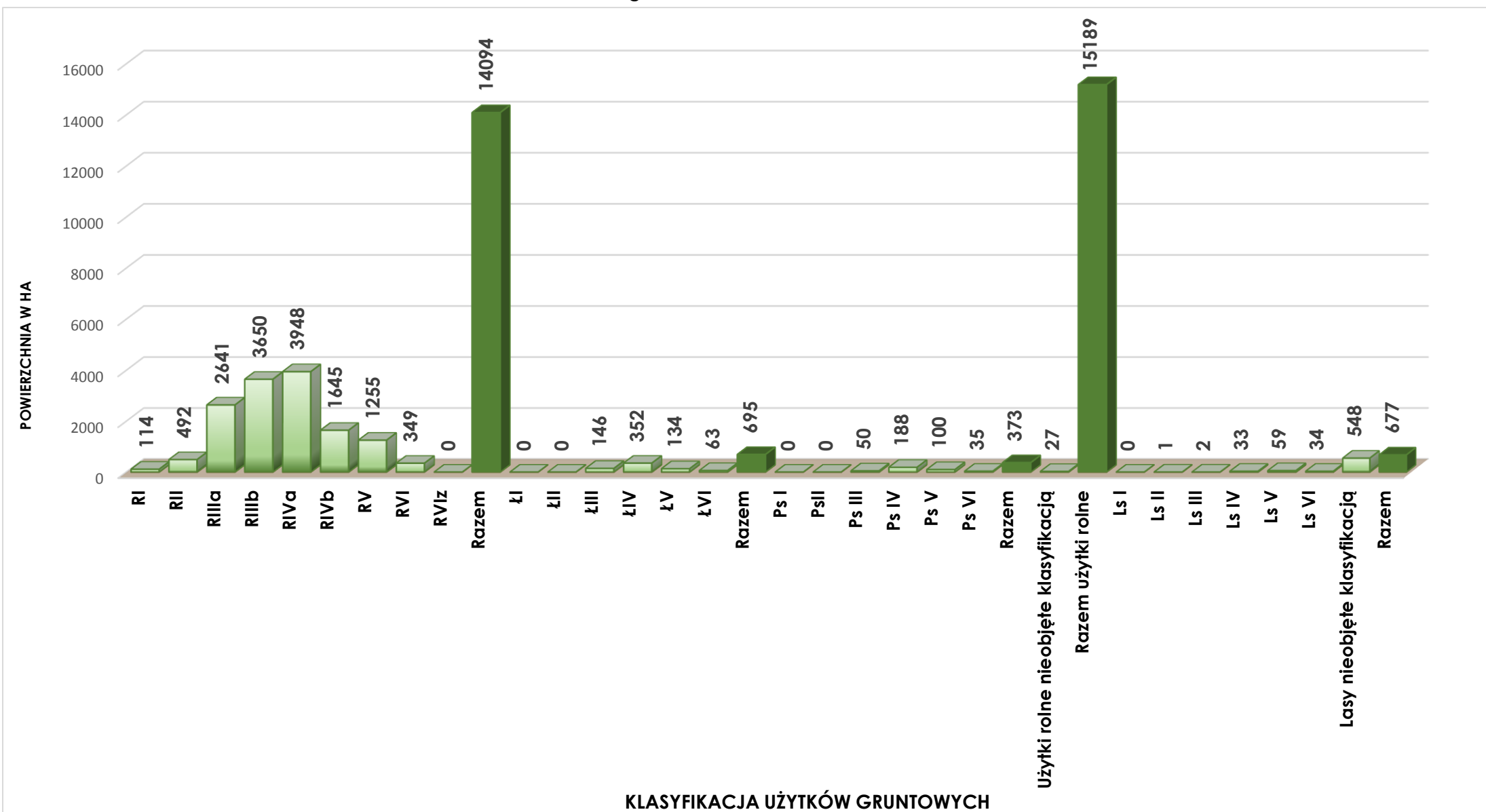


STRUKTURA UŻYTKÓW GRUNTOWYCH (W ROZBICIU NA KLASY BONITACYJNE) STANOWIĄCYCH WŁASNOŚĆ
KOŚCIOŁÓW I ZWIĄZKÓW WYZNANIOWYCH
według stanu na dzień 01.01.2017 r.



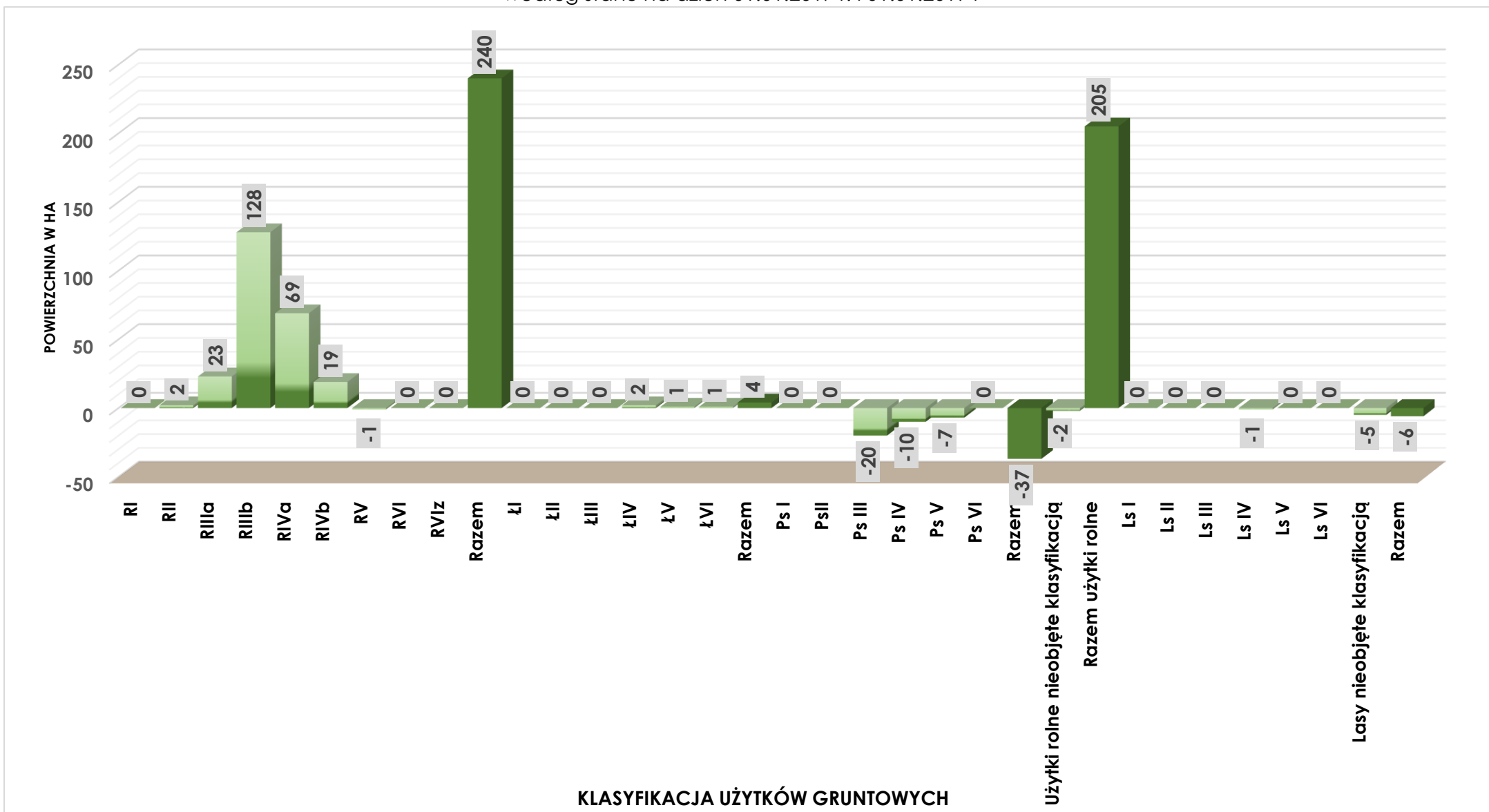


STRUKTURA UŻYTKÓW GRUNTOWYCH (W ROZBICIU NA KLASY BONITACYJNE) STANOWIĄCYCH WŁASNOŚĆ
KOŚCIOŁÓW I ZWIĄZKÓW WYZNANIOWYCH
według stanu na dzień 01.01.2019 r.



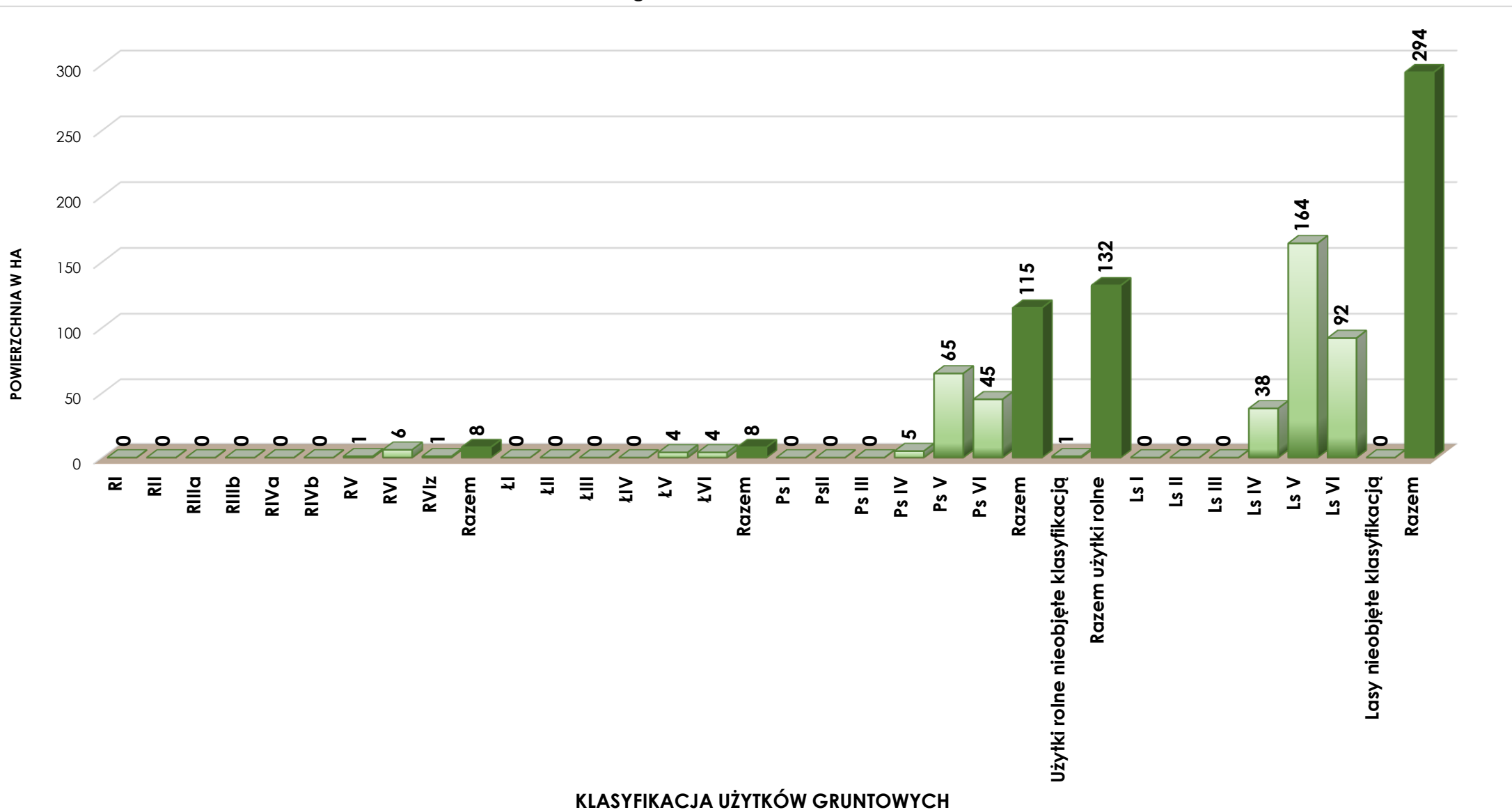


STRUKTURA ZMIAN UŻYTKÓW GRUNTOWYCH (W ROZBICIU NA KLASY BONITACYJNE) STANOWIĄCYCH WŁASNOŚĆ KOŚCIOŁÓW I ZWIĄZKÓW WYZNANIOWYCH W WOJEWÓDZTWIE KUJAWSKO-POMORSKIM według stanu na dzień 01.01.2017 r. i 01.01.2019 r



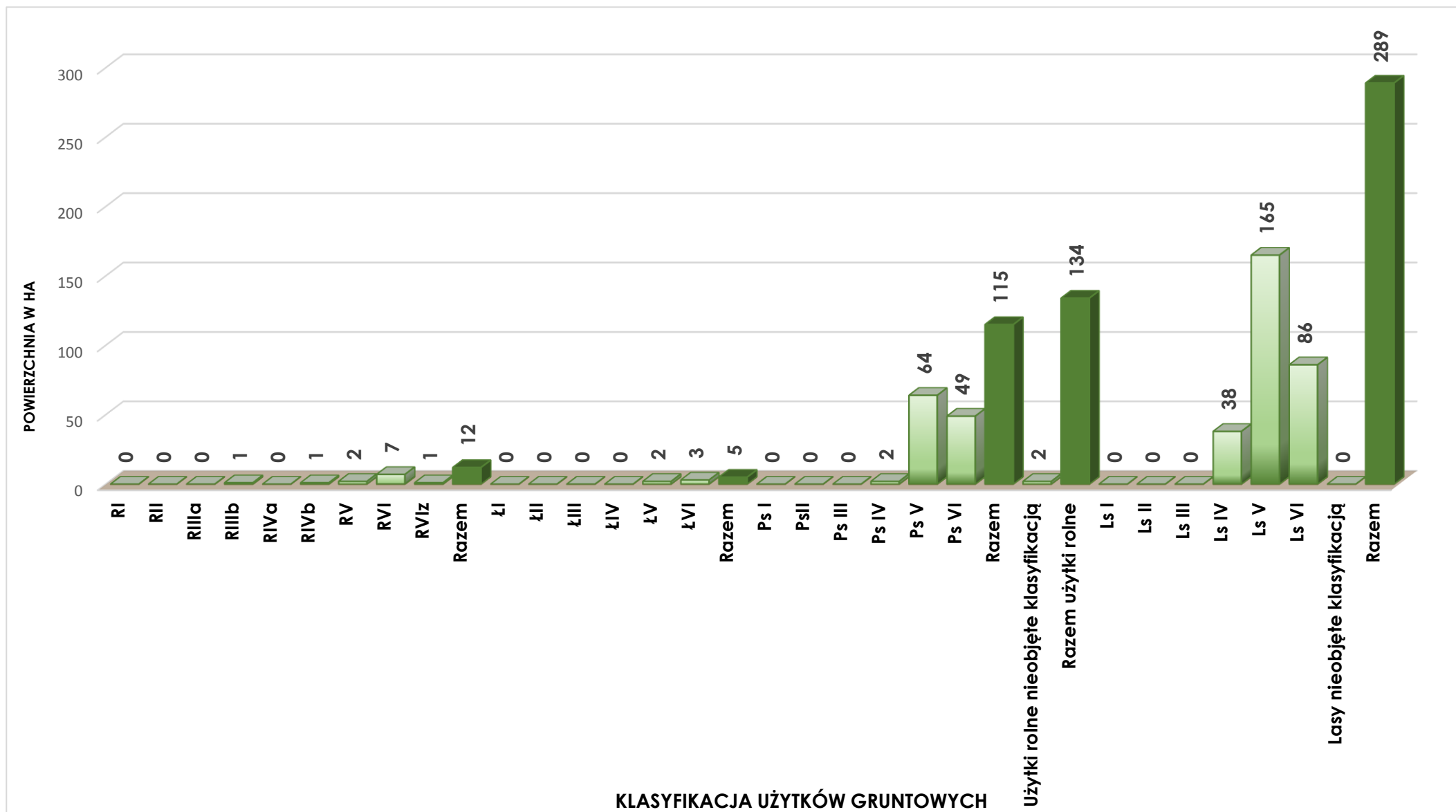


STRUKTURA UŻYTKÓW GRUNTOWYCH (W ROZBICIU NA KLASY BONITACYJNE) STANOWIĄCYCH WŁASNOŚĆ
WSPÓLNOT GRUNTOWYCH
według stanu na dzień 01.01.2017 r.



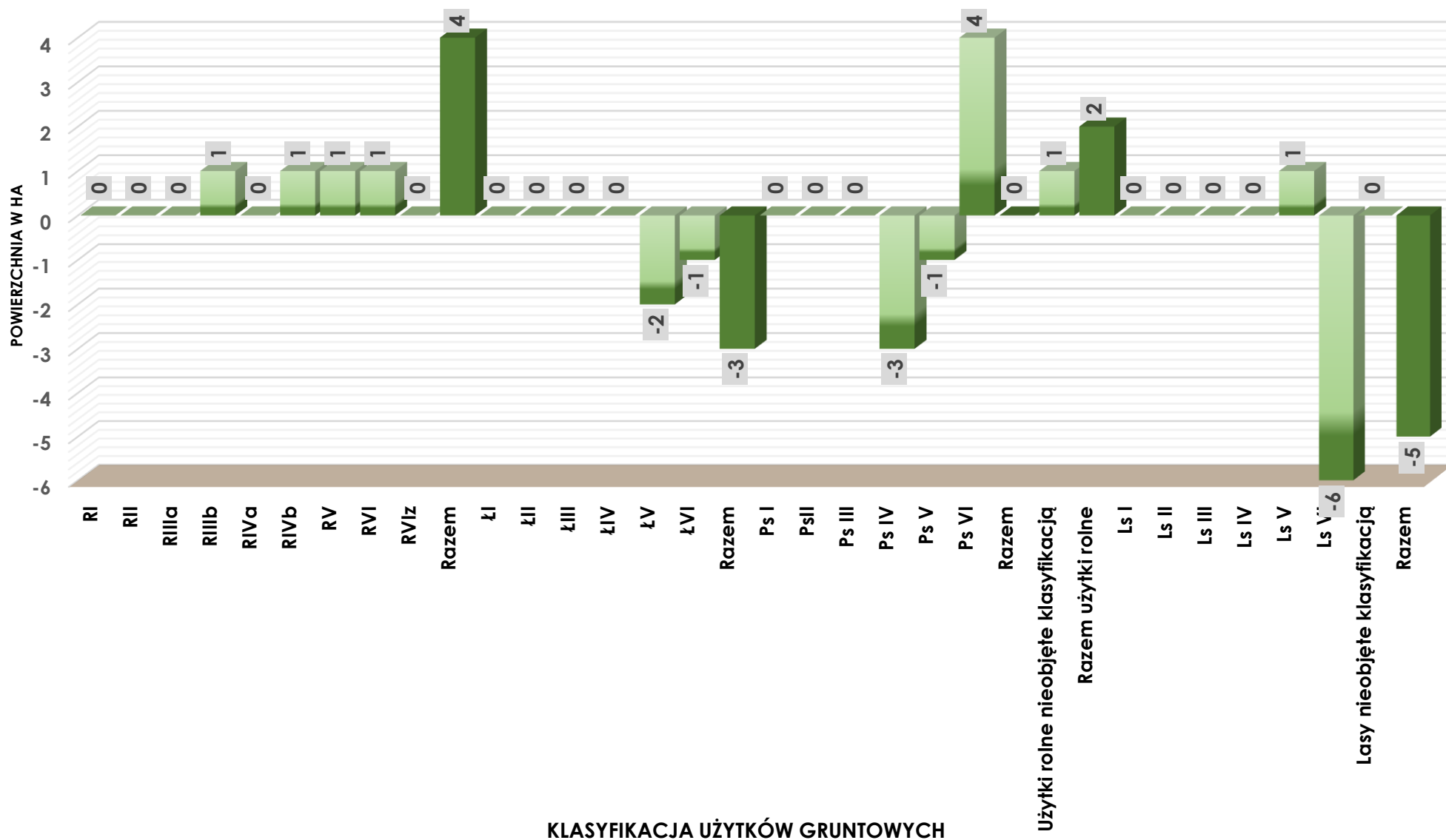


STRUKTURA UŻYTKÓW GRUNTOWYCH (W ROZBICIU NA KLASY BONITACYJNE) STANOWIĄCYCH WŁASNOŚĆ
WSPÓLNOT GRUNTOWYCH
według stanu na dzień 01.01.2019 r.



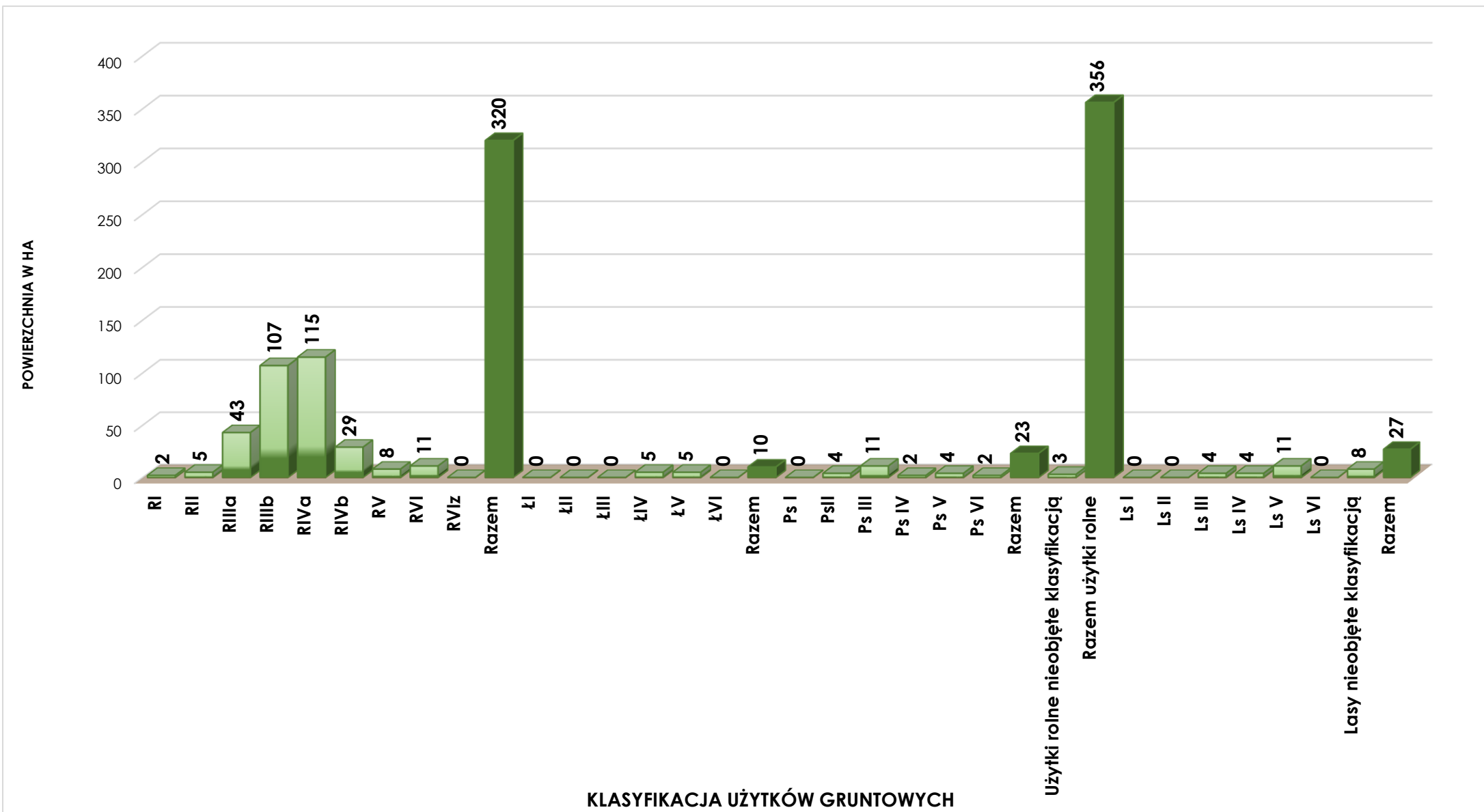


STRUKTURA ZMIAN UŻYTKÓW GRUNTOWYCH (W ROZBICIU NA KLASY BONITACYJNE) STANOWIĄCYCH WŁASNOŚĆ
WSPÓLNOT GRUNTOWYCH W WOJEWÓDZTWIE KUJAWSKO-POMORSKIM
według stanu na dzień 01.01.2017 r. i 01.01.2019 r.



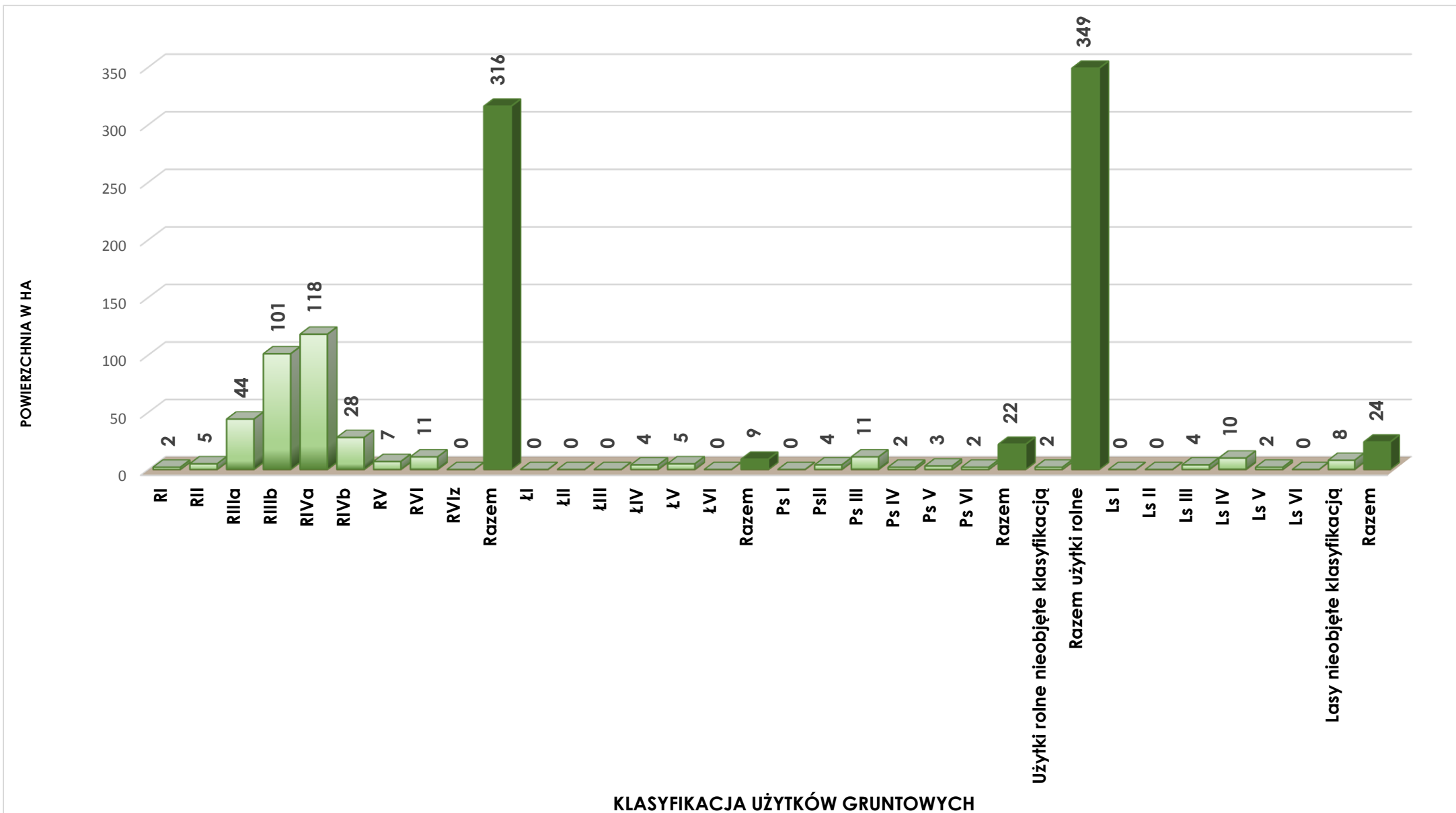


STRUKTURA UŻYTKÓW GRUNTOWYCH (W ROZBICIU NA KLASY BONITACYJNE) STANOWIĄCYCH WŁASNOŚĆ
POWIATÓW
według stanu na dzień 01.01.2017 r.



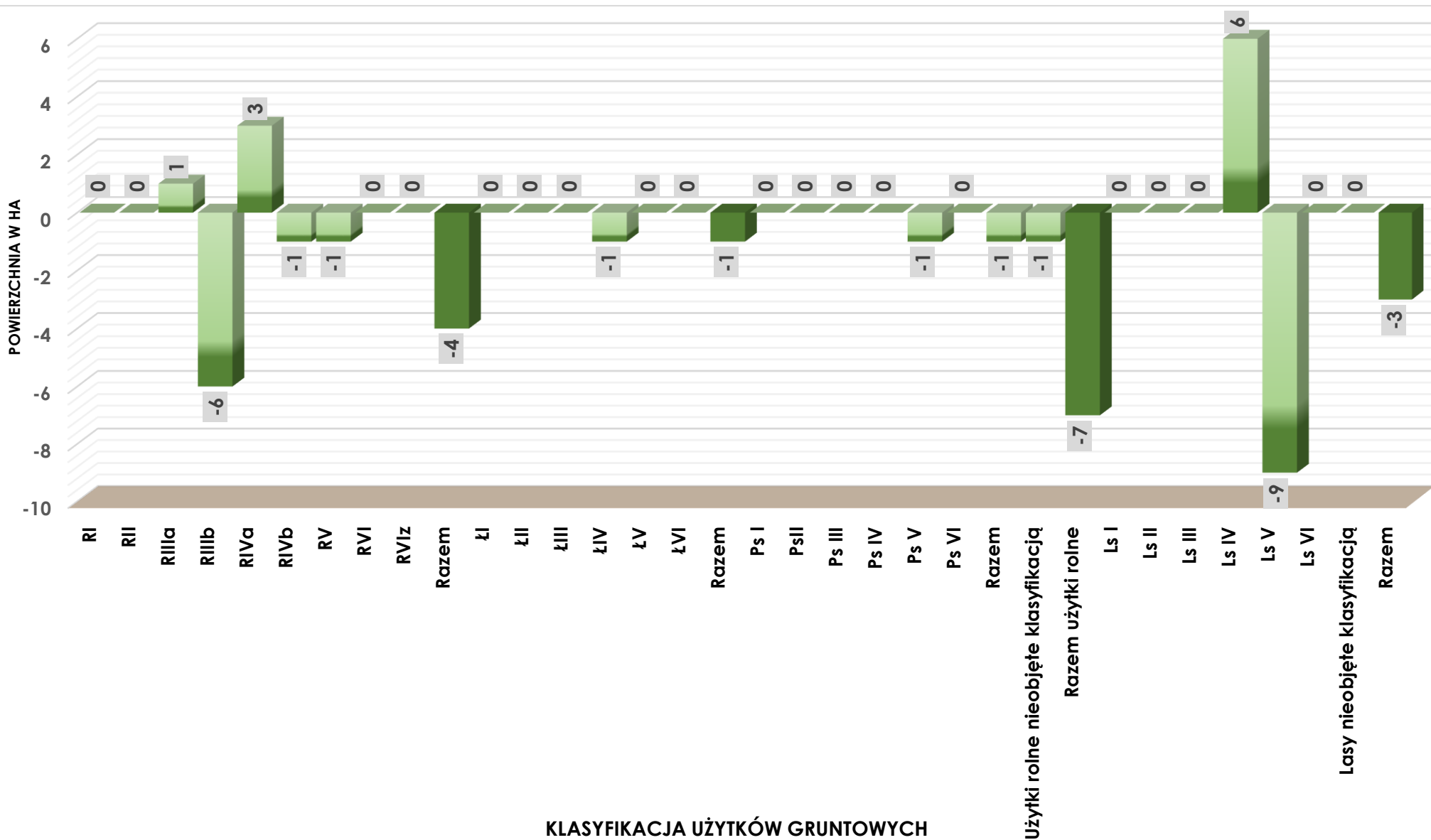


STRUKTURA UŻYTKÓW GRUNTOWYCH (W ROZBICIU NA KLASY BONITACYJNE) STANOWIĄCYCH WŁASNOŚĆ
POWIATÓW
według stanu na dzień 01.01.2019 r.





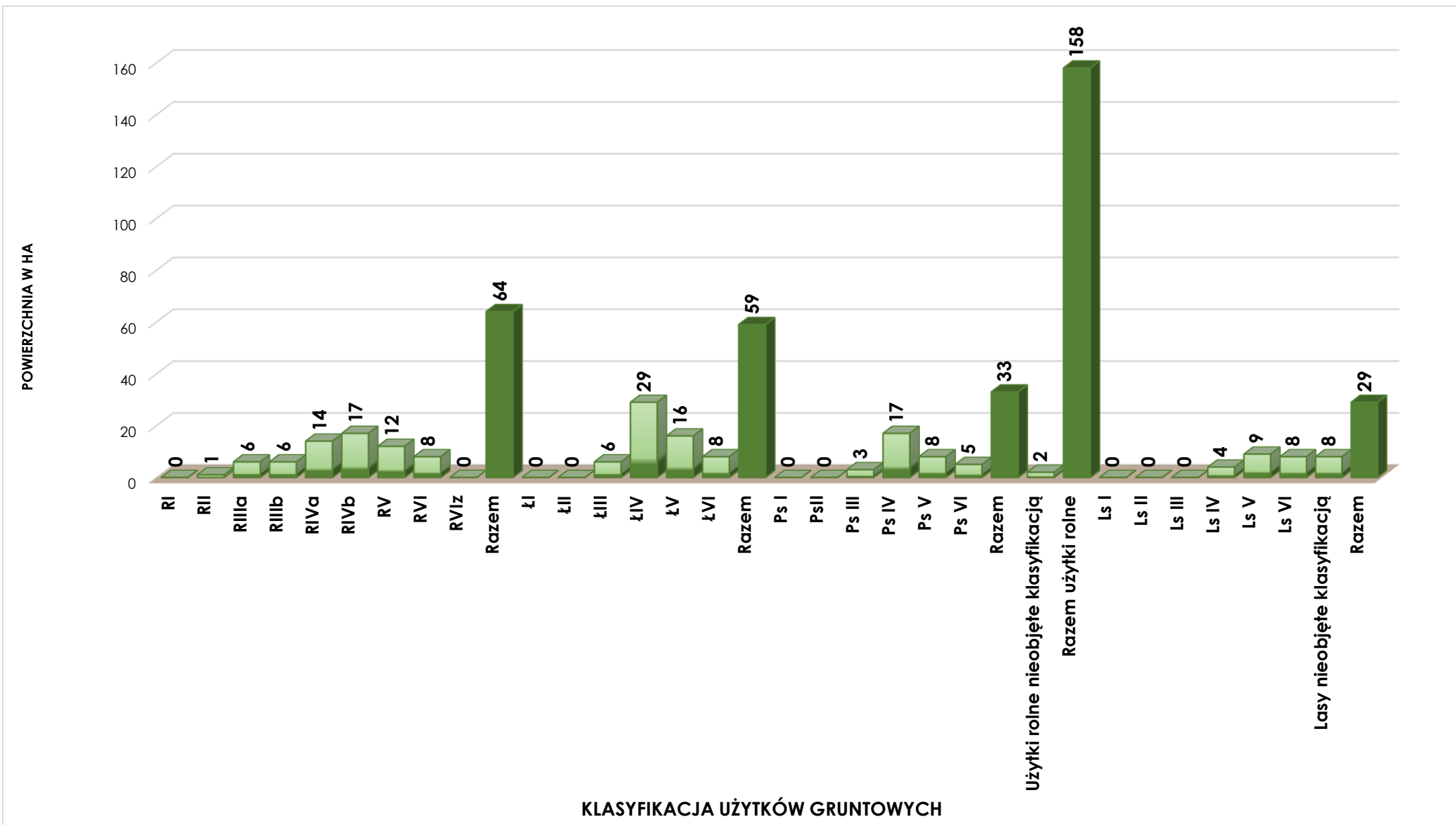
STRUKTURA ZMIAN UŻYTKÓW GRUNTOWYCH (W ROZBICIU NA KLASY BONITACYJNE) STANOWIĄCYCH WŁASNOŚĆ POWIATÓW W WOJEWÓDZTWIE KUJAWSKO-POMORSKIM według stanu na dzień 01.01.2017 r. i 01.01.2019 r.



KLASYFIKACJA UŻYTKÓW GRUNTOWYCH

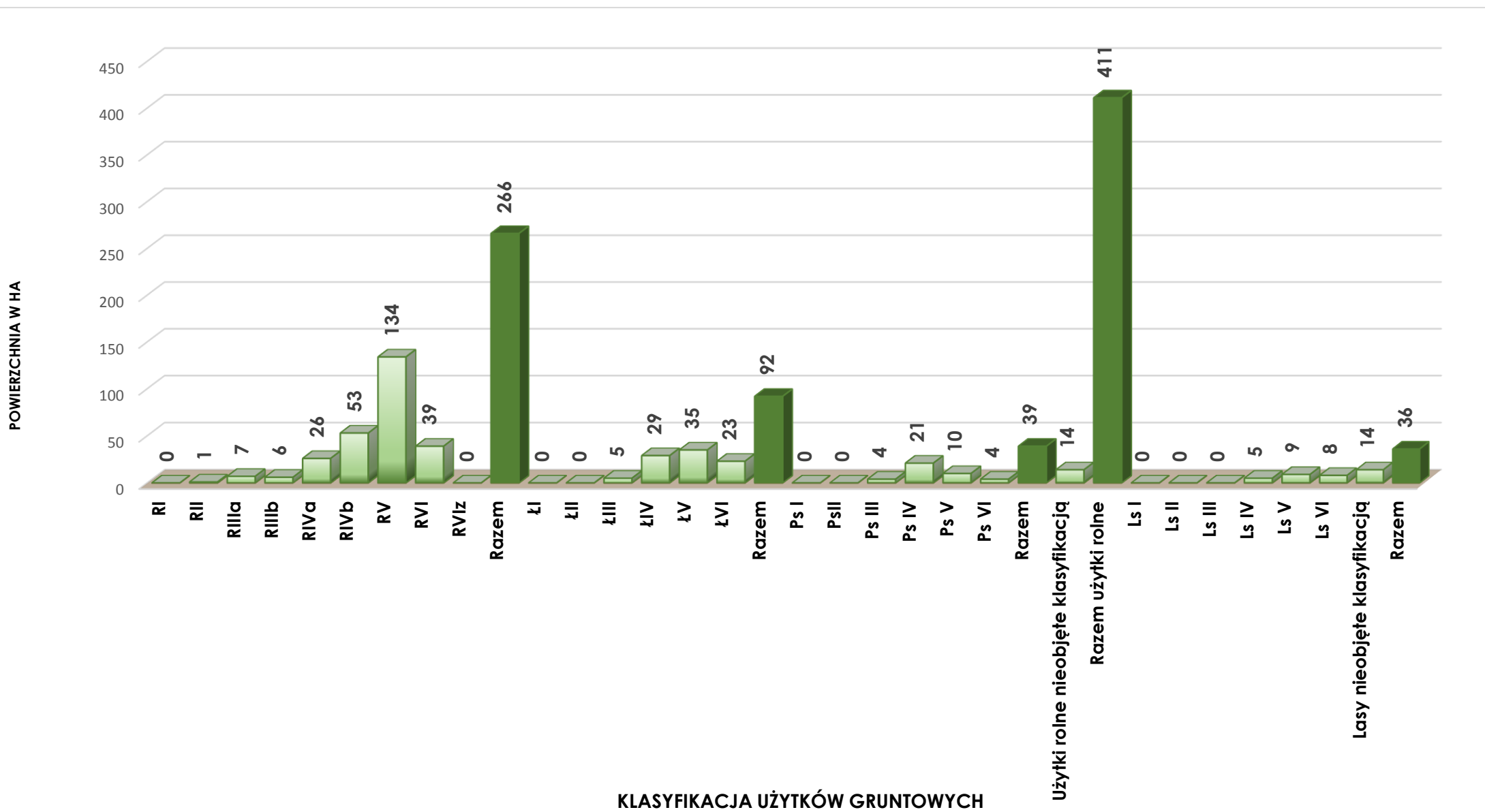


STRUKTURA UŻYTKÓW GRUNTOWYCH (W ROZBICIU NA KLASY BONITACYJNE) STANOWIĄCYCH WŁASNOŚĆ WOJEWÓDZTWA
według stanu na dzień 01.01.2017 r.



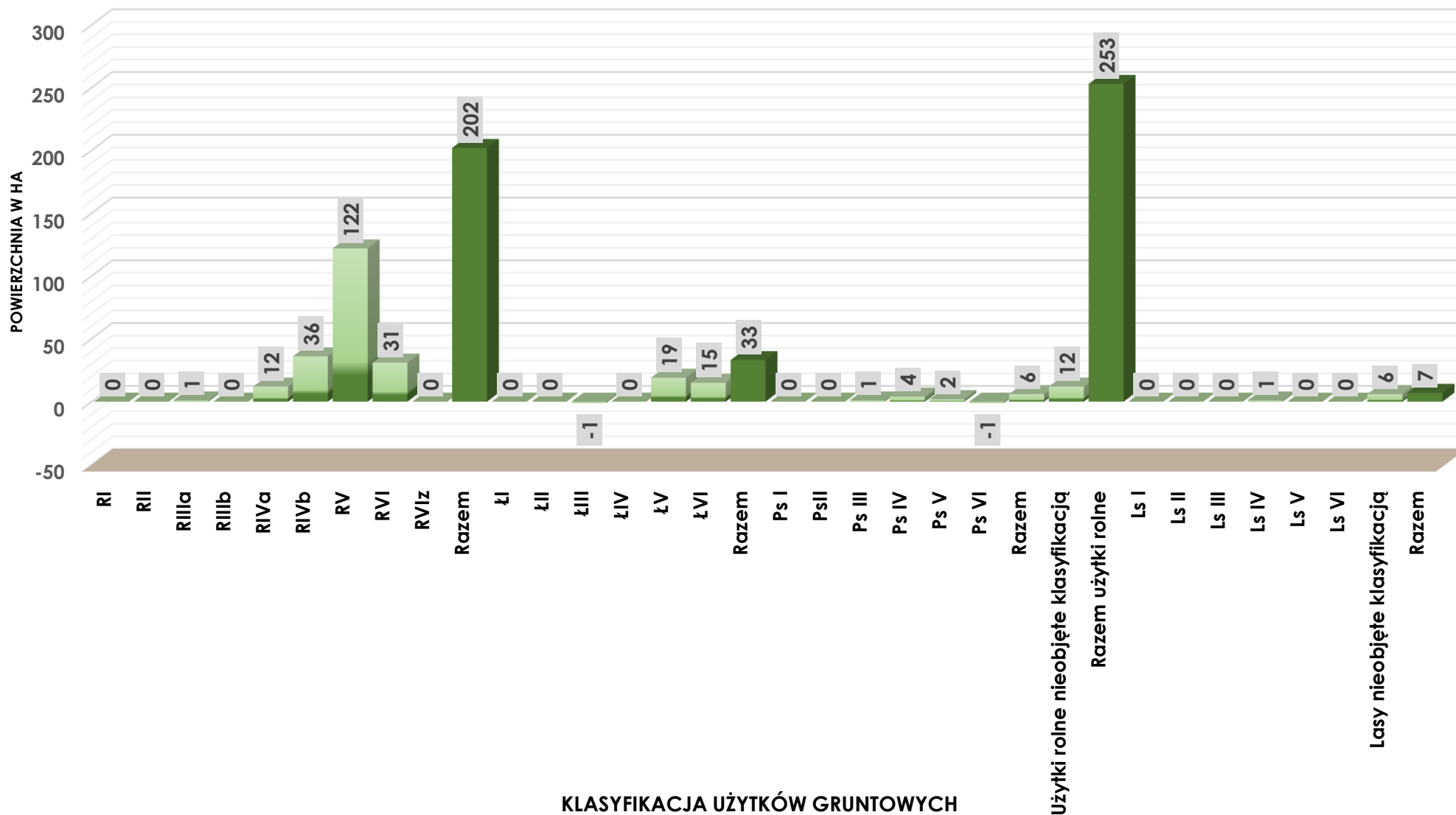


STRUKTURA UŻYTKÓW GRUNTOWYCH (W ROZBICIU NA KLASY BONITACYJNE) STANOWIĄCYCH WŁASNOŚĆ
WOJEWÓDZTWA
według stanu na dzień 01.01.2019 r.



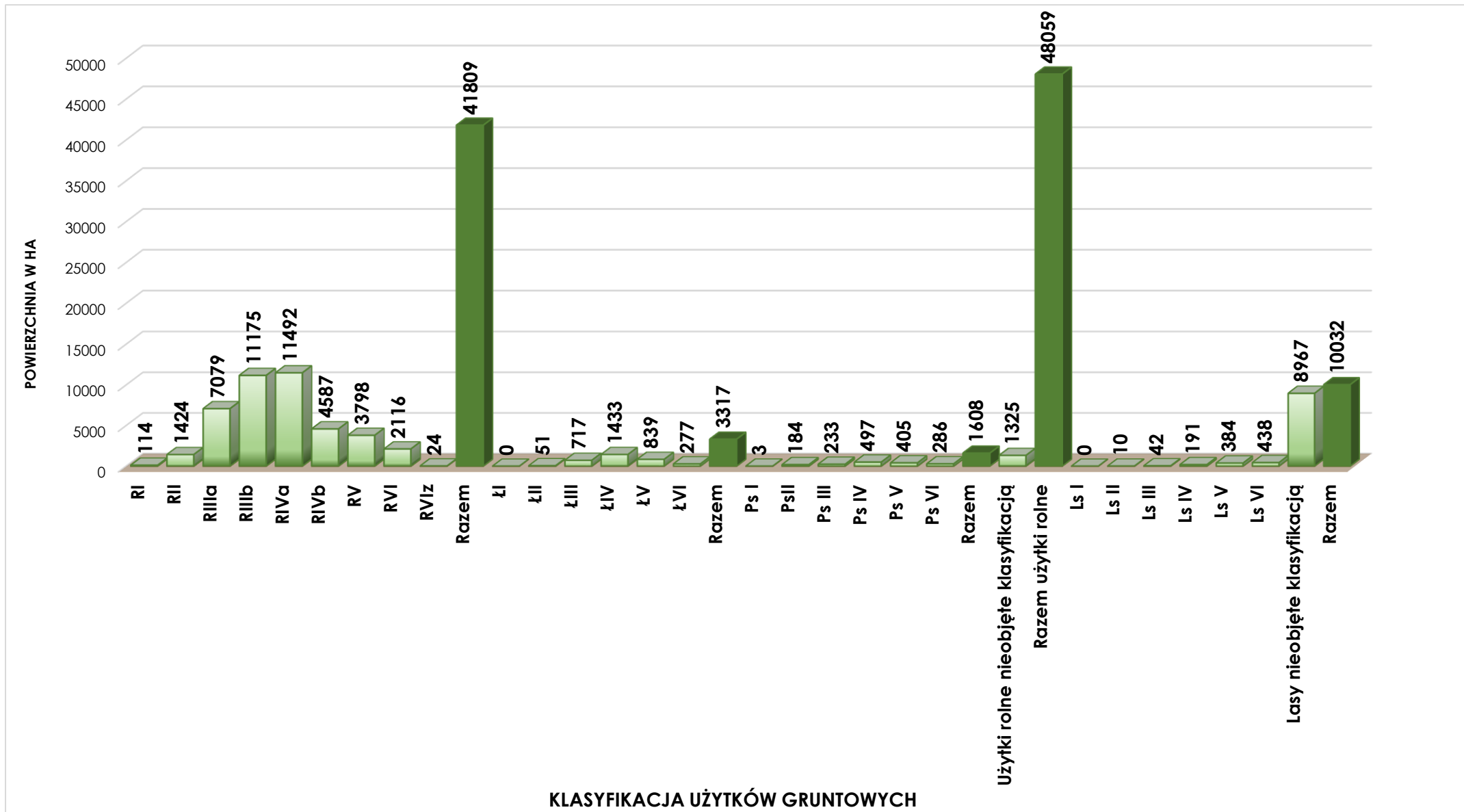


STRUKTURA ZMIAN UŻYTKÓW GRUNTOWYCH (W ROZBICIU NA KLASY BONITACYJNE) STANOWIĄCYCH WŁASNOŚĆ
WOJEWÓDZTWA W WOJEWÓDZTWIE KUJAWSKO-POMORSKIM
według stanu na dzień 01.01.2017 r. i 01.01.2019 r.



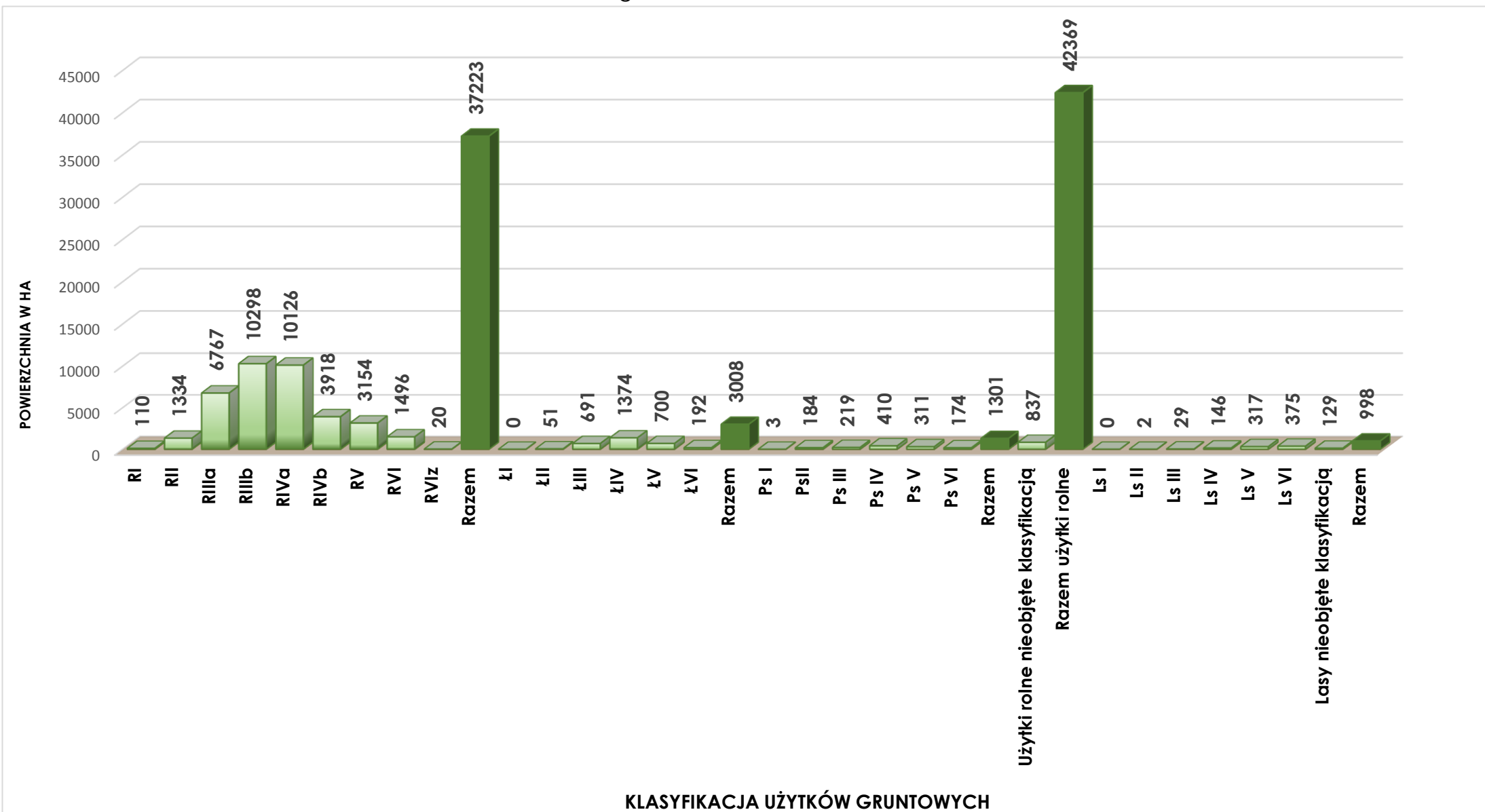


STRUKTURA UŻYTKÓW GRUNTOWYCH (W ROZBICIU NA KLASY BONITACYJNE) STANOWIĄCYCH WŁASNOŚĆ **SPÓŁEK PRAWA HANDLOWEGO I INNYCH PODMIOTÓW EWIDENCYJNYCH NIETYTUŁOWANYCH W GRUPACH REJESTROWYCH 1-14** według stanu na dzień 01.01.2017 r.



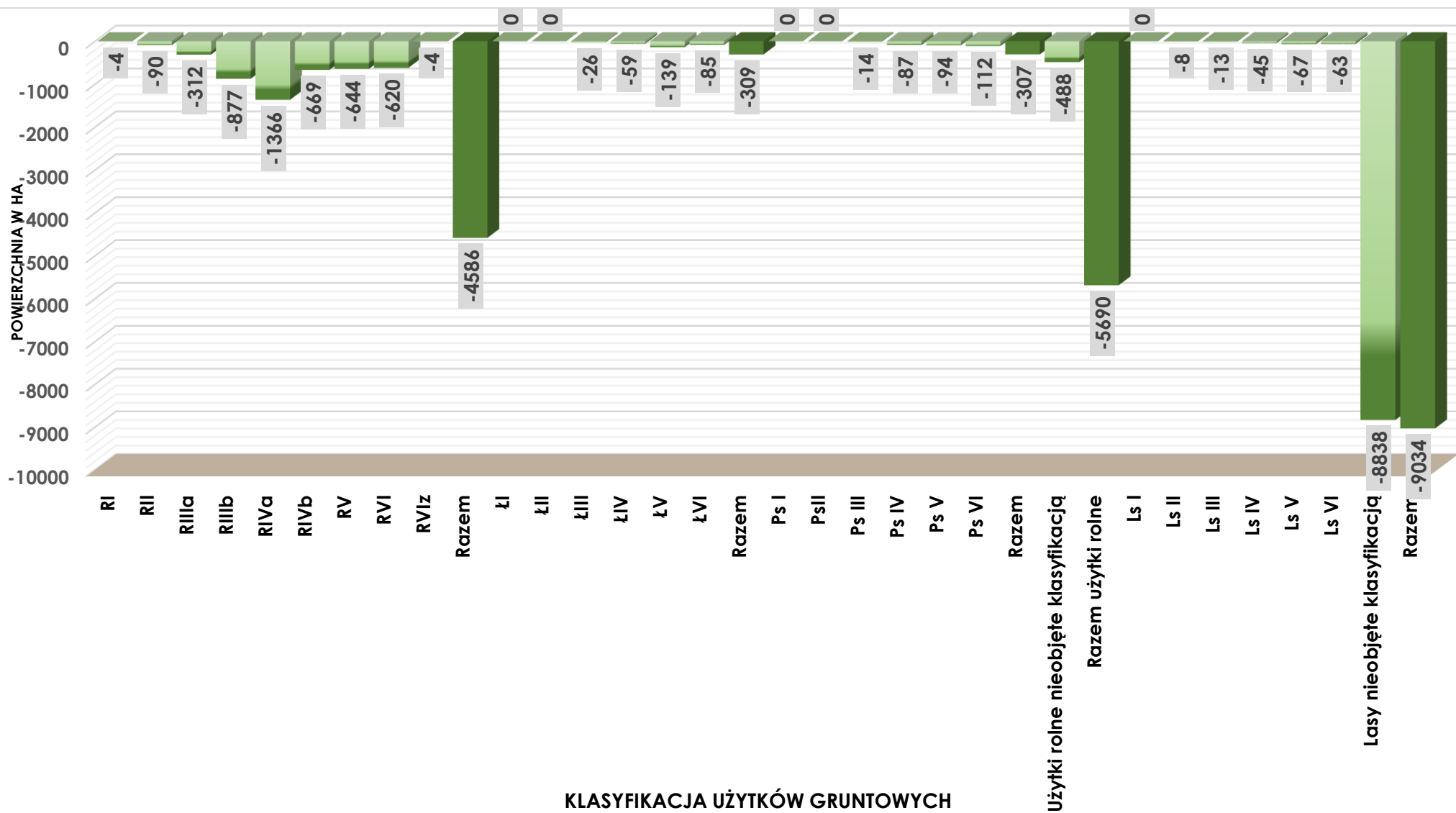


STRUKTURA UŻYTKÓW GRUNTOWYCH (W ROZBICIU NA KLASY BONITACYJNE) STANOWIĄCYCH WŁASNOŚĆ **SPÓŁEK PRAWA HANDLOWEGO I INNYCH PODMIOTÓW EWIDENCYJNYCH NIETYTUŁOWANYCH W GRUPACH REJESTROWYCH 1-14** według stanu na dzień 01.01.2019 r.





STRUKTURA ZMIAN UŻYTKÓW GRUNTOWYCH (W ROZBICIU NA KLASY BONITACYJNE) STANOWIĄCYCH WŁASNOŚĆ SPÓŁEK PRAWA HANDLOWEGO I INNYCH PODMIOTÓW EWIDENCYJNYCH NIETYPIKOWANYCH W GRUPACH REJESTROWYCH 1-14 W WOJEWÓDZTWIE KUJAWSKO-POMORSKIM według stanu na dzień 01.01.2017 r. i 01.01.2019 r.







Struktura użytkowania gruntów odzwierciedla przede wszystkim aktualny układ zagospodarowania przestrzeni województwa. Łączna powierzchnia ewidencyjna województwa kujawsko – pomorskiego według stanu na dzień 01.01.2019 r. wynosi **1794031 ha** w tym:

- miasta na prawach powiatu - **43378 ha**,
- powiaty ziemskie - **1750661 ha**.

W województwie znajduje się 19 powiatów i 4 miasta na prawach powiatu. Do największych z nich pod względem obszaru należą powiaty:

- **włocławski**,
- **świecki**,
- **bydgoski**.

W województwie kujawsko – pomorskim dużą powierzchnię zajmują grunty rolne, które wynoszą **1206305 ha**, co stanowi **67,24 %** powierzchni ogólnej. Największy odsetek **użytków rolnych** występuje w powiatach :

- radziejowskim (**86,82%**),
- chełmińskim (**83,10%**),
- aleksandrowskim (**82,57%**),
- wąbrzeskim (**82,37%**).

Powierzchnia lasów w województwie kujawsko – pomorskim wynosi **429371 ha**, co stanowi **23,93%** powierzchni ogólnej województwa. Natomiast grunty zadrzewione i zakrzewione zajmują **4525 ha**, co stanowi **0,25%** ogólnej powierzchni województwa. Łącznie lasy oraz grunty zadrzewione i zakrzewione zajmują **433896 ha**, co stanowi **24,19%** powierzchni województwa. Największy udział **gruntów leśnych** w powierzchni ogólnej występuje w powiatach :

- tucholskim (**50,18%**),
- bydgoskim (**41,90%**),
- świeckim (**37,40%**),
- toruńskim (**34,78%**).

Jedną z większych form zagospodarowania terenu stanowią grunty zabudowane i zurbanizowane, które zajmują **95906 ha**, co stanowi **5,34%** powierzchni województwa. Wśród nich największą grupę stanowią drogi - **43980 ha (45,85%** gruntów zabudowanych i zurbanizowanych) oraz tereny mieszkaniowe - **21515 ha**



(**22,43%** gruntów zabudowanych i zurbanizowanych). Inne tereny zabudowane (**8522 ha, 8,89%**), przemysłowe (**6949 ha, 7,25%**), kolejowe (**5885 ha, 6,14%**) czy też rekreacyjno – wypoczynkowe (**3381 ha, 3,53%**) stanowią nieco mniejszy udział.

W strukturze użytkowania ziemi możemy wyodrębnić inne grunty takie jak :

- grunty pod wodami - **48216 ha (2,69%** powierzchni województwa),
- użytki ekologiczne - **5044 ha, (0,28%** powierzchni województwa),
- tereny różne - **4664 ha, (0,26%** powierzchni województwa),
- oraz nieużytki - **41784 ha, (2,33%** powierzchni województwa).

Struktura własności w województwie kujawsko – pomorskim według stanu na dzień 01.01.2019 r. wskazuje przewagę sektora prywatnego, do którego należy **1176872 ha (65,60%** ogólnej powierzchni województwa).

Do grup rejestrowych sektora prywatnego zaliczamy :

- grunty osób fizycznych,
- grunty spółdzielni,
- grunty kościołów i związków wyznaniowych,
- wspólnoty gruntowe
- grunty spółek prawa handlowego i innych podmiotów.

Grunty sektora publicznego obejmują **617159 ha**, czyli **34,40%** powierzchni województwa. Zaliczamy do nich :

- grunty Skarbu Państwa, włącznie z gruntami przekazanymi w użytkowanie wieczyste,
- grunty spółek Skarbu Państwa, przedsiębiorstw państwowych i innych państwowych osób prawnych,
- grunty gmin i związków międzygminnych
- jednoosobowe spółki jednostek samorządu terytorialnego i inne osoby prawne, których organami założycielskimi są organy samorządu terytorialnego,
- grunty powiatów i województwa.

Wśród gruntów sektora publicznego dominują grunty leśne, które zajmują **386542 ha**, co stanowi **58,25%** ogółu powierzchni gruntów tego sektora, zaś na drugim miejscu plasują się grunty rolne – **153614 ha (23,15%)** i drogi – **43176 ha (6,51%)**.



W porównaniu danych zawartych w rozdziale BONITACJA zwraca uwagę ubytek powierzchni użytków rolnych (w skali 2 lat) o 2313 ha, co stanowi ok. 0,2% ogólnej powierzchni użytków rolnych w skali województwa. Dla zobrazowania skali tego ubytku można powiedzieć, że odpowiada on całkowitej powierzchni miasta Brodnica.

W rozbiciu na poszczególne użytki rolne i klasy bonitacyjne największy procentowy ubytek nastąpił w Ps III – 3,51 % (144 ha), Rz VI – 2,0% (30 ha) oraz R VI – 0,69% (552 ha).

W rozdziale BONITACJA do analizy wykorzystano dane z lat 2017 i 2019 (na podstawie wykazów użytków rolnych oraz leśnych dołączanych w cyklach dwurocznych do zbiorczych zestawień gruntów).

W opracowaniu z 2017 r. „Analiza struktury własności i sposobu użytkowania gruntów w województwie kujawsko-pomorskim według stanu na dzień 1.01.2017 r.” zwrócono uwagę na duże zmiany w strukturze użytkowania gruntów stanowiących własność Skarbu Państwa (grupy rejestrowe 1 – 3), Gmin (grupy rejestrowe (4 – 6) oraz Spółek prawa handlowego i innych podmiotów nie wymienionych w grupach rejestrowych 1 – 14 (grupa rejestrowa 15). Ubytek powierzchni we własności Skarbu Państwa i Gmin pojawił się jako przybytek powierzchni w grupie rejestrowej 15 (spółki prawa handlowego i inne podmioty ewidencyjne nie wymienione w punktach od 1 do 14). Sytuacja taka nie powstała w wyniku rzeczywistego przepływu gruntów między tymi formami własności. Była ona skutkiem automatycznego przeniesienia, przez program komputerowy do prowadzenia ewidencji gruntów, wszystkich gruntów Skarbu Państwa i Gmin, które nie miały wpisanej podgrupy rejestrowej – do podgrupy rejestrowej 15.3 (inne osoby niebędące spółkami handlowymi, partiami politycznymi i stowarzyszeniami). Po uzupełnieniu brakujących podgrup rejestrowych w ewidencji gruntów, nastąpiła w roku 2018 korekta (grunty błędnie przyporządkowane do grupy rejestrowej 15 zostały przeniesione do grup rejestrowych 1 – 6).

Opisane powyżej błędy dotyczą również struktury użytków gruntowych i użytków leśnych (wg stanu na dzień 1.01.2017 r.) przyporządkowanych do grup



rejestrowych 1 – 3 (własność Skarbu Państwa), 4 – 6 (własność Gmin) oraz grupy rejestrowej 15 (własność Spółek prawa handlowego i innych podmiotów nie wymienionych w grupach rejestrowych 1 – 14).

**Udział grup rejestrowych w powierzchni województwa kujawsko-pomorskiego według stanu na dzień 01.01.2017 r., 01.01.2018 r. oraz 01.01.2019 r.**

Nr Grupy	Nazwa Grupy Rejestrowej	Powierzchnia [ha]		
		01.01.19	01.01.18	01.01.17
1	Skarb Państwa, jeżeli nie występuje w zbiegu z użytkownikami wieczystymi	536252	534263	514091
2	Skarb Państwa, jeżeli występuje w zbiegu z użytkownikami wieczystymi	16664	16978	16817
3	Jednoosobowe spółki Skarbu Państwa, przedsiębiorstwa państwowe i inne państwowe osoby prawne	2320	3069	4728
4	Gminy i związki międzygminne, jeżeli nie występują w zbiegu z użytkownikami wieczystymi	47793	47380	43364
5	Gminy i związki międzygminne, jeżeli występują w zbiegu z użytkownikami wieczystymi	4359	4624	4703
6	Jednoosobowe spółki jednostek samorządu terytorialnego i inne osoby prawne, których organami założycielskimi są organy samorządu terytorialnego	346	354	342
7	Osoby fizyczne	1097258	1097164	1096240
8	Spółdzielnie	11058	11204	11338
9	Kościoty i związki wyznaniowe	17301	17277	17089
10	Wspólnoty gruntowe	512	517	509
11	Powiaty i związki powiatów, jeżeli nie występują w zbiegu z użytkownikami wieczystymi	6669	6433	5849
12	Powiaty i związki powiatów, jeżeli występują w zbiegu z użytkownikami wieczystymi	9	16	17



Nr Grupy	Nazwa Grupy Rejestrowej	Powierzchnia [ha]		
13	Województwa, jeżeli nie występują w zbiegu z użytkownikami wieczystymi	2678	2261	2065
14	Województwa, jeżeli występują w zbiegu z użytkownikami wieczystymi	69	71	77
15	Spółki prawa handlowego i inne podmioty ewidencyjne niewymienione w pkt. 1-14	50743	52416	76806