



*Analiza struktury własności
i
sposobu użytkowania
gruntów*

*w województwie kujawsko-pomorskim
według stanu na dzień 01.01.2020 r.*



Spis treści

Rozdział I WPROWADZENIE	5
Wstęp	6
Rozdział II INFORMACJE OGÓLNE	9
Mapa administracyjna województwa kujawsko-pomorskiego	10
Zestawienie powierzchni powiatów województwa kujawsko-pomorskiego (według stanu na dzień 01.01.2020 r.)	11
Zestawienie powierzchni miast na prawach powiatów województwa kujawsko-pomorskiego (według stanu na dzień 01.01.2020 r.)	11
Rozdział III STRUKTURA ZMIAN WŁASNOŚCI GRUNTÓW	12
Udział grup rejestrowych w powierzchni województwa kujawsko-pomorskiego według stanu na dzień 1 stycznia 2020 r.	13
Procentowy udział grup rejestrowych w powierzchni województwa kujawsko-pomorskiego według stanu na dzień 1 stycznia 2020 r.	15
Struktura UŻYTKÓW GRUNTOWYCH w województwie kujawsko-pomorskim według stanu na dzień 01.01.2020 r.	16
Struktura UŻYTKÓW GRUNTOWYCH w województwie kujawsko-pomorskim według stanu na dzień 01.01.2020 r.	17
Struktura ZMIAN UŻYTKÓW GRUNTOWYCH W WOJEWÓDZTWIE KUJAWSKO-POMORSKIM według stanu na dzień 01.01.2019 r. i 01.01.2020 r.	18
STRUKTURA UŻYTKÓW GRUNTOWYCH STANOWIĄCYCH WŁASNOŚĆ SKARBU PAŃSTWA według stanu na dzień 01.01.2019 r.	19
STRUKTURA UŻYTKÓW GRUNTOWYCH STANOWIĄCYCH WŁASNOŚĆ SKARBU PAŃSTWA według stanu na dzień 01.01.2020 r.	20
STRUKTURA ZMIAN UŻYTKÓW GRUNTOWYCH STANOWIĄCYCH WŁASNOŚĆ SKARBU PAŃSTWA W WOJEWÓDZTWIE KUJAWSKO-POMORSKIM według stanu na dzień 01.01.2019 r. i 01.01.2020 r.	21
STRUKTURA UŻYTKÓW GRUNTOWYCH STANOWIĄCYCH WŁASNOŚĆ GMIN według stanu na dzień 01.01.2019 r.	22
STRUKTURA UŻYTKÓW GRUNTOWYCH STANOWIĄCYCH WŁASNOŚĆ GMIN według stanu na dzień 01.01.2020 r.	23
STRUKTURA ZMIAN UŻYTKÓW GRUNTOWYCH STANOWIĄCYCH WŁASNOŚĆ GMIN W WOJEWÓDZTWIE KUJAWSKO-POMORSKIM według stanu na dzień 01.01.2019 r. i 01.01.2020 r.	24
STRUKTURA UŻYTKÓW GRUNTOWYCH STANOWIĄCYCH WŁASNOŚĆ OSÓB FIZYCZNYCH według stanu na dzień 01.01.2019 r.	25
STRUKTURA UŻYTKÓW GRUNTOWYCH STANOWIĄCYCH WŁASNOŚĆ OSÓB FIZYCZNYCH według stanu na dzień 01.01.2020 r.	26



STRUKTURA ZMIAN UŻYTKÓW GRUNTOWYCH STANOWIĄCYCH WŁASNOŚĆ OSÓB FIZYCZNYCH W WOJEWÓDZTWIE KUJAWSKO-POMORSKIM według stanu na dzień 01.01.2019 r. i 01.01.2020 r.	27
STRUKTURA UŻYTKÓW GRUNTOWYCH STANOWIĄCYCH WŁASNOŚĆ SPÓŁDZIELNI według stanu na dzień 01.01.2019 r.....	28
STRUKTURA UŻYTKÓW GRUNTOWYCH STANOWIĄCYCH WŁASNOŚĆ SPÓŁDZIELNI według stanu na dzień 01.01.2020 r.....	29
STRUKTURA ZMIAN UŻYTKÓW GRUNTOWYCH STANOWIĄCYCH WŁASNOŚĆ SPÓŁDZIELNI W WOJEWÓDZTWIE KUJAWSKO-POMORSKIM według stanu na dzień 01.01.2019 r. i 01.01.2020 r.	30
STRUKTURA UŻYTKÓW GRUNTOWYCH STANOWIĄCYCH WŁASNOŚĆ KOŚCIOŁÓW I ZWIĄZKÓW WYZNANIOWYCH według stanu na dzień 01.01.2019 r.....	31
STRUKTURA UŻYTKÓW GRUNTOWYCH STANOWIĄCYCH WŁASNOŚĆ KOŚCIOŁÓW I ZWIĄZKÓW WYZNANIOWYCH według stanu na dzień 01.01.2020 r.....	32
STRUKTURA ZMIAN UŻYTKÓW GRUNTOWYCH STANOWIĄCYCH WŁASNOŚĆ KOŚCIOŁÓW I ZWIĄZKÓW WYZNANIOWYCH W WOJEWÓDZTWIE KUJAWSKO-POMORSKIM według stanu na dzień 01.01.2019 r. i 01.01.2020 r.	33
STRUKTURA UŻYTKÓW GRUNTOWYCH STANOWIĄCYCH WŁASNOŚĆ WSPÓLNOT GRUNTOWYCH według stanu na dzień 01.01.2019 r.....	34
STRUKTURA UŻYTKÓW GRUNTOWYCH STANOWIĄCYCH WŁASNOŚĆ WSPÓLNOT GRUNTOWYCH według stanu na dzień 01.01.2020 r.....	35
STRUKTURA ZMIAN UŻYTKÓW GRUNTOWYCH STANOWIĄCYCH WŁASNOŚĆ WSPÓLNOT GRUNTOWYCH W WOJEWÓDZTWIE KUJAWSKO-POMORSKIM według stanu na dzień 01.01.2019 r. i 01.01.2020 r.....	36
STRUKTURA UŻYTKÓW GRUNTOWYCH STANOWIĄCYCH WŁASNOŚĆ POWIATÓW według stanu na dzień 01.01.2019 r.....	37
STRUKTURA UŻYTKÓW GRUNTOWYCH STANOWIĄCYCH WŁASNOŚĆ POWIATÓW według stanu na dzień 01.01.2020 r.....	38
STRUKTURA ZMIAN UŻYTKÓW GRUNTOWYCH STANOWIĄCYCH WŁASNOŚĆ POWIATÓW W WOJEWÓDZTWIE KUJAWSKO-POMORSKIM według stanu na dzień 01.01.2019 r. i 01.01.2020 r.	39
STRUKTURA UŻYTKÓW GRUNTOWYCH STANOWIĄCYCH WŁASNOŚĆ WOJEWÓDZTWA według stanu na dzień 01.01.2019 r.....	40
STRUKTURA UŻYTKÓW GRUNTOWYCH STANOWIĄCYCH WŁASNOŚĆ WOJEWÓDZTWA według stanu na dzień 01.01.2020 r.....	41
STRUKTURA ZMIAN UŻYTKÓW GRUNTOWYCH STANOWIĄCYCH WŁASNOŚĆ WOJEWÓDZTWA W WOJEWÓDZTWIE KUJAWSKO-POMORSKIM według stanu na dzień 01.01.2019 r. i 01.01.2020 r.	42
STRUKTURA UŻYTKÓW GRUNTOWYCH STANOWIĄCYCH WŁASNOŚĆ SPÓŁEK PRAWA HANDLOWEGO I INNYCH PODMIOTÓW EWIDENCYJNYCH NIEWYMIENIONYCH W GRUPACH REJESTROWYCH 1-14 według stanu na dzień 01.01.2019 r.....	43



STRUKTURA UŻYTKÓW GRUNTOWYCH STANOWIĄCYCH WŁASNOŚĆ SPÓŁEK PRAWA HANDLOWEGO I INNYCH PODMIOTÓW EWIDENCYJNYCH NIEWYMIENIONYCH W GRUPACH REJESTROWYCH 1-14 według stanu na dzień 01.01.2020 r.....	44
STRUKTURA ZMIAN UŻYTKÓW GRUNTOWYCH STANOWIĄCYCH WŁASNOŚĆ SPÓŁEK PRAWA HANDLOWEGO I INNYCH PODMIOTÓW EWIDENCYJNYCH NIEWYMIENIONYCH W GRUPACH REJESTROWYCH 1-14 W WOJEWÓDZTWIE KUJAWSKO-POMORSKIM według stanu na dzień 01.01.2019 r. i 01.01.2020 r.....	45
PROCENTOWY UDZIAŁ GRUNTÓW STANOWIĄCYCH WŁASNOŚĆ SKARBU PAŃSTWA W OGÓLNEJ POWIERZCHNI POWIATU według stanu na dzień 01.01.2020 r.....	46
Tabela nr 1: Udział gruntów stanowiących własność SKARBU PAŃSTWA w ogólnej powierzchni powiatu wg stanu na dzień 01.01.2020 r.....	47
Procentowa zmiana udziału gruntów stanowiących własność SKARBU PAŃSTWA w ogólnej powierzchni powiatu SPADEK/WZROST W STOSUNKU DO STANU Z DNIA 01.01.2019 r.....	48
Tabela nr 1.1: Spadek/wzrost udziału gruntów stanowiących własność SKARBU PAŃSTWA w stosunku do stanu na dzień 01.01.2019 r.....	49
PROCENTOWY UDZIAŁ GRUNTÓW STANOWIĄCYCH WŁASNOŚĆ GMIN W OGÓLNEJ POWIERZCHNI POWIATU według stanu na dzień 01.01.2020 r.....	50
Tabela nr 2: Udział gruntów stanowiących własność GMIN w ogólnej powierzchni powiatu wg stanu na dzień 01.01.2020 r.....	51
Procentowa zmiana udziału gruntów stanowiących własność GMIN w ogólnej powierzchni powiatu SPADEK/WZROST W STOSUNKU DO STANU Z DNIA 01.01.2019 r.....	52
Tabela nr 2.1: Spadek/wzrost udziału gruntów stanowiących własność GMIN w stosunku do stanu na dzień 01.01.2019 r.....	53
PROCENTOWY UDZIAŁ GRUNTÓW STANOWIĄCYCH WŁASNOŚĆ OSÓB FIZYCZNYCH W OGÓLNEJ POWIERZCHNI POWIATU według stanu na dzień 01.01.2020 r.....	54
Tabela nr 3: Udział gruntów stanowiących własność OSÓB FIZYCZNYCH w ogólnej powierzchni powiatu wg stanu na dzień 01.01.2020 r.....	55
Procentowa zmiana udziału gruntów stanowiących własność OSÓB FIZYCZNYCH w ogólnej powierzchni powiatu SPADEK/WZROST W STOSUNKU DO STANU Z DNIA 01.01.2019 r.....	56
Tabela nr 3.1: Spadek/wzrost udziału gruntów stanowiących własność OSÓB FIZYCZNYCH w stosunku do stanu na dzień 01.01.2019 r.....	57
PROCENTOWY UDZIAŁ GRUNTÓW STANOWIĄCYCH WŁASNOŚĆ SPÓŁDZIELNI W OGÓLNEJ POWIERZCHNI POWIATU według stanu na dzień 01.01.2020 r.....	58
Tabela nr 4: Udział gruntów stanowiących własność SPÓŁDZIELNI w ogólnej powierzchni powiatu wg stanu na dzień 01.01.2020 r.....	59
Procentowa zmiana udziału gruntów stanowiących własność SPÓŁDZIELNI w ogólnej powierzchni powiatu SPADEK/WZROST W STOSUNKU DO STANU Z DNIA 01.01.2019 r.....	60



Tabela nr 4.1: Spadek/wzrost udziału gruntów stanowiących własność SPÓŁDZIELNI w stosunku do stanu na dzień 01.01.2019 r.....	61
PROCENTOWY UDZIAŁ GRUNTÓW STANOWIĄCYCH WŁASNOŚĆ KOŚCIOŁÓW I ZWIĄZKÓW WYZNANIOWYCH W OGÓLNEJ POWIERZCHNI POWIATU według stanu na dzień 01.01.2020 r.	62
Tabela nr 5: Udział gruntów stanowiących własność KOŚCIOŁÓW I ZW. WYZNANIOWYCH w ogólnej powierzchni powiatu wg stanu na dzień 01.01.2020 r. 63	
Procentowa zmiana udziału gruntów stanowiących własność KOŚCIOŁÓW I ZW. WYZNANIOWYCH w ogólnej powierzchni powiatu SPADEK/WZROST W STOSUNKU DO STANU Z DNIA 01.01.2019 r.	64
Tabela nr 5.1: Spadek/wzrost udziału gruntów stanowiących własność KOŚCIOŁÓW I ZW. WYZNANIOWYCH w stosunku do stanu na dzień 01.01.2019 r.	65
PROCENTOWY UDZIAŁ GRUNTÓW STANOWIĄCYCH WŁASNOŚĆ POWIATÓW W OGÓLNEJ POWIERZCHNI POWIATU według stanu na dzień 01.01.2020 r.	66
Tabela nr 6: Udział gruntów stanowiących własność POWIATÓW w ogólnej powierzchni powiatu wg stanu na dzień 01.01.2020 r.	67
Procentowa zmiana udziału gruntów stanowiących własność POWIATÓW w ogólnej powierzchni powiatu SPADEK/WZROST W STOSUNKU DO STANU Z DNIA 01.01.2019 r.	68
Tabela nr 6.1: Spadek/wzrost udziału gruntów stanowiących własność POWIATÓW w stosunku do stanu na dzień 01.01.2019 r.	69
PROCENTOWY UDZIAŁ GRUNTÓW STANOWIĄCYCH WŁASNOŚĆ WOJEWÓDZTWA W OGÓLNEJ POWIERZCHNI POWIATU według stanu na dzień 01.01.2020 r.	70
Tabela nr 7: Udział gruntów stanowiących własność WOJEWÓDZTWA w ogólnej powierzchni powiatu wg stanu na dzień 01.01.2020 r.	71
Procentowa zmiana udziału gruntów stanowiących własność WOJEWÓDZTWA w ogólnej powierzchni powiatu SPADEK/WZROST W STOSUNKU DO STANU Z DNIA 01.01.2019 r.	72
Tabela nr 7.1: Spadek/wzrost udziału gruntów stanowiących własność WOJEWÓDZTWA w stosunku do stanu na dzień 01.01.2019 r.	73
PROCENTOWY UDZIAŁ GRUNTÓW STANOWIĄCYCH WŁASNOŚĆ SPÓŁEK PRAWA HANDLOWEGO W OGÓLNEJ POWIERZCHNI POWIATU według stanu na dzień 01.01.2020 r.	74
Tabela nr 8: Udział gruntów stanowiących własność SPÓŁEK PRAWA HANDLOWEGO w ogólnej powierzchni powiatu wg stanu na dzień 01.01.2020 r.	75
Procentowa zmiana udziału gruntów stanowiących własność SPÓŁEK PRAWA HANDLOWEGO w ogólnej powierzchni powiatu SPADEK/WZROST W STOSUNKU DO STANU Z DNIA 01.01.2019 r.	76
Tabela nr 8.1: Spadek/wzrost udziału gruntów stanowiących własność SPÓŁEK PRAWA HANDLOWEGO w stosunku do stanu na dzień 01.01.2019 r.	77
Rozdział IV PODSUMOWANIE	78





Wstęp

Celem niniejszego opracowania jest przedstawienie analiz z zakresu struktury własności sposobu użytkowania gruntów województwa kujawsko – pomorskiego, obejmujące lata 2018 i 2019.

Dane zostały przedstawione w postaci map tematycznych oraz wykresów ilustrujących omawianą tematykę. Analizy mieszczą się w jednym bloku tematycznym, który obrazuje nam struktury własności i sposobu użytkowania gruntów w odniesieniu do powierzchni powiatów według stanu na dzień 1 stycznia 2019 r. i 1 stycznia 2020 r.

Opracowanie zostało sporządzone przez Biuro Geodety Województwa Departamentu Rolnictwa i Geodezji Urzędu Marszałkowskiego Województwa Kujawsko – Pomorskiego.

Mamy nadzieję, iż niniejsze opracowanie będzie przydatne wielu osobom i instytucjom zajmującym się problematyką przemian strukturalnych.



PODZIAŁ GRUP REJESTROWYCH

Podział na grupy rejestrowe został wprowadzony do ewidencji gruntów i budynków rozporządzeniem dnia 29 marca 2001 r. Ministra Rozwoju Regionalnego i Budownictwa w sprawie ewidencji gruntów i budynków (Dz. U. z 2019 r., poz. 393 z późn. zm.)

Podział grup rejestrowych właścicieli nieruchomości i władających:

- 1) grupa 1 – Skarb Państwa, jeżeli nie występuje w zbiegu z użytkownikami wieczystymi,
- 2) grupa 2 - Skarb Państwa, jeżeli występuje w zbiegu z użytkownikami wieczystymi,
- 3) grupa 3 - jednoosobowe spółki Skarbu Państwa, przedsiębiorstwa państwowe i inne państwowe osoby prawne,
- 4) grupa 4 - gminy i związki międzygminne, jeżeli nie występują w zbiegu z użytkownikami wieczystymi,
- 5) grupa 5 - gminy i związki międzygminne, jeżeli występują w zbiegu z użytkownikami wieczystymi,
- 6) grupa 6 – jednoosobowe spółki jednostek samorządu terytorialnego i inne osoby prawne, których organami założycielskimi są organy samorządu terytorialnego,
- 7) grupa 7 – osoby fizyczne,
- 8) grupa 8 – spółdzielnie,
- 9) grupa 9 – kościoły i związki wyznaniowe,
- 10) grupa 10 – wspólnoty gruntowe,
- 11) grupa 11 – powiaty i związki powiatów, jeżeli nie występują w zbiegu z użytkownikami wieczystymi,
- 12) grupa 12 - powiaty i związki powiatów, jeżeli występują w zbiegu z użytkownikami wieczystymi,
- 13) grupa 13 – województwa, jeżeli nie występują w zbiegu z użytkownikami wieczystymi,
- 14) grupa 14 - województwa, jeżeli występują w zbiegu z użytkownikami wieczystymi,



15) grupa 15 – spółki prawa handlowego i inne podmioty ewidencyjne nie wymienione w punktach od 1 do 14.

W opracowaniu przedstawione 15 grup rejestrowych zostało zgeneralizowane do 9 następujących grup podmiotów ewidencyjnych:

- 1) Skarb Państwa –powstała ze zsumowania gruntów grup rejestrowych nr: 1, 2 i 3, tj. grunty, których właścicielem jest Skarb Państwa, niezależnie od sposobu ich władania,
- 2) Gminy –powstała ze zsumowania gruntów grup rejestrowych nr: 4, 5 i 6, tj. grunty, których właścicielem są gminy, niezależnie od sposobu ich władania,
- 3) Osoby fizyczne –odpowiadająca grupie rejestrowej nr 7,
- 4) Spółdzielnie –odpowiadająca grupie rejestrowej nr 8,
- 5) Kościoły i związki wyznaniowe –odpowiadająca grupie rejestrowej nr 9,
- 6) Wspólnoty gruntowe –odpowiadająca grupie rejestrowej nr 10,
- 7) Powiaty –powstała ze zsumowania gruntów grup rejestrowych nr: 11 i 12, tj. grunty, których właścicielem są powiaty, niezależnie od sposobu ich władania,
- 8) Województwo –powstała ze zsumowania gruntów grup rejestrowych nr: 13 i 14, tj. grunty, których właścicielem jest województwo, niezależnie od sposobu ich władania,
- 9) Spółki prawa handlowego i inne podmioty –odpowiadająca grupie rejestrowej nr 15.





Mapa administracyjna województwa kujawsko-pomorskiego





**Zestawienie powierzchni powiatów województwa kujawsko-pomorskiego
(według stanu na dzień 01.01.2020 r.)**

Lp.	Powiat/Miasto na prawach powiatu	Symbol teryt. GUS	Powierzchnia ewidencyjna [ha]	Powierzchnia geodezyjna [ha]
1	aleksandrowski	0401	47463	47463
2	brodnicki	0402	103984	103997
3	bydgoski	0403	139102	139412
4	chełmiński	0404	52587	52694
5	golubsko-dobrzyński	0405	61149	61285
6	grudziądzki	0406	72478	72776
7	inowrocławski	0407	122429	122518
8	lipnowski	0408	101616	101574
9	mogileński	0409	67243	67512
10	nakielski	0410	111789	112008
11	radziejowski	0411	60680	60720
12	rypiński	0412	58657	58647
13	sępoleński	0413	78963	79109
14	świecki	0414	147005	147418
15	toruński	0415	122726	123042
16	tucholski	0416	107508	107546
17	wąbrzeski	0417	49917	50195
18	włocławski	0418	147232	147363
19	żniński	0419	98142	98477
Razem:			1750670	1753756

**Zestawienie powierzchni miast na prawach powiatów województwa
kujawsko-pomorskiego
(według stanu na dzień 01.01.2020 r.)**

Lp.	Powiat/Miasto na prawach powiatu	Symbol teryt. GUS	Powierzchnia ewidencyjna [ha]	Powierzchnia geodezyjna [ha]
1	m. Bydgoszcz	0461	17596	17598
2	m. Grudziądz	0462	5776	5776
3	m. Toruń	0463	11572	11572
4	m. Włocławek	0464	8432	8432
Razem:			43376	43378



**Udział grup rejestrowych w powierzchni województwa kujawsko-pomorskiego według stanu na dzień 1 stycznia 2020 r.**

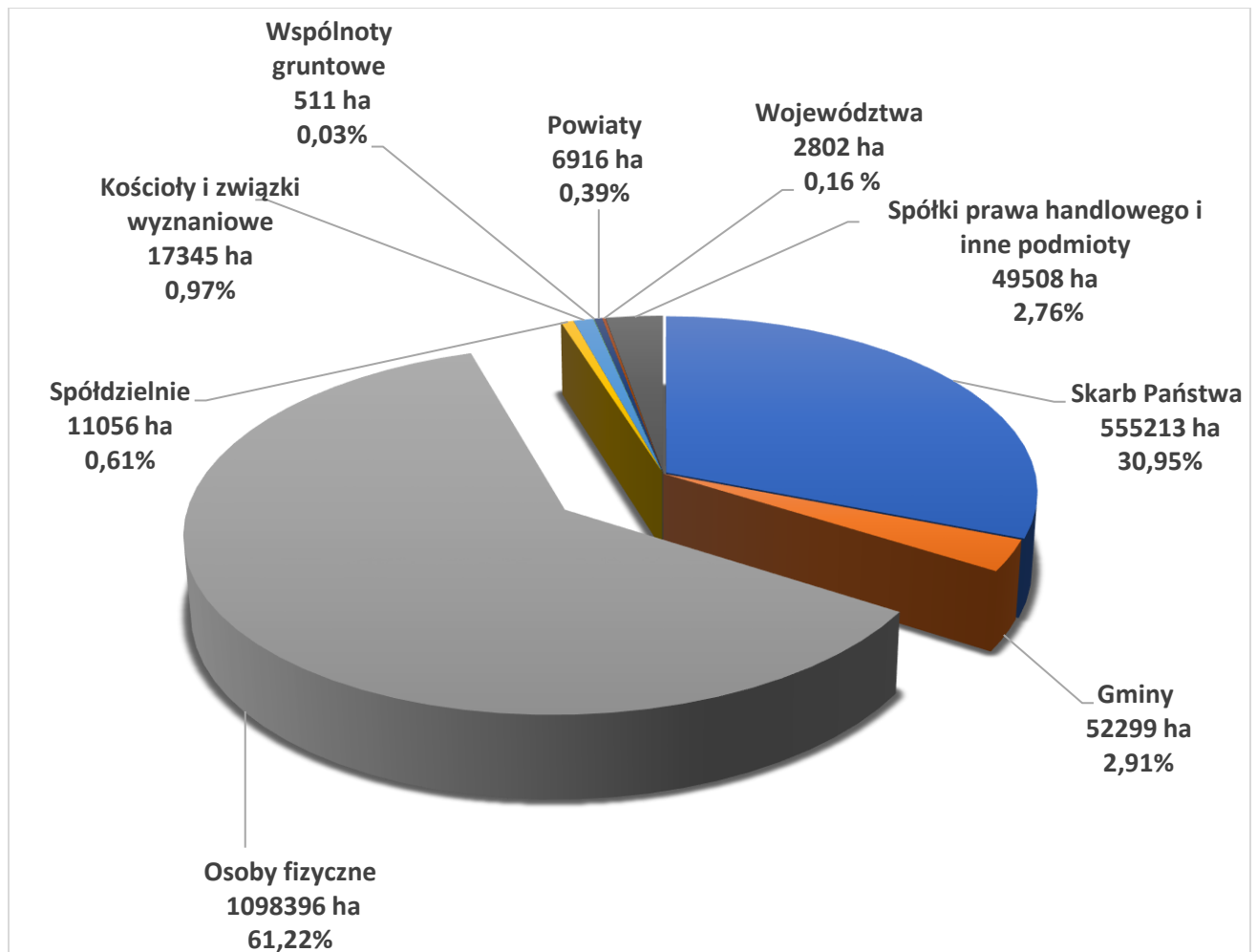
Nr Grupy	Nazwa Grupy Rejestrowej	Powierzchnia [ha]	
1	Skarb Państwa, jeżeli nie występuje w zbiegu z użytkownikami wieczystymi	536375	555213
2	Skarb Państwa, jeżeli występuje w zbiegu z użytkownikami wieczystymi	16577	
3	Jednoosobowe spółki Skarbu Państwa, przedsiębiorstwa państwowe i inne państwowe osoby prawne	2261	
4	Gminy i związki międzygminne, jeżeli nie występują w zbiegu z użytkownikami wieczystymi	48021	52299
5	Gminy i związki międzygminne, jeżeli występują w zbiegu z użytkownikami wieczystymi	3927	
6	Jednoosobowe spółki jednostek samorządu terytorialnego i inne osoby prawne, których organami założycielskimi są organy samorządu terytorialnego	351	
7	Osoby fizyczne	1098396	1098396
8	Spółdzielnie	11056	11056
9	Kościoty i związki wyznaniowe	17345	17345
10	Wspólnoty gruntowe	511	511
11	Powiaty i związki powiatów, jeżeli nie występują w zbiegu z użytkownikami wieczystymi	6909	6916
12	Powiaty i związki powiatów, jeżeli występują w zbiegu z użytkownikami wieczystymi	7	



Nr Grupy	Nazwa Grupy Rejestrowej	Powierzchnia [ha]	
13	Województwa, jeżeli nie występują w zbiegu z użytkownikami wieczystymi	2733	2802
14	Województwa, jeżeli występują w zbiegu z użytkownikami wieczystymi	69	
15	Spółki prawa handlowego i inne podmioty ewidencyjne niewymienione w pkt. 1-14	49508	49508

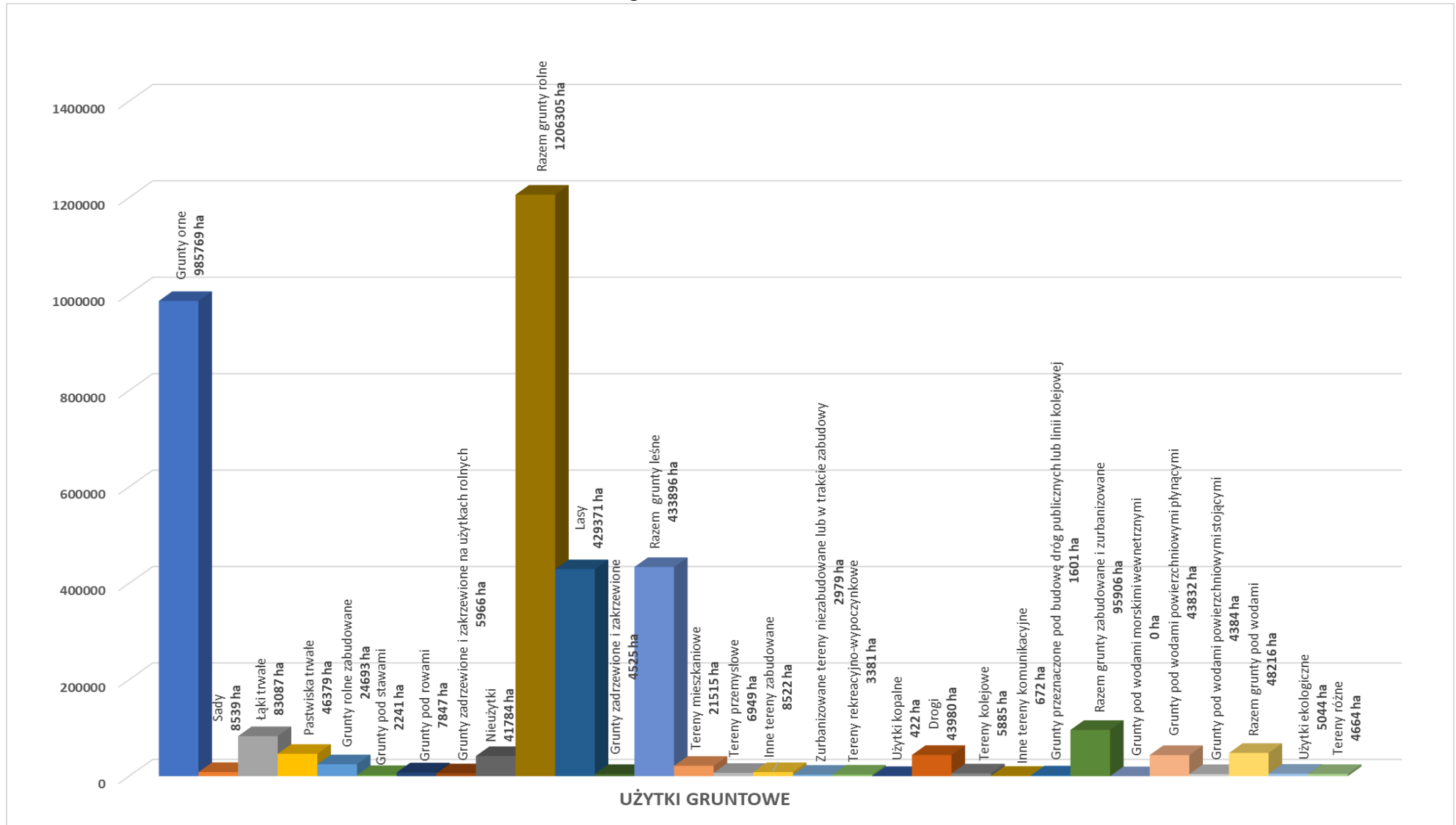


Procentowy udział grup rejestrowych w powierzchni województwa kujawsko-pomorskiego według stanu na dzień 1 stycznia 2020 r.



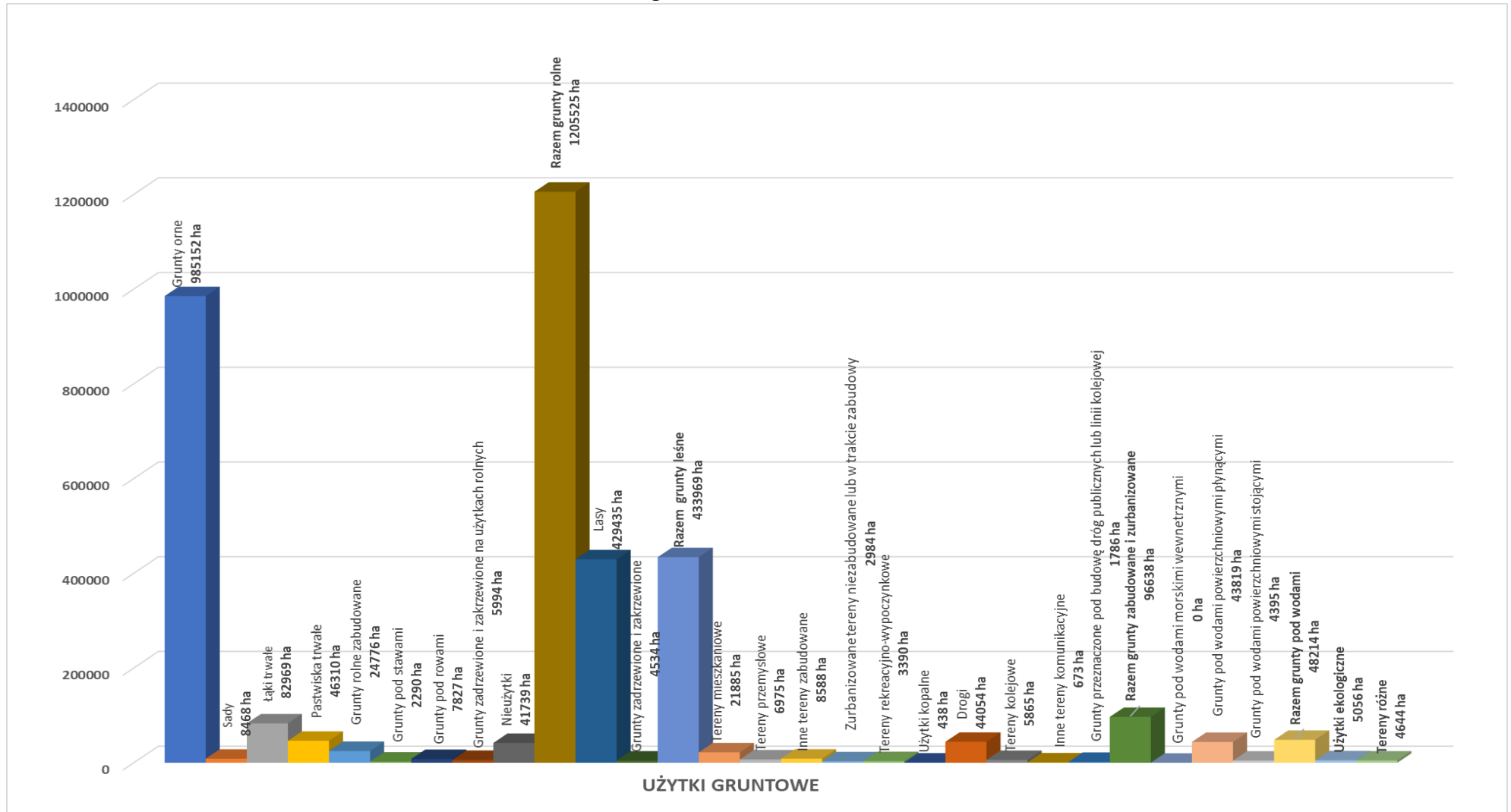


Struktura UŻYTKÓW GRUNTOWYCH w województwie kujawsko-pomorskim według stanu na dzień 01.01.2019 r.



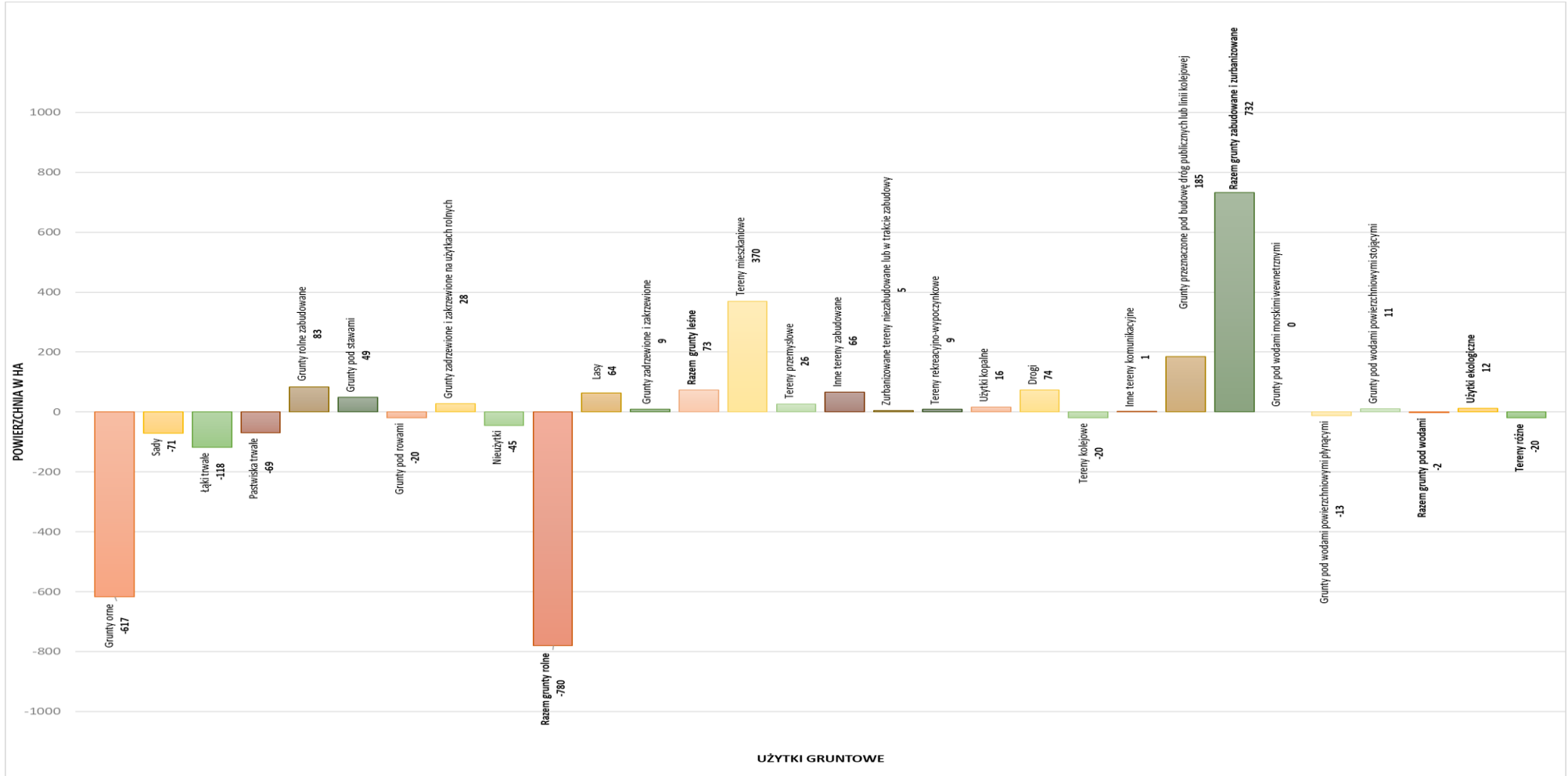


Struktura UŻYTKÓW GRUNTOWYCH w województwie kujawsko-pomorskim według stanu na dzień 01.01.2020 r.



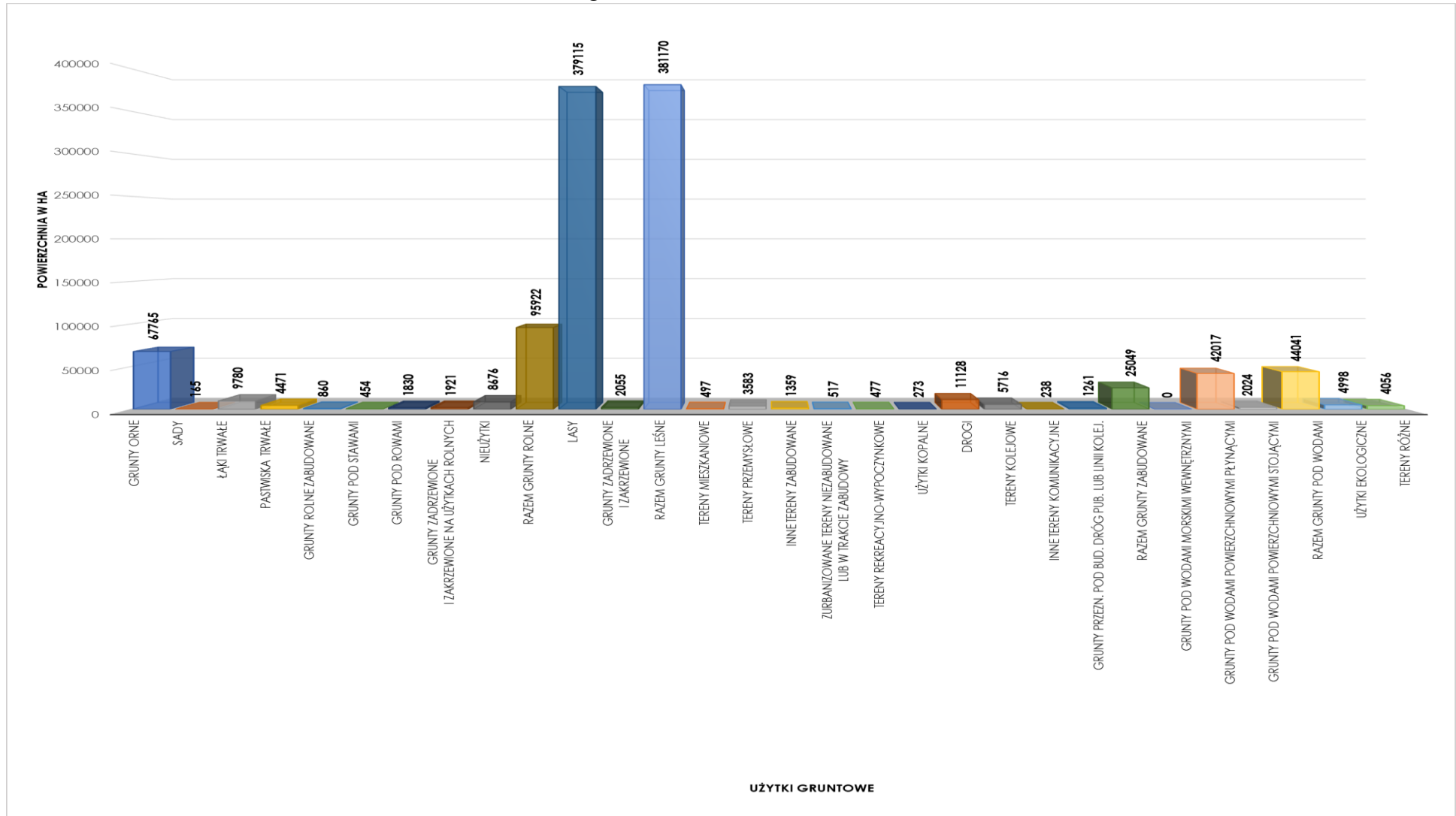


Struktura ZMIAN UŻYTKÓW GRUNTOWYCH W WOJEWÓDZTWIE KUJAWSKO-POMORSKIM według stanu na dzień 01.01.2019 r. i 01.01.2020 r.



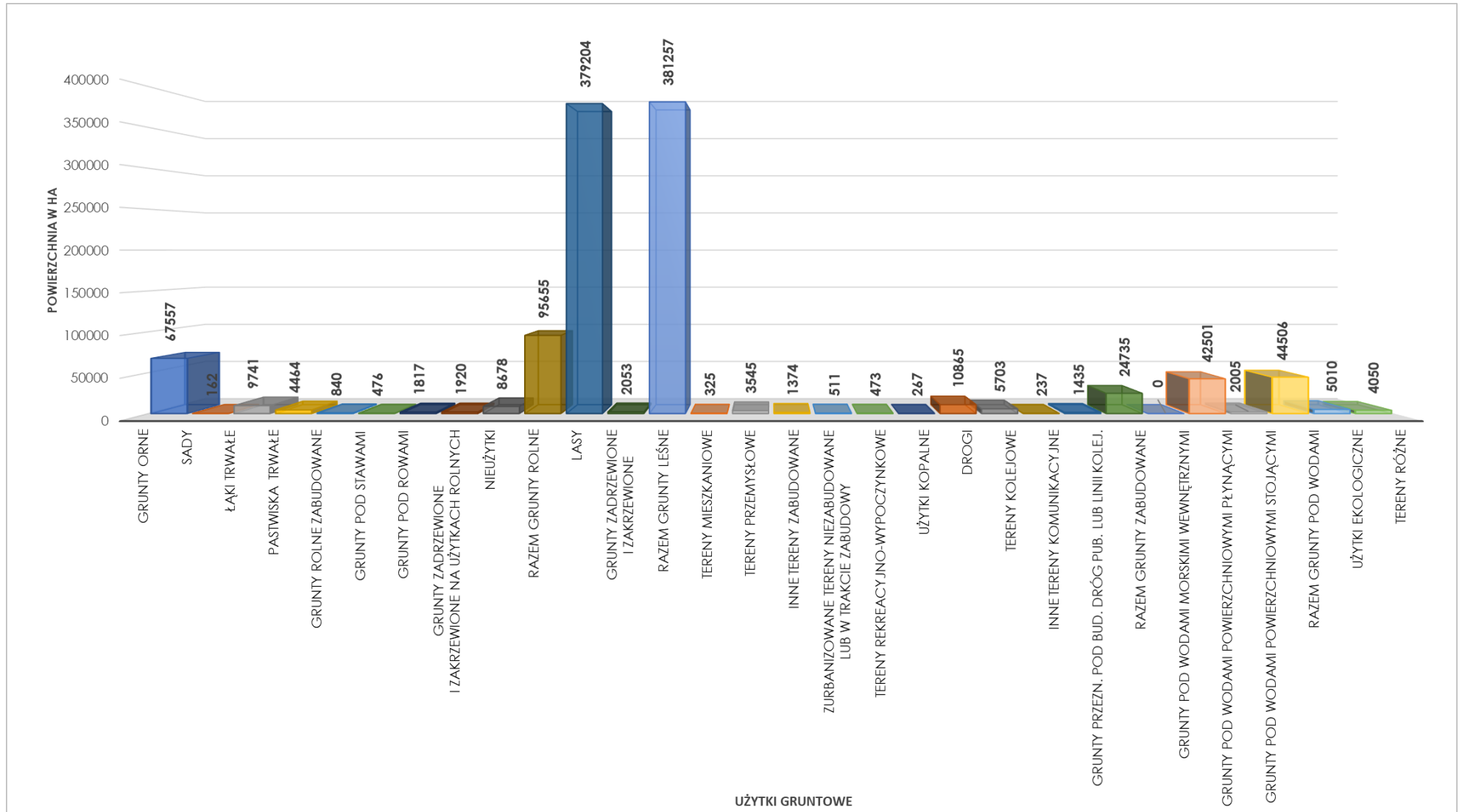


STRUKTURA UŻYTKÓW GRUNTOWYCH STANOWIĄCYCH WŁASNOŚĆ SKARBU PAŃSTWA
według stanu na dzień 01.01.2019 r.



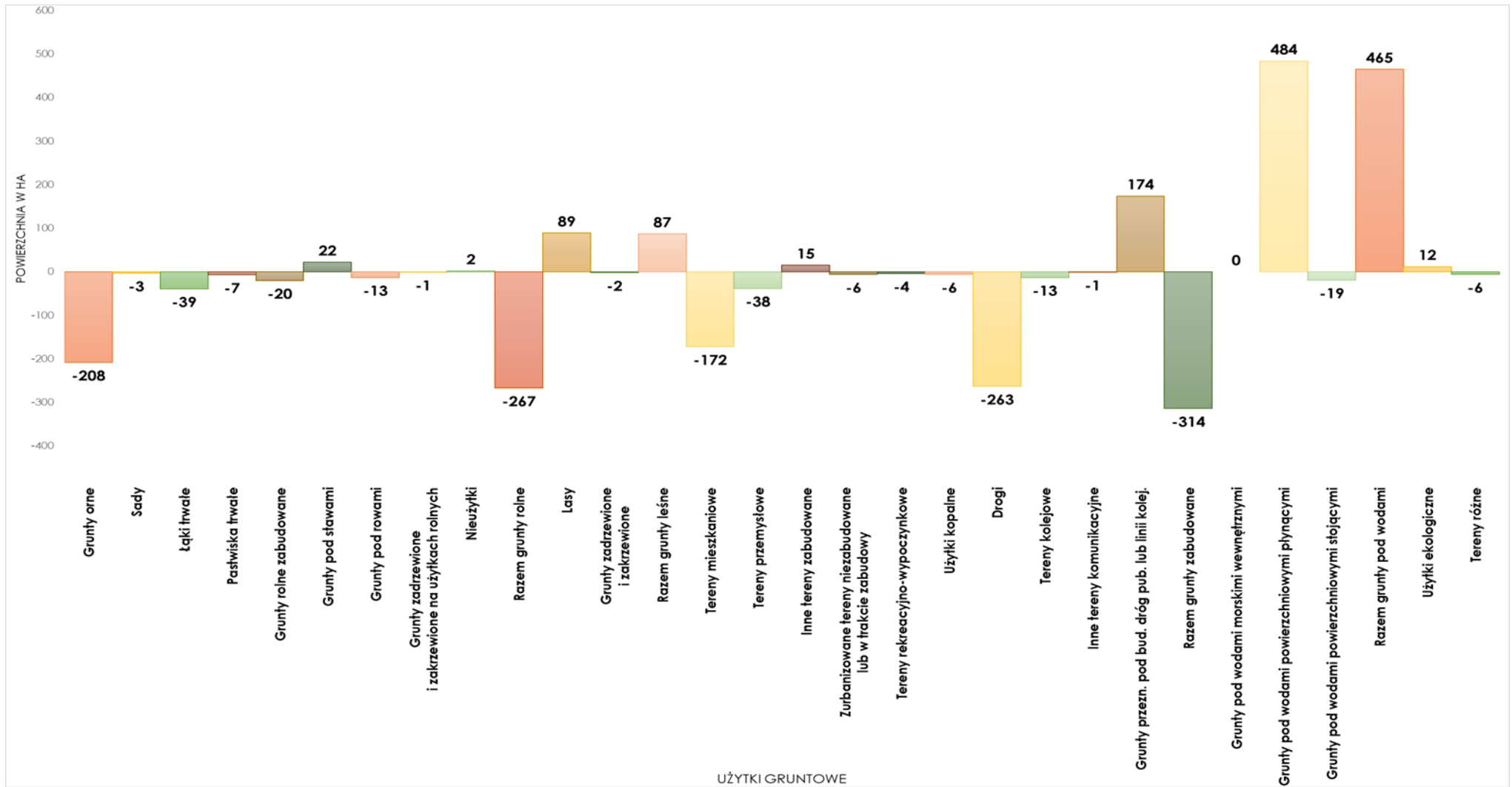


STRUKTURA UŻYTKÓW GRUNTOWYCH STANOWIĄCYCH WŁASNOŚĆ SKARBU PAŃSTWA według stanu na dzień 01.01.2020 r



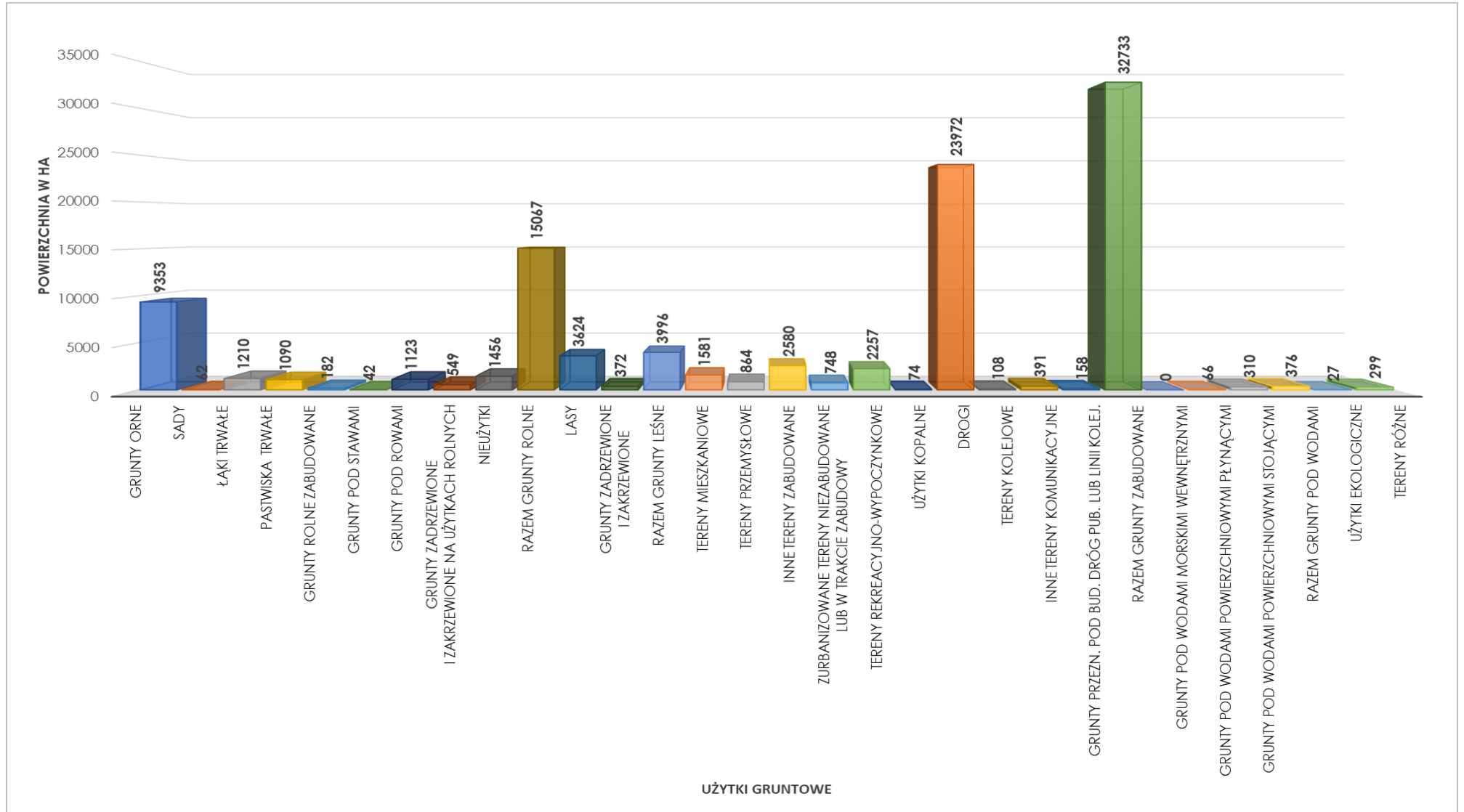


STRUKTURA ZMIAN UŻYTKÓW GRUNTOWYCH STANOWIĄCYCH WŁASNOŚĆ **SKARBU PAŃSTWA**
W WOJEWÓDZTWIE KUJAWSKO-POMORSKIM
według stanu na dzień 01.01.2019 r. i 01.01.2020 r.



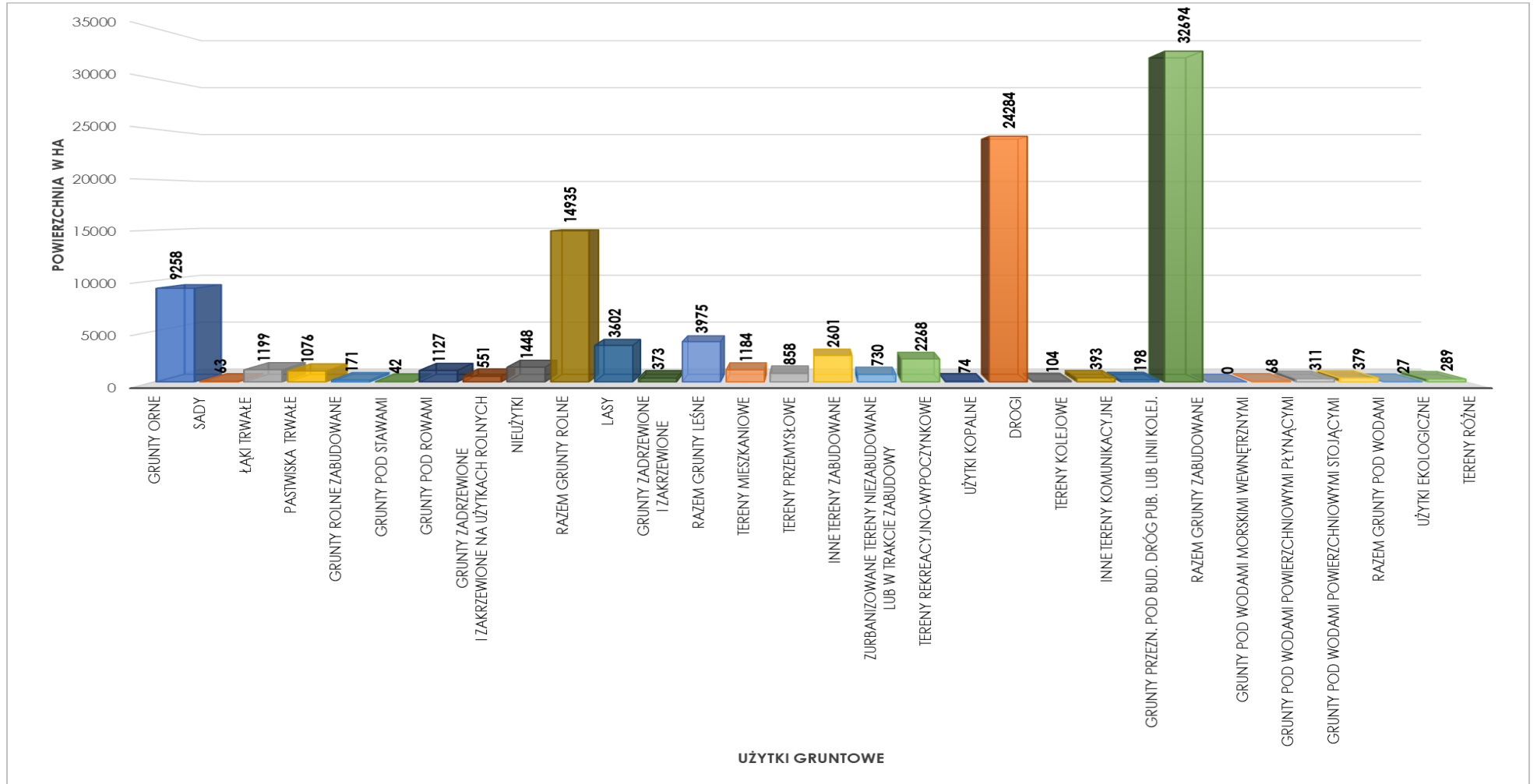


STRUKTURA UŻYTKÓW GRUNTOWYCH STANOWIĄCYCH WŁASNOŚĆ GMIN według stanu na dzień 01.01.2019 r.



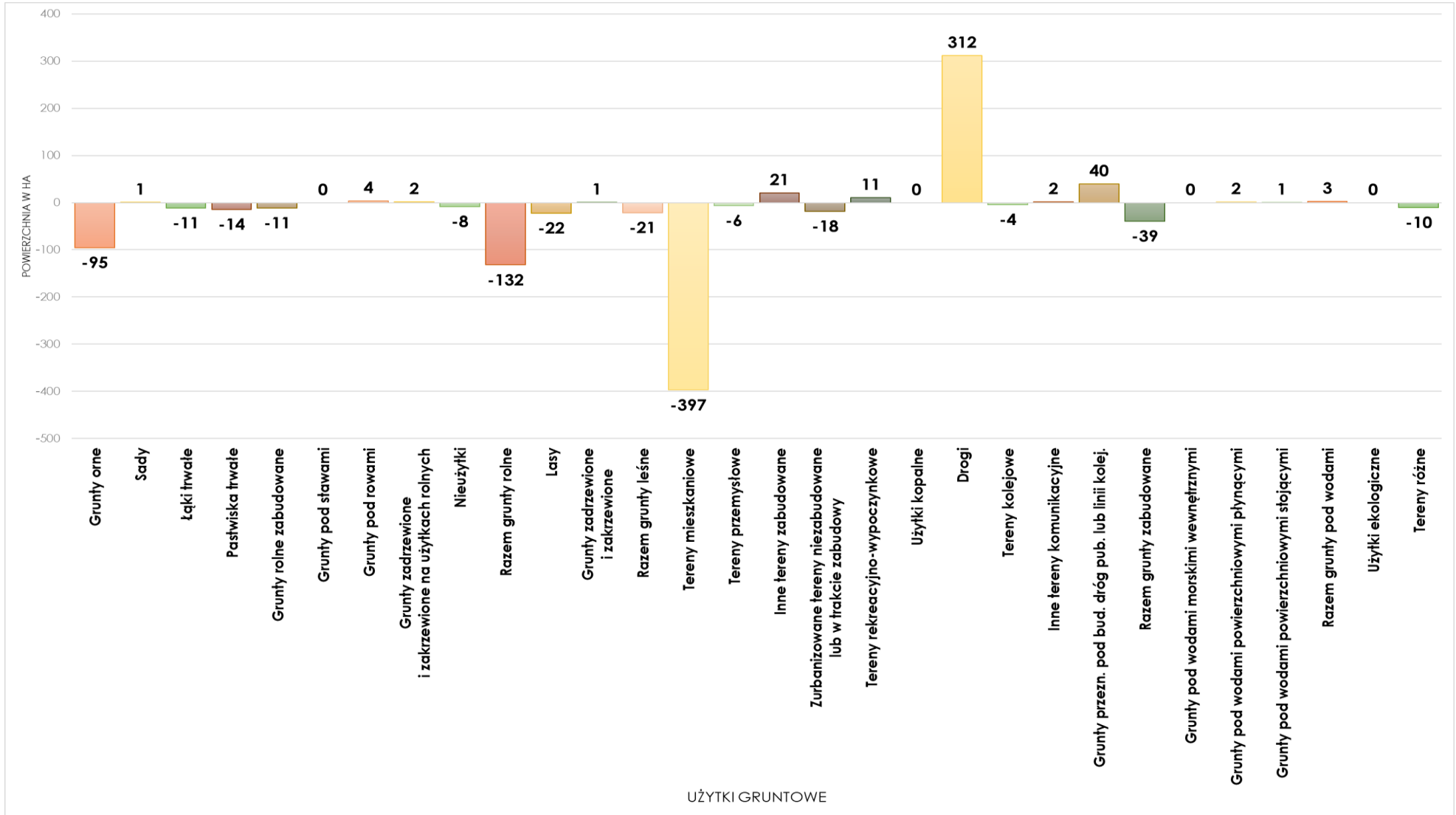


STRUKTURA UŻYTKÓW GRUNTOWYCH STANOWIĄCYCH WŁASNOŚĆ GMIN według stanu na dzień 01.01.2020 r.



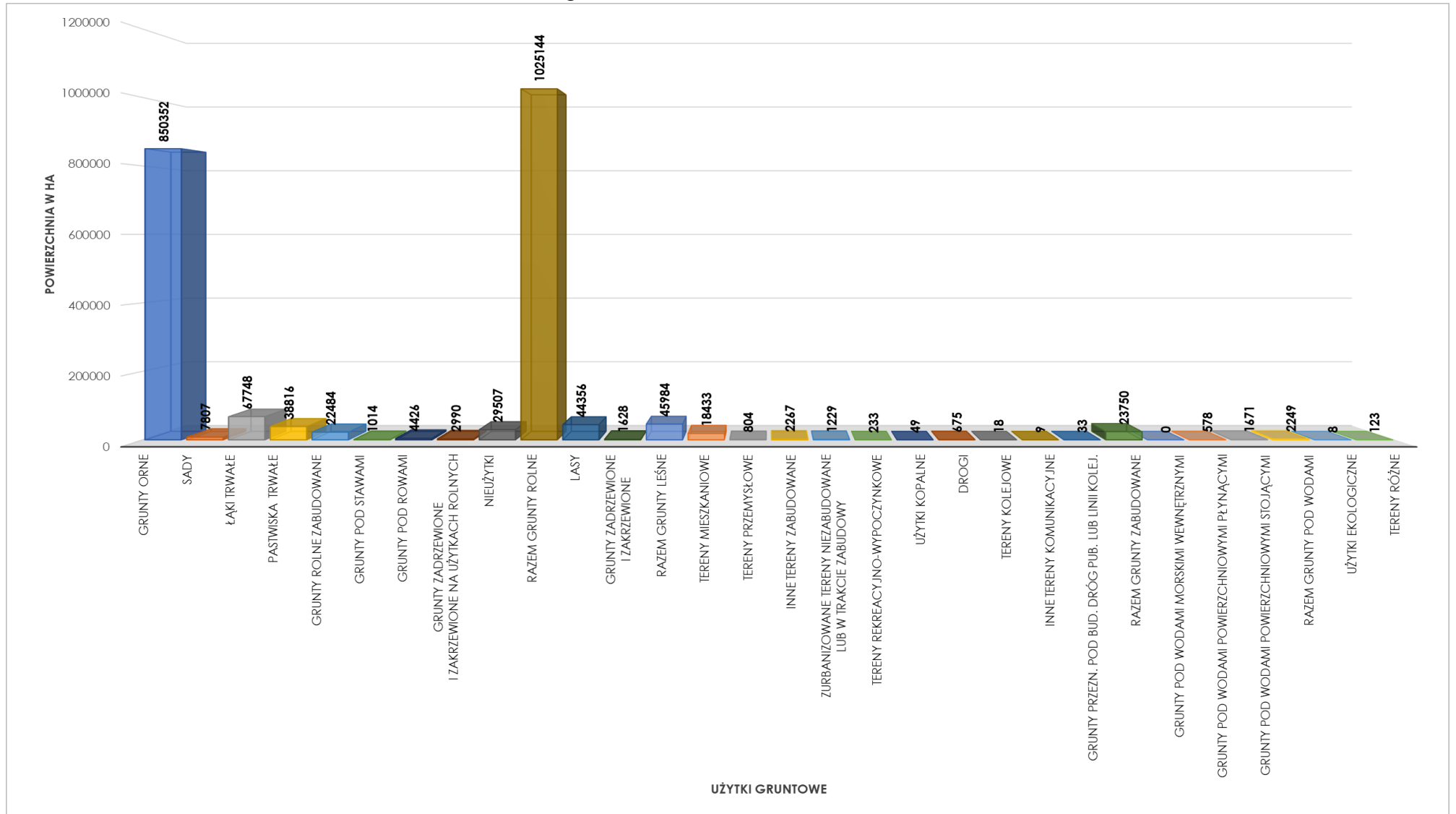


STRUKTURA ZMIAN UŻYTKÓW GRUNTOWYCH STANOWIĄCYCH WŁASNOŚĆ **GMIN**
W WOJEWÓDZTWIE KUJAWSKO-POMORSKIM
według stanu na dzień 01.01.2019 r. i 01.01.2020



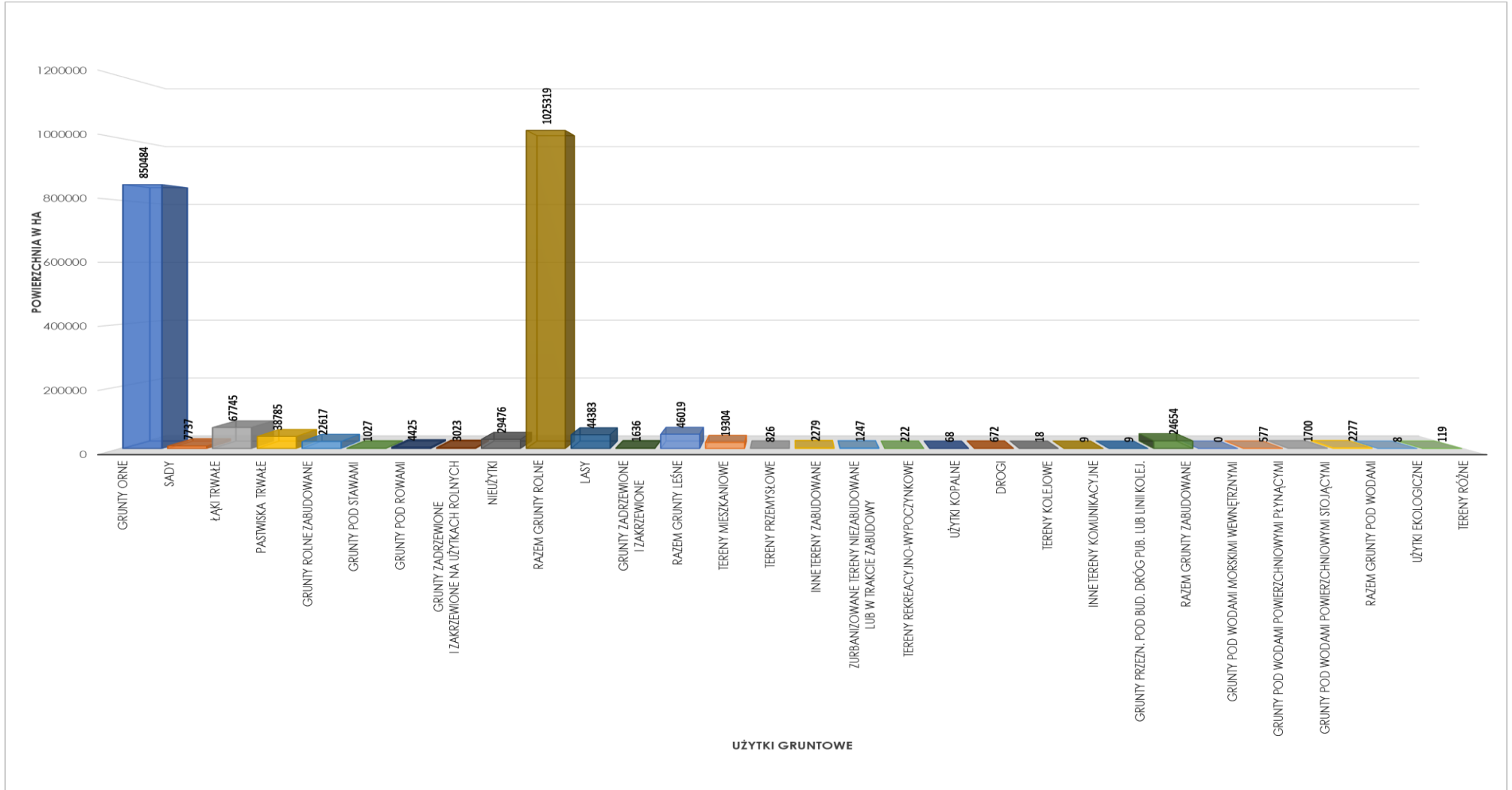


STRUKTURA UŻYTKÓW GRUNTOWYCH STANOWIĄCYCH WŁASNOŚĆ OSÓB FIZYCZNYCH według stanu na dzień 01.01.2019 r.



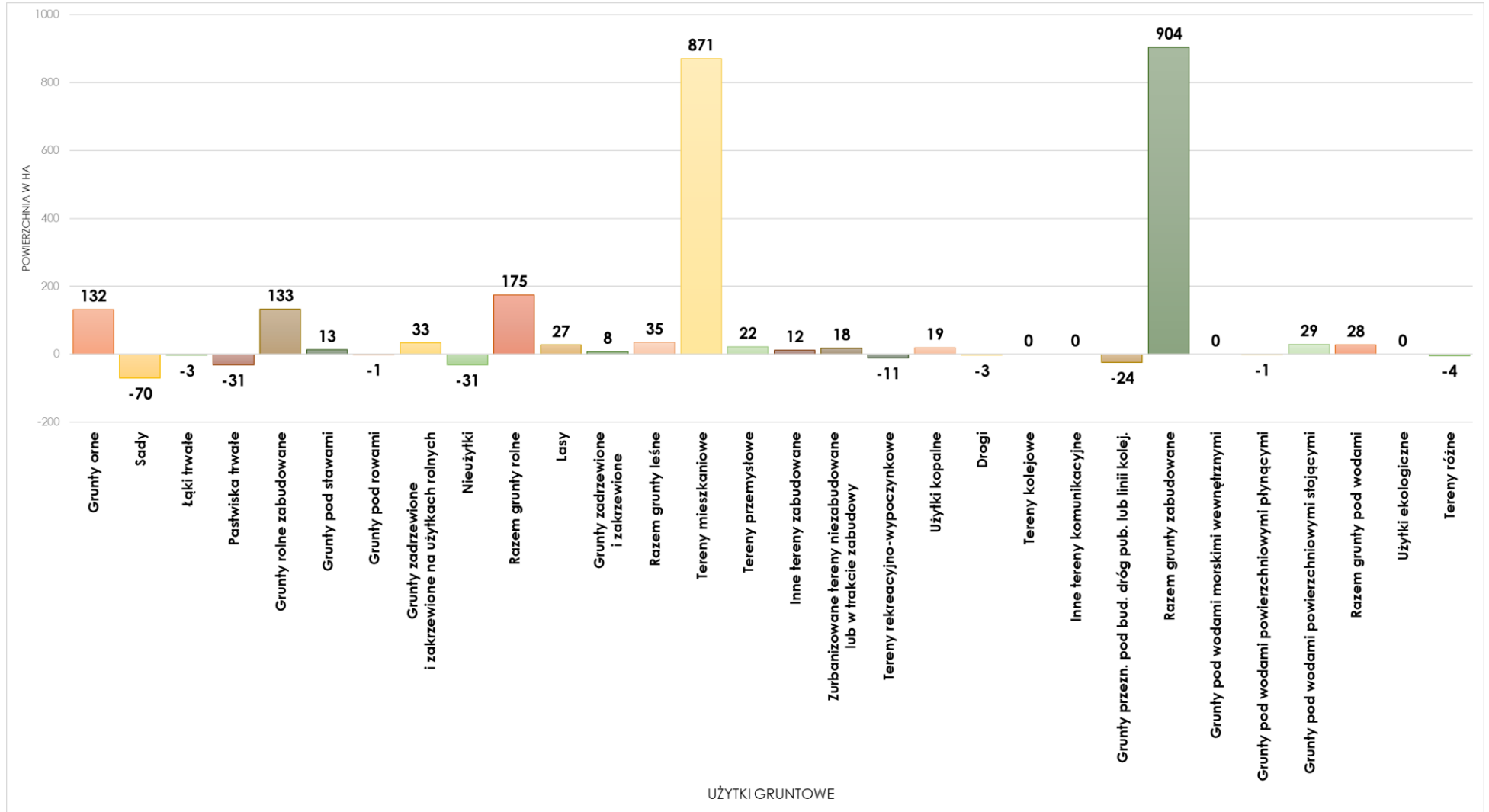


STRUKTURA UŻYTKÓW GRUNTOWYCH STANOWIĄCYCH WŁASNOŚĆ OSÓB FIZYCZNYCH według stanu na dzień 01.01.2020 r.



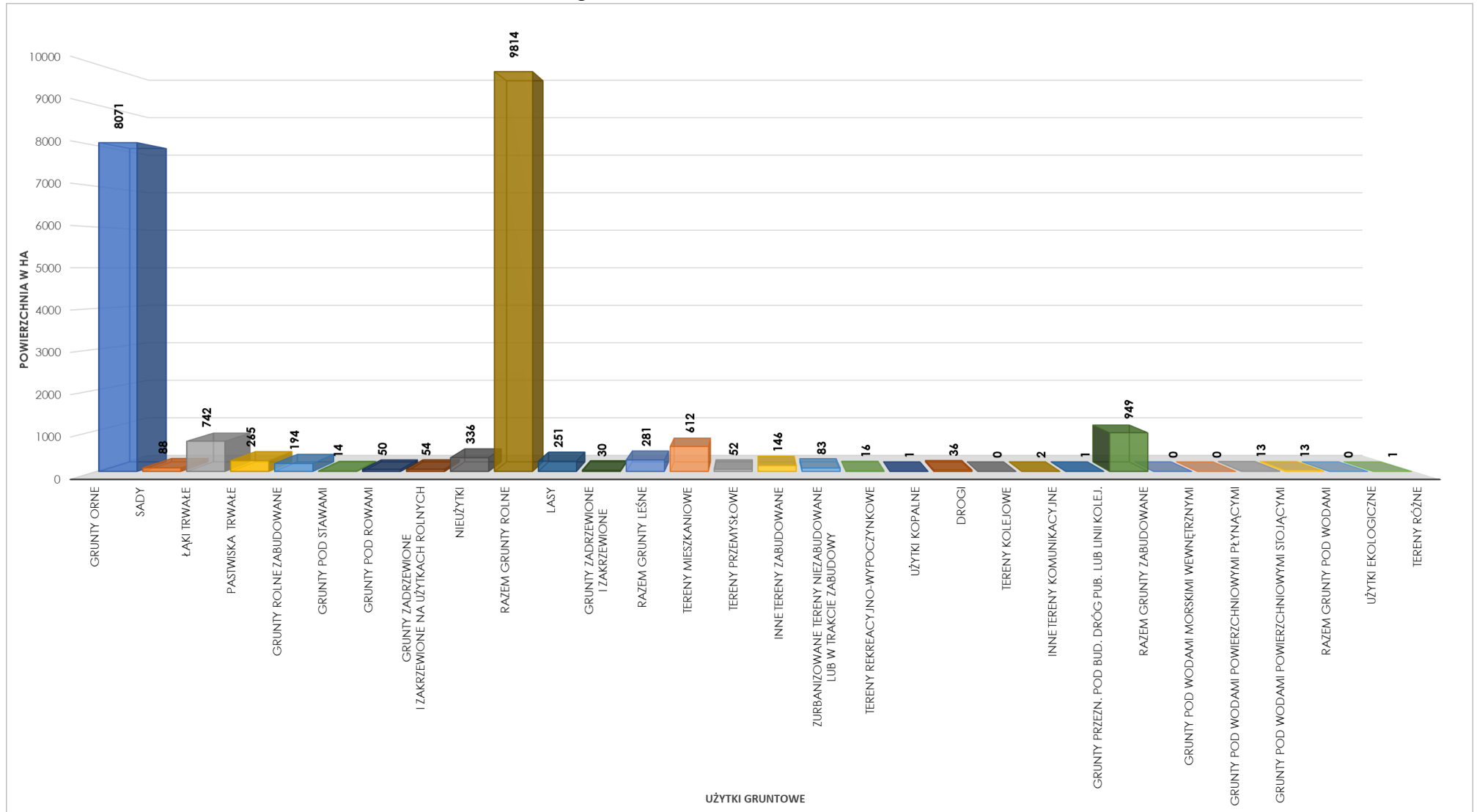


STRUKTURA ZMIAN UŻYTKÓW GRUNTOWYCH STANOWIĄCYCH WŁASNOŚĆ OSÓB FIZYCZNYCH
W WOJEWÓDZTWIE KUJAWSKO-POMORSKIM
według stanu na dzień 01.01.2019 r. i 01.01.2020 r.



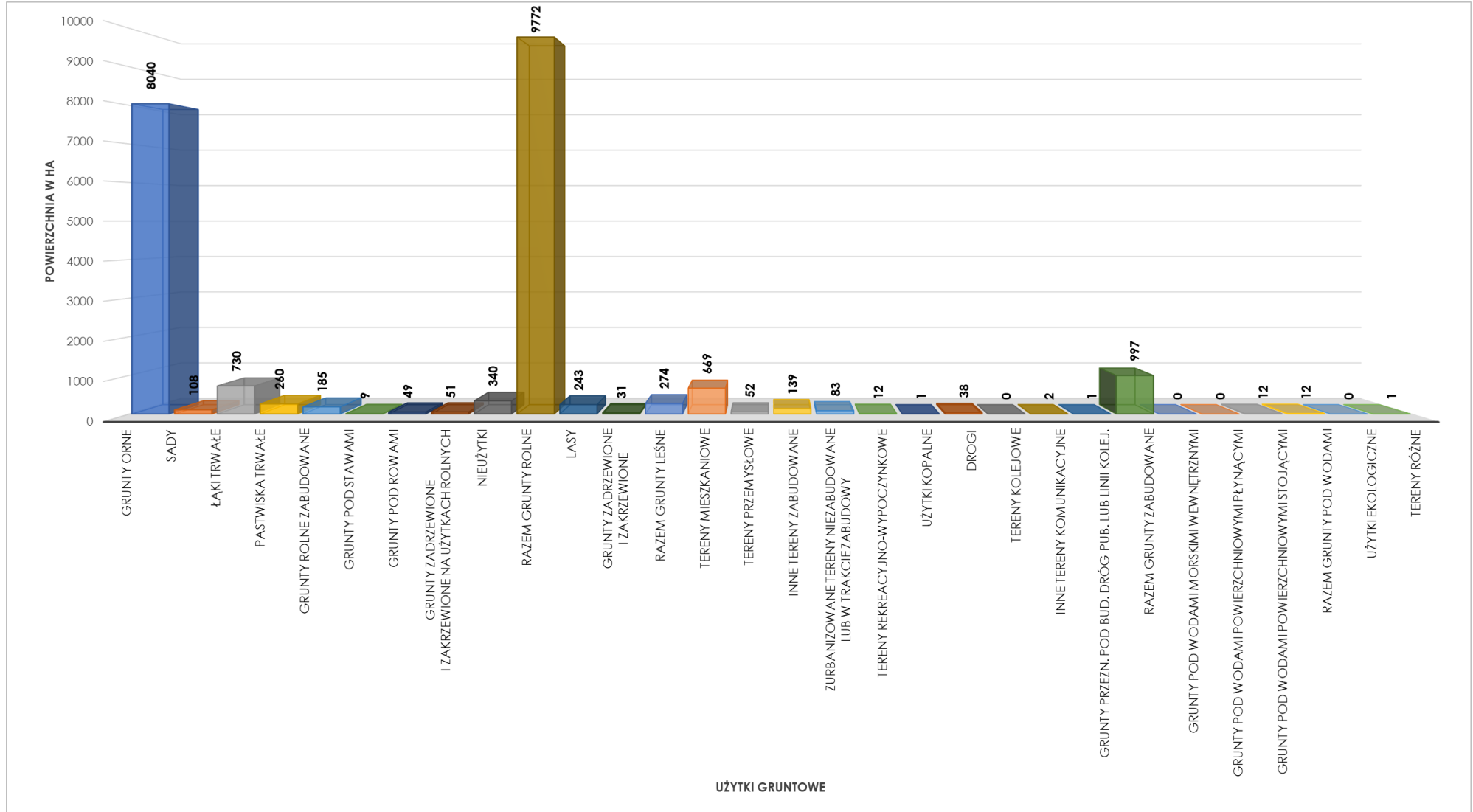


STRUKTURA UŻYTKÓW GRUNTOWYCH STANOWIĄCYCH WŁASNOŚĆ SPÓŁDZIELNI według stanu na dzień 01.01.2019 r



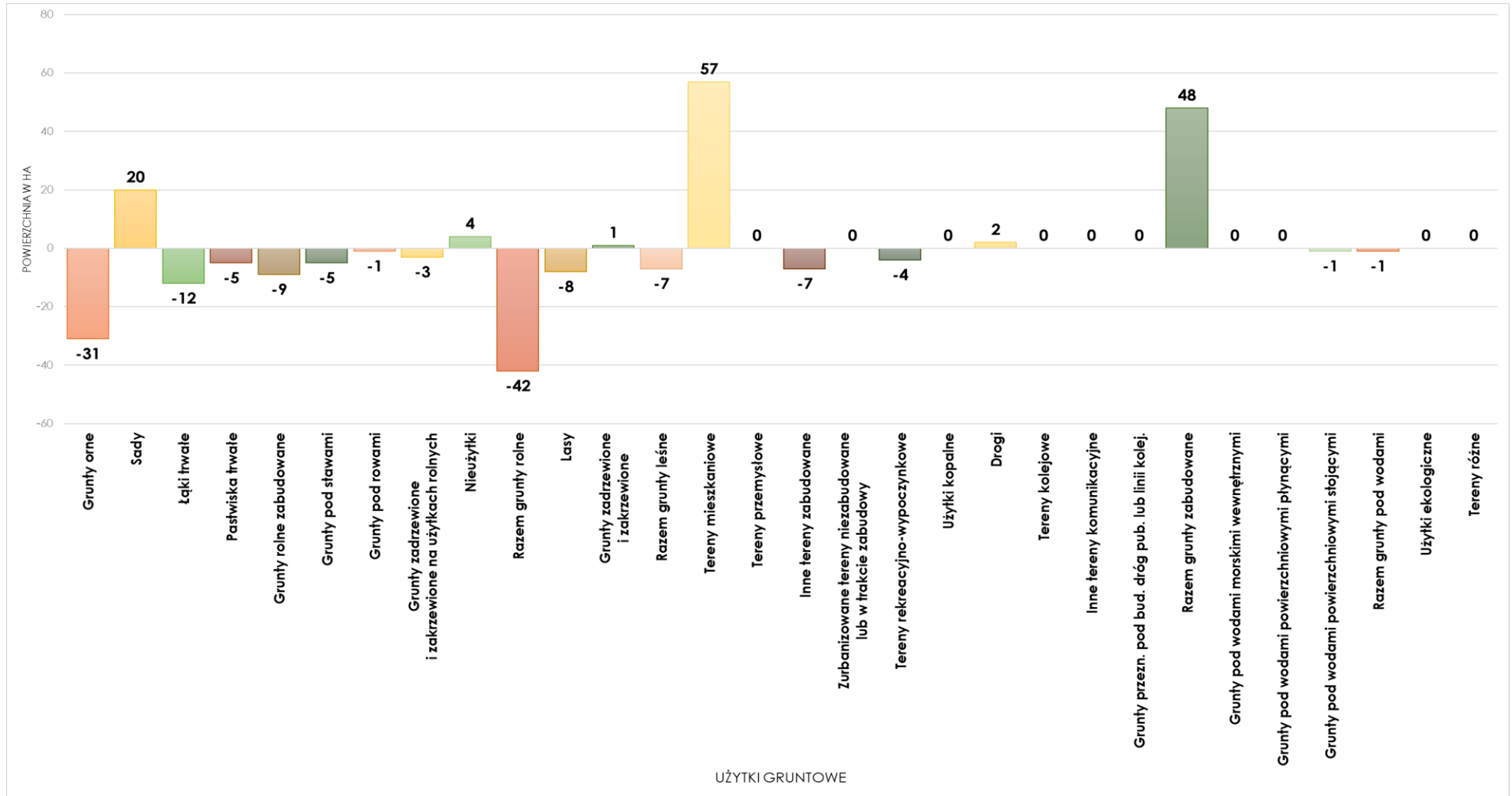


STRUKTURA UŻYTKÓW GRUNTOWYCH STANOWIĄCYCH WŁASNOŚĆ SPÓŁDZIELNI według stanu na dzień 01.01.2020 r.



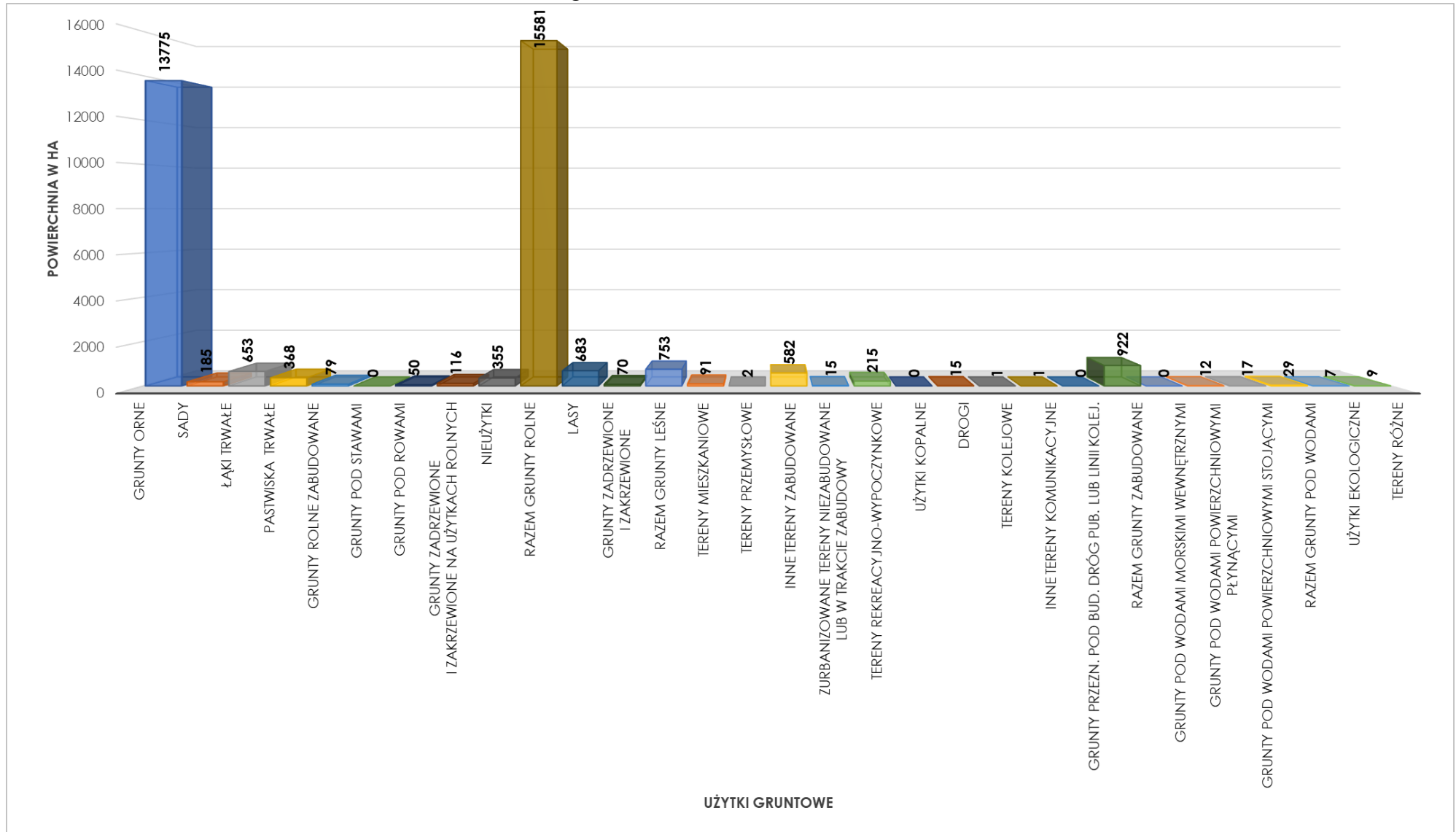


STRUKTURA ZMIAN UŻYTKÓW GRUNTOWYCH STANOWIĄCYCH WŁASNOŚĆ **SPÓŁDZIELNI**
W WOJEWÓDZTWIE KUJAWSKO-POMORSKIM
według stanu na dzień 01.01.2019 r. i 01.01.2020 r.



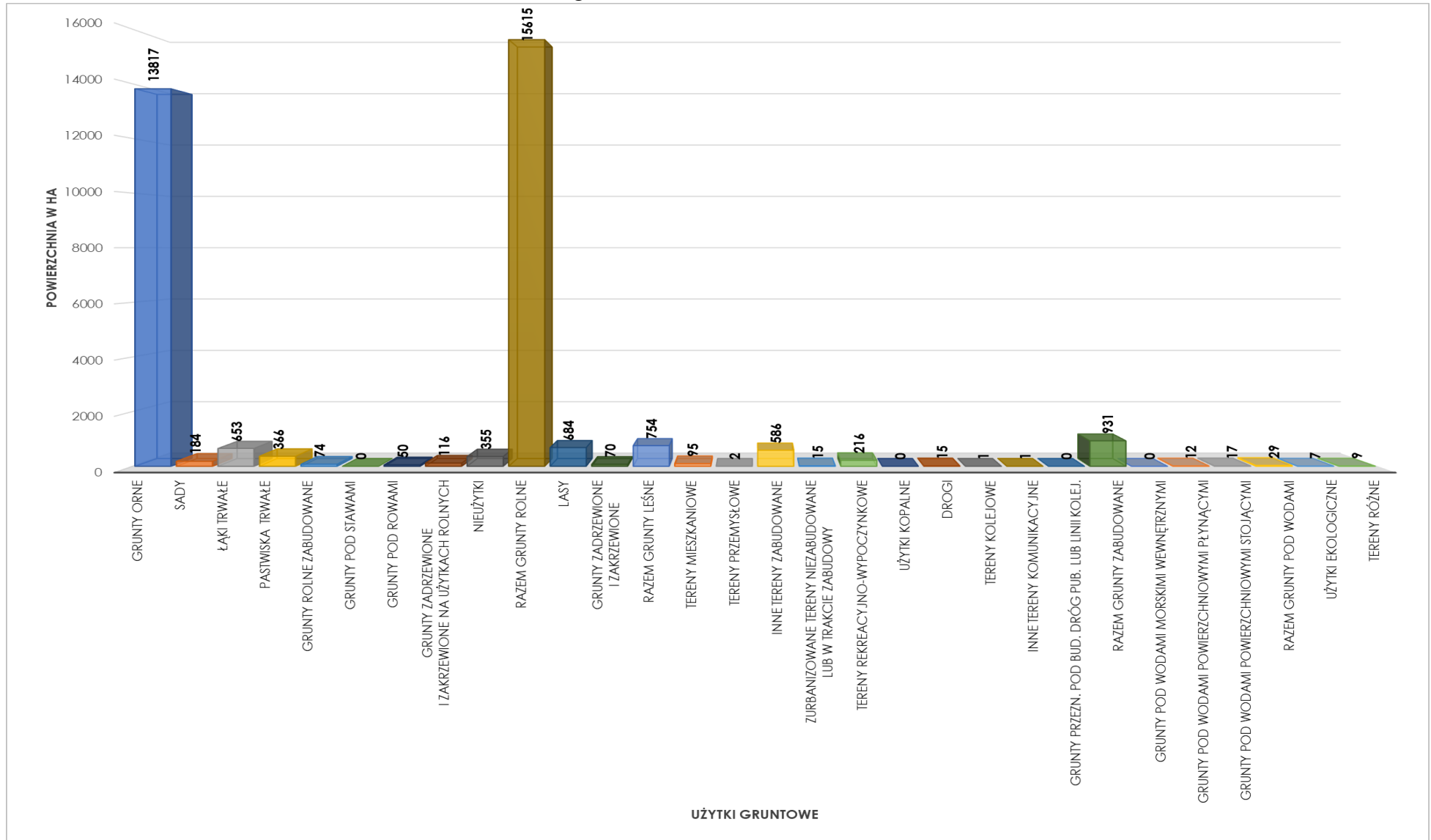


STRUKTURA UŻYTKÓW GRUNTOWYCH STANOWIĄCYCH WŁASNOŚĆ KOŚCIOŁÓW I ZWIĄZKÓW WYZNANIOWYCH według stanu na dzień 01.01.2019 r.



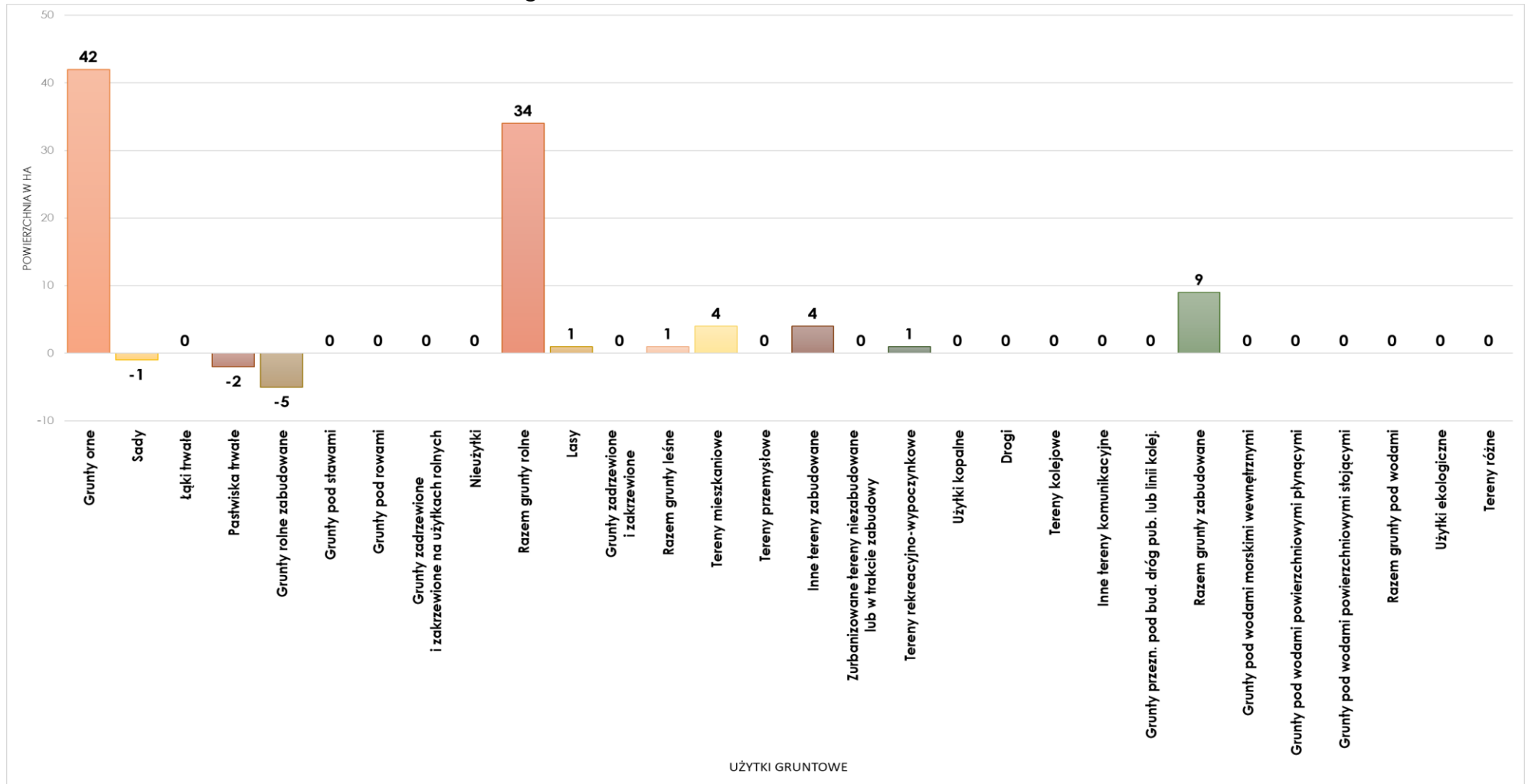


STRUKTURA UŻYTKÓW GRUNTOWYCH STANOWIĄCYCH WŁASNOŚĆ KOŚCIOŁÓW I ZWIĄZKÓW WYZNANIOWYCH według stanu na dzień 01.01.2020 r.



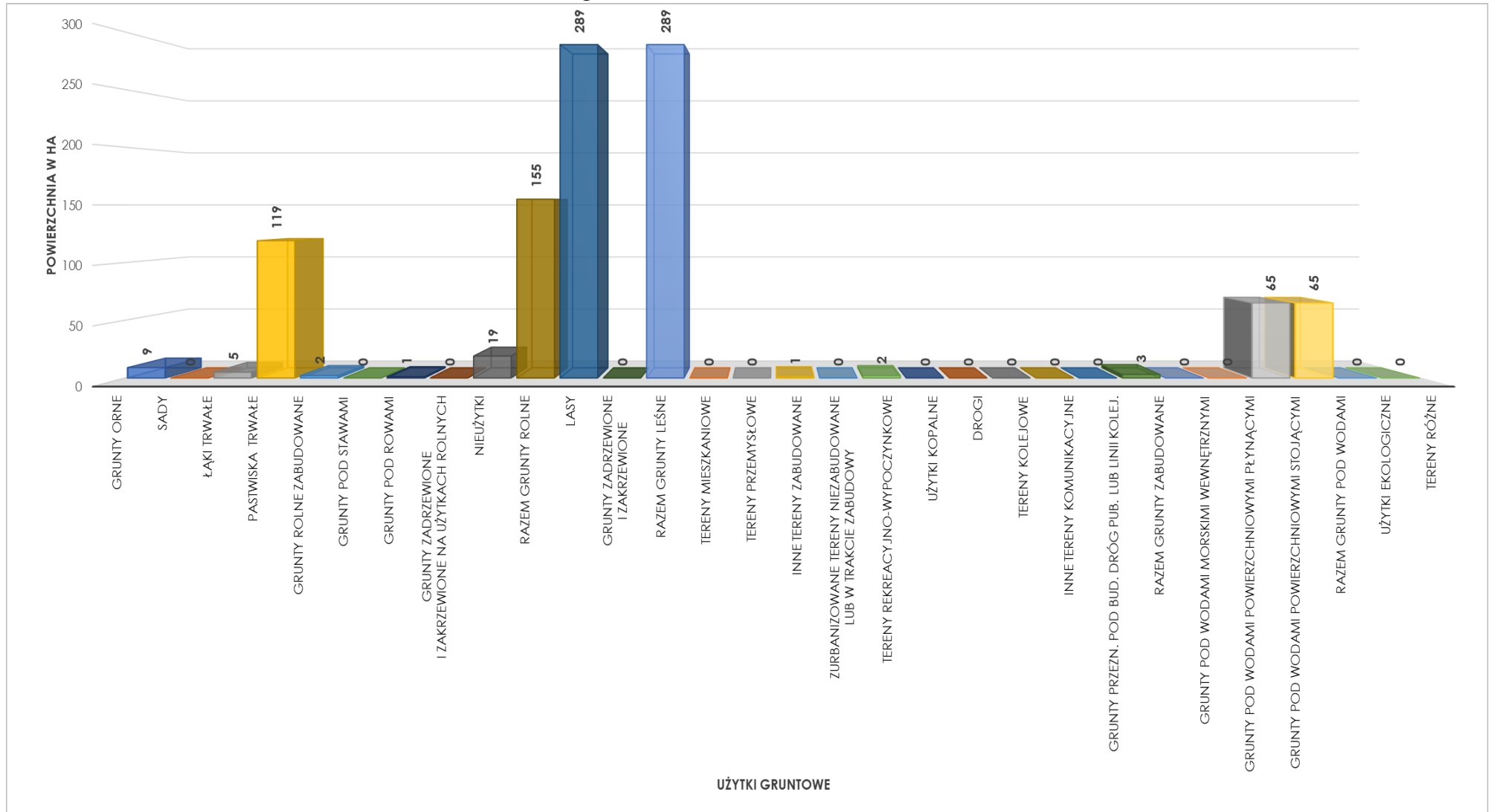


STRUKTURA ZMIAN UŻYTKÓW GRUNTOWYCH STANOWIĄCYCH WŁASNOŚĆ **KOŚCIOŁÓW I ZWIĄZKÓW WYZNANIOWYCH** W WOJEWÓDZTWIE KUJAWSKO-POMORSKIM według stanu na dzień 01.01.2019 r. i 01.01.2020 r.



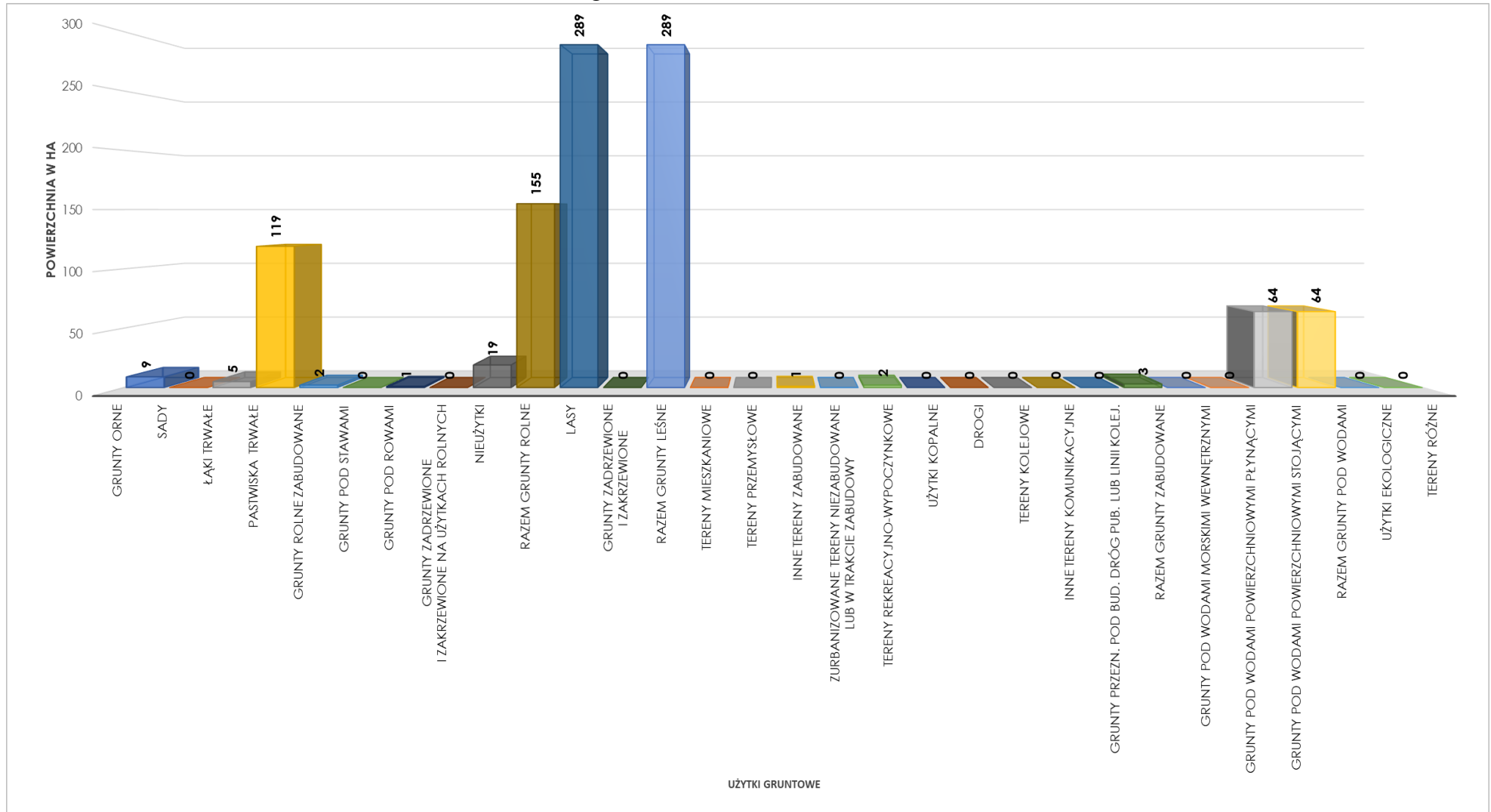


STRUKTURA UŻYTKÓW GRUNTOWYCH STANOWIĄCYCH WŁASNOŚĆ **WSPÓLNOT GRUNTOWYCH** według stanu na dzień 01.01.2019 r.





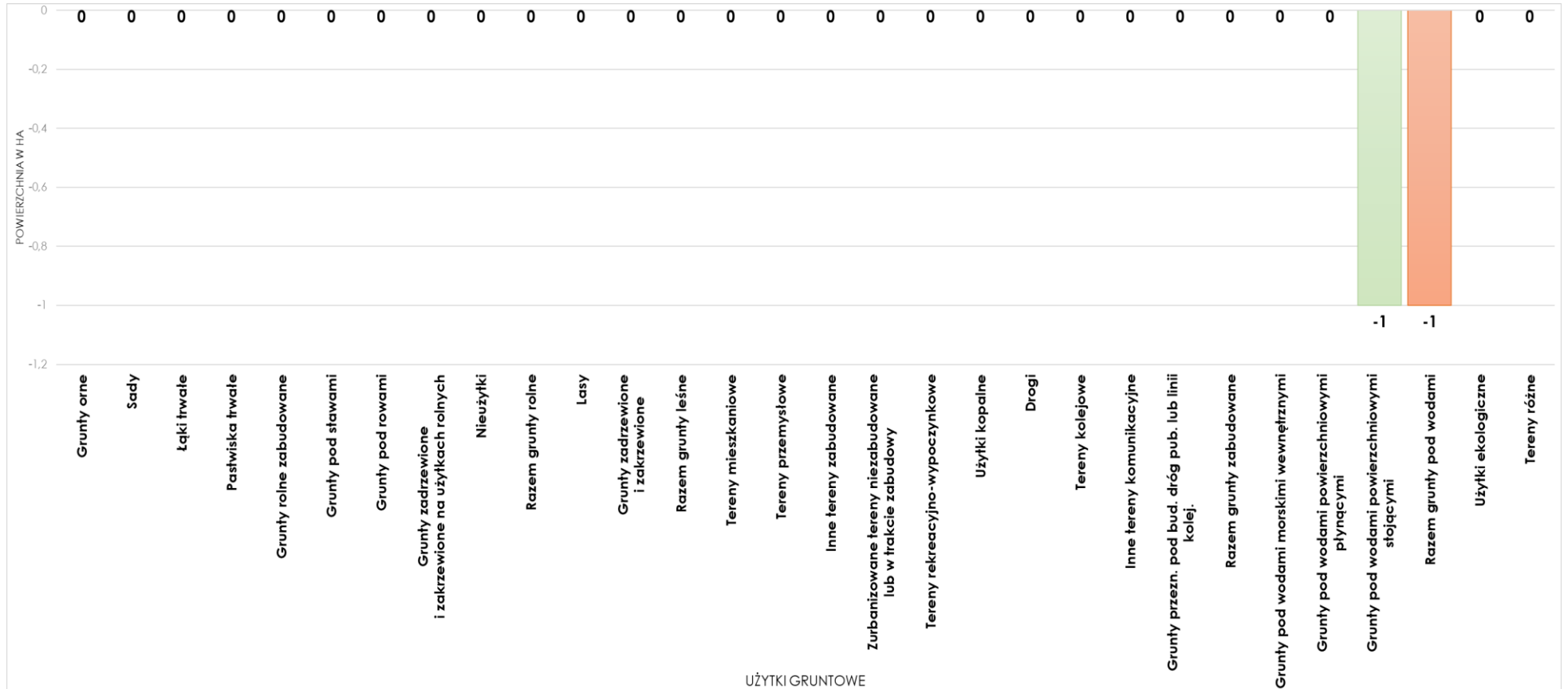
STRUKTURA UŻYTKÓW GRUNTOWYCH STANOWIĄCYCH WŁASNOŚĆ **WSPÓLNOT GRUNTOWYCH** według stanu na dzień 01.01.2020 r.



UŻYTKI GRUNTOWE

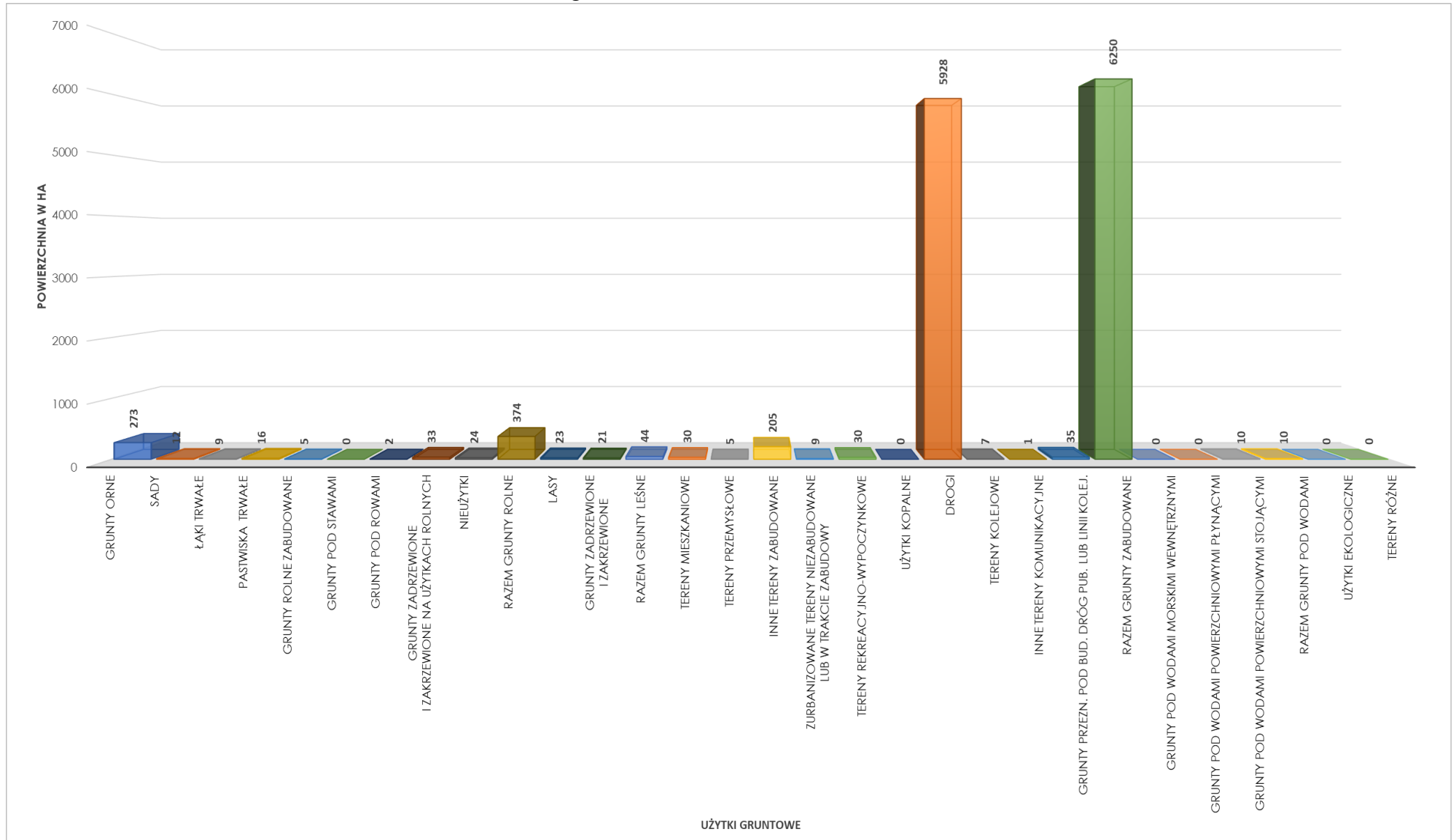


STRUKTURA ZMIAN UŻYTKÓW GRUNTOWYCH STANOWIĄCYCH WŁASNOŚĆ WSPÓLNOT GRUNTOWYCH W WOJEWÓDZTWIE KUJAWSKO-POMORSKIM według stanu na dzień 01.01.2019 r. i 01.01.2020 r.



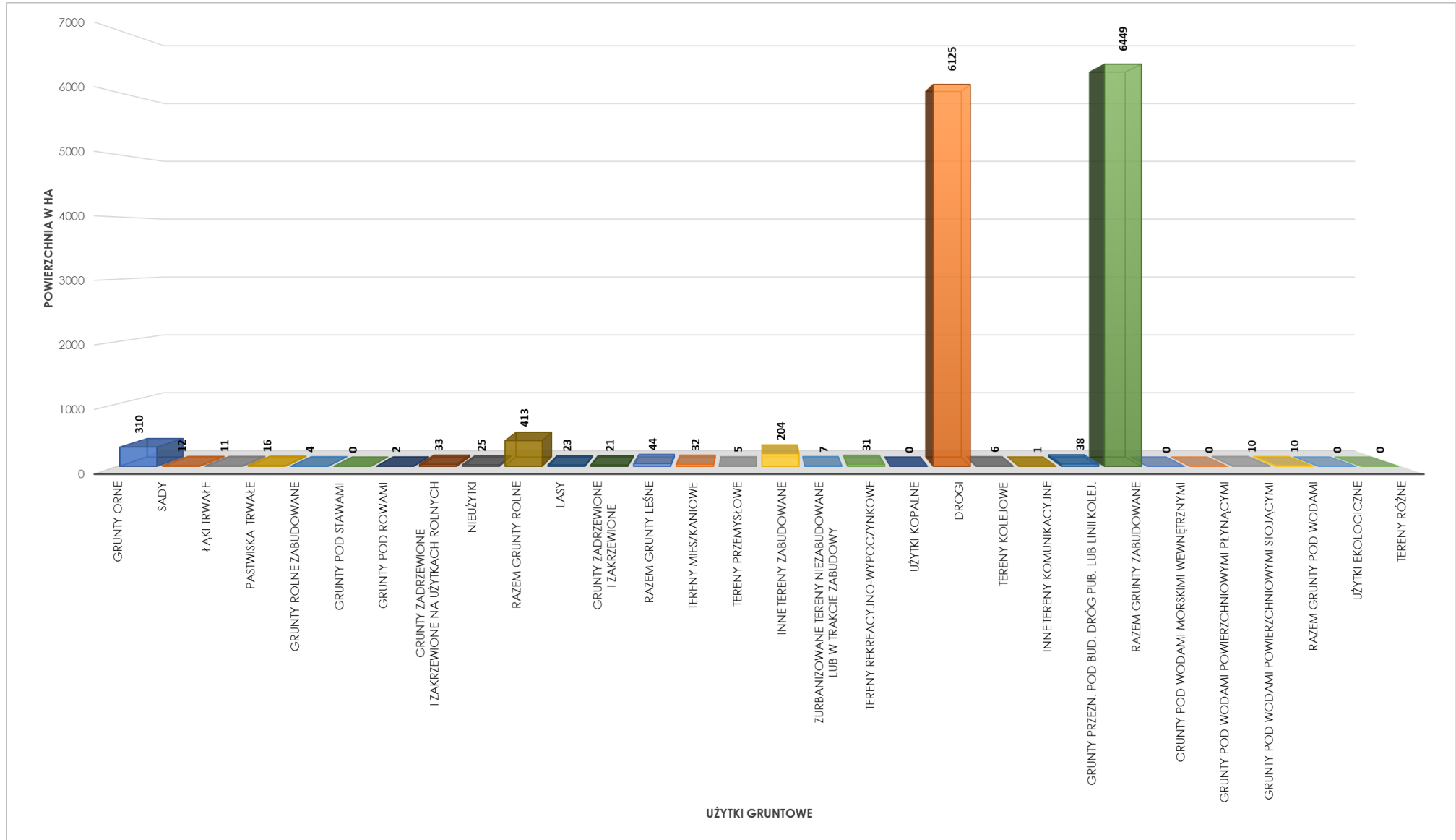


STRUKTURA UŻYTKÓW GRUNTOWYCH STANOWIĄCYCH WŁASNOŚĆ POWIATÓW według stanu na dzień 01.01.2019 r.



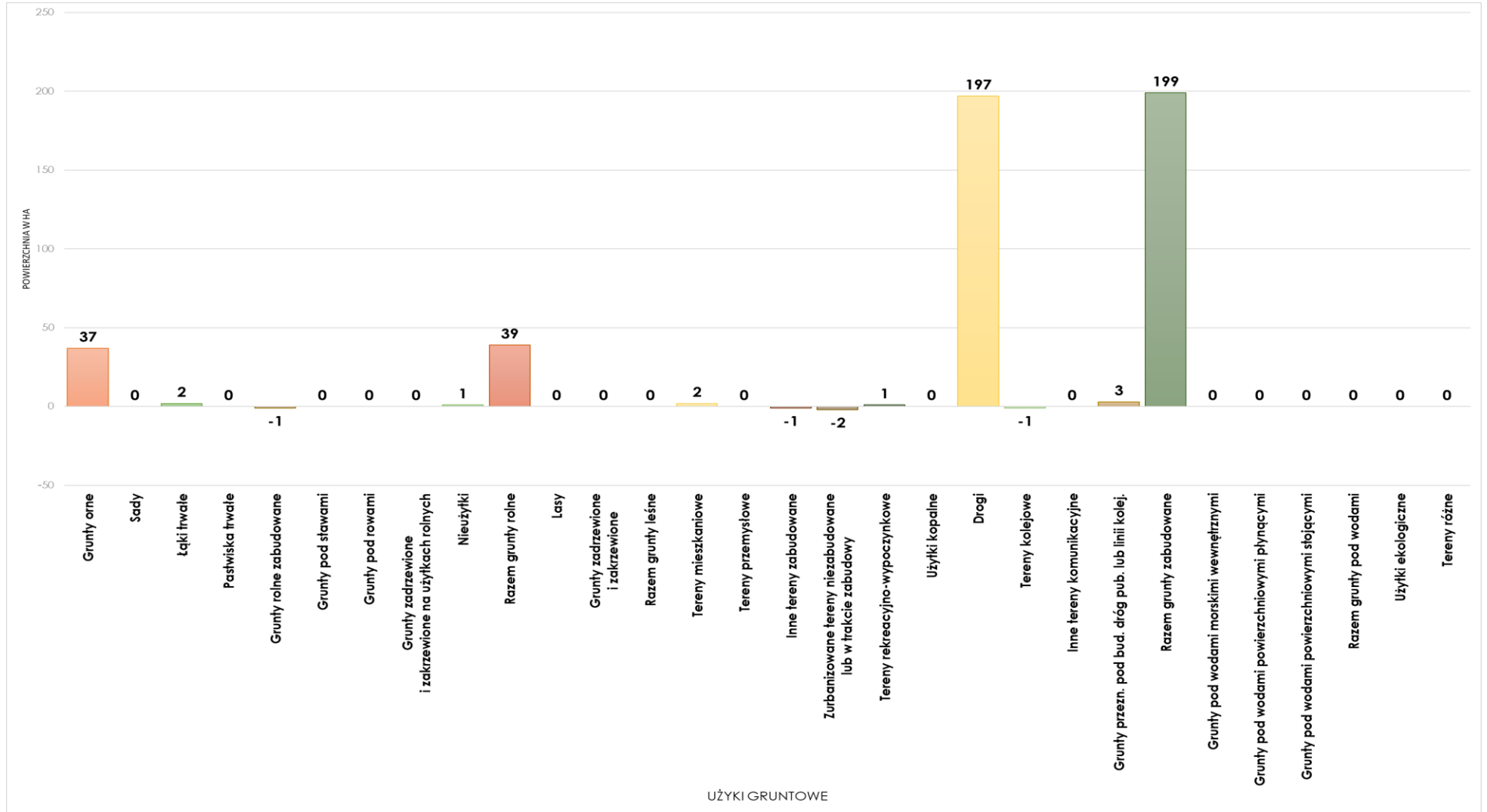


STRUKTURA UŻYTKÓW GRUNTOWYCH STANOWIĄCYCH WŁASNOŚĆ POWIATÓW według stanu na dzień 01.01.2020 r.



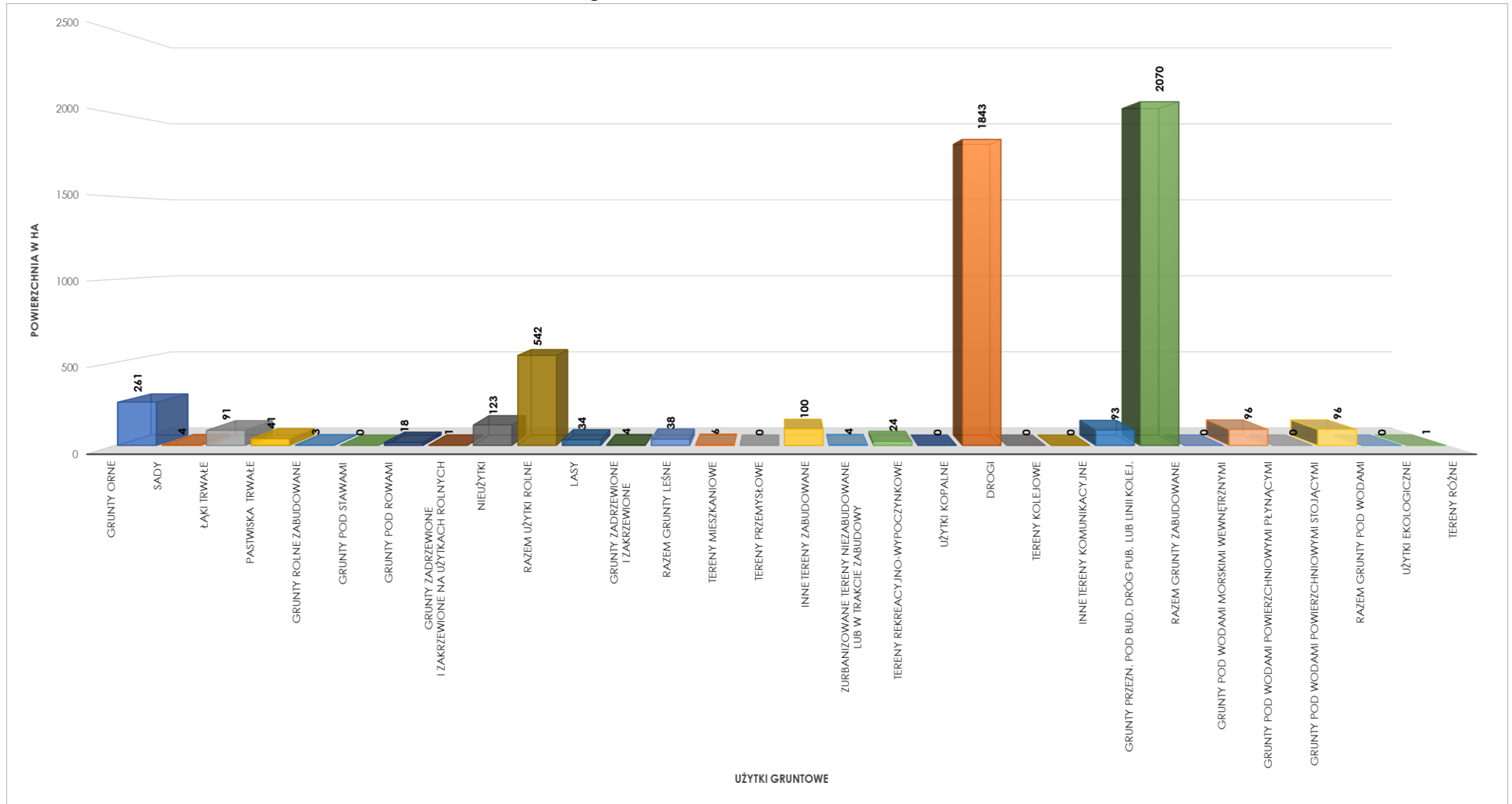


STRUKTURA ZMIAN UŻYTKÓW GRUNTOWYCH STANOWIĄCYCH WŁASNOŚĆ POWIATÓW
W WOJEWÓDZTWIE KUJAWSKO-POMORSKIM
według stanu na dzień 01.01.2019 r. i 01.01.2020 r.



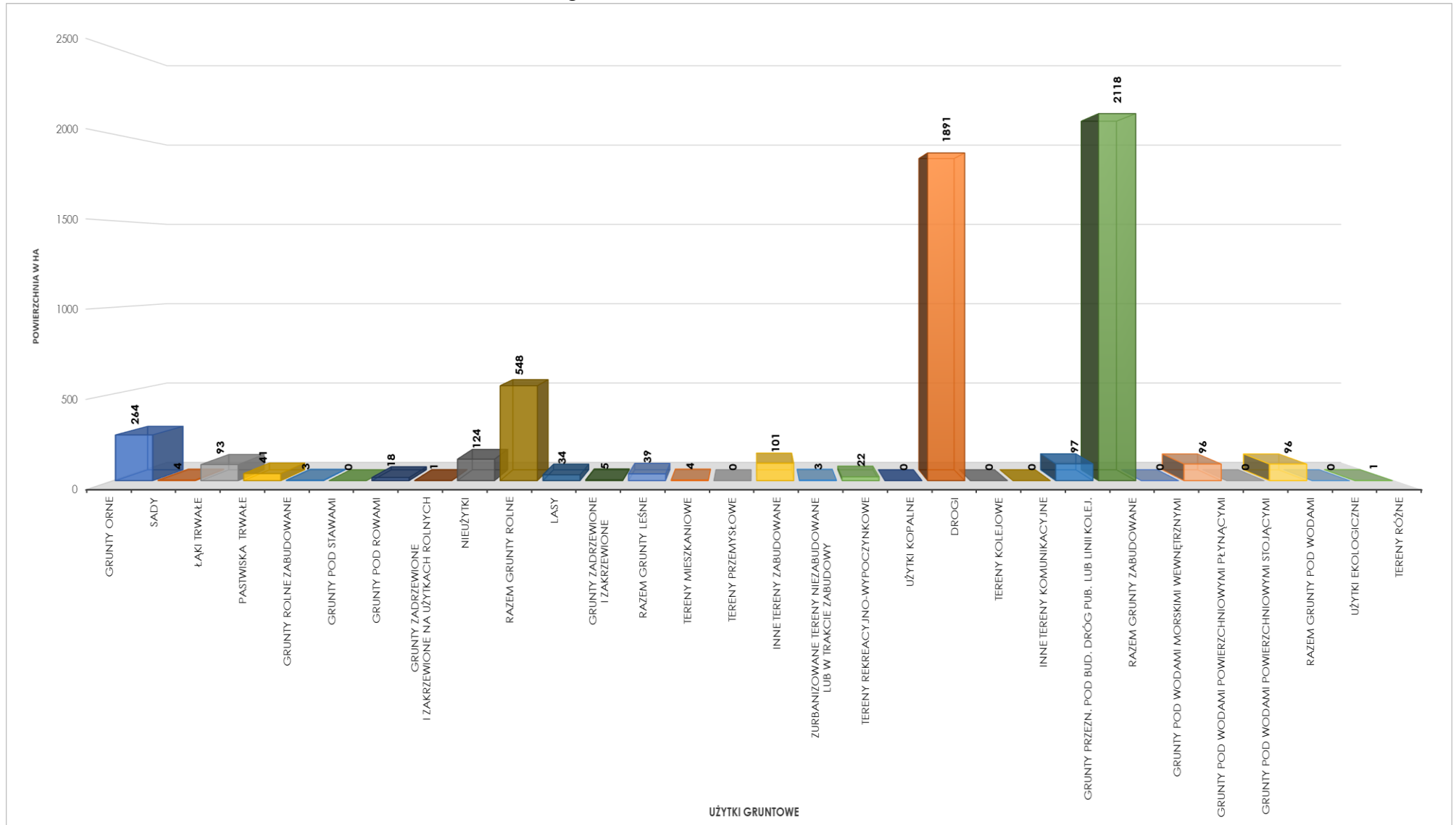


STRUKTURA UŻYTKÓW GRUNTOWYCH STANOWIĄCYCH WŁASNOŚĆ WOJEWÓDZTWA według stanu na dzień 01.01.2019 r.



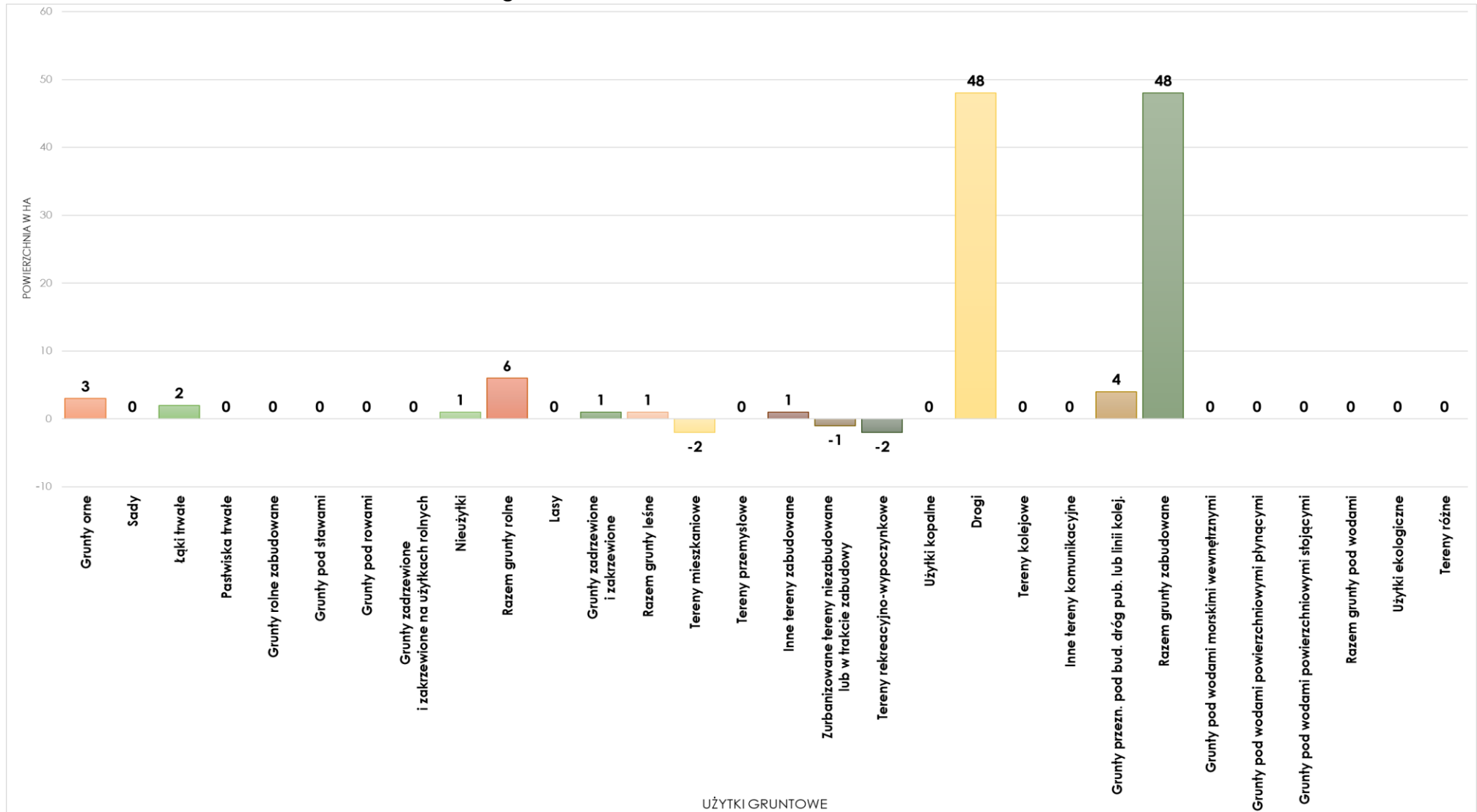


STRUKTURA UŻYTKÓW GRUNTOWYCH STANOWIĄCYCH WŁASNOŚĆ WOJEWÓDZTWA
według stanu na dzień 01.01.2020 r.





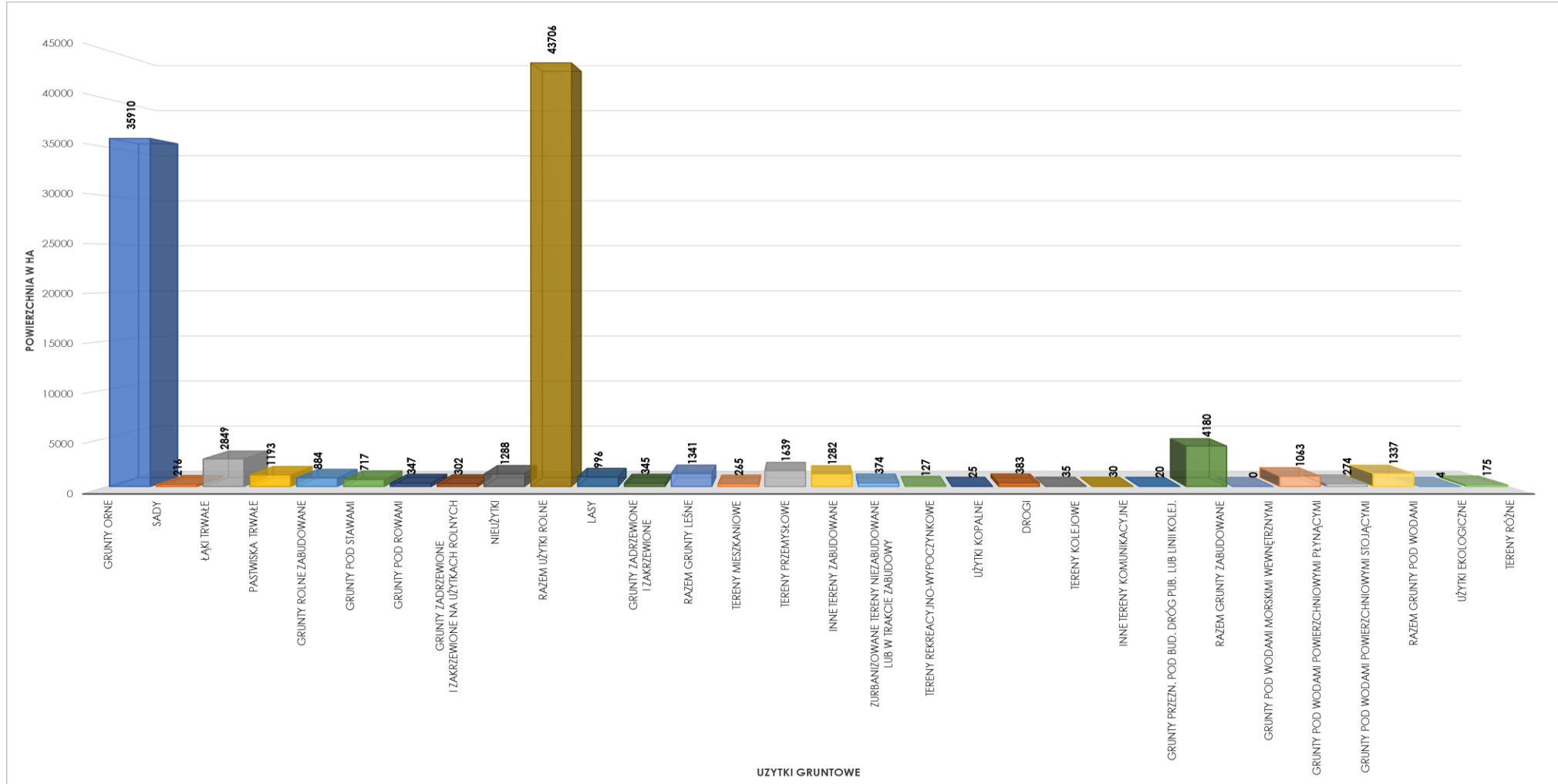
STRUKTURA ZMIAN UŻYTKÓW GRUNTOWYCH STANOWIĄCYCH WŁASNOŚĆ **WOJEWÓDZTWA**
W WOJEWÓDZTWIE KUJAWSKO-POMORSKIM
według stanu na dzień 01.01.2019 r. i 01.01.2020 r.





STRUKTURA UŻYTKÓW GRUNTOWYCH STANOWIĄCYCH WŁASNOŚĆ SPÓŁEK PRAWA HANDLOWEGO I INNYCH PODMIOTÓW EWIDENCYJNYCH NIETYTUŁOWANYCH W GRUPACH REJESTROWYCH 1-14

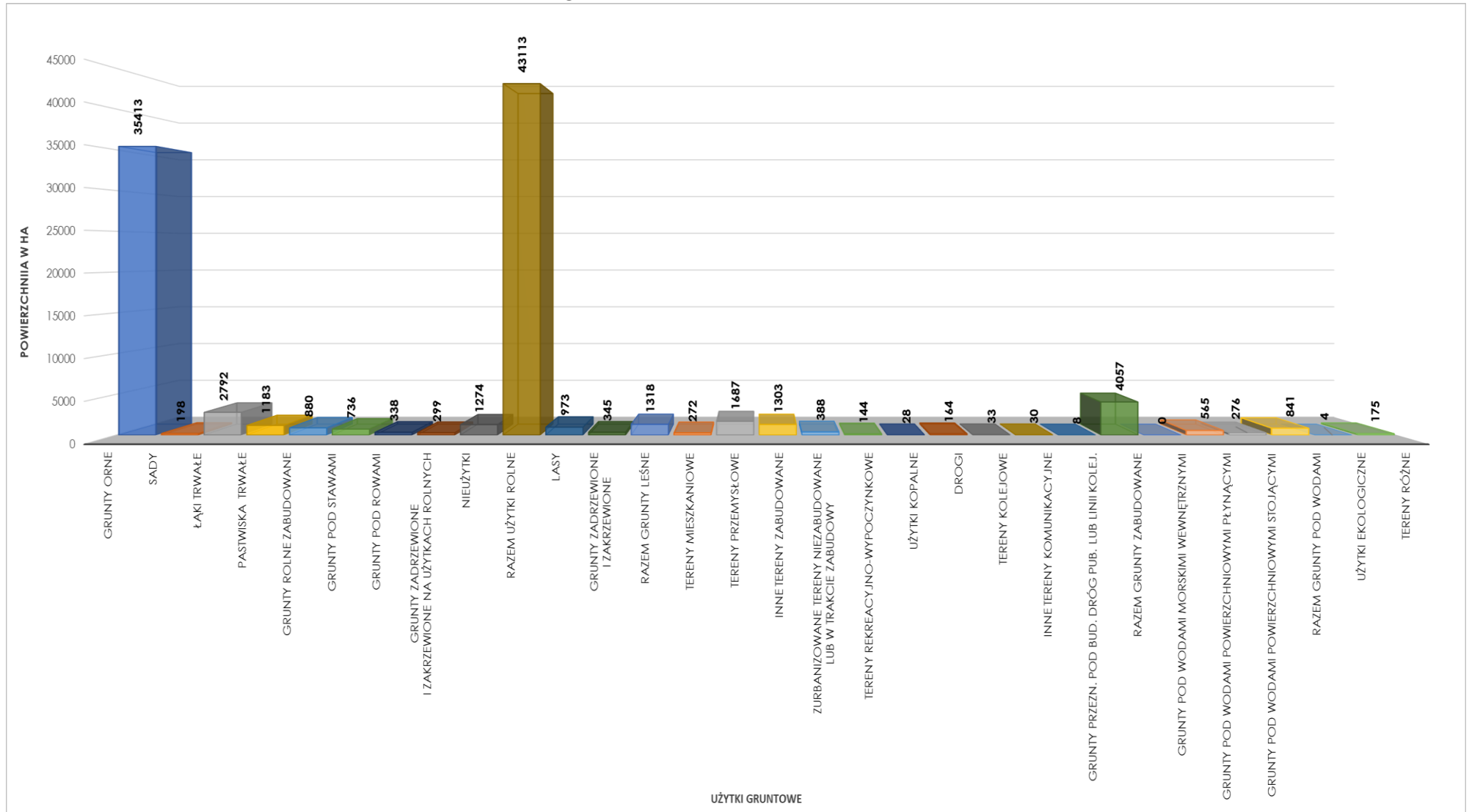
według stanu na dzień 01.01.2019 r.





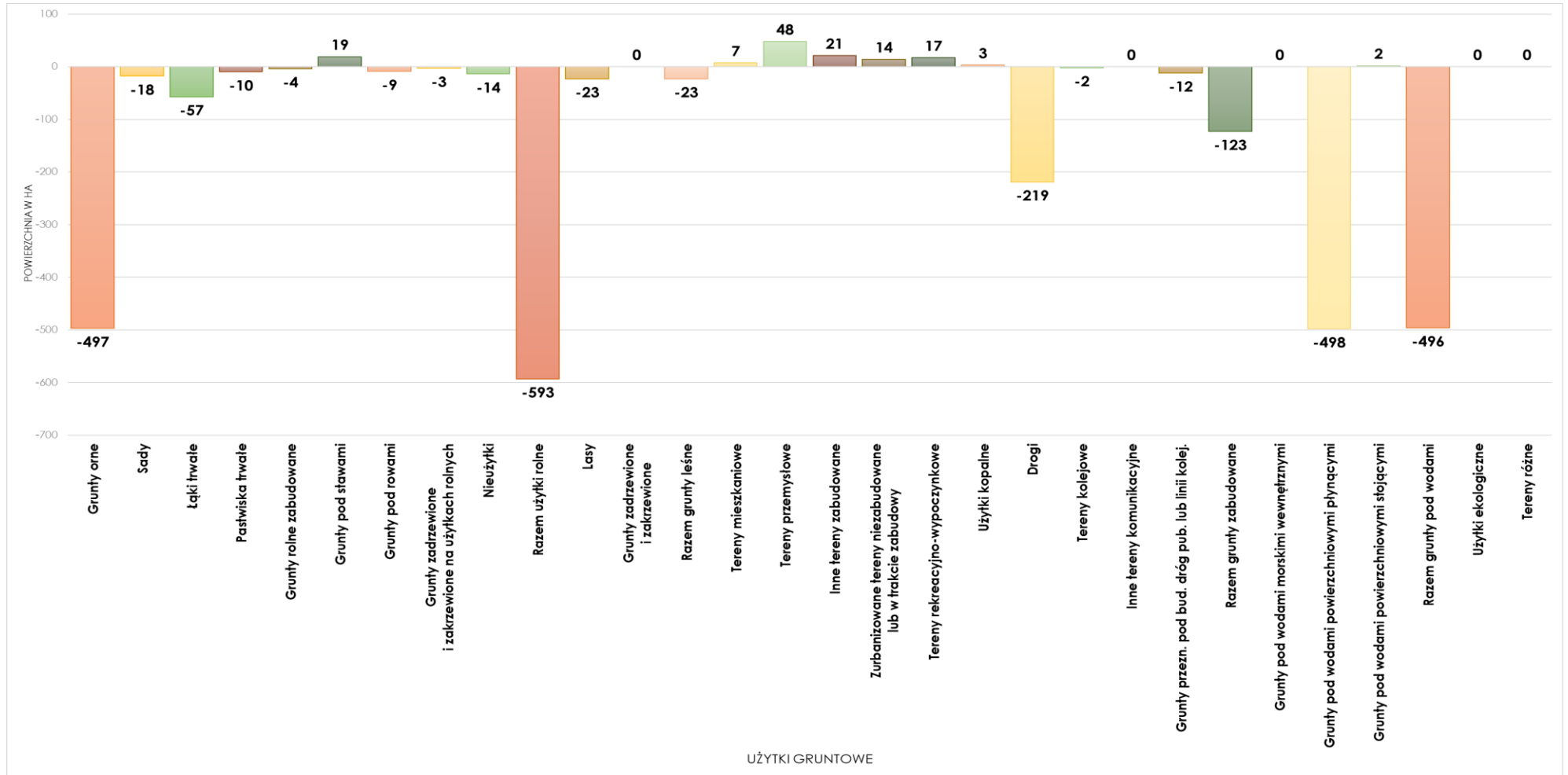
STRUKTURA UŻYTKÓW GRUNTOWYCH STANOWIĄCYCH WŁASNOŚĆ SPÓŁEK PRAWA HANDLOWEGO I INNYCH PODMIOTÓW EWIDENCYJNYCH NIETYTUŁOWANYCH W GRUPACH REJESTROWYCH 1-14

według stanu na dzień 01.01.2020 r.





STRUKTURA ZMIAN UŻYTKÓW GRUNTOWYCH STANOWIĄCYCH WŁASNOŚĆ SPÓŁEK PRAWA HANDLOWEGO I INNYCH
PODMIOTÓW EWIDENCYJNYCH NIEWYMIENIONYCH W GRUPACH REJESTROWYCH 1-14
W WOJEWÓDZTWIE KUJAWSKO-POMORSKIM
według stanu na dzień 01.01.2019 r. i 01.01.2020 r.





PROCENTOWY UDZIAŁ GRUNTÓW STANOWIĄCYCH WŁASNOŚĆ
SKARBU PAŃSTWA W OGÓLNEJ POWIERZCHNI POWIATU
według stanu na dzień 01.01.2020 r.




Tabela nr 1: Udział gruntów stanowiących własność **SKARBU PAŃSTWA** w ogólnej powierzchni powiatu wg stanu na dzień 01.01.2020 r.

Lp.	TERYT	NAZWA POWIATU	POWIERZCHNIA CAŁKOWITA		%
			WŁASNOŚĆ SKARBU PAŃSTWA	POWIATU	
1	0411	RADZIEJOWSKI	5570	60680	9
2	0417	WĄBRZESKI	5764	49917	12
3	0401	ALEKSANDROWSKI	5694	47463	12
4	0462	M. GRUDZIĄDZ	1015	5776	18
5	0412	RYPIŃSKI	10712	58657	18
6	0404	CHEŁMIŃSKI	9631	52587	18
7	0405	GOLUBSKO-DOBRZYŃSKI	13221	61149	22
8	0408	LIPNOWSKI	22392	101616	22
9	0409	MOGILEŃSKI	15553	67243	23
10	0407	INOWROCŁAWSKI	29708	122424	24
11	0418	WŁOCŁAWSKI	35996	147232	24
12	0406	GRUDZIĄDZKI	17876	72478	25
13	0402	BRODNICKI	28369	103984	27
14	0419	ŻNIŃSKI	28001	98142	29
15	0410	NAKIELSKI	39580	111789	35
16	0413	SĘPOLEŃSKI	29620	78963	38
17	0463	M. TORUŃ	4752	11572	41
18	0415	TORUŃSKI	51251	122726	42
19	0414	ŚWIECKI	63731	147005	43
20	0461	M. BYDGOSZCZ	8119	17596	46
21	0403	BYDGOSKI	68451	139102	49
22	0416	TUCHOLSKI	55297	107508	51
23	0464	M. WŁOCŁAWEK	5081	8432	60



Procentowa zmiana udziału gruntów stanowiących
własność **SKARBU PAŃSTWA** w ogólnej powierzchni powiatu
SPADEK/WZROST W STOSUNKU DO STANU Z DNIA 01.01.2019 r.



	-1,8 % - -0,1 %	[12]
	0,0 % - 1,0 %	[10]
	1,1 % - 2,5 %	[1]

Tabela nr 1.1: Spadek/wzrost udziału gruntów stanowiących własność **SKARBU PAŃSTWA** w stosunku do stanu na dzień 01.01.2019 r.

Lp.	TERYT	NAZWA POWIATU	POWIERZCHNIA WŁASNOŚCI SKARBU PAŃSTWA		WZROST SPADEK	%
			2020	2019		
1	0462	M. GRUDZIĄDZ	1015	1034	-19	-1,8
2	0408	LIPNOWSKI	22221	22373	-152	-0,7
3	0415	TORUŃSKI	51251	51569	-318	-0,6
4	0464	M. WŁOCŁAWEK	5081	5110	-29	-0,6
5	0401	ALEKSANDROWSKI	5694	5722	-28	-0,5
6	0407	INOWROCŁAWSKI	29708	29777	-69	-0,2
7	0419	ŻNIŃSKI	28001	28069	-68	-0,2
8	0405	GOLUBSKO-DOBRZYŃSKI	13221	13250	-29	-0,2
9	0410	NAKIELSKI	39580	39661	-81	-0,2
10	0411	RADZIEJOWSKI	5570	5581	-11	-0,2
11	0404	CHEŁMIŃSKI	9631	9645	-14	-0,1
12	0463	M. TORUŃ	4752	4757	-5	-0,1
13	0418	WŁOCŁAWSKI	35996	36008	-12	0,0
14	0412	RYPIŃSKI	10712	10714	-2	0,0
15	0413	SĘPOLEŃSKI	29620	29622	-2	0,0
16	0416	TUCHOLSKI	55297	55298	-1	0,0
17	0417	WĄBRZESKI	5764	5764	0	0,0
18	0409	MOGILEŃSKI	15553	15560	-7	0,0
19	0403	BYDGOSKI	68451	68430	21	0,0
20	0414	ŚWIECKI	63731	63711	20	0,0
21	0461	M. BYDGOSZCZ	8119	8093	26	0,3
22	0406	GRUDZIĄDZKI	17876	17801	75	0,4
23	0402	BRODNICKI	28369	27687	682	2,5



PROCENTOWY UDZIAŁ GRUNTÓW STANOWIĄCYCH WŁASNOŚĆ
GMIN OGÓLNEJ POWIERZCHNI POWIATU
według stanu na dzień 01.01.2020 r.

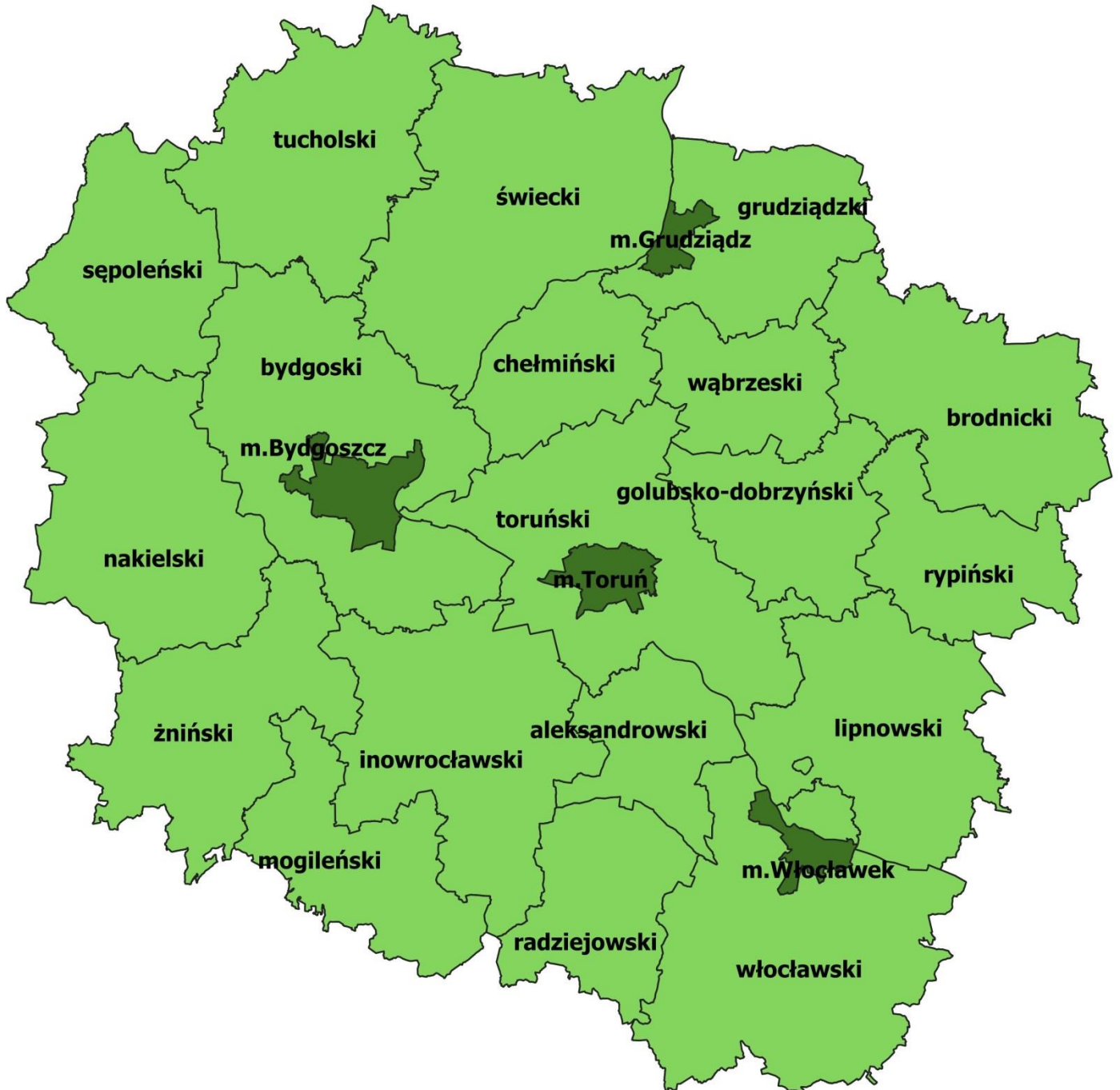
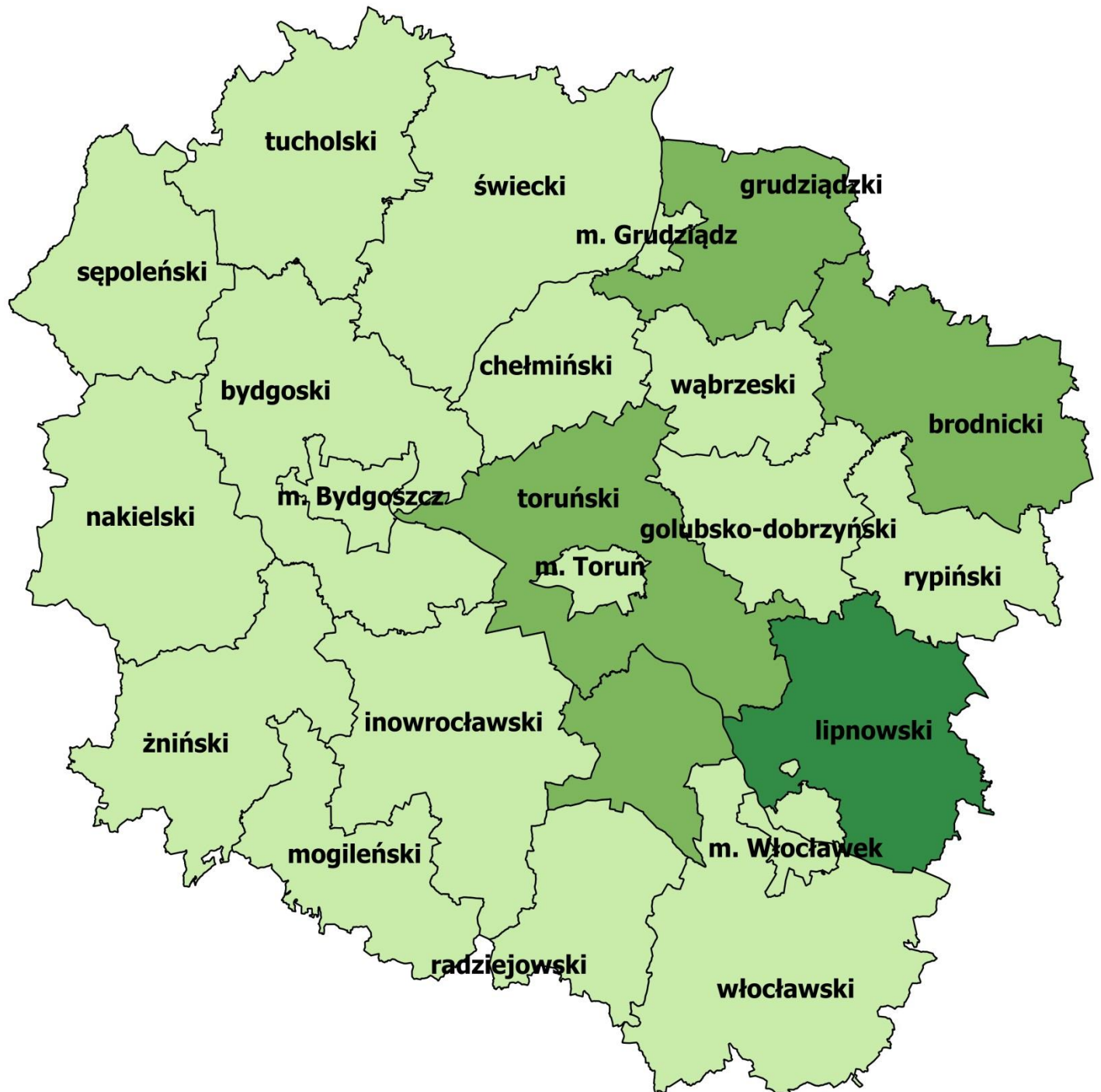


Tabela nr 2: Udział gruntów stanowiących własność **GMIN** w ogólnej powierzchni powiatu wg stanu na dzień 01.01.2020 r.

Lp.	TERYT	NAZWA POWIATU	POWIERZCHNIA CAŁKOWITA		%
			WŁASNOŚĆ GMIN	POWIATU	
1	0411	RADZIEJOWSKI	905	60680	1
2	0408	LIPNOWSKI	1788	101616	2
3	0416	TUCHOLSKI	1835	107508	2
4	0418	WŁOCŁAWSKI	2714	147232	2
5	0406	GRUDZIĄDZKI	1389	72478	2
6	0414	ŚWIECKI	3008	147005	2
7	0415	TORUŃSKI	2591	122726	2
8	0405	GOLUBSKO-DOBRZYŃSKI	1295	61149	2
9	0402	BRODNICKI	2478	103984	2
10	0410	NAKIELSKI	2614	111789	2
11	0413	SĘPOLEŃSKI	1877	78963	2
12	0412	RYPIŃSKI	1454	58657	2
13	0409	MOGILEŃSKI	1740	67243	3
14	0401	ALEKSANDROWSKI	1253	47463	3
15	0419	ŻNIŃSKI	2822	98142	3
16	0404	CHEŁMIŃSKI	1615	52587	3
17	0407	INOWROCŁAWSKI	3745	122429	3
18	0417	WĄBRZESKI	1557	49917	3
19	0403	BYDGOSKI	4629	139102	3
20	0464	M. WŁOCŁAWEK	1233	8432	15
21	0461	M. BYDGOSZCZ	4252	17596	24
22	0463	M. TORUŃ	3520	11572	30
23	0462	M. GRUDZIĄDZ	1985	5776	34



Procentowa zmiana udziału gruntów stanowiących
własność **GMIN** w ogólnej powierzchni powiatu
SPADEK/WZROST W STOSUNKU DO STANU Z DNIA 01.01.2019 r.




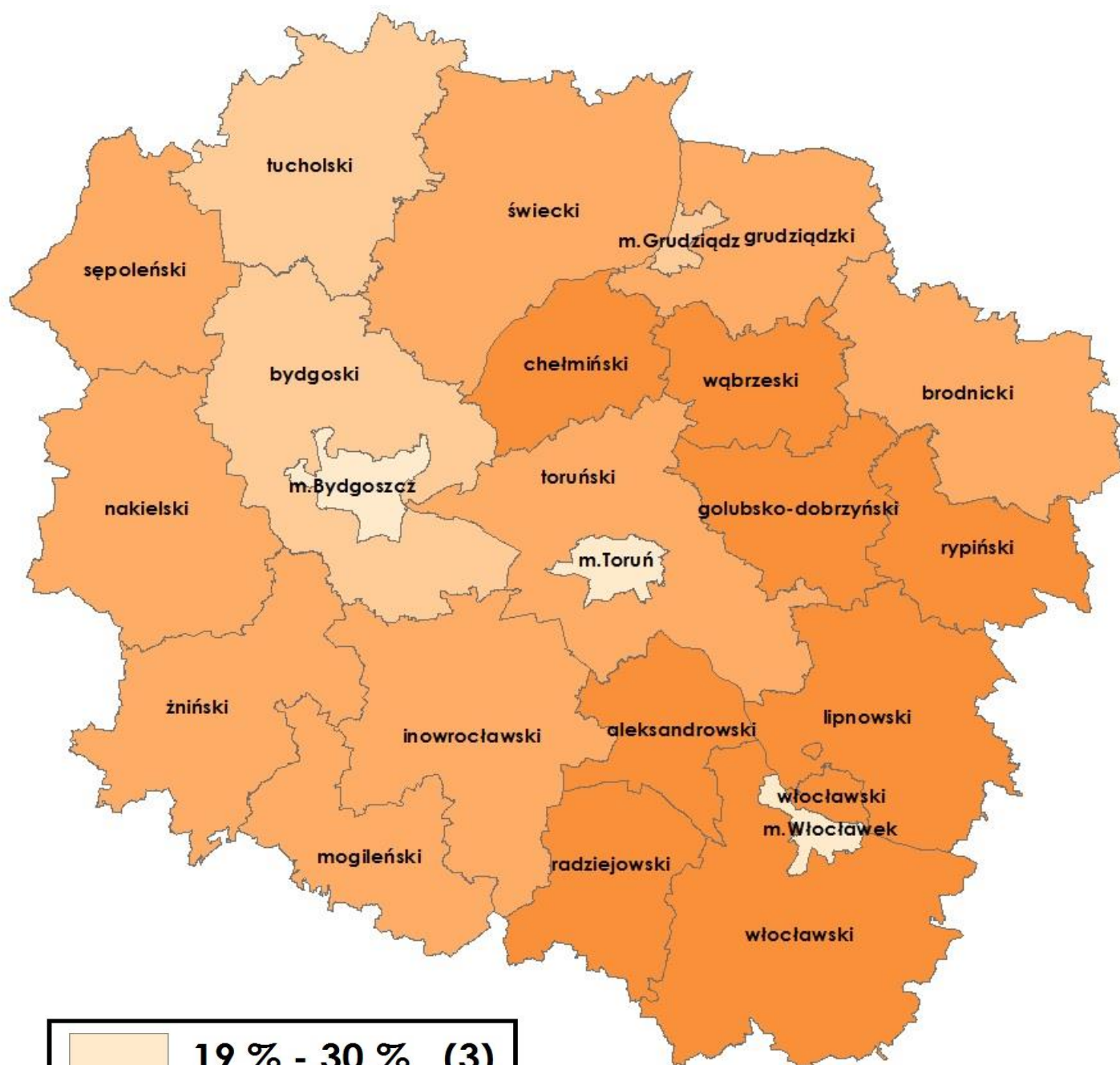
	- 2,1 %	-	- 0,1 % [18]
	0,0 %	-	2,0 % [4]
	2,1 %	-	9,7 % [1]

Tabela nr 2.1: Spadek/wzrost udziału gruntów stanowiących własność **GMIN** w stosunku do stanu na dzień 01.01.2019 r.

Lp.	TERYT	NAZWA POWIATU	POWIERZCHNIA WŁASNOŚCI GMIN		WZROST SPADEK	%
			2020	2019		
1	0412	RYPIŃSKI	1454	1485	-31	-2,1
2	0461	M. BYDGOSZCZ	4252	4333	-81	-1,9
3	0418	WŁOCŁAWSKI	2714	2751	-37	-1,3
4	0464	M. WŁOCŁAWEK	1233	1249	-16	-1,3
5	0463	M. TORUŃ	3520	3565	-45	-1,3
6	0419	ŻNIŃSKI	2822	2854	-32	-1,1
7	0405	GOLUBSKO-DOBRZYŃSKI	1295	1310	-15	-1,1
8	0407	INOWROCŁAWSKI	3745	3784	-39	-1,0
9	0413	SĘPOLEŃSKI	1877	1891	-14	-0,7
10	0411	RADZIEJOWSKI	905	912	-7	-0,7
11	0409	MOGILEŃSKI	1740	1753	-13	-0,7
12	0410	NAKIELSKI	2614	2630	-16	-0,6
13	0403	BYDGOSKI	4629	4656	-27	-0,6
14	0414	ŚWIECKI	3008	3023	-15	-0,5
15	0417	WĄBRZESKI	1557	1564	-7	-0,4
16	0404	CHEŁMIŃSKI	1615	1621	-6	-0,4
17	0416	TUCHOLSKI	1835	1838	-3	-0,2
18	0462	M. GRUDZIĄDZ	1985	1989	-4	-0,2
19	0401	ALEKSANDROWSKI	1253	1253	0	0,0
20	0406	GRUDZIĄDZKI	1389	1383	6	0,4
21	0415	TORUŃSKI	2591	2579	12	0,5
22	0402	BRODNICKI	2478	2445	33	1,34
23	0408	LIPNOWSKI	1788	1630	158	9,7



PROCENTOWY UDZIAŁ GRUNTÓW STANOWIĄCYCH WŁASNOŚĆ
OSÓB FIZYCZNYCH OGÓLNEJ POWIERZCHNI POWIATU
według stanu na dzień 01.01.2020 r.



19 % - 30 %	(3)
31 % - 49 %	(3)
50 % - 70 %	(9)
71 % - 86 %	(8)

Tabela nr 3: Udział gruntów stanowiących własność **OSÓB FIZYCZNYCH** w ogólnej powierzchni powiatu wg stanu na dzień 01.01.2020 r.

Lp.	TERYT	NAZWA POWIATU	POWIERZCHNIA CAŁKOWITA		%
			WŁASNOŚĆ OSÓB FIZYCZNYCH	POWIATU	
1	0463	M. BYDGOSZCZ	3431	17596	19
2	0461	M. TORUŃ	2277	11572	20
3	0464	M. WŁOCŁAWEK	1751	8432	21
4	0462	M. GRUDZIĄDZ	1805	5776	31
5	0403	BYDGOSKI	57006	139102	41
6	0416	TUCHOLSKI	46594	107508	43
7	0414	ŚWIECKI	74029	147005	50
8	0415	TORUŃSKI	64385	122726	52
9	0410	NAKIELSKI	58926	111789	53
10	0413	SĘPOLEŃSKI	43091	78963	55
11	0419	ŻNIŃSKI	61223	98142	62
12	0406	GRUDZIĄDZKI	46753	72478	65
13	0402	BRODNICKI	69275	103984	67
14	0407	INOWROCŁAWSKI	82036	122429	67
15	0409	MOGILEŃSKI	45443	67243	68
16	0418	WŁOCŁAWSKI	105424	147232	72
17	0404	CHEŁMIŃSKI	38010	52587	72
18	0405	GOLUBSKO-DOBRZYŃSKI	44656	61149	73
19	0408	LIPNOWSKI	75826	101616	75
20	0412	RYPIŃSKI	45099	58657	77
21	0417	WĄBRZESKI	39693	49917	80
22	0401	ALEKSANDROWSKI	39417	47464	83
23	0411	RADZIEJOWSKI	52246	60680	86



Procentowa zmiana udziału gruntów stanowiących
własność **OSÓB FIZYCZNYCH** w ogólnej powierzchni powiatu
SPADEK/WZROST W STOSUNKU DO STANU Z DNIA 01.01.2019 r.



Light Orange	- 0,2 %	- - 0,1 %	[1]
Medium Orange	0,0 %	- 0,5 %	[18]
Dark Orange	0,6 %	- 2,0 %	[4]

Tabela nr 3.1: Spadek/wzrost udziału gruntów stanowiących własność **OSÓB FIZYCZNYCH** w stosunku do stanu na dzień 01.01.2019 r.

Lp.	TERYT	NAZWA POWIATU	POWIERZCHNIA WŁASNOŚCI OSÓB FIZYCZNYCH		WZROST SPADEK	%
			2020	2019		
1	0406	GRUDZIĄDZKI	46753	46874	-121	-0,2
2	0402	BRODNICKI	69275	69248	27	0,0
3	0413	SĘPOLEŃSKI	43091	43077	14	0,0
4	0418	WŁOCŁAWSKI	105424	105415	9	0,0
5	0414	ŚWIECKI	74029	74025	4	0,0
6	0404	CHEŁMIŃSKI	38010	38009	1	0,0
7	0416	TUCHOLSKI	46594	46491	103	0,2
8	0403	BYDGOSKI	57006	56995	11	0,0
9	0401	ALEKSANDROWSKI	39417	39405	12	0,0
10	0419	ŻNIŃSKI	61223	61156	67	0,1
11	0412	RYPIŃSKI	45099	45062	37	0,1
12	0417	WĄBRZESKI	39693	39640	50	0,1
13	0407	INOWROCŁAWSKI	82036	81944	92	0,1
14	0405	GOLUBSKO-DOBRZYŃSKI	44656	44613	43	0,1
15	0408	LIPNOWSKI	75826	75715	111	0,1
16	0411	RADZIEJOWSKI	52246	52182	64	0,1
17	0410	NAKIELSKI	58926	58828	98	0,2
18	0409	MOGILEŃSKI	45443	45346	97	0,2
19	0415	TORUŃSKI	64385	64120	265	0,4
20	0464	M. WŁOCŁAWEK	1751	1731	20	1,2
21	0462	M. GRUDZIĄDZ	1805	1782	23	1,3
22	0461	M. BYDGOSZCZ	3431	3367	64	1,9
23	0463	M. TORUŃ	2277	2233	44	2,0



PROCENTOWY UDZIAŁ GRUNTÓW STANOWIĄCYCH WŁASNOŚĆ
SPÓŁDZIELNIW OGÓLNEJ POWIERZCHNI POWIATU
według stanu na dzień 01.01.2020 r.

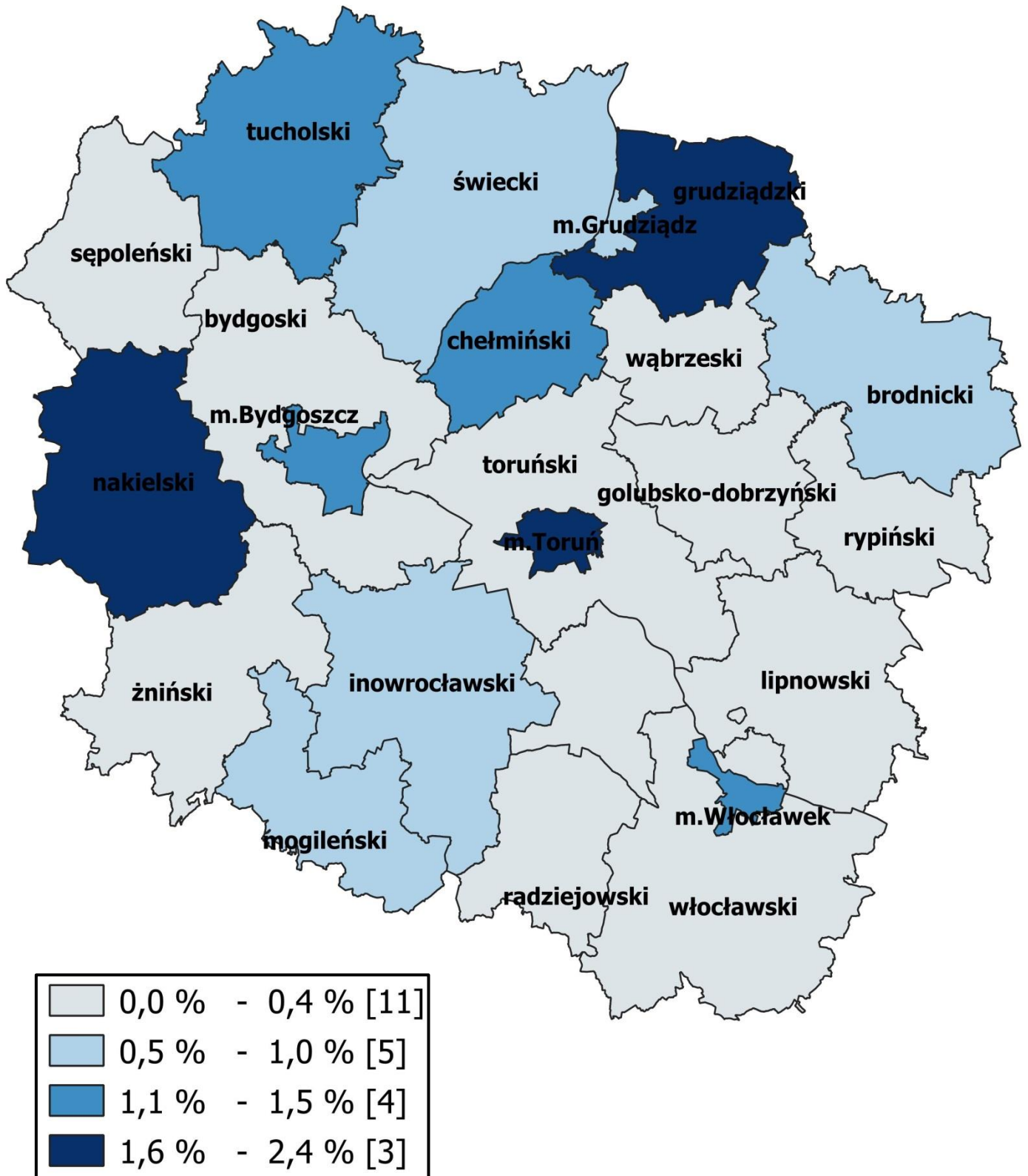


Tabela nr 4: Udział gruntów stanowiących własność **SPÓŁDZIELNI** w ogólnej powierzchni powiatu wg stanu na dzień 01.01.2020 r.

Lp.	TERYT	NAZWA POWIATU	POWIERZCHNIA CAŁKOWITA		%
			WŁASNOŚĆ SPÓŁDZIELNI	POWIATU	
1	0418	WŁOCŁAWSKI	26	147232	0,0
2	0405	GOLUBSKO-DOBRZYŃSKI	13	61149	0,0
3	0413	SĘPOLEŃSKI	30	78963	0,0
4	0412	RYPIŃSKI	26	58657	0,0
5	0415	TORUŃSKI	169	122726	0,1
6	0419	ŻNIŃSKI	150	98142	0,2
7	0408	LIPNOWSKI	86	101616	0,2
8	0403	BYDGOSKI	403	139102	0,3
9	0411	RADZIEJOWSKI	174	60680	0,3
10	0401	ALEKSANDROWSKI	184	47463	0,4
11	0417	WĄBRZESKI	224	49917	0,4
12	0402	BRODNICKI	473	103984	0,5
13	0409	MOGILEŃSKI	364	67243	0,5
14	0414	ŚWIECKI	792	147005	0,5
15	0407	INOWROCŁAWSKI	795	122429	0,6
16	0462	M. GRUDZIĄDZ	48	5776	0,8
17	0461	M. BYDGOSZCZ	188	17596	1,1
18	0464	M. WŁOCŁAWEK	97	8432	1,1
19	0404	CHEŁMIŃSKI	705	52587	1,3
20	0416	TUCHOLSKI	1530	107508	1,4
21	0463	M. TORUŃ	247	11572	2,1
22	0406	GRUDZIĄDZKI	1673	72478	2,3
23	0410	NAKIELSKI	2659	111789	2,4



Procentowa zmiana udziału gruntów stanowiących
własność **SPÓŁDZIELNI** w ogólnej powierzchni powiatu
SPADEK/WZROST W STOSUNKU DO STANU Z DNIA 01.01.2019 r.



□	-57,6 % - -10,0 %	[6]
□	-9,9 % - -0,1 %	[9]
□	0,0 % - 9,9 %	[5]
□	10,0 % - 39,9 %	[2]
□	40,0 % - 230,7 %	[1]

Tabela nr 4.1: Spadek/wzrost udziału gruntów stanowiących własność **SPÓŁDZIELNI** w stosunku do stanu na dzień 01.01.2019 r.

Lp.	TERYT	NAZWA POWIATU	POWIERZCHNIA WŁASNOŚCI SPÓŁDZIELNI		WZROST SPADEK	%
			2020	2019		
1	0408	LIPNOWSKI	86	203	-117	-57,6
2	0417	WĄBRZESKI	224	259	-35	-13,5
3	0418	WŁOCŁAWSKI	26	30	-4	-13,3
4	0405	GOLUBSKO-DOBRZYŃSKI	13	15	-2	-13,3
5	0419	ŻNIŃSKI	150	172	-22	-12,8
6	0411	RADZIEJOWSKI	174	198	-24	-12,1
7	0409	MOGILEŃSKI	364	393	-29	-7,4
8	0416	TUCHOLSKI	1530	1632	-102	-6,25
9	0407	INOWROCŁAWSKI	795	831	-36	-4,3
10	0403	BYDGOSKI	403	417	-14	-3,4
11	0415	TORUŃSKI	169	171	-2	-1,2
12	0401	ALEKSANDROWSKI	184	186	-2	-1,1
13	0404	CHEŁMIŃSKI	705	710	-5	-0,7
14	0414	ŚWIECKI	792	796	-4	-0,5
15	0463	M. TORUŃ	247	248	-1	-0,4
16	0461	M. BYDGOSZCZ	188	188	0	0,0
17	0410	NAKIELSKI	2659	2661	-2	0,0
18	0464	M. WŁOCŁAWEK	97	95	2	2,1
19	0406	GRUDZIĄDZKI	1673	1620	53	3,3
20	0462	M. GRUDZIĄDZ	48	46	2	4,3
21	0412	RYPIŃSKI	26	21	5	23,8
22	0413	SĘPOLEŃSKI	30	23	7	30,4
23	0402	BRODNICKI	473	143	330	230,7



PROCENTOWY UDZIAŁ GRUNTÓW STANOWIĄCYCH WŁASNOŚĆ **KOŚCIOŁÓW
I ZWIĄZKÓW WYZNANIOWYCH** W OGÓLNEJ POWIERZCHNI POWIATU
według stanu na dzień 01.01.2020 r.

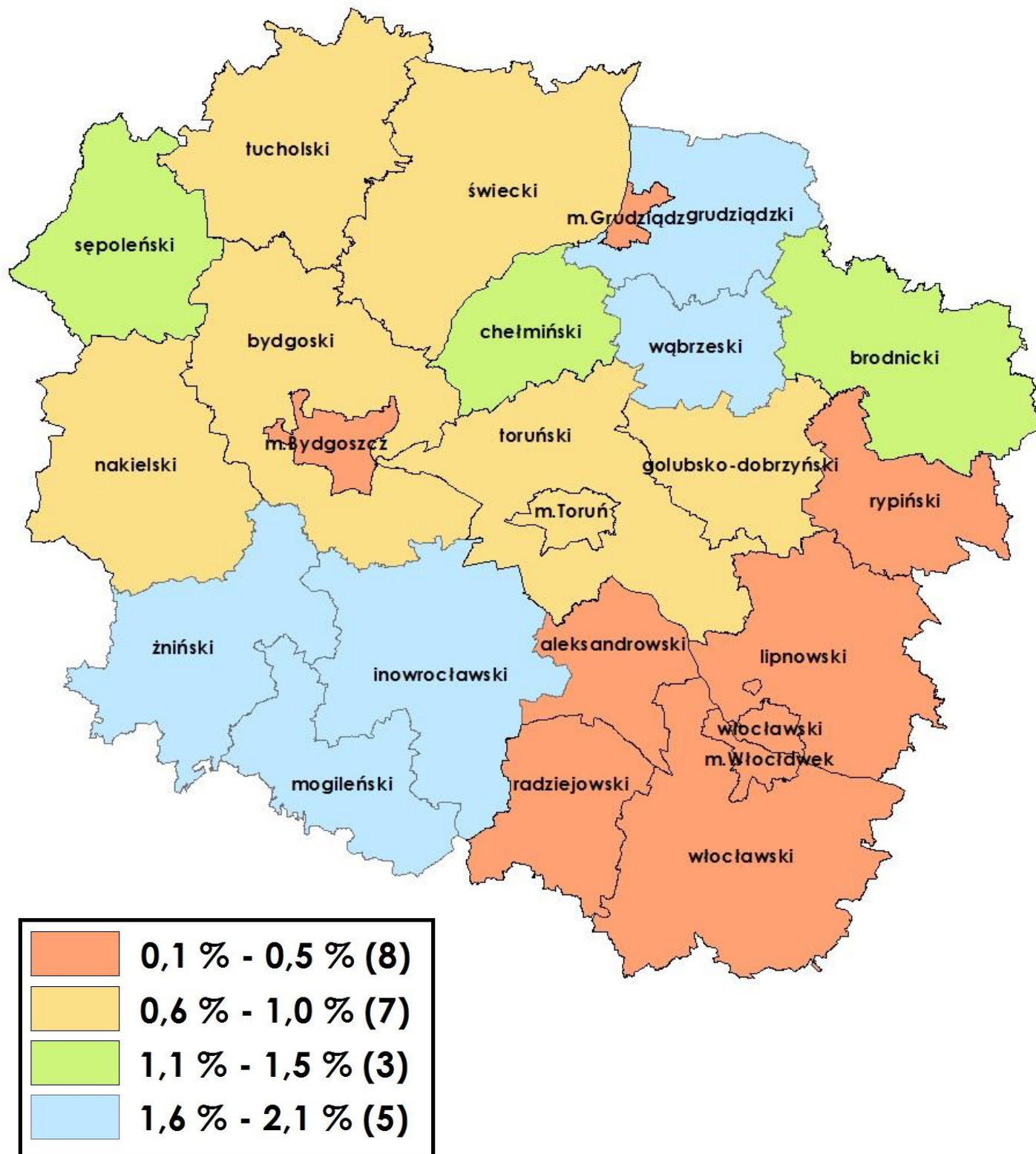


Tabela nr 5: Udział gruntów stanowiących własność **KOŚCIOŁÓW I ZW. WYZNANIOWYCH** w ogólnej powierzchni powiatu wg stanu na dzień 01.01.2020r.

Lp.	TERYT	NAZWA POWIATU	POWIERZCHNIA CAŁKOWITA		%
			WŁASNOŚĆ KOŚCIOŁÓW I ZW. WYZNANIOWYCH	POWIATU	
1	0412	RYPIŃSKI	55	58657	0,1
2	0408	LIPNOWSKI	125	101616	0,1
3	0411	RADZIEJOWSKI	143	60680	0,2
4	0401	ALEKSANDROWSKI	133	47463	0,3
5	0418	WŁOCŁAWSKI	473	147232	0,3
6	0464	M. WŁOCŁAWEK	31	8432	0,4
7	0462	M. GRUDZIĄDZ	26	5776	0,5
8	0461	M. BYDGOSZCZ	94	17596	0,5
9	0415	TORUŃSKI	678	122726	0,6
10	0405	GOLUBSKO-DOBRZYŃSKI	409	61149	0,7
11	0463	M. TORUŃ	82	11572	0,7
12	0414	ŚWIECKI	1094	147005	0,7
13	0403	BYDGOSKI	1079	139102	0,8
14	0410	NAKIELSKI	944	111789	0,8
15	0416	TUCHOLSKI	1091	107508	1,0
16	0402	BRODNICKI	1143	103984	1,1
17	0404	CHEŁMIŃSKI	725	52587	1,4
18	0413	SĘPOLEŃSKI	1104	78963	1,4
19	0419	ŻNIŃSKI	1758	98142	1,8
20	0417	WĄBRZESKI	963	49917	1,9
21	0407	INOWROCŁAWSKI	2368	122429	1,9
22	0406	GRUDZIĄDZKI	1438	72478	2,0
23	0409	MOGILEŃSKI	1389	67243	2,1



Procentowa zmiana udziału gruntów stanowiących
własność **KOŚCIOŁÓW I ZW. WYZNANIOWYCH** w ogólnej powierzchni powiatu
SPADEK/WZROST W STOSUNKU DO STANU Z DNIA 01.01.2019 r.






	- 0,8 %	-	- 0,1 % [2]
	0,0 %	-	0,9 % [19]
	1,0 %	-	2,2 % [2]



Tabela nr 5.1: Spadek/wzrost udziału gruntów stanowiących własność
KOŚCIOŁÓW I ZW. WYZNANIOWYCH w stosunku do stanu na dzień 01.01.2019 r.

Lp.	TERYT	NAZWA POWIATU	POWIERZCHNIA WŁASNOŚCI KOŚCIOŁÓW I ZW. WYZNANIOWYCH		WZROST SPADEK	%
			2020	2019		
1	0408	LIPNOWSKI	125	126	-1	-0,8
2	0410	NAKIELSKI	944	945	-1	-0,1
3	0461	M. BYDGOSZCZ	94	94	0	0,0
4	0415	TORUŃSKI	678	678	0	0,0
5	0409	MOGILEŃSKI	1389	1389	0	0,0
6	0402	BRODNICKI	1143	1143	0	0,0
7	0411	RADZIEJOWSKI	143	143	0	0,0
8	0419	ŻNIŃSKI	1758	1758	0	0,0
9	0462	M. GRUDZIĄDZ	26	26	0	0,0
10	0416	TUCHOLSKI	1091	1091	0	0,0
11	0463	M. TORUŃ	82	82	0	0,0
12	0405	GOLUBSKO-DOBRZYŃSKI	409	409	0	0,0
13	0401	ALEKSANDROWSKI	133	133	0	0,0
14	0412	RYPIŃSKI	55	55	0	0,0
15	0464	M. WŁOCŁAWEK	31	31	0	0,0
16	0417	WĄBRZESKI	963	963	0	0,0
17	0403	BYDGOSKI	1079	1078	1	0,1
18	0404	CHEŁMIŃSKI	725	724	1	0,1
19	0413	SĘPOLEŃSKI	1106	1104	2	0,2
20	0414	ŚWIECKI	1104	1096	8	0,7
21	0407	INOWROCŁAWSKI	2368	2350	18	0,8
22	0406	GRUDZIĄDZKI	1438	1420	18	1,3
23	0418	WŁOCŁAWSKI	473	463	10	2,2



PROCENTOWY UDZIAŁ GRUNTÓW STANOWIĄCYCH WŁASNOŚĆ
POWIATÓW OGÓLNEJ POWIERZCHNI POWIATU
według stanu na dzień 01.01.2020 r.

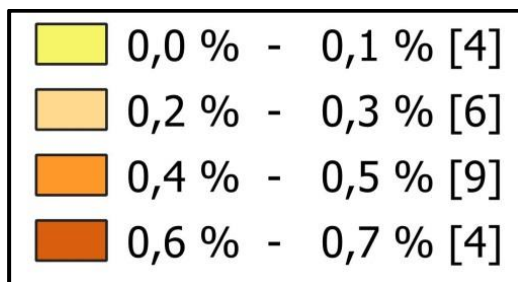


Tabela nr 6: Udział gruntów stanowiących własność **POWIATÓW** w ogólnej powierzchni powiatu wg stanu na dzień 01.01.2020r.

Lp.	TERYT	NAZWA POWIATU	POWIERZCHNIA CAŁKOWITA		%
			WŁASNOŚĆ POWIATÓW	POWIATU	
1	0463	M. TORUŃ	0	11572	0,0
2	0464	M. WŁOCŁAWEK	0	8432	0,0
3	0461	M. BYDGOSZCZ	22	17596	0,1
4	0402	BRODNICKI	148	103984	0,1
5	0419	ŻNIŃSKI	185	98142	0,2
6	0403	BYDGOSKI	283	139102	0,2
7	0415	TORUŃSKI	314	122726	0,2
8	0407	INOWROCŁAWSKI	405	122429	0,3
9	0418	WŁOCŁAWSKI	519	147232	0,3
10	0408	LIPNOWSKI	357	101616	0,3
11	0411	RADZIEJOWSKI	255	60680	0,4
12	0404	CHEŁMIŃSKI	205	52587	0,4
13	0409	MOGILEŃSKI	330	67243	0,5
14	0410	NAKIELSKI	512	111789	0,5
15	0414	ŚWIECKI	672	147005	0,5
16	0405	GOLUBSKO-DOBRZYŃSKI	301	61149	0,5
17	0416	TUCHOLSKI	538	107508	0,5
18	0413	SĘPOLEŃSKI	405	78963	0,5
19	0401	ALEKSANDROWSKI	262	47463	0,5
20	0406	GRUDZIĄDZKI	453	72478	0,6
21	0462	M. GRUDZIĄDZ	35	5776	0,6
22	0412	RYPIŃSKI	385	58657	0,7
23	0417	WĄBRZESKI	330	49917	0,7



Procentowa zmiana udziału gruntów stanowiących
własność **POWIATÓW** w ogólnej powierzchni powiatu
SPADEK/WZROST W STOSUNKU DO STANU Z DNIA 01.01.2019 r.







	- 2,3 %	-	- 0,1 %	[5]
	0,0 %	-	10,0 %	[13]
	10,1 %	-	21,0 %	[4]
	21,1 %	-	38,3 %	[1]

Tabela nr 6.1: Spadek/wzrost udziału gruntów stanowiących własność **POWIATÓW** w stosunku do stanu na dzień 01.01.2019 r.

Lp.	TERYT	NAZWA POWIATU	POWIERZCHNIA WŁASNOŚCI POWIATÓW		WZROST SPADEK	%
			2020	2019		
1	0411	RADZIEJOWSKI	255	261	-6	-2,3
2	0408	LIPNOWSKI	357	358	-1	-0,3
3	0412	RYPIŃSKI	385	386	-1	-0,2
4	0413	SĘPOLEŃSKI	405	406	-1	-0,2
5	0414	ŚWIECKI	672	673	-1	-0,1
6	0406	GRUDZIĄDZKI	453	453	0	0,0
7	0417	WĄBRZESKI	330	330	0	0,0
8	0405	GOLUBSKO-DOBRZYŃSKI	301	301	0	0,0
9	0461	M. BYDGOSZCZ	22	22	0	0,0
10	0463	M. TORUŃ	0	0	0	0,0
11	0464	M. WŁOCŁAWEK	0	0	0	0,0
12	0416	TUCHOLSKI	538	537	1	0,2
13	0418	WŁOCŁAWSKI	519	516	3	0,6
14	0401	ALEKSANDROWSKI	262	258	4	1,5
15	0462	M. GRUDZIĄDZ	35	34	1	2,9
16	0404	CHEŁMIŃSKI	205	196	9	4,6
17	0407	INOWROCŁAWSKI	405	381	24	6,3
18	0410	NAKIELSKI	512	476	36	7,6
19	0403	BYDGOSKI	283	256	27	10,5
20	0415	TORUŃSKI	314	284	30	10,6
21	0409	MOGILEŃSKI	330	289	41	14,2
22	0419	ŻNIŃSKI	185	154	31	20,1
23	0402	BRODNICKI	148	107	41	38,3



PROCENTOWY UDZIAŁ GRUNTÓW STANOWIĄCYCH WŁASNOŚĆ
WOJEWÓDZTWA OGÓLNEJ POWIERZCHNI POWIATU
według stanu na dzień 01.01.2020 r.

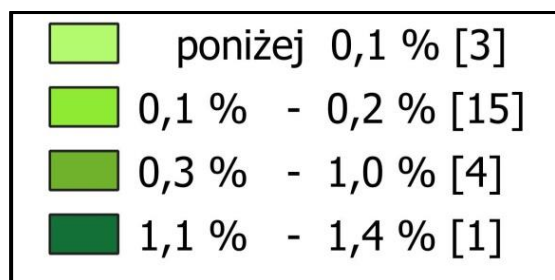


Tabela nr 7: Udział gruntów stanowiących własność **WOJEWÓDZTWA** w ogólnej powierzchni powiatu wg stanu na dzień 01.01.2020r.

Lp.	TERYT	NAZWA POWIATU	POWIERZCHNIA CAŁKOWITA		%
			WŁASNOŚĆ WOJEWÓDZTWA	POWIATU	
1	0402	BRODNICKI	47	103984	0,0
2	0462	M. GRUDZIĄDZ	2	5776	0,0
3	0412	RYPIŃSKI	7	58657	0,0
4	0405	GOLUBSKO-DOBZYŃSKI	47	61149	0,1
5	0403	BYDGOSKI	88	139102	0,1
6	0406	GRUDZIĄDZKI	68	72478	0,1
7	0408	LIPNOWSKI	62	101616	0,1
8	0415	TORUŃSKI	155	122726	0,1
9	0416	TUCHOLSKI	127	107508	0,1
10	0410	NAKIELSKI	141	111789	0,1
11	0413	SĘPOLEŃSKI	100	78963	0,1
12	0414	ŚWIECKI	222	147005	0,2
13	0404	CHEŁMIŃSKI	89	52587	0,2
14	0419	ŻNIŃSKI	157	98142	0,2
15	0418	WŁOCŁAWSKI	291	147232	0,2
16	0401	ALEKSANDROWSKI	98	47463	0,2
17	0407	INOWROCŁAWSKI	249	122429	0,2
18	0417	WĄBRZESKI	117	49917	0,2
19	0411	RADZIEJOWSKI	178	60680	0,3
20	0409	MOGILEŃSKI	179	67243	0,3
21	0464	M. WŁOCŁAWEK	34	8432	0,4
22	0463	M. TORUŃ	89	11572	0,8
23	0461	M. BYDGOSZCZ	255	17596	1,4



Procentowa zmiana udziału gruntów stanowiących
własność **WOJEWÓDZTWA** w ogólnej powierzchni powiatu
SPADEK/WZROST W STOSUNKU DO STANU Z DNIA 01.01.2019 r.




	- 18,4 %	-	- 0,1 % [5]
	0,0 %	-	10,0 % [15]
	10,1 %	-	90,0 % [3]

Tabela nr 7.1: Spadek/wzrost udziału gruntów stanowiących własność **WOJEWÓDZTWA** w stosunku do stanu na dzień 01.01.2019 r.

Lp.	TERYT	NAZWA POWIATU	POWIERZCHNIA WŁASNOŚCI WOJEWÓDZTWA		WZROST SPADEK	%
			2020	2019		
1	0408	LIPNOWSKI	62	76	-14	-18,4
2	0463	M. TORUŃ	89	94	-5	-5,3
3	0403	BYDGOSKI	88	89	-1	-1,1
4	0461	M. BYDGOSZCZ	255	257	-2	-0,8
5	0409	MOGILEŃSKI	179	180	-1	-0,6
6	0410	NAKIELSKI	141	141	0	0,0
7	0417	WĄBRZESKI	117	117	0	0,0
8	0419	ŻNIŃSKI	157	157	0	0,0
9	0462	M. GRUDZIĄDZ	2	2	0	0,0
10	0412	RYPIŃSKI	7	7	0	0,0
11	0404	CHEŁMIŃSKI	89	89	0	0,0
12	0413	SĘPOLEŃSKI	100	100	0	0,0
13	0407	INOWROCŁAWSKI	249	249	0	0,0
14	0411	RADZIEJOWSKI	178	178	0	0,0
15	0414	ŚWIECKI	222	221	1	0,4
16	0416	TUCHOLSKI	127	126	1	0,8
17	0418	WŁOCŁAWSKI	291	288	3	1,0
18	0401	ALEKSANDROWSKI	98	93	5	5,4
19	0406	GRUDZIĄDZKI	68	63	5	7,9
20	0415	TORUŃSKI	155	143	12	8,4
21	0405	GOLUBSKO-DOBRZYŃSKI	47	34	13	38,2
22	0402	BRODNICKI	47	25	22	88,0
23	0464	M. WŁOCŁAWEK	34	18	16	88,9



PROCENTOWY UDZIAŁ GRUNTÓW STANOWIĄCYCH WŁASNOŚĆ
SPÓŁEK PRAWA HANDLOWEGOW OGÓLNEJ POWIERZCHNI POWIATU
według stanu na dzień 01.01.2020 r.



0,0 %	-	1,0 %	[4]
2,0 %	-	3,0 %	[12]
4,0 %	-	7,0 %	[6]
8,0 %	-	15,0 %	[1]

Tabela nr 8: Udział gruntów stanowiących własność **SPÓŁEK PRAWA HANDLOWEGO** w ogólnej powierzchni powiatu wg stanu na dzień 01.01.2020 r.

Lp.	TERYT	NAZWA POWIATU	POWIERZCHNIA CAŁKOWITA		%
			WŁASNOŚĆ SPÓŁEK PRAWA HANDLOWEGO	POWIATU	
1	0416	TUCHOLSKI	496	107508	0,5
2	0418	WŁOCŁAWSKI	1313	147232	0,9
3	0401	ALEKSANDROWSKI	422	47463	0,9
4	0408	LIPNOWSKI	1134	101616	1
5	0412	RYPIŃSKI	907	58657	2
6	0411	RADZIEJOWSKI	1205	60680	2
7	0405	GOLUBSKO-DOBRZYŃSKI	1207	61149	2
8	0414	ŚWIECKI	3457	147005	2
9	0464	M. WŁOCŁAWEK	204	8432	2
10	0417	WĄBRZESKI	1269	49917	2
11	0402	BRODNICKI	2050	103984	2
12	0415	TORUŃSKI	3183	122726	3
13	0407	INOWROCŁAWSKI	3123	122429	3
14	0413	SĘPOLEŃSKI	2736	78962	3
15	0404	CHEŁMIŃSKI	1607	52587	3
16	0409	MOGILEŃSKI	2245	67243	3
17	0419	ŻNIŃSKI	3846	98142	4
18	0406	GRUDZIĄDZKI	2828	72478	4
19	0463	M. TORUŃ	605	11572	5
20	0403	BYDGOSKI	7163	139102	5
21	0410	NAKIELSKI	6413	111789	6
22	0461	M. BYDGOSZCZ	1235	17596	7
23	0462	M. GRUDZIĄDZ	860	5776	15



Procentowa zmiana udziału gruntów stanowiących
własność **SPÓŁEK PRAWA HANDLOWEGO** w ogólnej powierzchni powiatu
SPADEK/WZROST W STOSUNKU DO STANU Z DNIA 01.01.2019 r.



	- 35,6 %	-	- 10,0 %	[1]
	- 9,9 %	-	- 0,1 %	[11]
	0,0 %	-	0,9 %	[6]
	1,0 %	-	3,6 %	[5]



Tabela nr 8.1: Spadek/wzrost udziału gruntów stanowiących własność **SPÓŁEK PRAWA HANDLOWEGO** w stosunku do stanu na dzień 01.01.2019 r.

Lp.	TERYT	NAZWA POWIATU	POWIERZCHNIA WŁASNOŚCI SPÓŁEK PRAWA HANDLOWEGO		WZROST SPADEK	%
			2020	2019		
1	0402	BRODNICKI	2050	3184	-1134	-35,6
2	0409	MOGILEŃSKI	2245	2333	-88	-3,8
3	0411	RADZIEJOWSKI	1205	1220	-15	-1,2
4	0406	GRUDZIĄDZKI	2828	2863	-35	-1,2
5	0412	RYPIŃSKI	907	913	-6	-0,7
6	0417	WĄBRZESKI	1269	1278	-9	-0,7
7	0405	GOLUBSKO-DOBRZYŃSKI	1207	1216	-9	-0,7
8	0461	M. BYDGOSZCZ	1235	1243	-8	-0,6
9	0410	NAKIELSKI	6413	6446	-33	-0,5
10	0462	M. GRUDZIĄDZ	860	863	-3	-0,3
11	0403	BYDGOSKI	7163	7177	-14	-0,2
12	0413	SĘPOLEŃSKI	2736	2740	-4	-0,1
13	0414	ŚWIECKI	3457	3457	0	0,0
14	0416	TUCHOLSKI	496	495	1	0,2
15	0415	TORUŃSKI	3183	3178	5	0,2
16	0407	INOWROCŁAWSKI	3123	3112	11	0,4
17	0419	ŻNIŃSKI	3846	3821	25	0,6
18	0404	CHEŁMIŃSKI	1607	1597	10	0,6
19	0408	LIPNOWSKI	1134	1119	15	1,3
20	0463	M. TORUŃ	605	594	11	1,8
21	0418	WŁOCŁAWSKI	1313	1285	28	2,2
22	0401	ALEKSANDROWSKI	422	412	10	2,4
23	0464	M. WŁOCŁAWEK	204	197	7	3,6





Struktura użytkowania gruntów odzwierciedla przede wszystkim aktualny układ zagospodarowania przestrzeni województwa. Łączna powierzchnia ewidencyjna województwa kujawsko – pomorskiego według stanu na dzień 01.01.2020 r. wynosi **1794046 ha** w tym:

- miasta na prawach powiatu - **43376 ha**,
- powiaty ziemskie - **1750670 ha**.

W województwie znajduje się 19 powiatów i 4 miasta na prawach powiatu. Do największych z nich pod względem obszaru należą powiaty:

- **włocławski**,
- **świecki**,
- **bydgoski**.

W województwie kujawsko – pomorskim dużą powierzchnię zajmują grunty rolne, które wynoszą **1205525 ha**, co stanowi **67,20 %** powierzchni ogólnej. Największy odsetek **użytków rolnych** występuje w powiatach :

- radziejowskim (**86,78%**),
- chełmińskim (**83,09%**),
- aleksandrowskim (**82,52%**),
- wąbrzeskim (**82,34%**).

Powierzchnia lasów w województwie kujawsko – pomorskim wynosi **429435 ha**, co stanowi **23,94%** powierzchni ogólnej województwa. Natomiast grunty zadrzewione i zakrzewione zajmują **4534 ha**, co stanowi **0,25%** ogólnej powierzchni województwa. Łącznie lasy oraz grunty zadrzewione i zakrzewione zajmują **433969 ha**, co stanowi **24,19%** powierzchni województwa. Największy udział **gruntów leśnych** w powierzchni ogólnej występuje w powiatach :

- tucholskim (**50,18%**),
- bydgoskim (**41,89%**),
- świeckim (**37,38%**),
- toruńskim (**34,78%**).

Jedną z większych form zagospodarowania terenu stanowią grunty zabudowane i zurbanizowane, które zajmują **96638 ha**, co stanowi **5,39%** powierzchni województwa. Wśród nich największą grupę stanowią drogi - **44054 ha** (**45,59%** gruntów zabudowanych i zurbanizowanych) oraz tereny



mieszkańciami - **21885 ha (22,65%** gruntów zabudowanych i zurbanizowanych).
Inne tereny zabudowane (**8588 ha, 8,89%**), przemysłowe (**6975 ha, 7,22%**),
kolejowe (**5865 ha, 6,07%**) czy też rekreacyjno – wypoczynkowe (**3390 ha, 3,51%**)
stanowią nieco mniejszy udział.

W strukturze użytkowania ziemi możemy wyodrębnić inne grunty takie jak :

- grunty pod wodami - **48214 ha (2,69 %** powierzchni województwa),
- użytki ekologiczne - **5056 ha, (0,28 %** powierzchni województwa),
- tereny różne - **4644 ha, (0,26 %** powierzchni województwa),
- oraz nieużytki - **41739 ha, (2,33 %** powierzchni województwa).

Struktura własności w województwie kujawsko – pomorskim według stanu na
dzień 01.01.2020 r. wskazuje przewagę sektora prywatnego, do którego należy
1176816 ha (65,60 % ogólnej powierzchni województwa).

Do grup rejestrowych sektora prywatnego zaliczamy :

- grunty osób fizycznych,
- grunty spółdzielni,
- grunty kościołów i związków wyznaniowych,
- wspólnoty gruntowe
- grunty spółek prawa handlowego i innych podmiotów.

Grunty sektora publicznego obejmują **617230 ha**, czyli **34,40%** powierzchni
województwa. Zaliczamy do nich :

- grunty Skarbu Państwa, włącznie z gruntami przekazanymi w użytkowanie
wieczyste,
- grunty spółek Skarbu Państwa, przedsiębiorstw państwowych i innych
państwowych osób prawnych,
- grunty gmin i związków międzygminnych
- jednoosobowe spółki jednostek samorządu terytorialnego i inne osoby
prawne, których organami założycielskimi są organy samorządu
terytorialnego,
- grunty powiatów i województwa.

Wśród gruntów sektora publicznego dominują grunty leśne, które zajmują **385315
ha**, co stanowi **62,43%** ogółu powierzchni gruntów tego sektora, zaś



na drugim miejscu plasują się grunty rolne – **111551 ha (18,07%)** i drogi – **43165 ha (6,99%)**.

Chcemy zwrócić uwagę, że nie wszystkie zmiany występujące w strukturze użytkowania na przestrzeni ostatnich kilku lat przedstawione w opracowaniach „Analiza struktury własności i sposobu użytkowania gruntów w województwie kujawsko-pomorskim” wynikają z faktycznych zmian w tej strukturze. Są one także wynikiem poprawiania błędów występujących w ewidencji gruntów i budynków prowadzonej przez poszczególnych starostów, jak również mogą być wynikiem np.: zmiany kategorii dróg (z gminnych na powiatowe i odwrotnie, z powiatowych na wojewódzkie i odwrotnie, z wojewódzkich na krajowe i odwrotnie itp.), zmiana we własności wód płynących w znaczącej części wynika ze zmiany przepisów po wejściu w życie ustawy „Prawo wodne” (wody płynące stanowią własność Skarbu Państwa).

Należy zwrócić również uwagę na powtarzającą się we wszystkich dotychczasowych opracowaniach różnicę pomiędzy powierzchnią geodezyjną województwa (jak i poszczególnych powiatów) i jego powierzchnią ewidencyjną. Różnica ta przekracza 3000 ha – tyle powierzchni brakuje w ewidencji gruntów w porównaniu z powierzchnią geodezyjną. Dla porównania, różnica ta odpowiada powierzchni miasta Inowrocławia (3042 ha). Świadczy to o nie najwyższej dokładności danych dotyczących powierzchni, gromadzonych w ewidencji gruntów i budynków – znacząca część powierzchni działek pochodzi nadal z początku lat 60-tych – z okresu zakładania ewidencji gruntów w Polsce.

**Udział grup rejestrowych w powierzchni województwa kujawsko-pomorskiego według stanu na dzień 01.01.2018 r., 01.01.2019 r. oraz 01.01.2020 r.**

Nr Grupy	Nazwa Grupy Rejestrowej	Powierzchnia [ha]		
		01.01.20	01.01.19	01.01.18
1	Skarb Państwa, jeżeli nie występuje w zbiegu z użytkownikami wieczystymi	536375	536252	534263
2	Skarb Państwa, jeżeli występuje w zbiegu z użytkownikami wieczystymi	16577	16664	16978
3	Jednoosobowe spółki Skarbu Państwa, przedsiębiorstwa państwowe i inne państwowe osoby prawne	2261	2320	3069
4	Gminy i związki międzygminne, jeżeli nie występują w zbiegu z użytkownikami wieczystymi	48021	47793	47380
5	Gminy i związki międzygminne, jeżeli występują w zbiegu z użytkownikami wieczystymi	3927	4359	4624
6	Jednoosobowe spółki jednostek samorządu terytorialnego i inne osoby prawne, których organami założycielskimi są organy samorządu terytorialnego	351	346	354
7	Osoby fizyczne	1098396	1097258	1097164
8	Spółdzielnie	11056	11058	11204
9	Kościoty i związki wyznaniowe	17345	17301	17277
10	Wspólnoty gruntowe	511	512	517
11	Powiaty i związki powiatów, jeżeli nie występują w zbiegu z użytkownikami wieczystymi	6909	6669	6433
12	Powiaty i związki powiatów, jeżeli występują w zbiegu z użytkownikami wieczystymi	7	9	16



Nr Grupy	Nazwa Grupy Rejestrowej	Powierzchnia [ha]		
13	Województwa, jeżeli nie występują w zbiegu z użytkownikami wieczystymi	2733	2678	2261
14	Województwa, jeżeli występują w zbiegu z użytkownikami wieczystymi	69	69	71
15	Spółki prawa handlowego i inne podmioty ewidencyjne niewymienione w pkt. 1-14	49508	50743	52416