



*Analiza struktury własności
i
sposobu użytkowania
gruntów*

*w województwie kujawsko-pomorskim
według stanu na dzień 01.01.2022 r.*

2022



Spis treści

Rozdział I WPROWADZENIE	6
Wstęp	7
Rozdział II INFORMACJE OGÓLNE	10
Mapa administracyjna województwa kujawsko-pomorskiego	11
Zestawienie powierzchni powiatów województwa kujawsko-pomorskiego (według stanu na dzień 01.01.2022 r.)	12
Zestawienie powierzchni miast na prawach powiatów województwa kujawsko-pomorskiego (według stanu na dzień 01.01.2021 r.)	12
Rozdział III STRUKTURA ZMIAN WŁASNOŚCI GRUNTÓW	13
Udział grup rejestrowych w powierzchni województwa kujawsko-pomorskiego według stanu na dzień 1 stycznia 2022 r.	14
Procentowy udział grup rejestrowych w powierzchni województwa kujawsko-pomorskiego według stanu na dzień 1 stycznia 2022 r.	17
Struktura UŻYTKÓW GRUNTOWYCH w województwie kujawsko-pomorskim według stanu na dzień 01.01.2021 r.	18
Struktura UŻYTKÓW GRUNTOWYCH w województwie kujawsko-pomorskim według stanu na dzień 01.01.2022 r.	19
Struktura ZMIAN UŻYTKÓW GRUNTOWYCH W WOJEWÓDZTWIE KUJAWSKO-POMORSKIM według stanu na dzień 01.01.2021 r. i 01.01.2022 r.	20
STRUKTURA UŻYTKÓW GRUNTOWYCH STANOWIĄCYCH WŁASNOŚĆ SKARBU PAŃSTWA według stanu na dzień 01.01.2021 r.	21
STRUKTURA UŻYTKÓW GRUNTOWYCH STANOWIĄCYCH WŁASNOŚĆ SKARBU PAŃSTWA według stanu na dzień 01.01.2022 r.	22
STRUKTURA ZMIAN UŻYTKÓW GRUNTOWYCH STANOWIĄCYCH WŁASNOŚĆ SKARBU PAŃSTWA W WOJEWÓDZTWIE KUJAWSKO-POMORSKIM według stanu na dzień 01.01.2021 r. i 01.01.2022 r.	23
STRUKTURA UŻYTKÓW GRUNTOWYCH STANOWIĄCYCH WŁASNOŚĆ GMIN według stanu na dzień 01.01.2021 r.	24
STRUKTURA UŻYTKÓW GRUNTOWYCH STANOWIĄCYCH WŁASNOŚĆ GMIN według stanu na dzień 01.01.2022 r. STRUKTURA ZMIAN UŻYTKÓW GRUNTOWYCH STANOWIĄCYCH WŁASNOŚĆ GMIN W WOJEWÓDZTWIE KUJAWSKO-POMORSKIM według stanu na dzień 01.01.2021 r. i 01.01.2022 r.	25
STRUKTURA UŻYTKÓW GRUNTOWYCH STANOWIĄCYCH WŁASNOŚĆ OSÓB FIZYCZNYCH według stanu na dzień 01.01.2021 r.	27
STRUKTURA UŻYTKÓW GRUNTOWYCH STANOWIĄCYCH WŁASNOŚĆ OSÓB FIZYCZNYCH według stanu na dzień 01.01.2022 r.	28
STRUKTURA ZMIAN UŻYTKÓW GRUNTOWYCH STANOWIĄCYCH WŁASNOŚĆ OSÓB FIZYCZNYCH W WOJEWÓDZTWIE KUJAWSKO-POMORSKIM według stanu na dzień 01.01.2021 r. i 01.01.2022 r.	29



STRUKTURA UŻYTKÓW GRUNTOWYCH STANOWIĄCYCH WŁASNOŚĆ SPÓŁDZIELNI według stanu na dzień 01.01.2021 r.....	30
STRUKTURA UŻYTKÓW GRUNTOWYCH STANOWIĄCYCH WŁASNOŚĆ SPÓŁDZIELNI według stanu na dzień 01.01.2022 r.....	31
STRUKTURA ZMIAN UŻYTKÓW GRUNTOWYCH STANOWIĄCYCH WŁASNOŚĆ SPÓŁDZIELNI W WOJEWÓDZTWIE KUJAWSKO-POMORSKIM według stanu na dzień 01.01.2021 r. i 01.01.2022 r.	32
STRUKTURA UŻYTKÓW GRUNTOWYCH STANOWIĄCYCH WŁASNOŚĆ KOŚCIOŁÓW I ZWIĄZKÓW WYZNANIOWYCH według stanu na dzień 01.01.2021r.....	33
STRUKTURA UŻYTKÓW GRUNTOWYCH STANOWIĄCYCH WŁASNOŚĆ KOŚCIOŁÓW I ZWIĄZKÓW WYZNANIOWYCH według stanu na dzień 01.01.2022 r.....	34
STRUKTURA ZMIAN UŻYTKÓW GRUNTOWYCH STANOWIĄCYCH WŁASNOŚĆ KOŚCIOŁÓW I ZWIĄZKÓW WYZNANIOWYCH W WOJEWÓDZTWIE KUJAWSKO-POMORSKIM według stanu na dzień 01.01.2021 r. i 01.01.2022 r.	35
STRUKTURA UŻYTKÓW GRUNTOWYCH STANOWIĄCYCH WŁASNOŚĆ WSPÓLNOT GRUNTOWYCH według stanu na dzień 01.01.2021 r.....	36
STRUKTURA UŻYTKÓW GRUNTOWYCH STANOWIĄCYCH WŁASNOŚĆ WSPÓLNOT GRUNTOWYCH według stanu na dzień 01.01.2022 r.....	37
STRUKTURA ZMIAN UŻYTKÓW GRUNTOWYCH STANOWIĄCYCH WŁASNOŚĆ WSPÓLNOT GRUNTOWYCH W WOJEWÓDZTWIE KUJAWSKO-POMORSKIM według stanu na dzień 01.01.2019 r. i 01.01.2020 r.....	38
STRUKTURA UŻYTKÓW GRUNTOWYCH STANOWIĄCYCH WŁASNOŚĆ POWIATÓW według stanu na dzień 01.01.2021 r.....	39
STRUKTURA UŻYTKÓW GRUNTOWYCH STANOWIĄCYCH WŁASNOŚĆ POWIATÓW według stanu na dzień 01.01.2022 r.....	40
STRUKTURA ZMIAN UŻYTKÓW GRUNTOWYCH STANOWIĄCYCH WŁASNOŚĆ POWIATÓW W WOJEWÓDZTWIE KUJAWSKO-POMORSKIM według stanu na dzień 01.01.2021 r. i 01.01.2022 r.	41
STRUKTURA UŻYTKÓW GRUNTOWYCH STANOWIĄCYCH WŁASNOŚĆ WOJEWÓDZTWA według stanu na dzień 01.01.2021 r.....	42
STRUKTURA UŻYTKÓW GRUNTOWYCH STANOWIĄCYCH WŁASNOŚĆ WOJEWÓDZTWA według stanu na dzień 01.01.2022 r.....	43
STRUKTURA ZMIAN UŻYTKÓW GRUNTOWYCH STANOWIĄCYCH WŁASNOŚĆ WOJEWÓDZTWA W WOJEWÓDZTWIE KUJAWSKO-POMORSKIM według stanu na dzień 01.01.2021 r. i 01.01.2022 r.	44
STRUKTURA UŻYTKÓW GRUNTOWYCH STANOWIĄCYCH WŁASNOŚĆ SPÓŁEK PRAWA HANDLOWEGO I INNYCH PODMIOTÓW EWIDENCYJNYCH NIETYTUŁOWYCH W GRUPACH REJESTROWYCH 1-14 według stanu na dzień 01.01.2021 r.	45
STRUKTURA UŻYTKÓW GRUNTOWYCH STANOWIĄCYCH WŁASNOŚĆ SPÓŁEK PRAWA HANDLOWEGO według stanu na dzień 01.01.2022 r.	46



STRUKTURA UŻYTKÓW GRUNTOWYCH STANOWIĄCYCH WŁASNOŚĆ INNYCH PODMIOTÓW EWIDENCYJNYCH NIEWYMIENIONYCH W GRUPACH REJESTROWYCH 1-14 według stanu na dzień 01.01.2022 r.....	47
STRUKTURA ZMIAN UŻYTKÓW GRUNTOWYCH STANOWIĄCYCH WŁASNOŚĆ SPÓŁEK PRAWA HANDLOWEGO I INNYCH PODMIOTÓW EWIDENCYJNYCH NIEWYMIENIONYCH W GRUPACH REJESTROWYCH 1-14 W WOJEWÓDZTWIE KUJAWSKO-POMORSKIM według stanu na dzień 01.01.2020 r. i 01.01.2021 r.	48
PROCENTOWY UDZIAŁ GRUNTÓW STANOWIĄCYCH WŁASNOŚĆ SKARBU PAŃSTWA W OGÓLNEJ POWIERZCHNI POWIATU według stanu na dzień 01.01.2022 r.....	49
Tabela nr 1: Udział gruntów stanowiących własność SKARBU PAŃSTWA w ogólnej powierzchni powiatu wg stanu na dzień 01.01.2022 r.	50
PROCENTOWY UDZIAŁ GRUNTÓW STANOWIĄCYCH WŁASNOŚĆ SKARBU PAŃSTWA W OGÓLNEJ POWIERZCHNI POWIATU według stanu na dzień 01.01.2021 r.....	51
Tabela nr 1.1: Udział gruntów stanowiących własność SKARBU PAŃSTWA w ogólnej powierzchni powiatu wg stanu na dzień 01.01.2021 r.	52
Procentowa zmiana udziału gruntów stanowiących własność SKARBU PAŃSTWA w ogólnej powierzchni powiatu SPADEK/WZROST W STOSUNKU DO STANU Z DNIA 01.01.2021 r.....	53
Tabela nr 1.2: Spadek/wzrost udziału gruntów stanowiących własność SKARBU PAŃSTWA w stosunku do stanu na dzień 01.01.2021 r.....	54
PROCENTOWY UDZIAŁ GRUNTÓW STANOWIĄCYCH WŁASNOŚĆ GMIN W OGÓLNEJ POWIERZCHNI POWIATU według stanu na dzień 01.01.2022 r.	55
Tabela nr 2: Udział gruntów stanowiących własność GMIN w ogólnej powierzchni powiatu wg stanu na dzień 01.01.2022 r.	56
PROCENTOWY UDZIAŁ GRUNTÓW STANOWIĄCYCH WŁASNOŚĆ GMIN W OGÓLNEJ POWIERZCHNI POWIATU według stanu na dzień 01.01.2021 r.	57
Tabela nr 2.1: Udział gruntów stanowiących własność GMIN w ogólnej powierzchni powiatu wg stanu na dzień 01.01.2020 r.	58
Procentowa zmiana udziału gruntów stanowiących własność GMIN w ogólnej powierzchni powiatu SPADEK/WZROST W STOSUNKU DO STANU Z DNIA 01.01.2021 r.	59
Tabela nr 2.2: Spadek/wzrost udziału gruntów stanowiących własność GMIN w stosunku do stanu na dzień 01.01.2021 r.....	60
PROCENTOWY UDZIAŁ GRUNTÓW STANOWIĄCYCH WŁASNOŚĆ OSÓB FIZYCZNYCH W OGÓLNEJ POWIERZCHNI POWIATU według stanu na dzień 01.01.2022 r.....	61
Tabela nr 3: Udział gruntów stanowiących własność OSÓB FIZYCZNYCH w ogólnej powierzchni powiatu wg stanu na dzień 01.01.2022 r.	62
PROCENTOWY UDZIAŁ GRUNTÓW STANOWIĄCYCH WŁASNOŚĆ OSÓB FIZYCZNYCH W OGÓLNEJ POWIERZCHNI POWIATU według stanu na dzień 01.01.2021 r.....	63
Tabela nr 3.1: Udział gruntów stanowiących własność OSÓB FIZYCZNYCH w ogólnej powierzchni powiatu wg stanu na dzień 01.01.2021 r.	64



Procentowa zmiana udziału gruntów stanowiących własność OSÓB FIZYCZNYCH w ogólnej powierzchni powiatu SPADEK/WZROST W STOSUNKU DO STANU Z DNIA 01.01.2021 r.....	65
Tabela nr 3.2: Spadek/wzrost udziału gruntów stanowiących własność OSÓB FIZYCZNYCH w stosunku do stanu na dzień 01.01.2021 r.....	66
PROCENTOWY UDZIAŁ GRUNTÓW STANOWIĄCYCH WŁASNOŚĆ SPÓŁDZIELNI W OGÓLNEJ POWIERZCHNI POWIATU według stanu na dzień 01.01.2022 r.....	67
Tabela nr 4: Udział gruntów stanowiących własność SPÓŁDZIELNI w ogólnej powierzchni powiatu wg stanu na dzień 01.01.2022 r.	68
PROCENTOWY UDZIAŁ GRUNTÓW STANOWIĄCYCH WŁASNOŚĆ SPÓŁDZIELNI W OGÓLNEJ POWIERZCHNI POWIATU według stanu na dzień 01.01.2021 r.....	69
Tabela nr 4.1: Udział gruntów stanowiących własność SPÓŁDZIELNI w ogólnej powierzchni powiatu wg stanu na dzień 01.01.2021 r.	70
Procentowa zmiana udziału gruntów stanowiących własność SPÓŁDZIELNI w ogólnej powierzchni powiatu SPADEK/WZROST W STOSUNKU DO STANU Z DNIA 01.01.2021 r.....	71
Tabela nr 4.2: Spadek/wzrost udziału gruntów stanowiących własność SPÓŁDZIELNI w stosunku do stanu na dzień 01.01.2021 r.....	72
PROCENTOWY UDZIAŁ GRUNTÓW STANOWIĄCYCH WŁASNOŚĆ KOŚCIOŁÓW I ZWIĄZKÓW WYZNANIOWYCH W OGÓLNEJ POWIERZCHNI POWIATU według stanu na dzień 01.01.2022 r.	73
Tabela nr 5: Udział gruntów stanowiących własność KOŚCIOŁÓW I ZW. WYZNANIOWYCH w ogólnej powierzchni powiatu wg stanu na dzień 01.01.2022 r.	74
PROCENTOWY UDZIAŁ GRUNTÓW STANOWIĄCYCH WŁASNOŚĆ KOŚCIOŁÓW I ZWIĄZKÓW WYZNANIOWYCH W OGÓLNEJ POWIERZCHNI POWIATU według stanu na dzień 01.01.2021 r.	75
Tabela nr 5.1: Udział gruntów stanowiących własność KOŚCIOŁÓW I ZW. WYZNANIOWYCH w ogólnej powierzchni powiatu wg stanu na dzień 01.01.2021 r.	76
Procentowa zmiana udziału gruntów stanowiących własność KOŚCIOŁÓW I ZW. WYZNANIOWYCH w ogólnej powierzchni powiatu SPADEK/WZROST W STOSUNKU DO STANU Z DNIA 01.01.2021 r.....	77
Tabela nr 5.2: Spadek/wzrost udziału gruntów stanowiących własność KOŚCIOŁÓW I ZW. WYZNANIOWYCH w stosunku do stanu na dzień 01.01.2021 r.....	78
PROCENTOWY UDZIAŁ GRUNTÓW STANOWIĄCYCH WŁASNOŚĆ POWIATÓW W OGÓLNEJ POWIERZCHNI POWIATU według stanu na dzień 01.01.2022 r.	79
Tabela nr 6: Udział gruntów stanowiących własność POWIATÓW w ogólnej powierzchni powiatu wg stanu na dzień 01.01.2022 r.	80
PROCENTOWY UDZIAŁ GRUNTÓW STANOWIĄCYCH WŁASNOŚĆ POWIATÓW W OGÓLNEJ POWIERZCHNI POWIATU według stanu na dzień 01.01.2021 r.	81
Tabela nr 6.1: Udział gruntów stanowiących własność POWIATÓW w ogólnej powierzchni powiatu wg stanu na dzień 01.01.2021 r.	82



Procentowa zmiana udziału gruntów stanowiących własność POWIATÓW w ogólnej powierzchni powiatu SPADEK/WZROST W STOSUNKU DO STANU Z DNIA 01.01.2021 r.	83
Tabela nr 6.2: Spadek/wzrost udziału gruntów stanowiących własność POWIATÓW w stosunku do stanu na dzień 01.01.2021r.	84
PROCENTOWY UDZIAŁ GRUNTÓW STANOWIĄCYCH WŁASNOŚĆ WOJEWÓDZTWA W OGÓLNEJ POWIERZCHNI POWIATU według stanu na dzień 01.01.2022 r.	85
Tabela nr 7: Udział gruntów stanowiących własność WOJEWÓDZTWA w ogólnej powierzchni powiatu wg stanu na dzień 01.01.2022 r.	86
PROCENTOWY UDZIAŁ GRUNTÓW STANOWIĄCYCH WŁASNOŚĆ WOJEWÓDZTWA W OGÓLNEJ POWIERZCHNI POWIATU według stanu na dzień 01.01.2021 r.	87
Tabela nr 7.1: Udział gruntów stanowiących własność WOJEWÓDZTWA w ogólnej powierzchni powiatu wg stanu na dzień 01.01.2021 r.	88
Procentowa zmiana udziału gruntów stanowiących własność WOJEWÓDZTWA w ogólnej powierzchni powiatu SPADEK/WZROST W STOSUNKU DO STANU Z DNIA 01.01.2021 r.	89
Tabela nr 7.2: Spadek/wzrost udziału gruntów stanowiących własność WOJEWÓDZTWA w stosunku do stanu na dzień 01.01.2021 r.	90
PROCENTOWY UDZIAŁ GRUNTÓW STANOWIĄCYCH WŁASNOŚĆ SPÓŁEK PRAWA HANDLOWEGO W OGÓLNEJ POWIERZCHNI POWIATU według stanu na dzień 01.01.2022 r.	91
Tabela nr 8: Udział gruntów stanowiących własność SPÓŁEK PRAWA HANDLOWEGO w ogólnej powierzchni powiatu wg stanu na dzień 01.01.2022 r.	92
PROCENTOWY UDZIAŁ GRUNTÓW STANOWIĄCYCH WŁASNOŚĆ SPÓŁEK PRAWA HANDLOWEGO W OGÓLNEJ POWIERZCHNI POWIATU według stanu na dzień 01.01.2021 r.	93
Tabela nr 8.1: Udział gruntów stanowiących własność SPÓŁEK PRAWA HANDLOWEGO w ogólnej powierzchni powiatu wg stanu na dzień 01.01.2021 r.	94
Procentowa zmiana udziału gruntów stanowiących własność SPÓŁEK PRAWA HANDLOWEGO w ogólnej powierzchni powiatu SPADEK/WZROST W STOSUNKU DO STANU Z DNIA 01.01.2021 r.	95
PROCENTOWY UDZIAŁ GRUNTÓW STANOWIĄCYCH WŁASNOŚĆ INNYCH PODMIOTÓW EWIDENCYJNYCH NIE BĘDĄCYCH W GR 1-14 W OGÓLNEJ POWIERZCHNI POWIATU według stanu na dzień 01.01.2022 r.	96
Tabela nr 9: Udział gruntów stanowiących własność INNYCH PODMIOTÓW EWIDENCYJNYCH NIE BĘDĄCYCH W GR 1-14 w ogólnej powierzchni powiatu wg stanu na dzień 01.01.2022 r.	97
Rozdział IV PODSUMOWANIE	98





Wstęp

Celem niniejszego opracowania jest przedstawienie analiz z zakresu struktury własności sposobu użytkowania gruntów województwa kujawsko – pomorskiego, obejmujące lata 2020 i 2021.

Dane zostały przedstawione w postaci map tematycznych oraz wykresów ilustrujących omawianą tematykę. Analizy mieszczą się w jednym bloku tematycznym, który obrazuje nam struktury własności i sposobu użytkowania gruntów w odniesieniu do powierzchni powiatów według stanu na dzień 1 stycznia 2021 r. i 1 stycznia 2022 r.

Opracowanie zostało sporządzone przez Biuro Geodety Województwa Departamentu Rolnictwa i Geodezji Urzędu Marszałkowskiego Województwa Kujawsko – Pomorskiego.

Mamy nadzieję, iż niniejsze opracowanie będzie przydatne wielu osobom i instytucjom zajmującym się problematyką przemian strukturalnych.

Nowe rozporządzenie Ministra Rozwoju, Pracy i Technologii w sprawie ewidencji gruntów i budynków z 2021 r. w porównaniu z dotychczas obowiązującym rozporządzeniem zmniejszyło liczbę gruntów użytków gruntowych z 7 do 5. Usunięto bowiem użytki ekologiczne, gdyż informacje na ich temat znajdują się w Centralnym Rejestrze Form Ochrony Przyrody prowadzony przez Generalną Dyрекcję Ochrony Środowiska. Natomiast tereny komunikacyjne włączono do grupy użytków gruntowych – „grunty zabudowane i zurbanizowane.”

W związku z tymi zmianami „Analiza” nie daje w 100% możliwości porównania danych tegorocznych z danymi z ubiegłego roku.



PODZIAŁ GRUP REJESTROWYCH

Na podstawie [art. 26 ust. 2](#) ustawy z dnia 17 maja 1989 r. - Prawo geodezyjne i kartograficzne (Dz. U. z 2020 r. poz. 2052 oraz z 2021 r. poz. 922 (Dz. U. z 2019 r., poz. 393 z późn. zm.) rozporządzenie z dnia 27 lipca 2021 r. Ministra Rozwoju Pracy i Technologii w sprawie ewidencji gruntów i budynków wprowadziło podział na grupy rejestrowe.

Rozporządzenie to w porównaniu z poprzednim rozporządzeniem wprowadziło zmiany w liczbie grup rejestrowych. Istniejąco dotychczas grupę rejestrową **nr 15 Spółki prawa handlowego i inne podmioty ewidencyjne nie wymienione w punktach od 1-14, rozbito na 2 nowe grupy rejestrowe:**

- nr 15 Spółki prawa handlowego

- nr 16 Inne podmioty ewidencyjne nie wymienione w punktach od 1-15

Aktualny podział grup rejestrowych właścicieli nieruchomości i władających:

- 1) grupa 1 – Skarb Państwa, jeżeli nie występuje w zbiegu z użytkownikami wieczystymi,
- 2) grupa 2 - Skarb Państwa, jeżeli występuje w zbiegu z użytkownikami wieczystymi,
- 3) grupa 3 - jednoosobowe spółki Skarbu Państwa, przedsiębiorstwa państwowe i inne państwowe osoby prawne,
- 4) grupa 4 - gminy i związki międzygminne, jeżeli nie występują w zbiegu z użytkownikami wieczystymi,
- 5) grupa 5 - gminy i związki międzygminne, jeżeli występują w zbiegu z użytkownikami wieczystymi,
- 6) grupa 6 – jednoosobowe spółki jednostek samorządu terytorialnego i inne osoby prawne, których organami założycielskimi są organy samorządu terytorialnego,
- 7) grupa 7 – osoby fizyczne,
- 8) grupa 8 – spółdzielnie,
- 9) grupa 9 – kościoły i związki wyznaniowe,
- 10) grupa 10 – wspólnoty gruntowe,
- 11) grupa 11 – powiaty i związki powiatów, jeżeli nie występują w zbiegu z użytkownikami wieczystymi,



- 12) grupa 12 - powiaty i związki powiatów, jeżeli występują w zbiegu z użytkownikami wieczystymi,
- 13) grupa 13 – województwa, jeżeli nie występują w zbiegu z użytkownikami wieczystymi,
- 14) grupa 14 - województwa, jeżeli występują w zbiegu z użytkownikami wieczystymi,
- 15) grupa 15 – spółki prawa handlowego
- 16) grupa 16 – inne podmioty ewidencyjne nie wymienione w punktach od 1 do 15.

W opracowaniu przedstawione 15 grup rejestrowych zostało zgeneralizowane do 9 następujących grup podmiotów ewidencyjnych:

- 1) Skarb Państwa – powstała ze zsumowania gruntów grup rejestrowych nr: 1, 2 i 3, tj. grunty, których właścicielem jest Skarb Państwa, niezależnie od sposobu ich władania,
- 2) Gminy – powstała ze zsumowania gruntów grup rejestrowych nr: 4, 5 i 6, tj. grunty, których właścicielem są gminy, niezależnie od sposobu ich władania,
- 3) Osoby fizyczne –
- 4) odpowiadająca grupie rejestrowej nr 7,
- 5) Spółdzielnie – odpowiadająca grupie rejestrowej nr 8,
- 6) Kościoły i związki wyznaniowe – odpowiadająca grupie rejestrowej nr 9,
- 7) Wspólnoty gruntowe – odpowiadająca grupie rejestrowej nr 10,
- 8) Powiaty – powstała ze zsumowania gruntów grup rejestrowych nr: 11 i 12, tj. grunty, których właścicielem są powiaty, niezależnie od sposobu ich władania,
- 9) Województwo – powstała ze zsumowania gruntów grup rejestrowych nr: 13 i 14, tj. grunty, których właścicielem jest województwo, niezależnie od sposobu ich władania,
- 10) Spółki prawa handlowego – odpowiadające grupie rejestrowej nr 15
- 11) Inne podmioty ewidencyjne – odpowiadająca grupie rejestrowej nr 16





Mapa administracyjna województwa kujawsko-pomorskiego





**Zestawienie powierzchni powiatów województwa kujawsko-pomorskiego
(według stanu na dzień 01.01.2022 r.)**

Lp.	Powiat/Miasto na prawach powiatu	Symbol teryt. GUS	Powierzchnia ewidencyjna [ha]	Powierzchnia geodezyjna [ha]
1	aleksandrowski	0401	47464	47462
2	brodnicki	0402	103984	103990
3	bydgoski	0403	139101	139383
4	chełmiński	0404	52589	52701
5	golubsko-dobrzyński	0405	61149	61268
6	grudziądzki	0406	72481	72879
7	inowrocławski	0407	122427	122526
8	lipnowski	0408	101616	101673
9	mogileński	0409	67247	67515
10	nakielski	0410	111789	112045
11	radziejowski	0411	60677	60722
12	rypiński	0412	58656	58671
13	sępoleński	0413	78962	79095
14	świecki	0414	147009	147421
15	toruński	0415	122730	123059
16	tucholski	0416	107510	107538
17	wąbrzeski	0417	49917	50083
18	włocławski	0418	147171	147196
19	żniński	0419	98141	98475
		Razem:	1750620	1753702

**Zestawienie powierzchni miast na prawach powiatów województwa
kujawsko-pomorskiego
(według stanu na dzień 01.01.2021 r.)**

Lp.	Powiat/Miasto na prawach powiatu	Symbol teryt. GUS	Powierzchnia ewidencyjna [ha]	Powierzchnia geodezyjna [ha]
1	m. Bydgoszcz	0461	17596	17596
2	m. Grudziądz	0462	5777	5776
3	m. Toruń	0463	11572	11572
4	m. Włocławek	0464	8509	8509
		Razem:	43454	43453



Rozdział III
STRUKTURA ZMIAN WŁASNOŚCI
GRUNTÓW

**Udział grup rejestrowych w powierzchni województwa kujawsko-pomorskiego według stanu na dzień 1 stycznia 2022 r.**

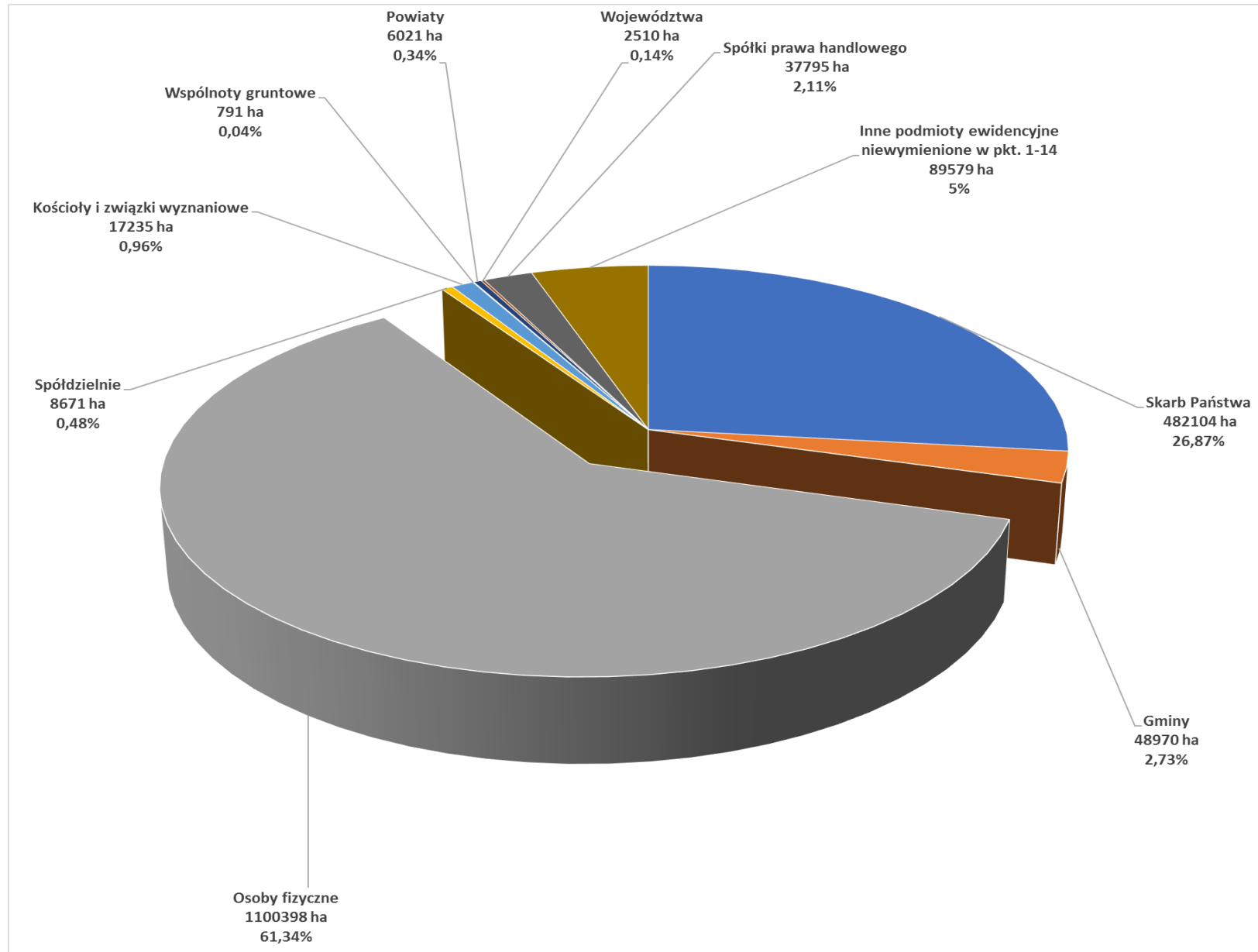
Nr Grupy	Nazwa Grupy Rejestrowej	Powierzchnia [ha]	
1	Skarb Państwa, jeżeli nie występuje w zbiegu z użytkownikami wieczystymi	461886	482104
2	Skarb Państwa, jeżeli występuje w zbiegu z użytkownikami wieczystymi	16602	
3	Jednoosobowe spółki Skarbu Państwa, przedsiębiorstwa państwowe i inne państwowe osoby prawne	3616	
4	Gminy i związki międzygminne, jeżeli nie występują w zbiegu z użytkownikami wieczystymi	44869	48970
5	Gminy i związki międzygminne, jeżeli występują w zbiegu z użytkownikami wieczystymi	3812	
6	Jednoosobowe spółki jednostek samorządu terytorialnego i inne osoby prawne, których organami założycielskimi są organy samorządu terytorialnego	289	
7	Osoby fizyczne	1100398	1100398
8	Spółdzielnie	8671	8671
9	Kościoty i związki wyznaniowe	17235	17235
10	Wspólnoty gruntowe	791	791
11	Powiaty i związki powiatów, jeżeli nie występują w zbiegu z użytkownikami wieczystymi	6015	6021
12	Powiaty i związki powiatów, jeżeli występują w zbiegu z użytkownikami wieczystymi	6	



Nr Grupy	Nazwa Grupy Rejestrowej	Powierzchnia [ha]	
13	Województwa, jeżeli nie występują w zbiegu z użytkownikami wieczystymi	2455	2510
14	Województwa, jeżeli występują w zbiegu z użytkownikami wieczystymi	55	
15	Spółki prawa handlowego	37795	37795
16	Inne podmioty ewidencyjne niewymienione w pkt. 1-14	89579	89579

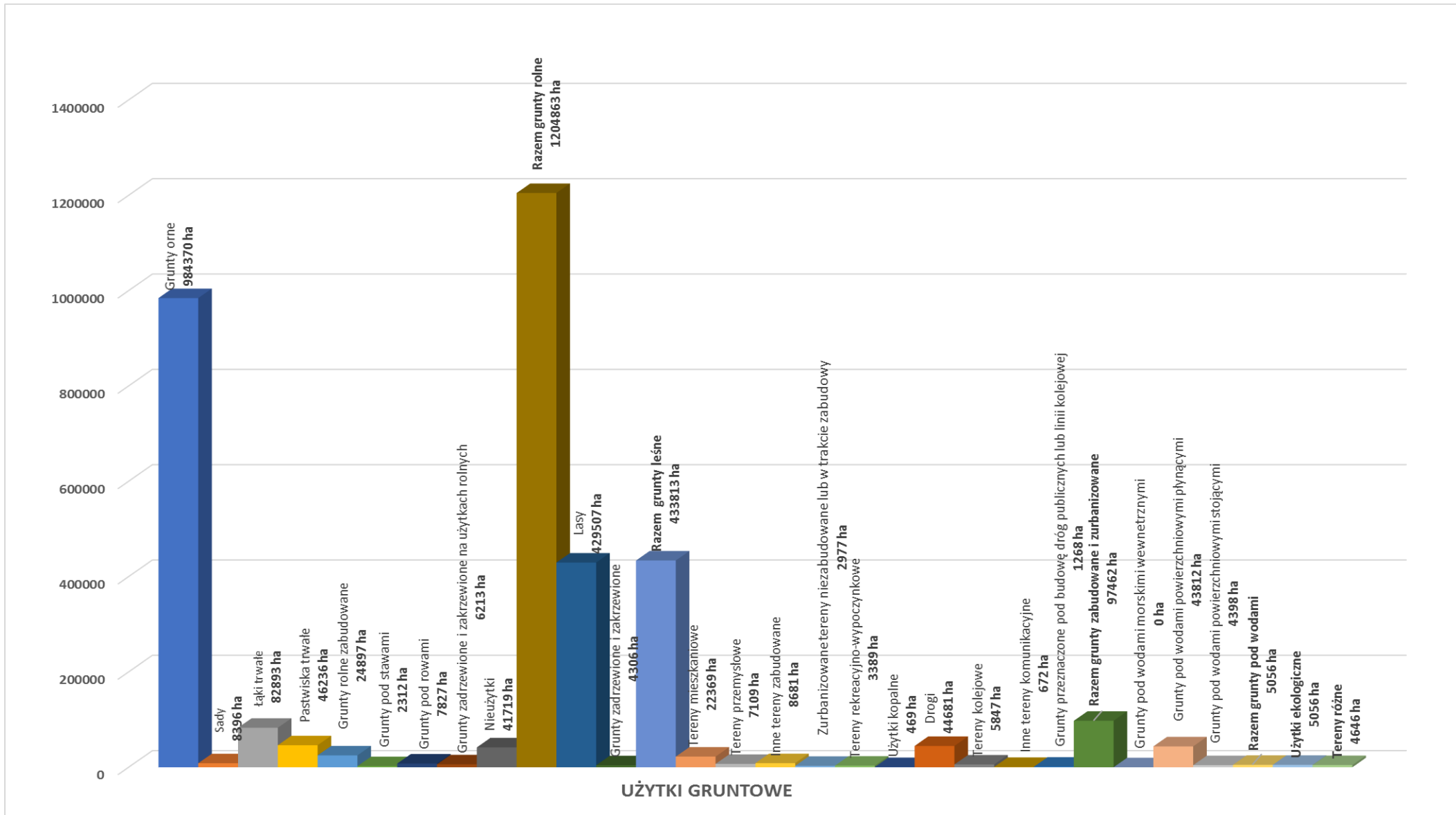


Procentowy udział grup rejestrowych w powierzchni województwa kujawsko-pomorskiego według stanu na dzień 1 stycznia 2022 r.



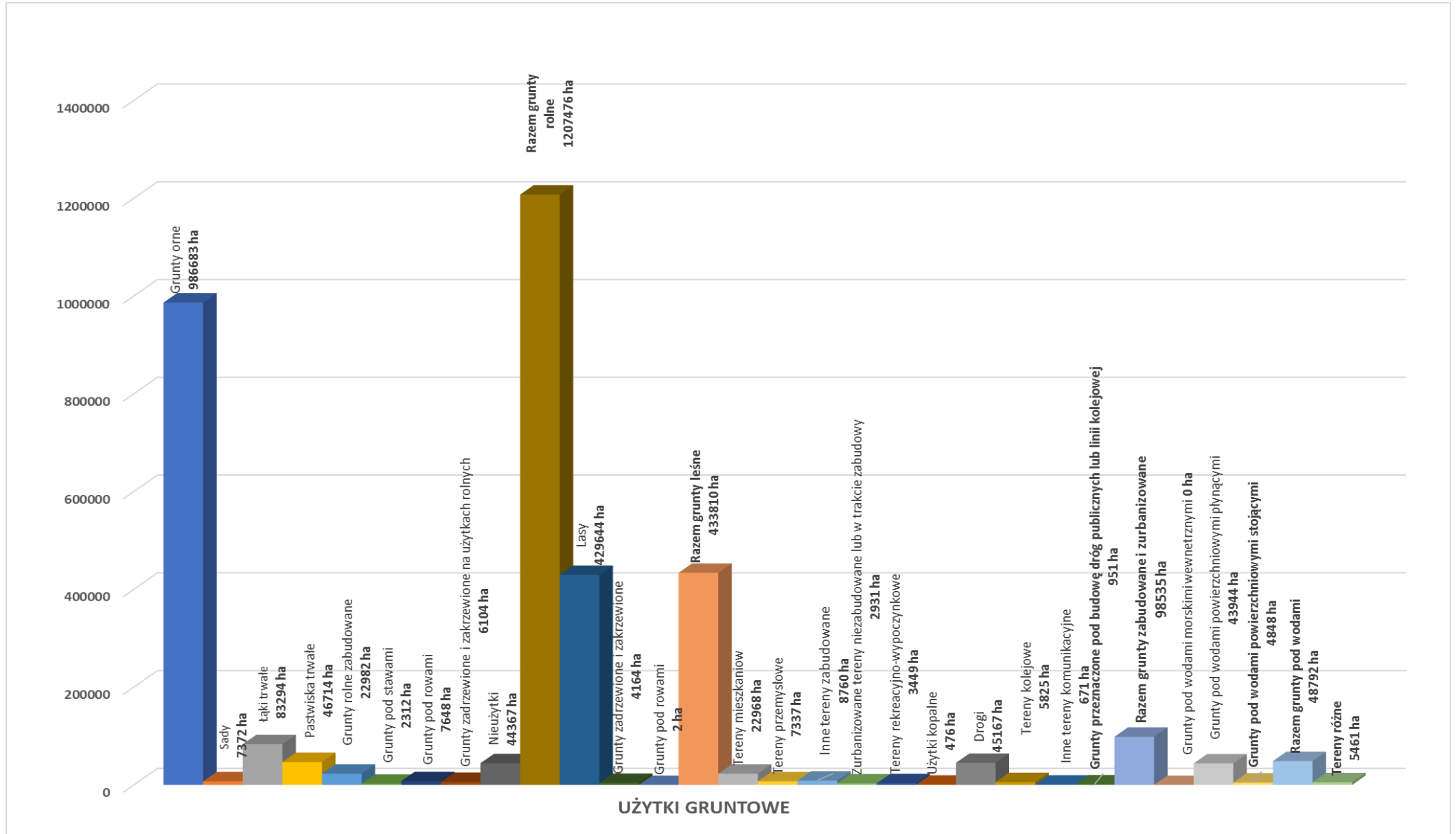


Struktura UŻYTKÓW GRUNTOWYCH w województwie kujawsko-pomorskim według stanu na dzień 01.01.2021 r.



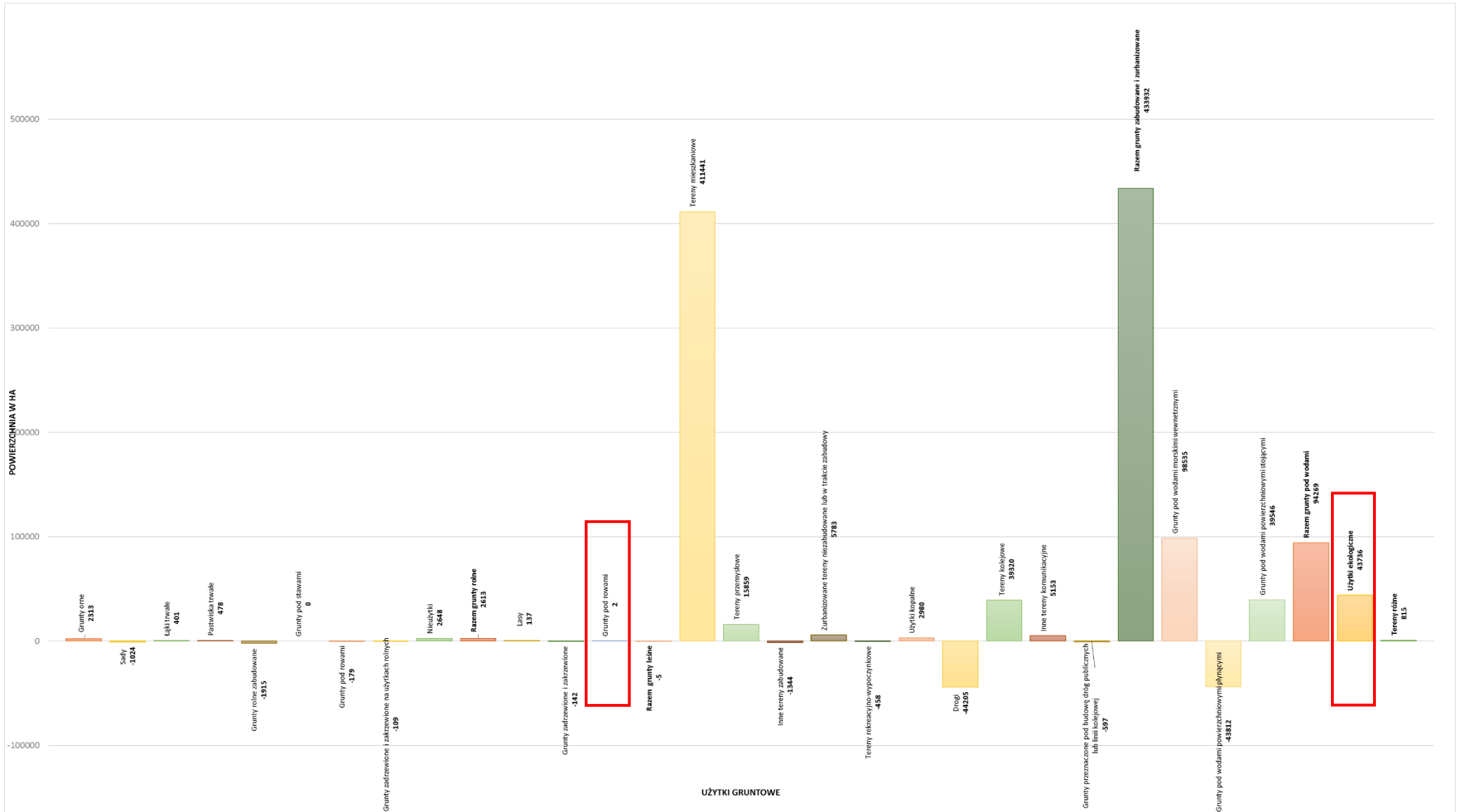


Struktura UŻYTKÓW GRUNTOWYCH w województwie kujawsko-pomorskim według stanu na dzień 01.01.2022 r.



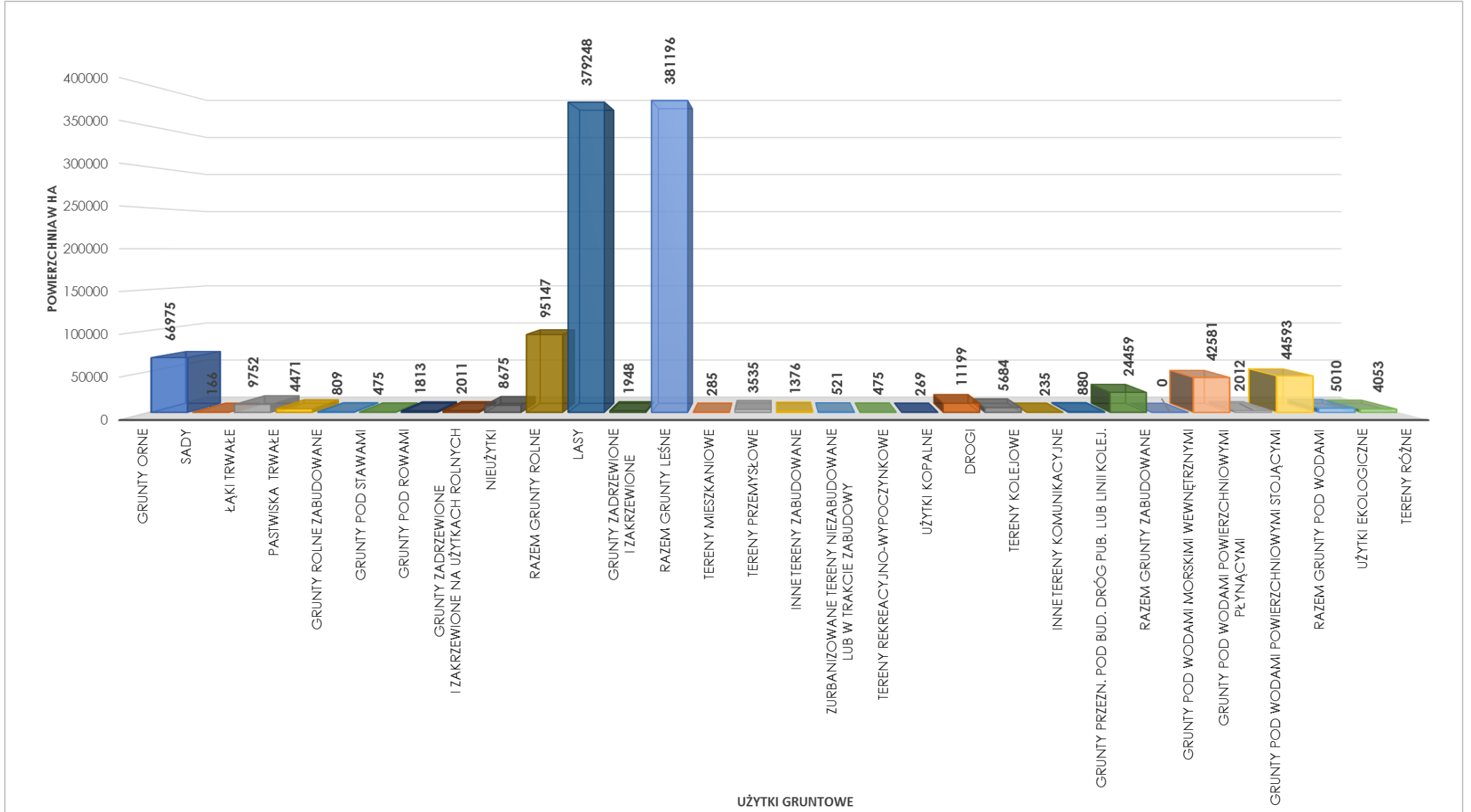


Struktura ZMIAN UŻYTKÓW GRUNTOWYCH W WOJEWÓDZTWIE KUJAWSKO-POMORSKIM według stanu na dzień 01.01.2021 r. i 01.01.2022 r.



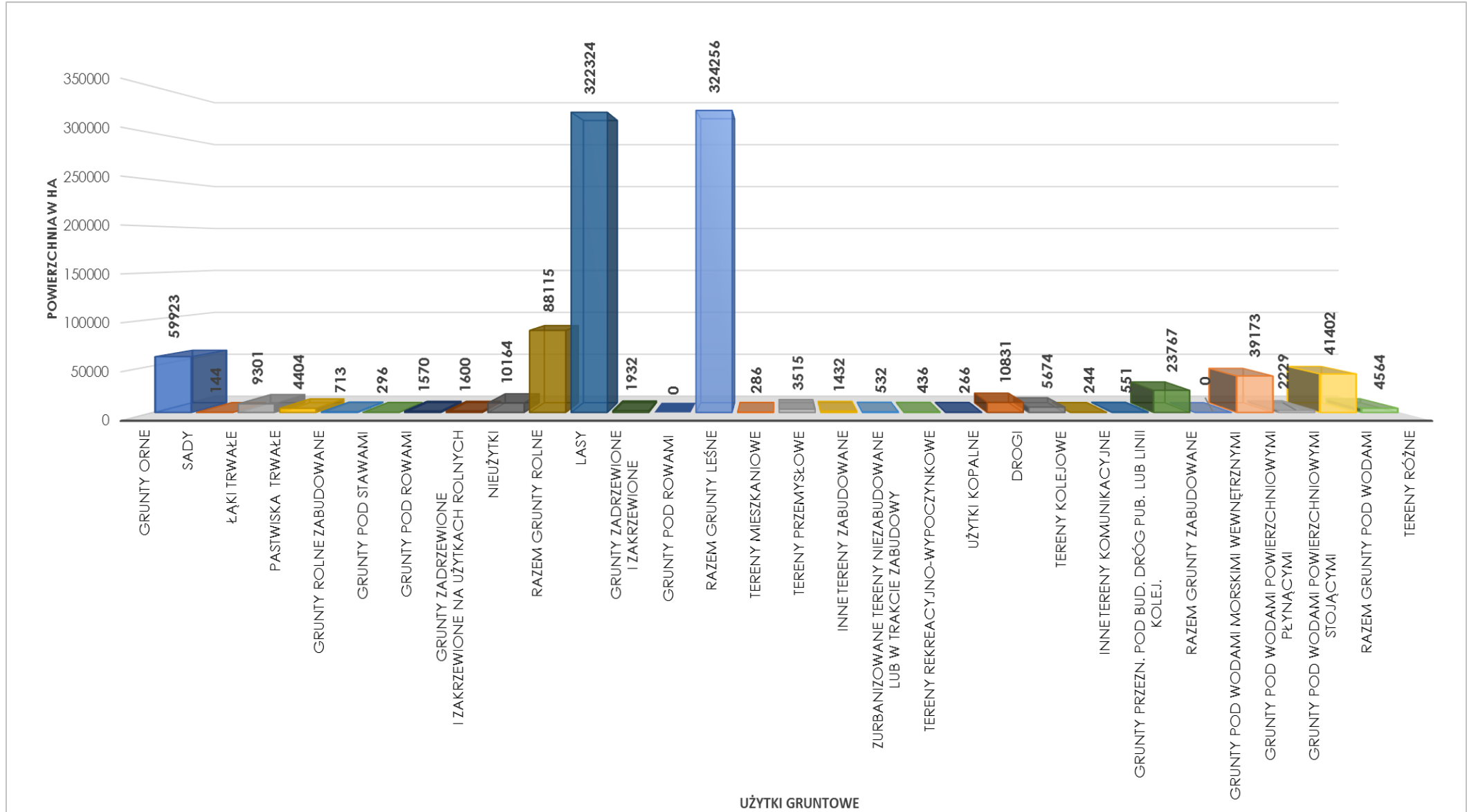


STRUKTURA UŻYTKÓW GRUNTOWYCH STANOWIĄCYCH WŁASNOŚĆ SKARBU PAŃSTWA
według stanu na dzień 01.01.2021 r.



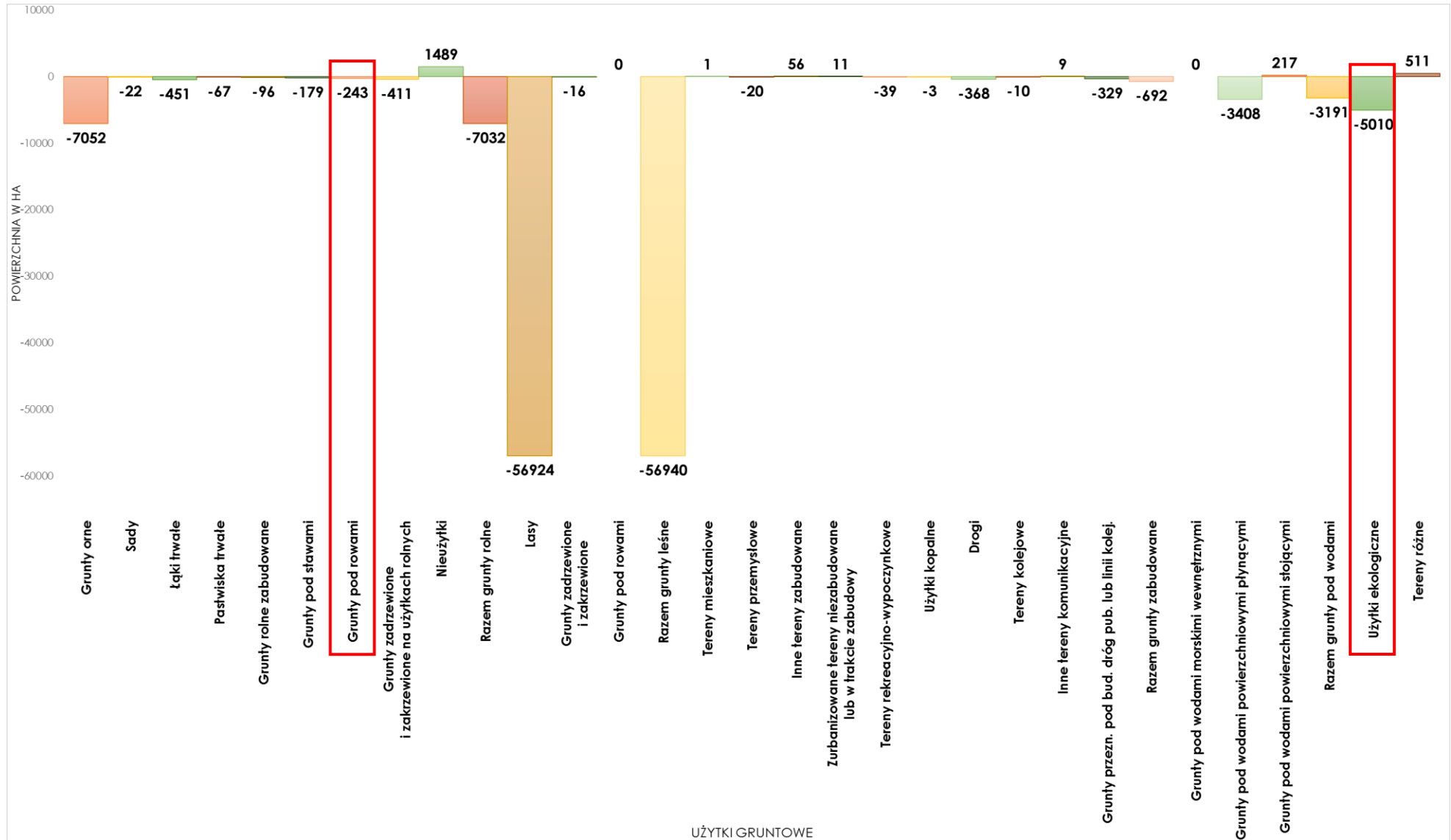


STRUKTURA UŻYTKÓW GRUNTOWYCH STANOWIĄCYCH WŁASNOŚĆ SKARBU PAŃSTWA
według stanu na dzień 01.01.2022 r



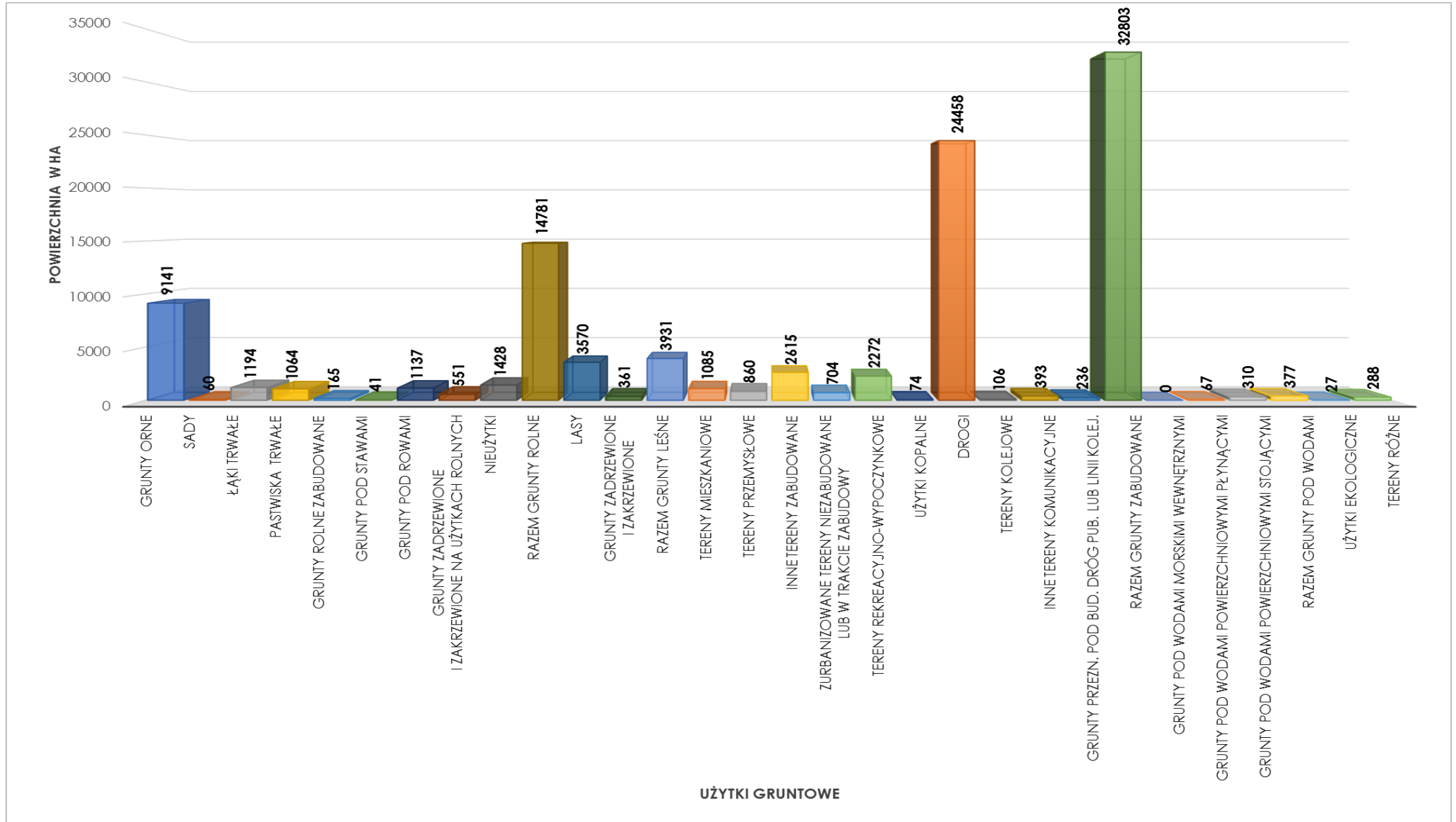


STRUKTURA ZMIAN UŻYTKÓW GRUNTOWYCH STANOWIĄCYCH WŁASNOŚĆ SKARBU PAŃSTWA
W WOJEWÓDZTWIE KUJAWSKO-POMORSKIM
według stanu na dzień 01.01.2021 r. i 01.01.2022 r.



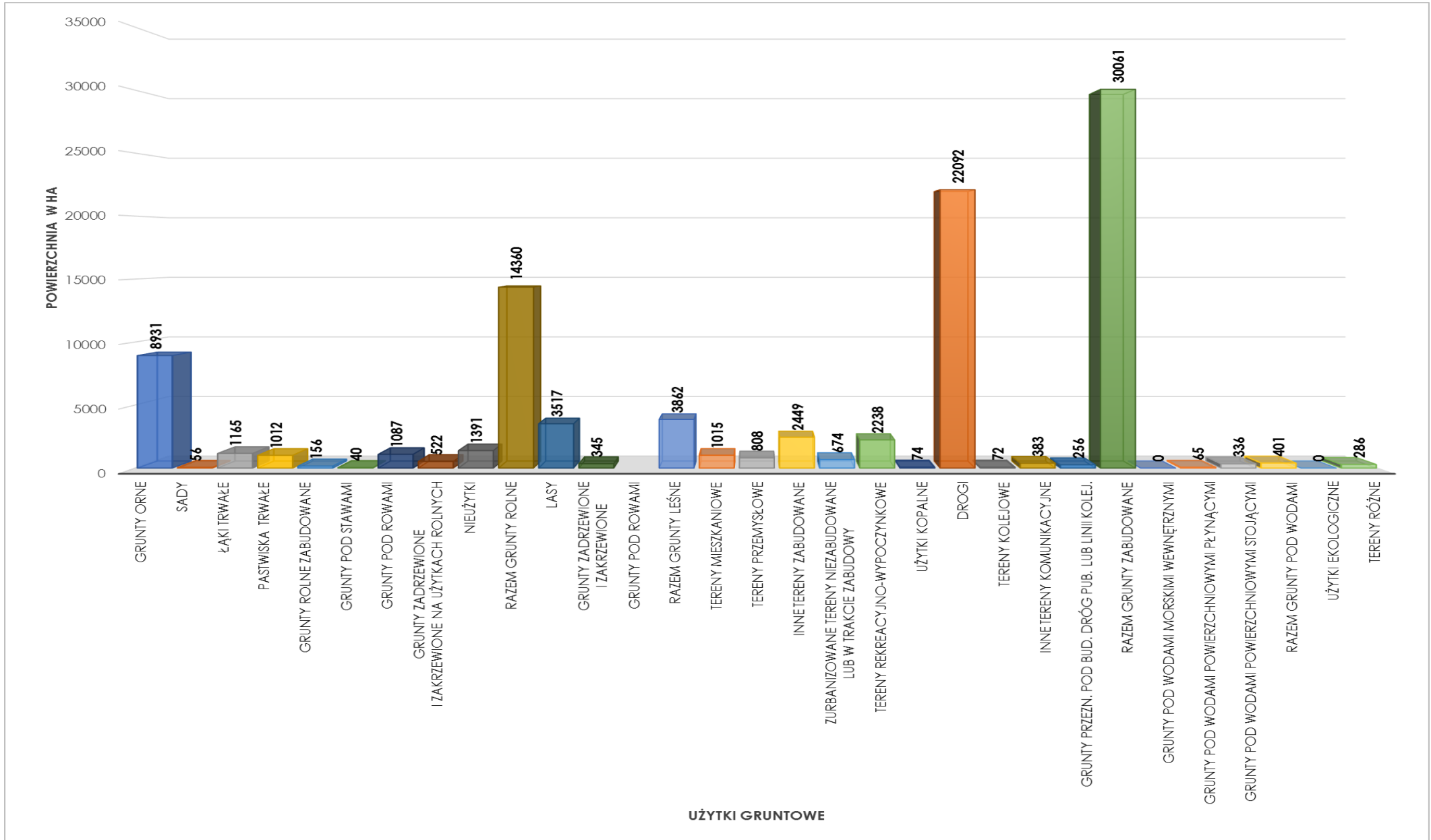


STRUKTURA UŻYTKÓW GRUNTOWYCH STANOWIĄCYCH WŁASNOŚĆ GMIN
według stanu na dzień 01.01.2021 r.



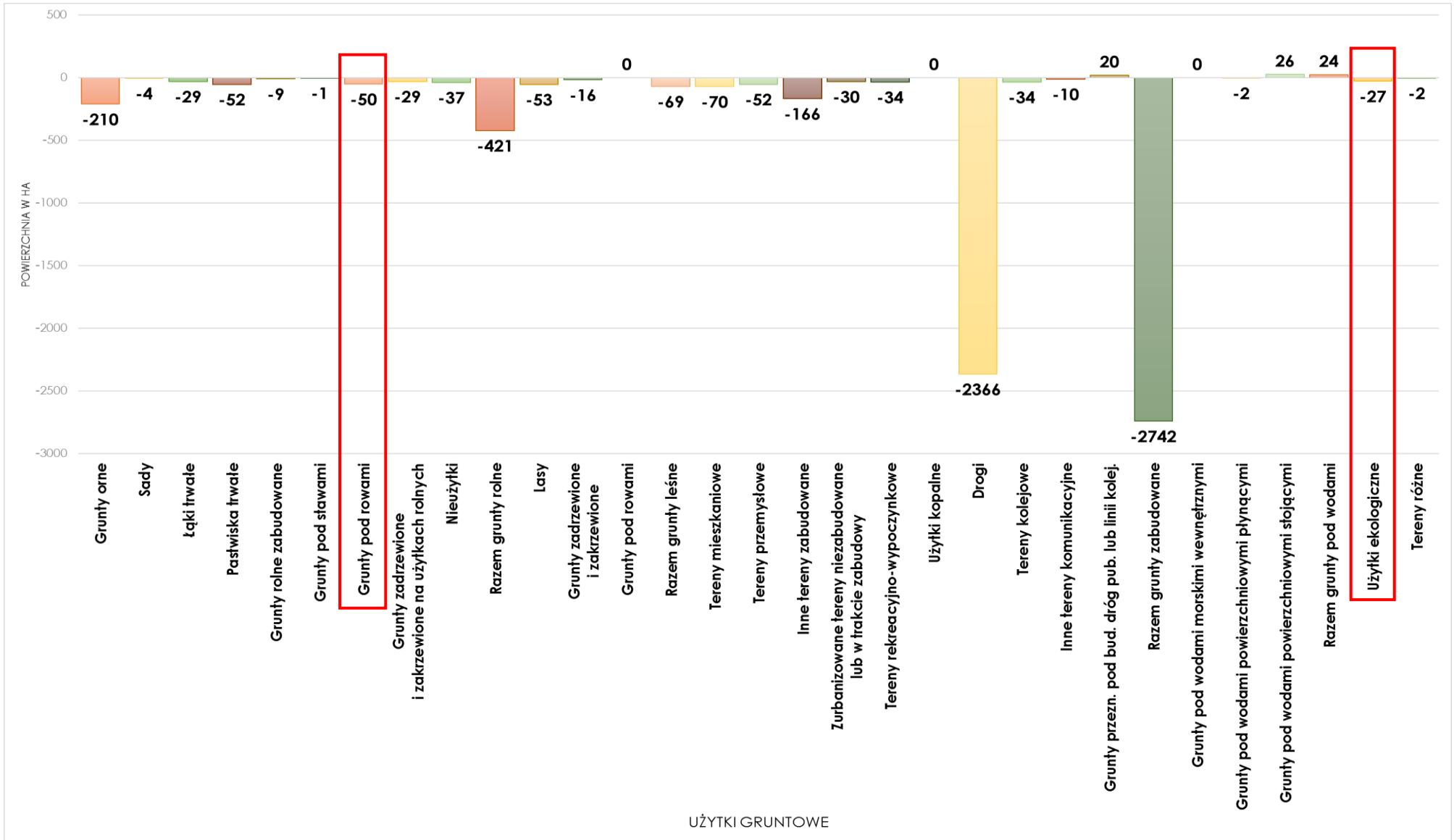


STRUKTURA UŻYTKÓW GRUNTOWYCH STANOWIĄCYCH WŁASNOŚĆ GMIN
według stanu na dzień 01.01.2022 r.



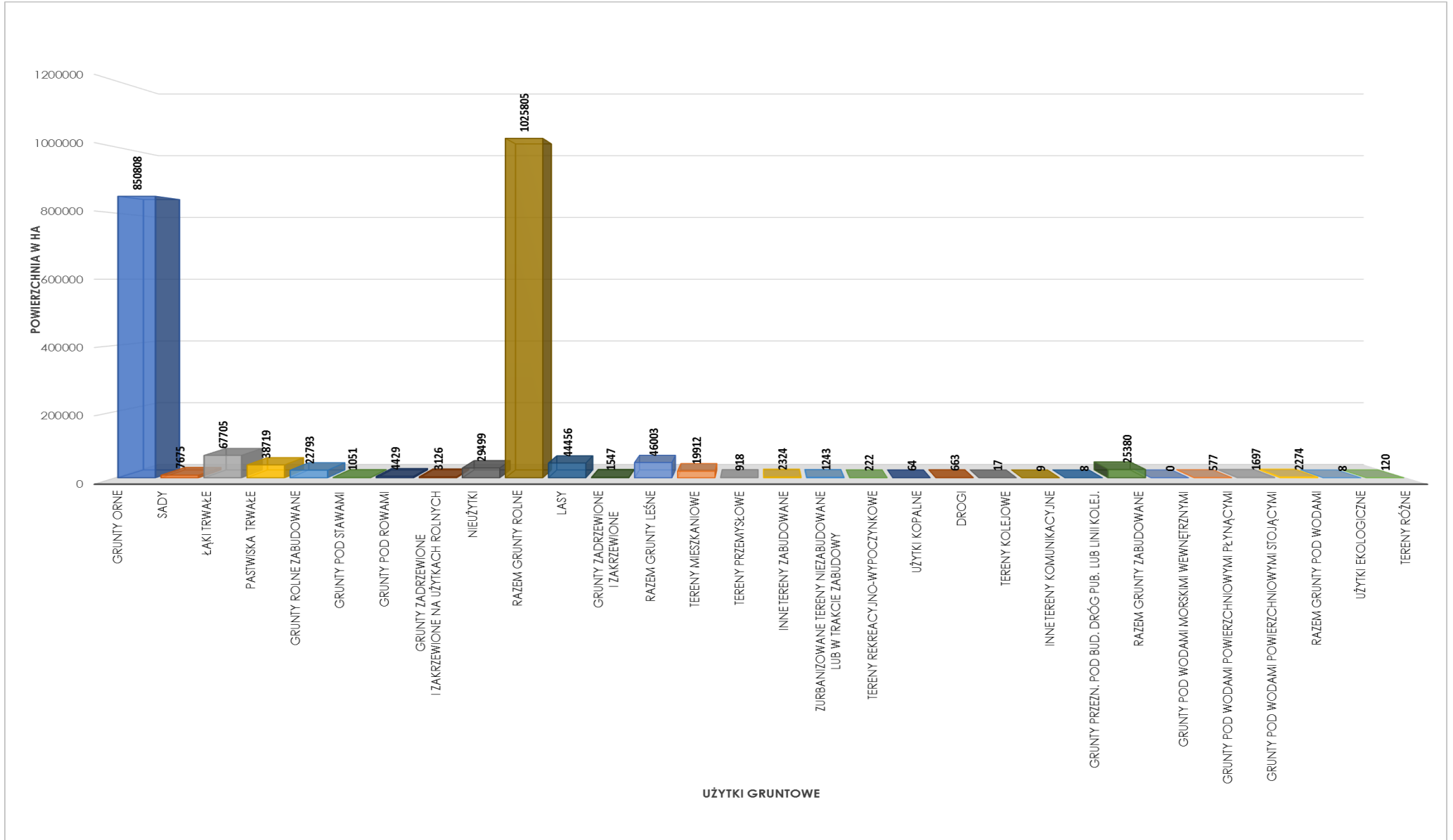


STRUKTURA ZMIAN UŻYTKÓW GRUNTOWYCH STANOWIĄCYCH WŁASNOŚĆ **GMIN**
W WOJEWÓDZTWIE KUJAWSKO-POMORSKIM
według stanu na dzień 01.01.2021 r. i 01.01.2022 r.



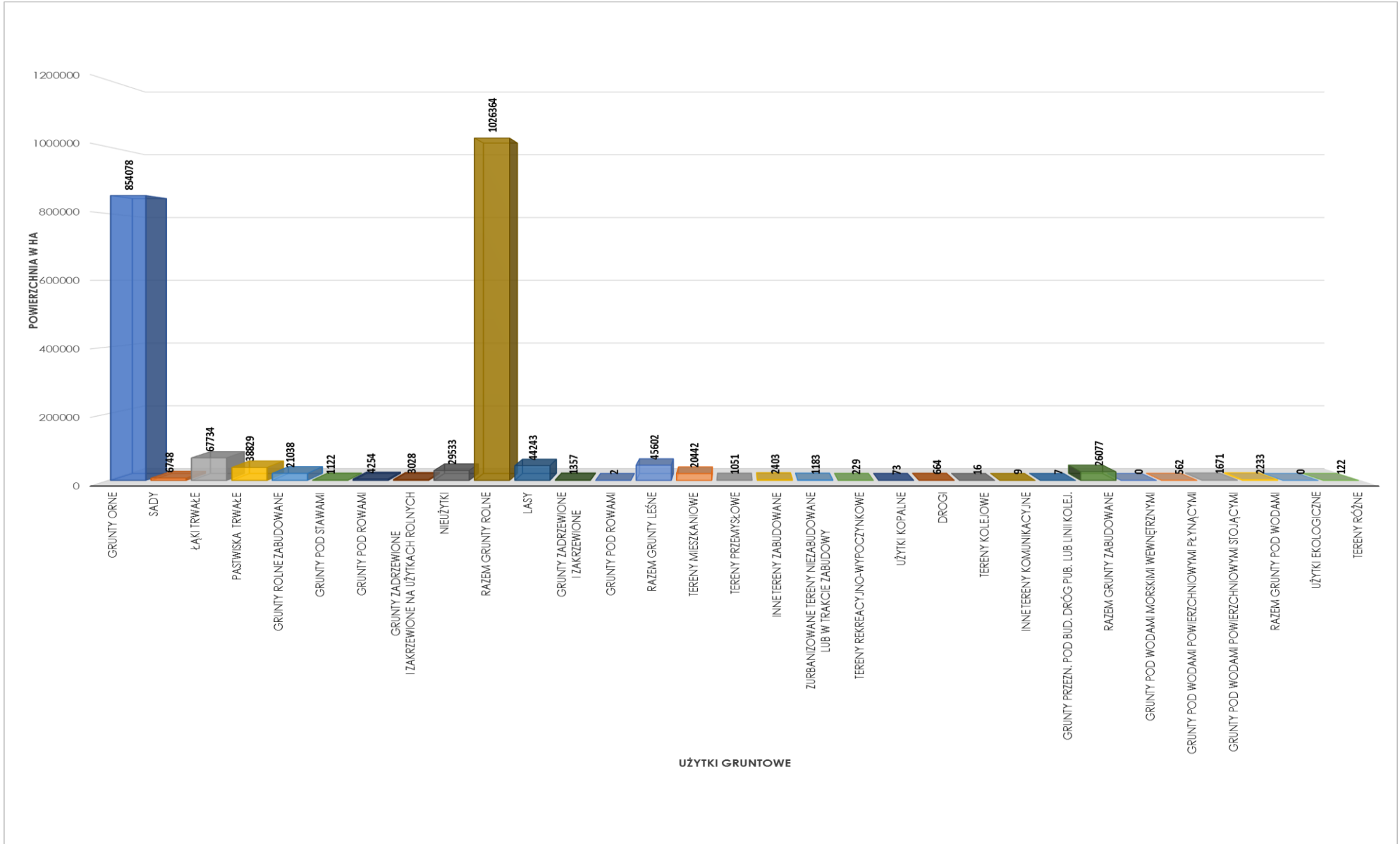


STRUKTURA UŻYTKÓW GRUNTOWYCH STANOWIĄCYCH WŁASNOŚĆ OSÓB FIZYCZNYCH
według stanu na dzień 01.01.2021 r.



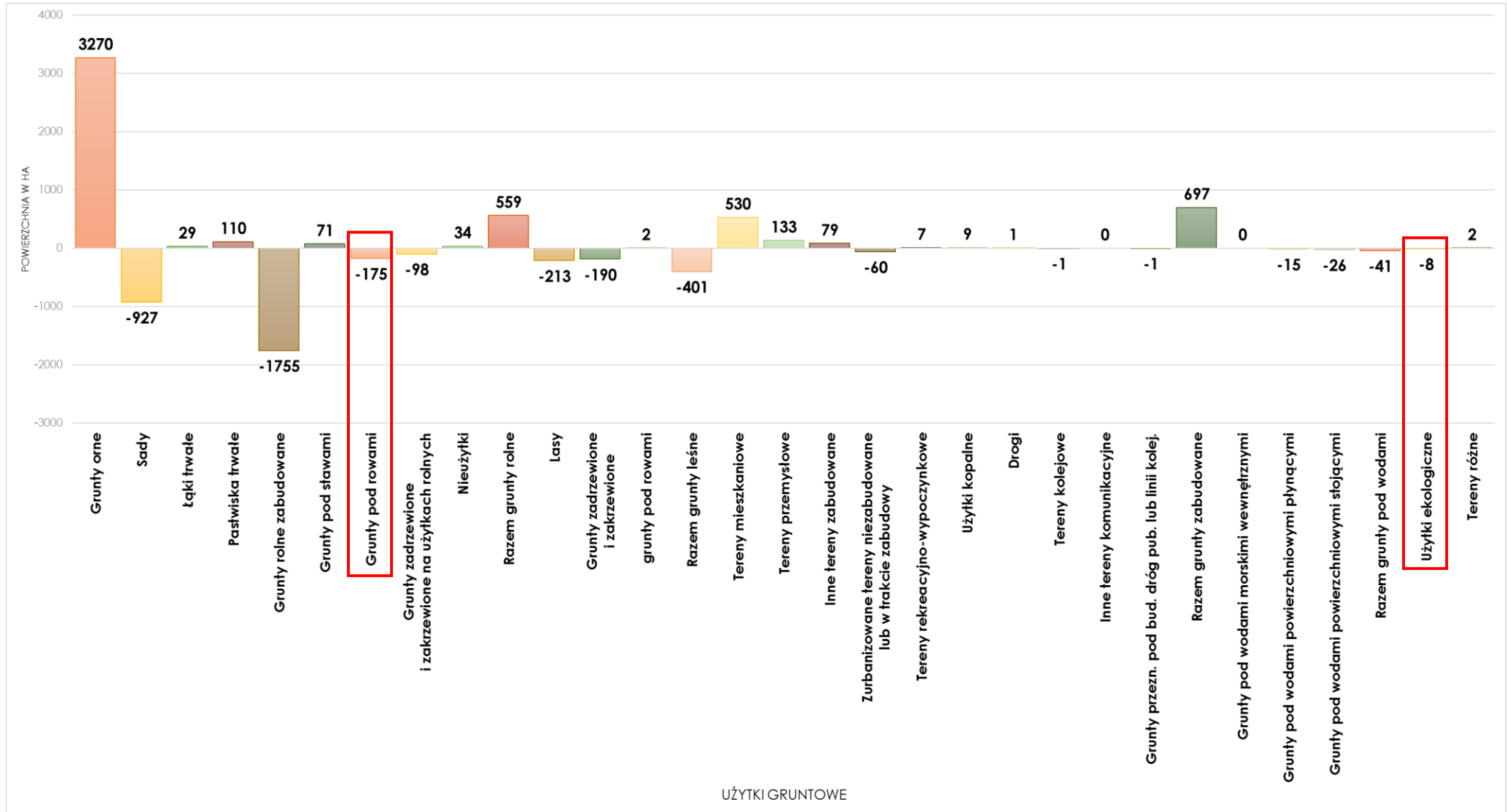


STRUKTURA UŻYTKÓW GRUNTOWYCH STANOWIĄCYCH WŁASNOŚĆ OSÓB FIZYCZNYCH
według stanu na dzień 01.01.2022 r.



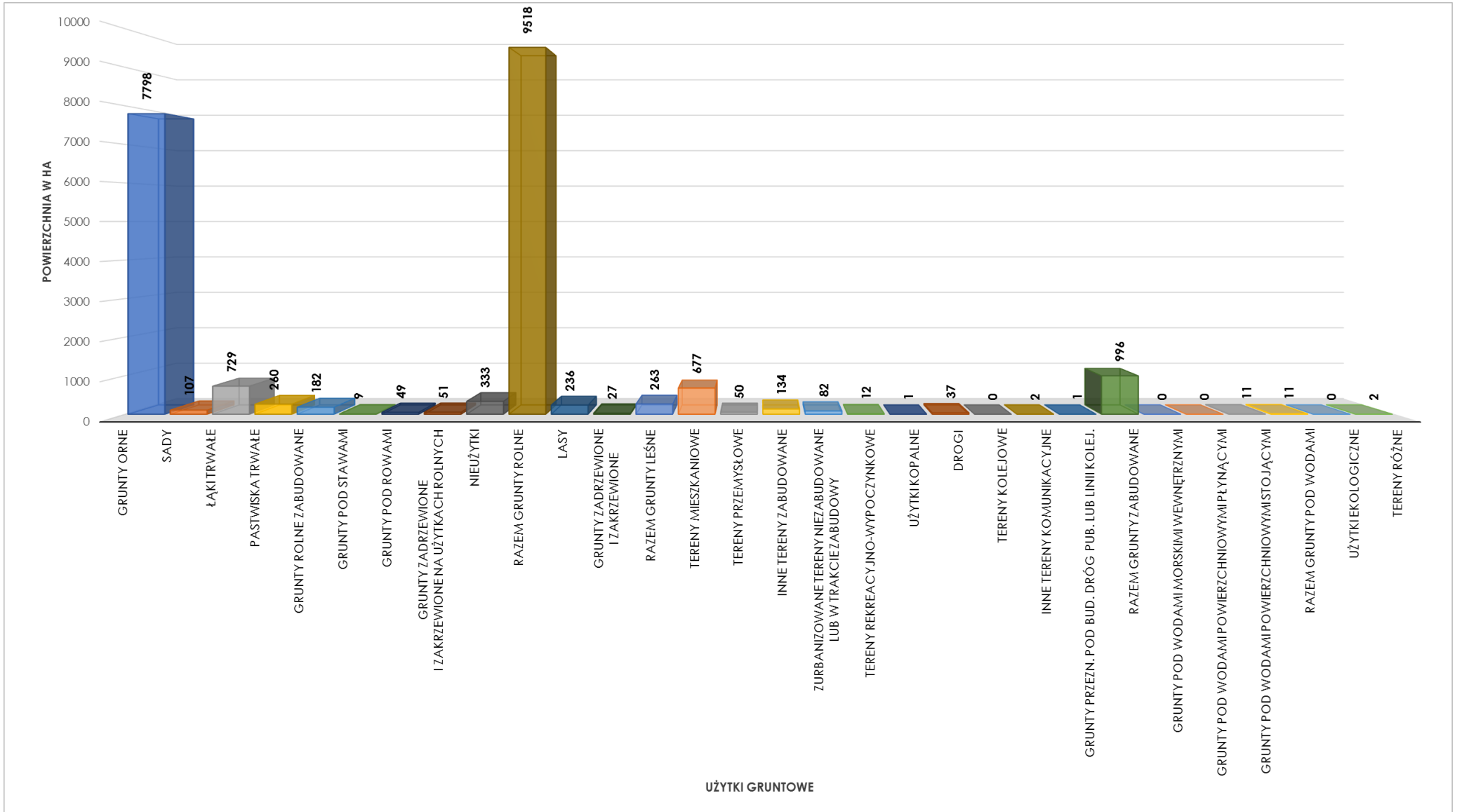


STRUKTURA ZMIAN UŻYTKÓW GRUNTOWYCH STANOWIĄCYCH WŁASNOŚĆ OSÓB FIZYCZNYCH
W WOJEWÓDZTWIE KUJAWSKO-POMORSKIM
według stanu na dzień 01.01.2021 r. i 01.01.2022 r.



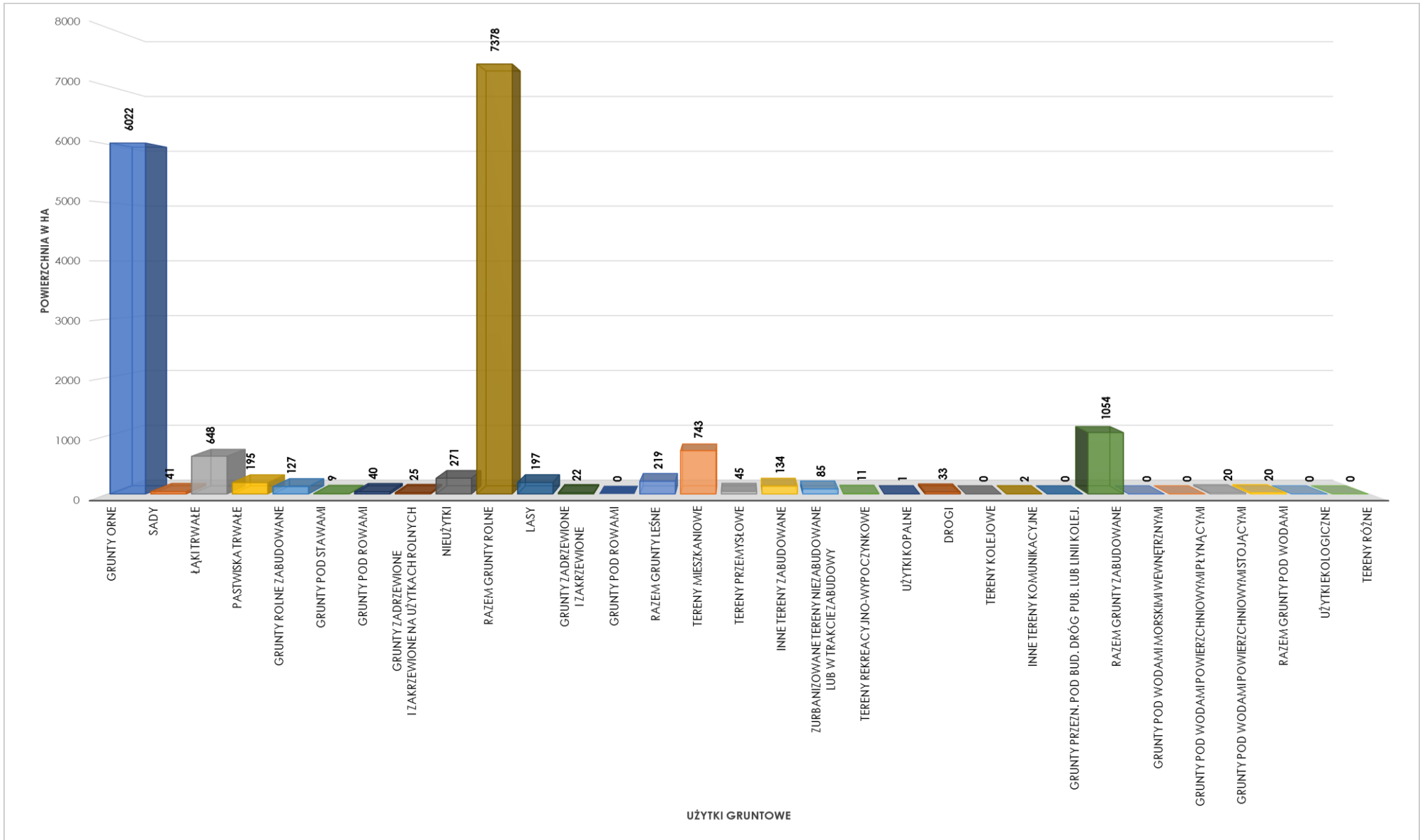


STRUKTURA UŻYTKÓW GRUNTOWYCH STANOWIĄCYCH WŁASNOŚĆ **SPÓŁDZIELNI**
według stanu na dzień 01.01.2021 r.



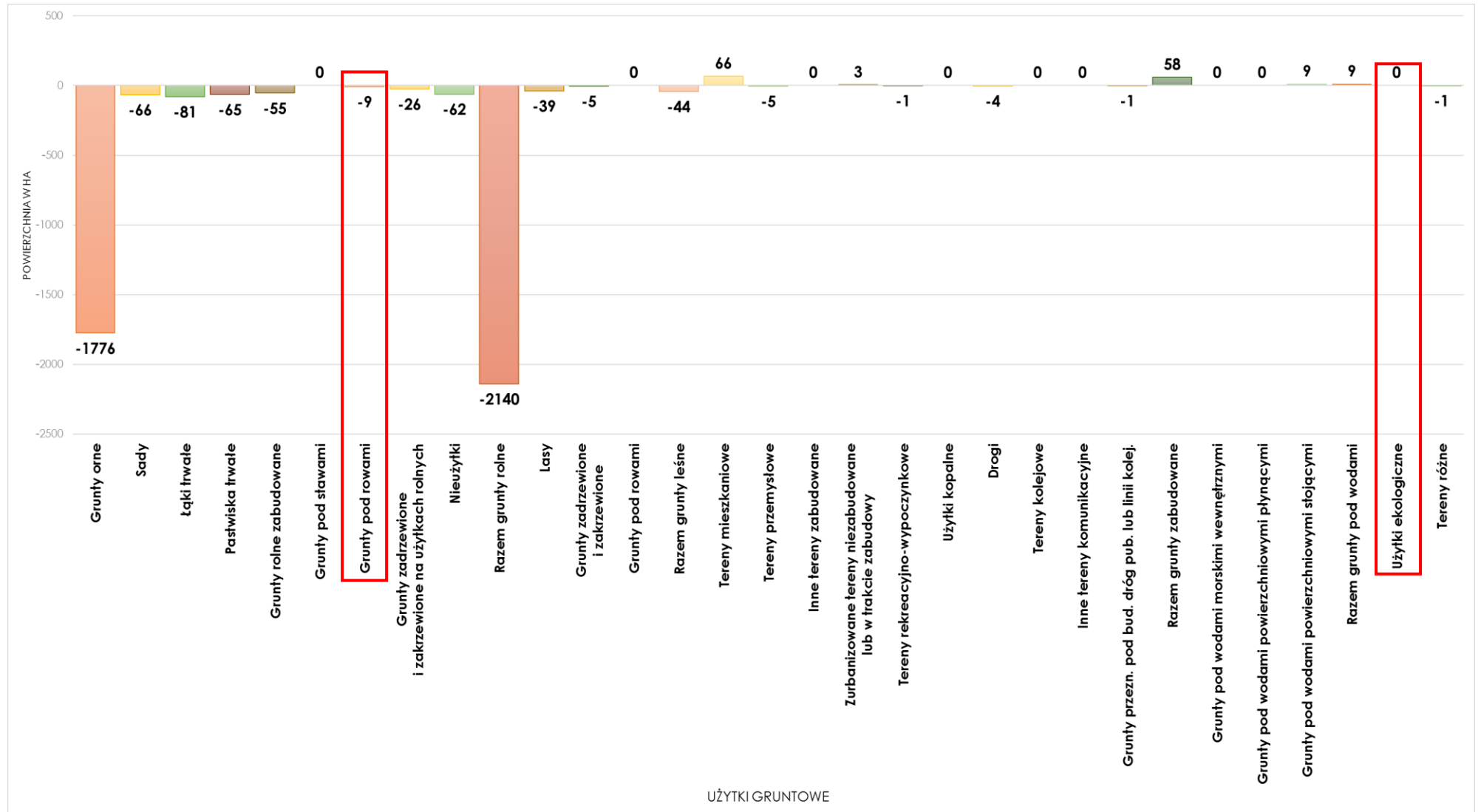


STRUKTURA UŻYTKÓW GRUNTOWYCH STANOWIĄCYCH WŁASNOŚĆ SPÓŁDZIELNI
według stanu na dzień 01.01.2022 r.



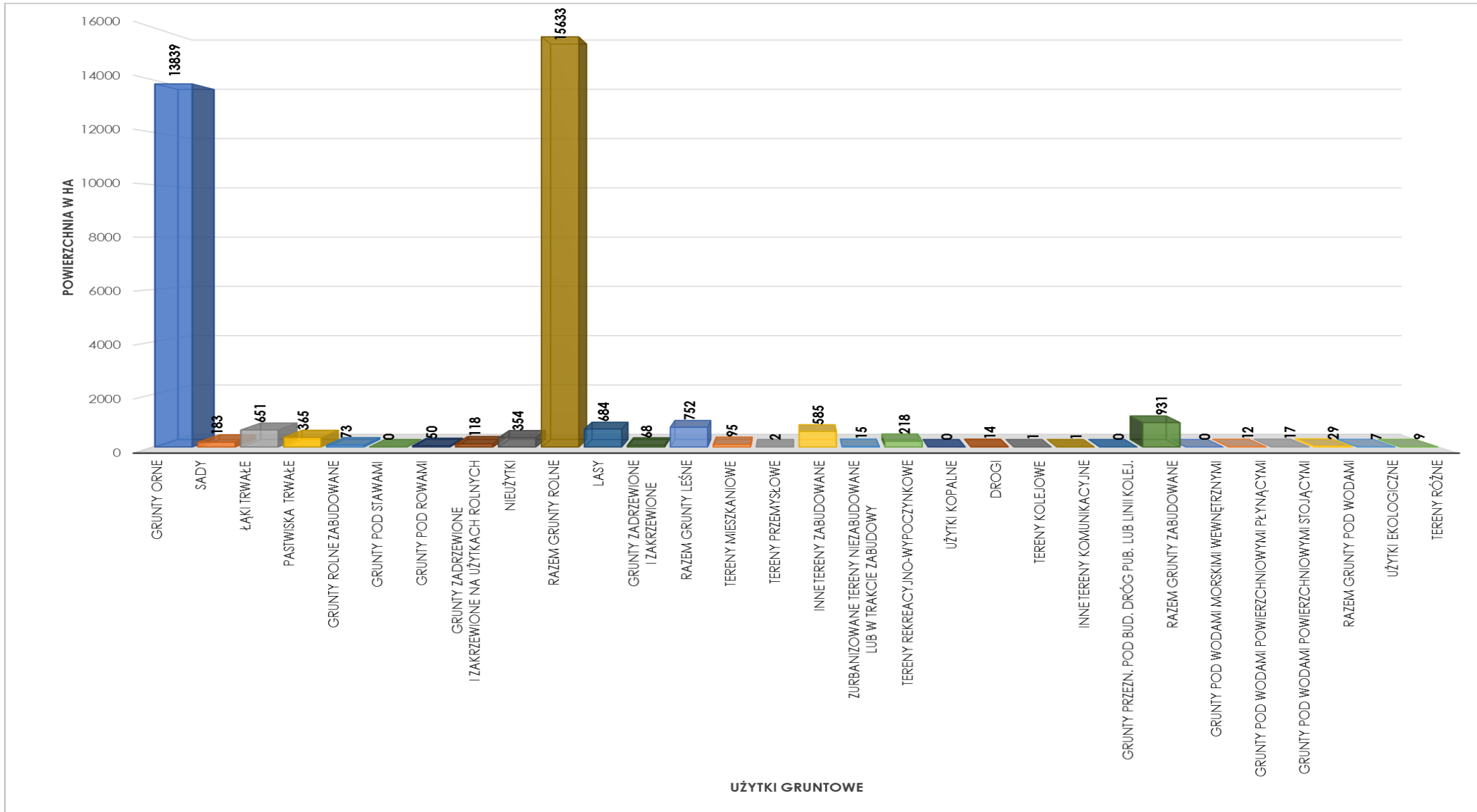


STRUKTURA ZMIAN UŻYTKÓW GRUNTOWYCH STANOWIĄCYCH WŁASNOŚĆ **SPÓŁDZIELNI**
W WOJEWÓDZTWIE KUJAWSKO-POMORSKIM
według stanu na dzień 01.01.2021 r. i 01.01.2022 r.



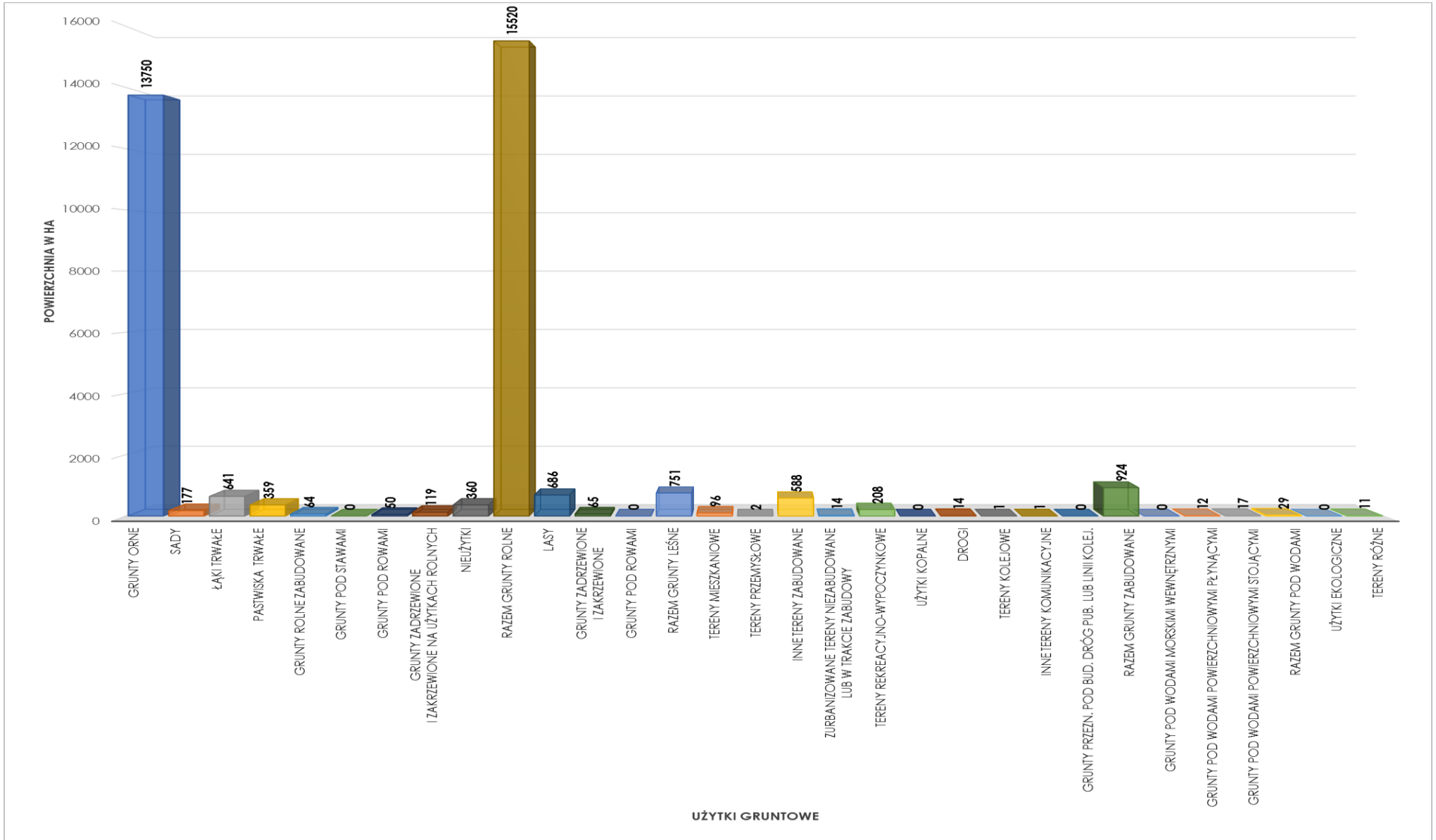


STRUKTURA UŻYTKÓW GRUNTOWYCH STANOWIĄCYCH WŁASNOŚĆ KOŚCIOŁÓW I ZWIĄZKÓW WYZNANIOWYCH
według stanu na dzień 01.01.2021r.



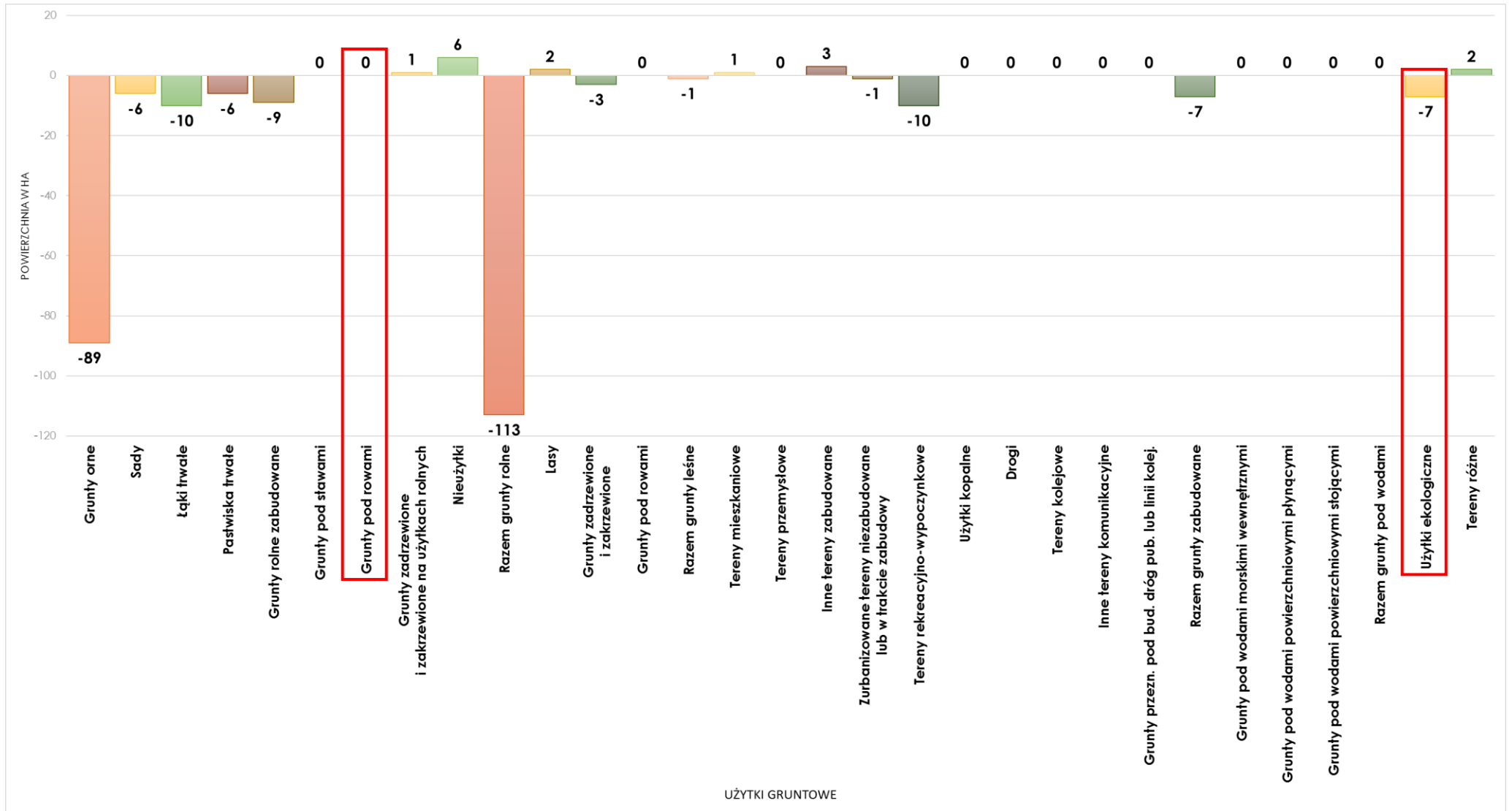


STRUKTURA UŻYTKÓW GRUNTOWYCH STANOWIĄCYCH WŁASNOŚĆ KOŚCIOŁÓW I ZWIĄZKÓW WYZNANIOWYCH według stanu na dzień 01.01.2022 r.



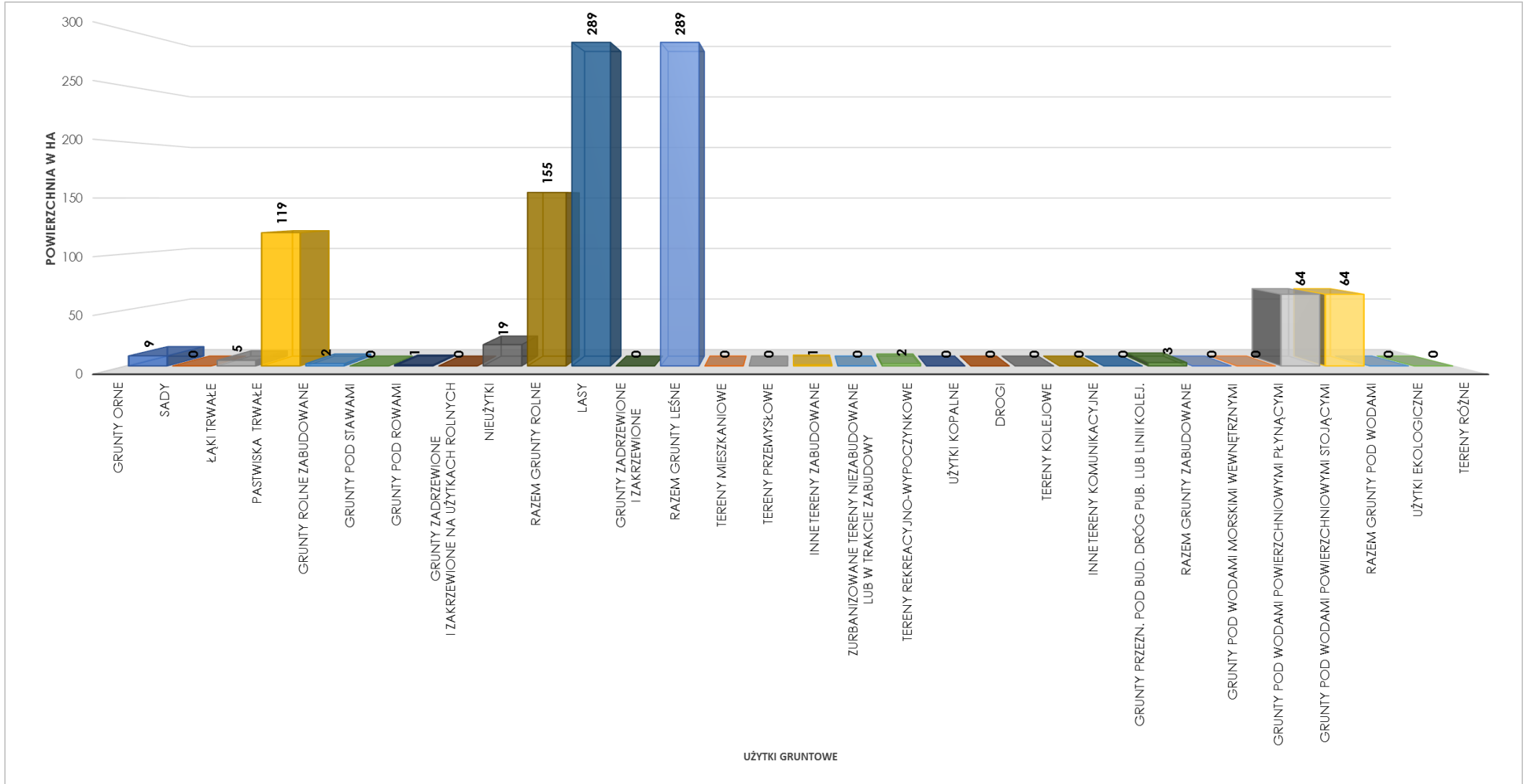


STRUKTURA ZMIAN UŻYTKÓW GRUNTOWYCH STANOWIĄCYCH WŁASNOŚĆ **KOŚCIOŁÓW I ZWIĄZKÓW WYZNANIOWYCH**
W WOJEWÓDZTWIE KUJAWSKO-POMORSKIM
według stanu na dzień 01.01.2021 r. i 01.01.2022 r.



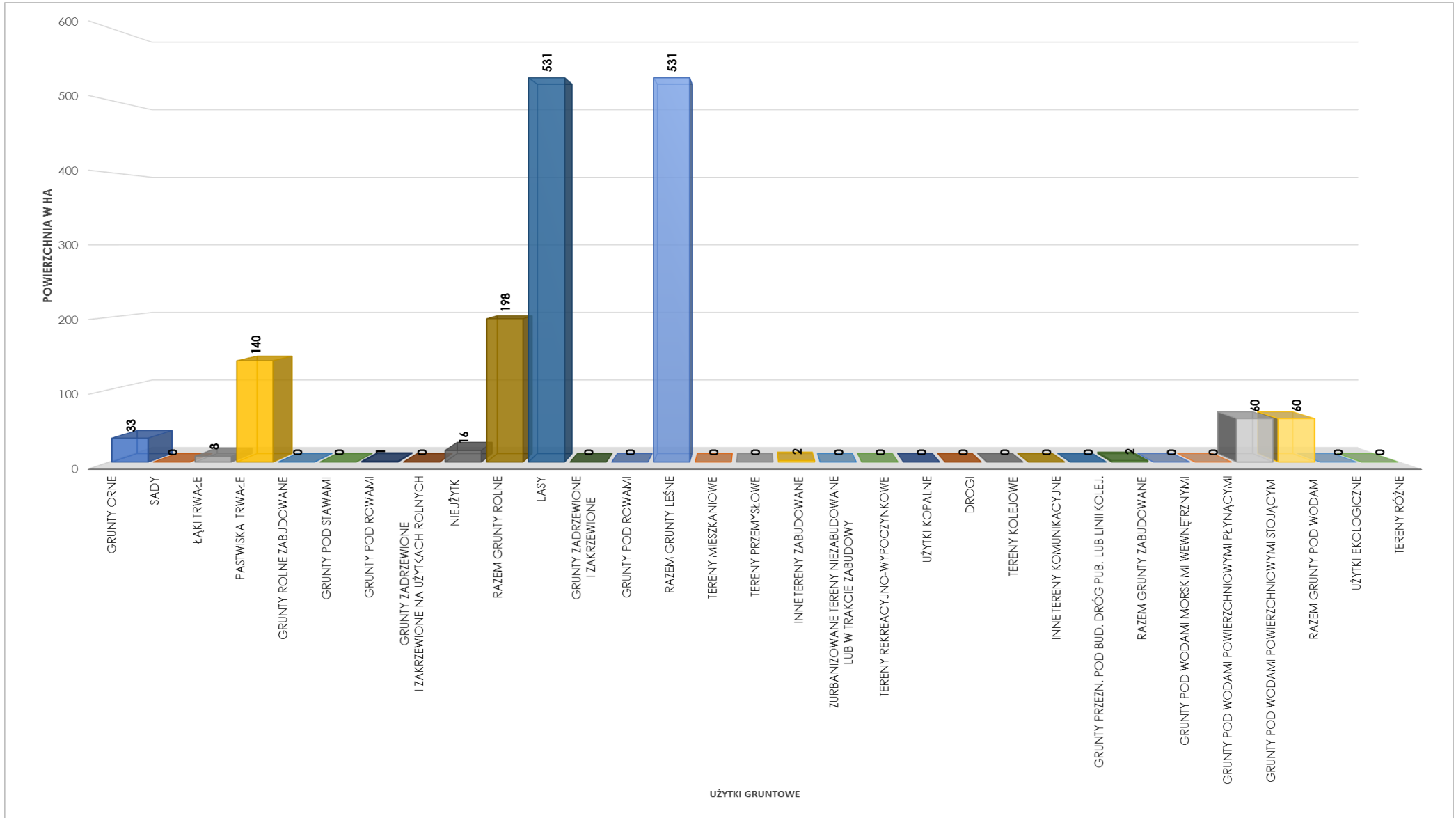


STRUKTURA UŻYTKÓW GRUNTOWYCH STANOWIĄCYCH WŁASNOŚĆ **WSPÓLNOT GRUNTOWYCH**
według stanu na dzień 01.01.2021 r.



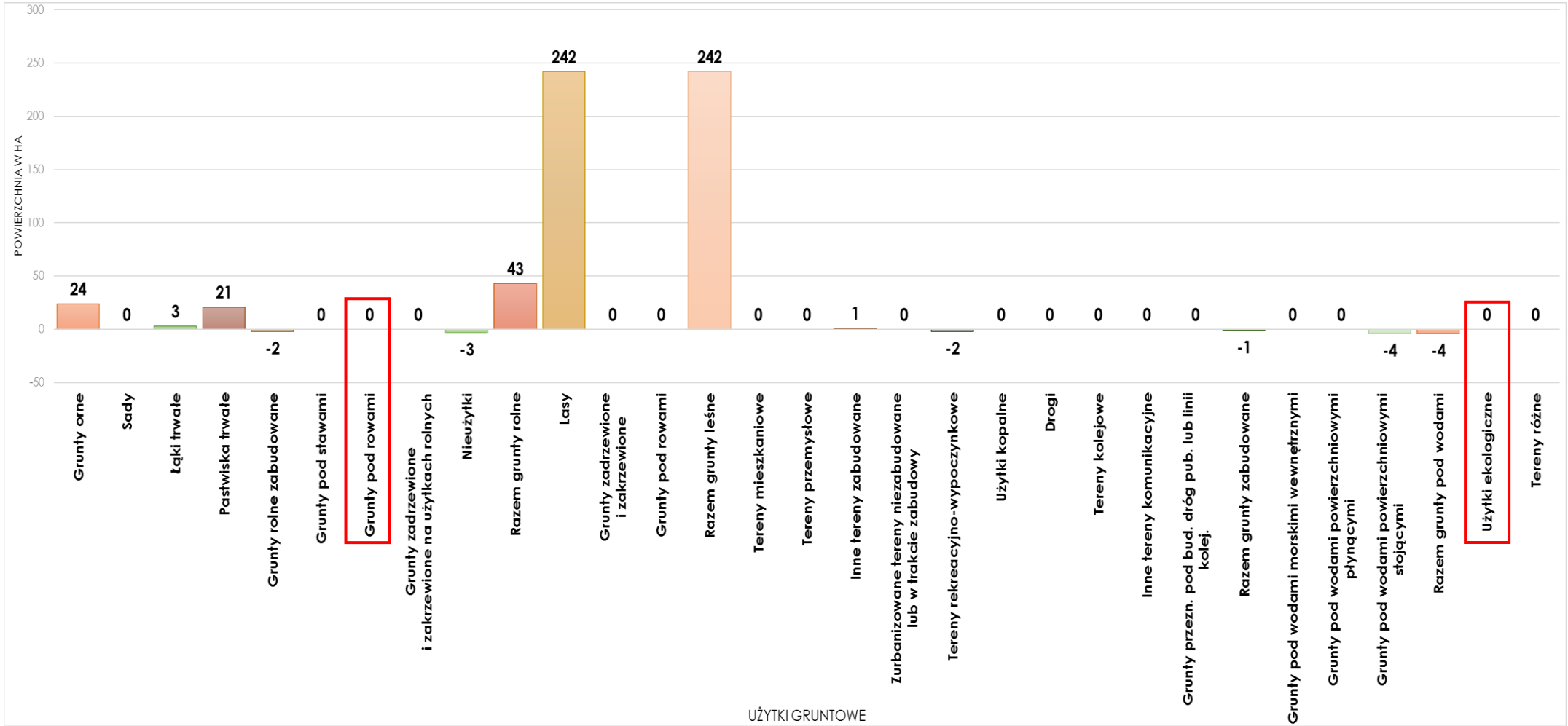


STRUKTURA UŻYTKÓW GRUNTOWYCH STANOWIĄCYCH WŁASNOŚĆ **WSPÓLNOT GRUNTOWYCH**
według stanu na dzień 01.01.2022 r.



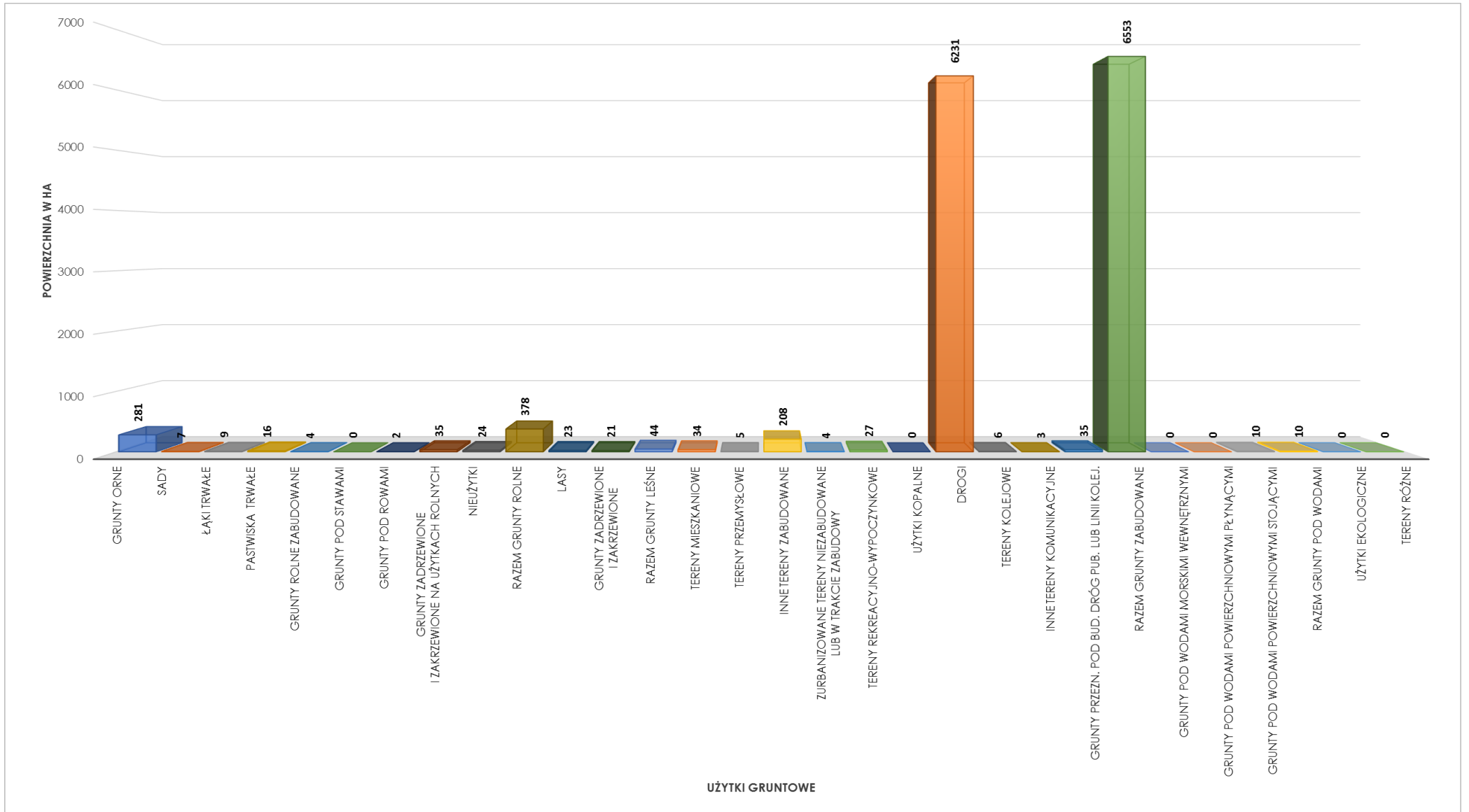


STRUKTURA ZMIAN UŻYTKÓW GRUNTOWYCH STANOWIĄCYCH WŁASNOŚĆ WSPÓLNOT GRUNTOWYCH
W WOJEWÓDZTWIE KUJAWSKO-POMORSKIM
według stanu na dzień 01.01.2019 r. i 01.01.2020 r



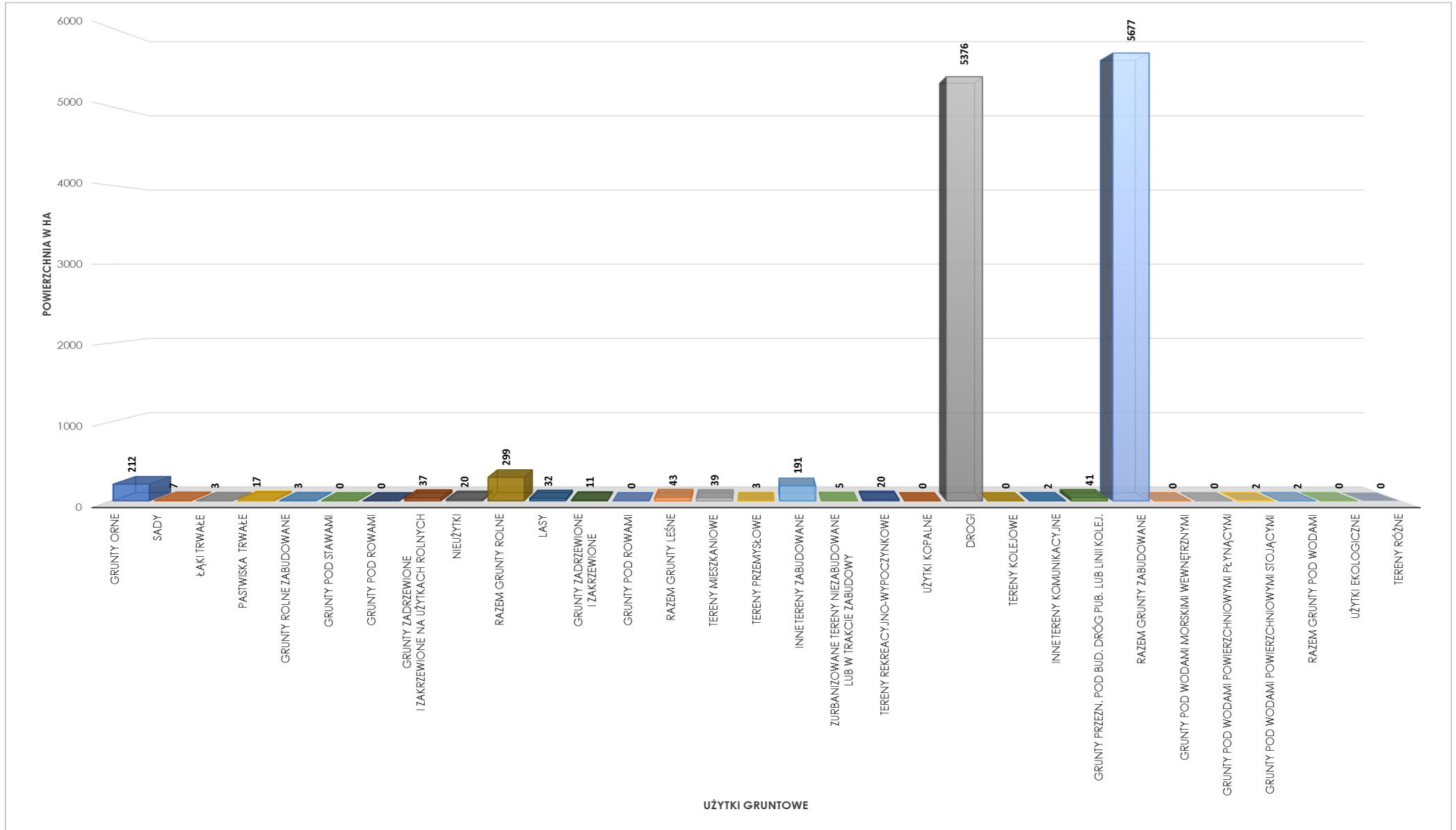


STRUKTURA UŻYTKÓW GRUNTOWYCH STANOWIĄCYCH WŁASNOŚĆ POWIATÓW
według stanu na dzień 01.01.2021 r.



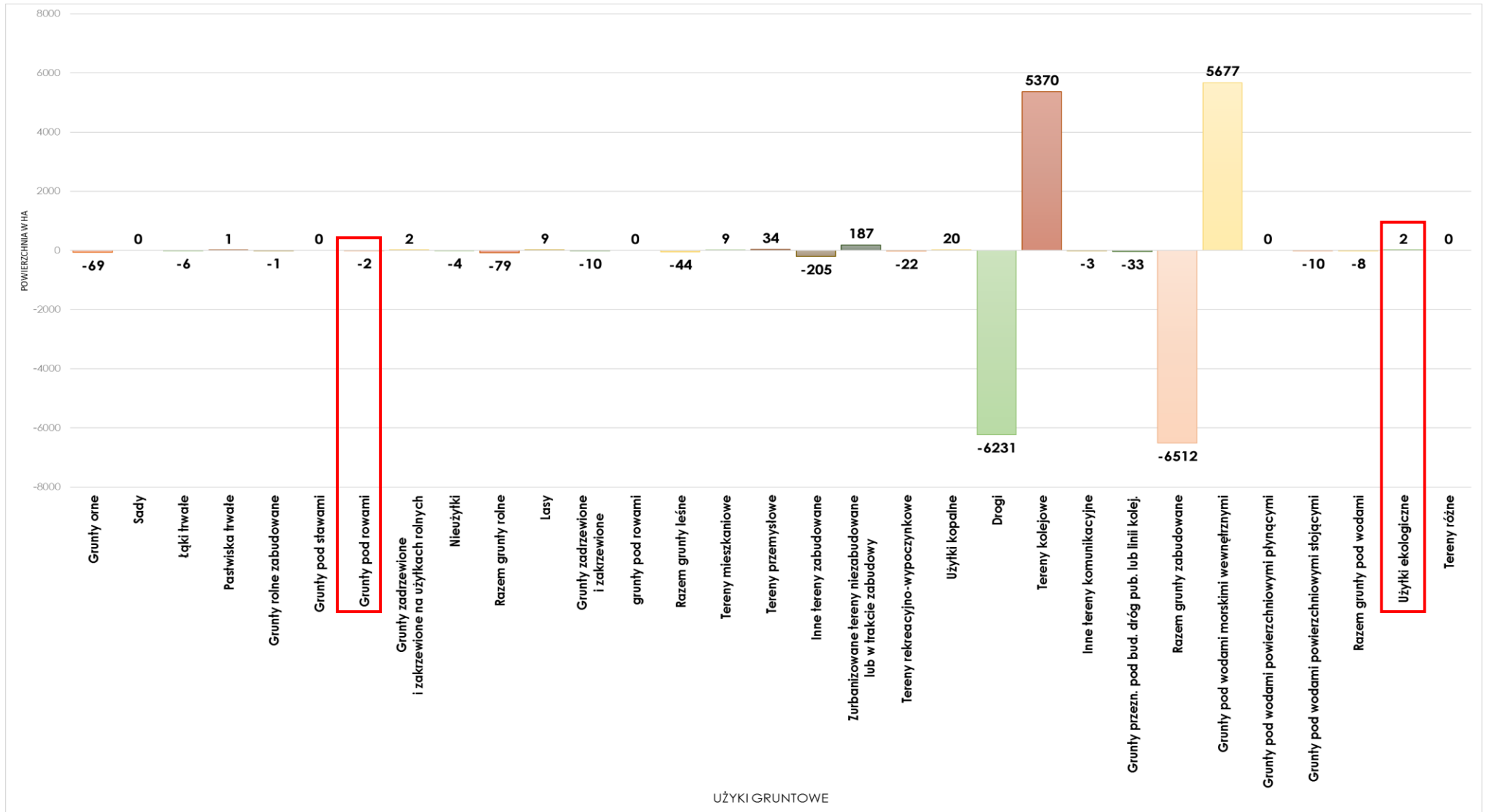


STRUKTURA UŻYTKÓW GRUNTOWYCH STANOWIĄCYCH WŁASNOŚĆ POWIATÓW
według stanu na dzień 01.01.2022 r.



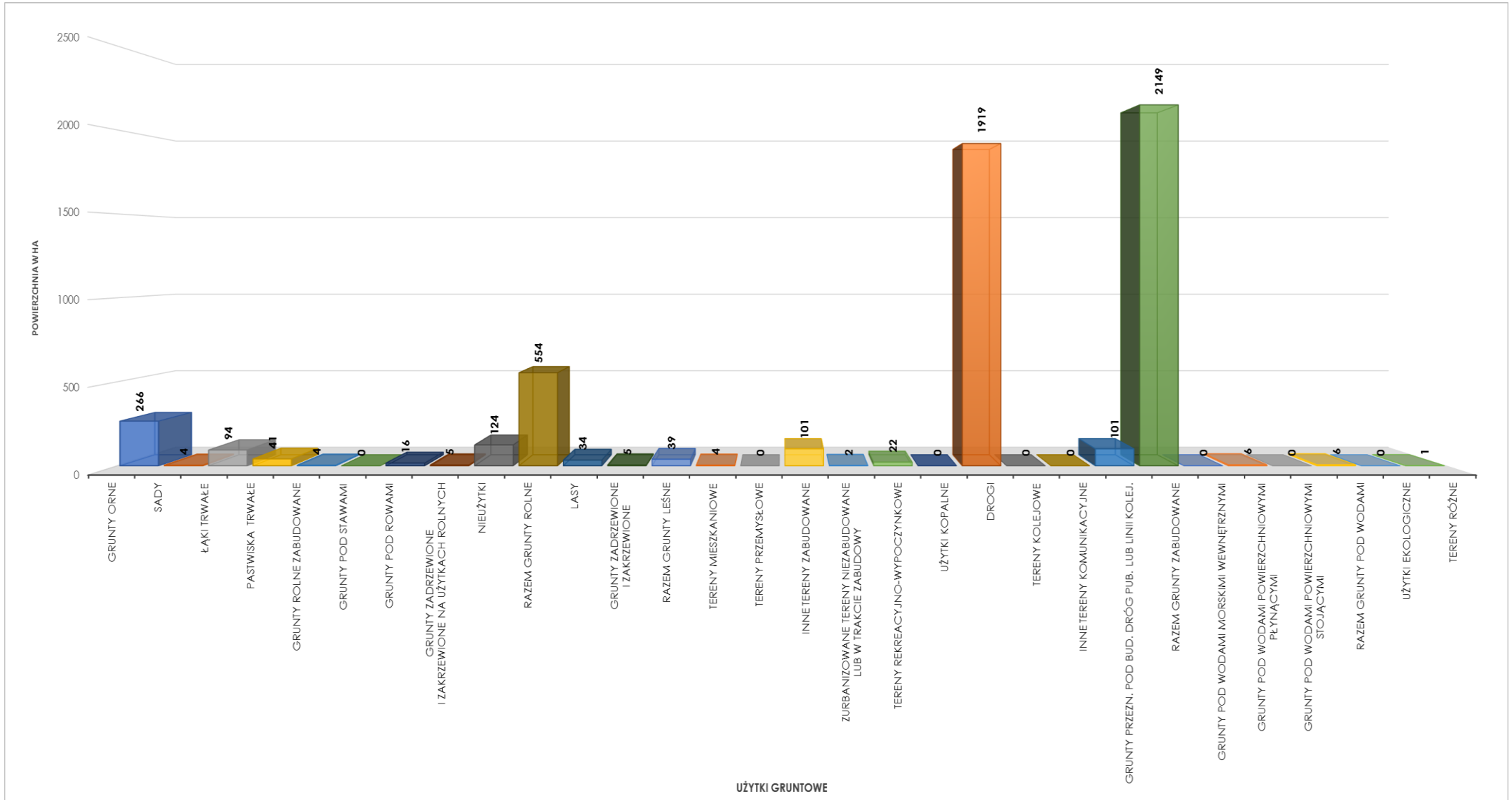


STRUKTURA ZMIAN UŻYTKÓW GRUNTOWYCH STANOWIĄCYCH WŁASNOŚĆ POWIATÓW
W WOJEWÓDZTWIE KUJAWSKO-POMORSKIM
według stanu na dzień 01.01.2021 r. i 01.01.2022 r.



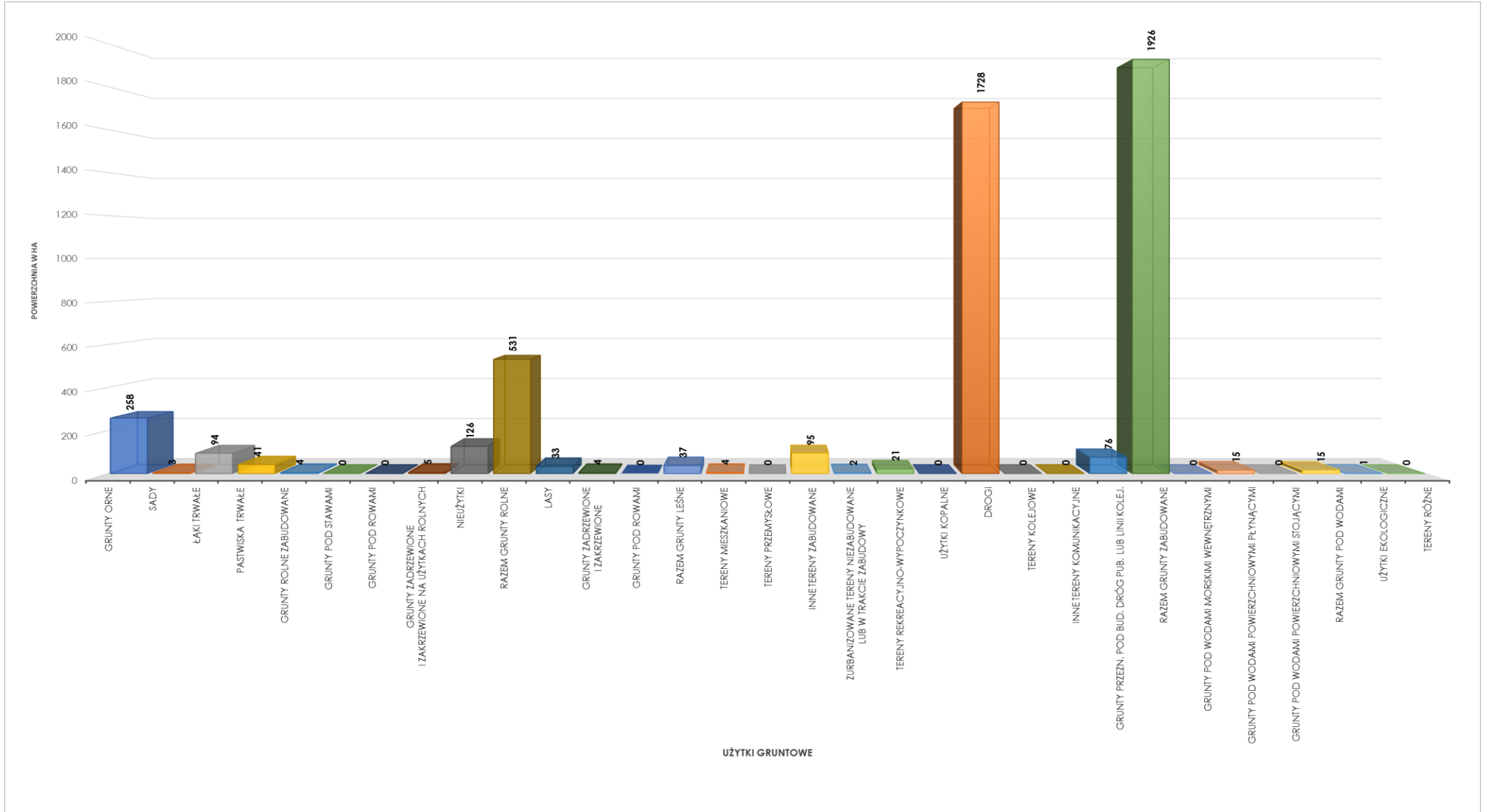


STRUKTURA UŻYTKÓW GRUNTOWYCH STANOWIĄCYCH WŁASNOŚĆ WOJEWÓDZTWA
według stanu na dzień 01.01.2021 r.



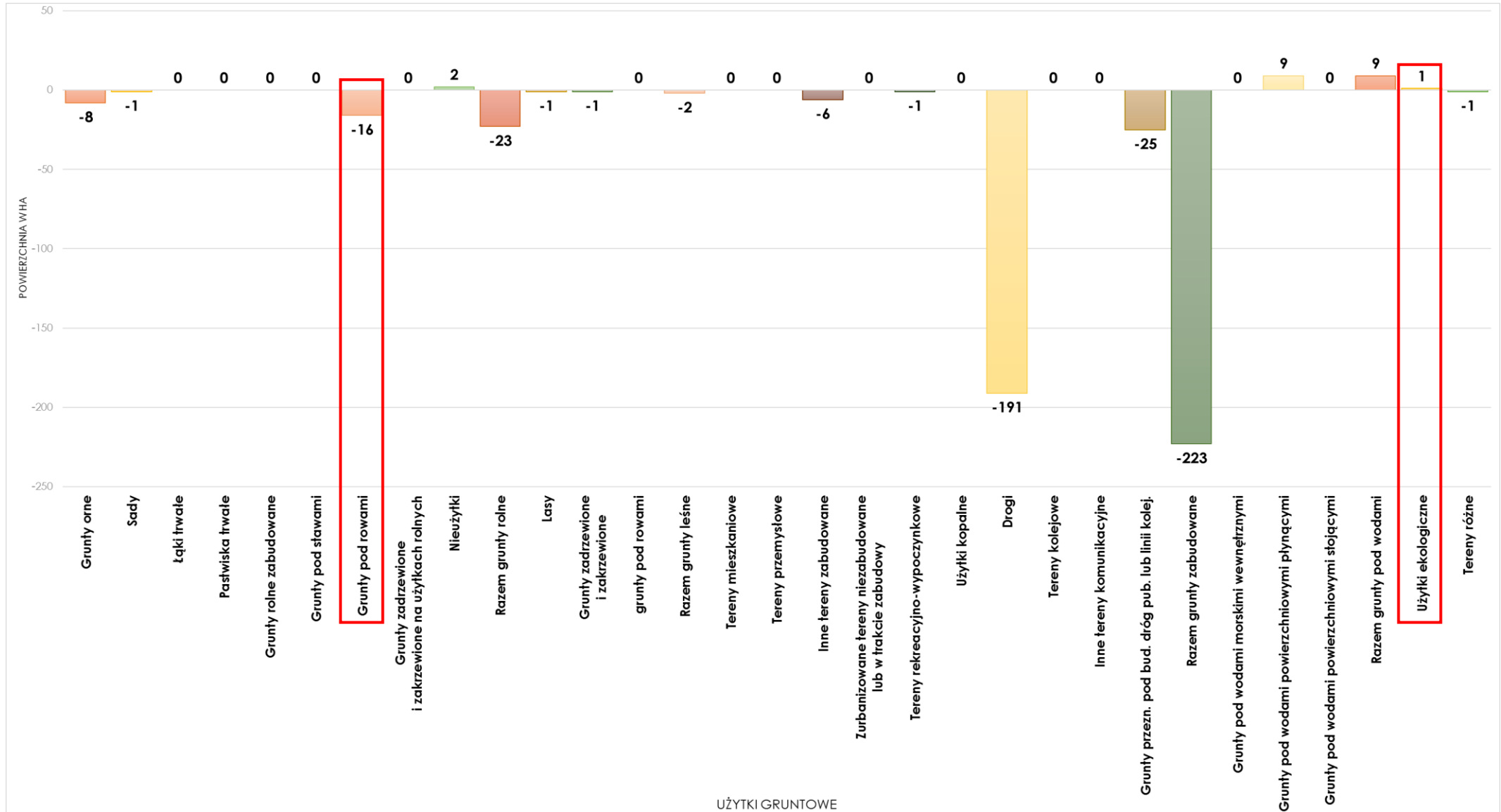


STRUKTURA UŻYTKÓW GRUNTOWYCH STANOWIĄCYCH WŁASNOŚĆ WOJEWÓDZTWA
według stanu na dzień 01.01.2022 r.





STRUKTURA ZMIAN UŻYTKÓW GRUNTOWYCH STANOWIĄCYCH WŁASNOŚĆ **WOJEWÓDZTWA**
W WOJEWÓDZTWIE KUJAWSKO-POMORSKIM
według stanu na dzień 01.01.2021 r. i 01.01.2022 r.

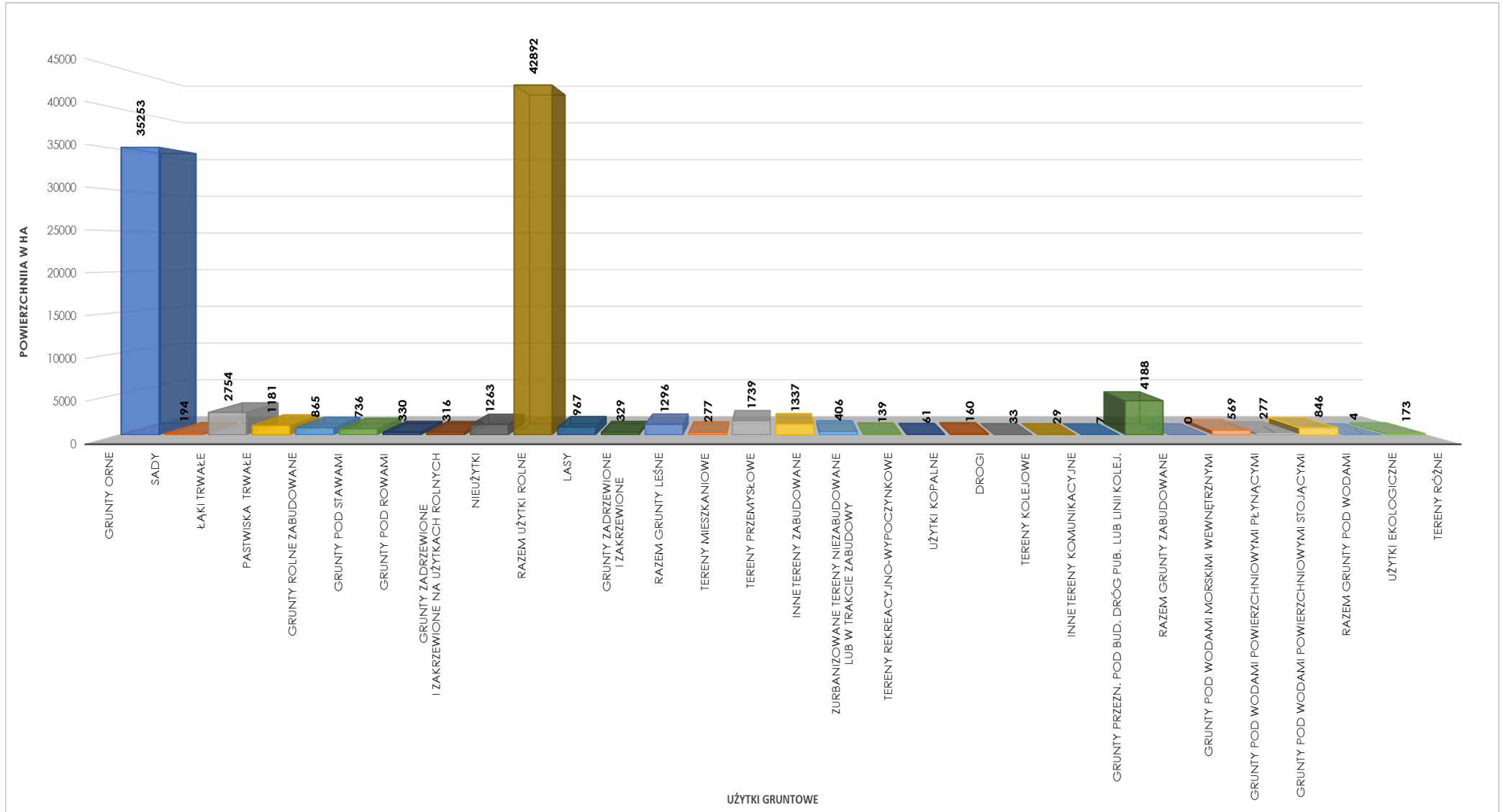


UŻYTKI GRUNTOWE



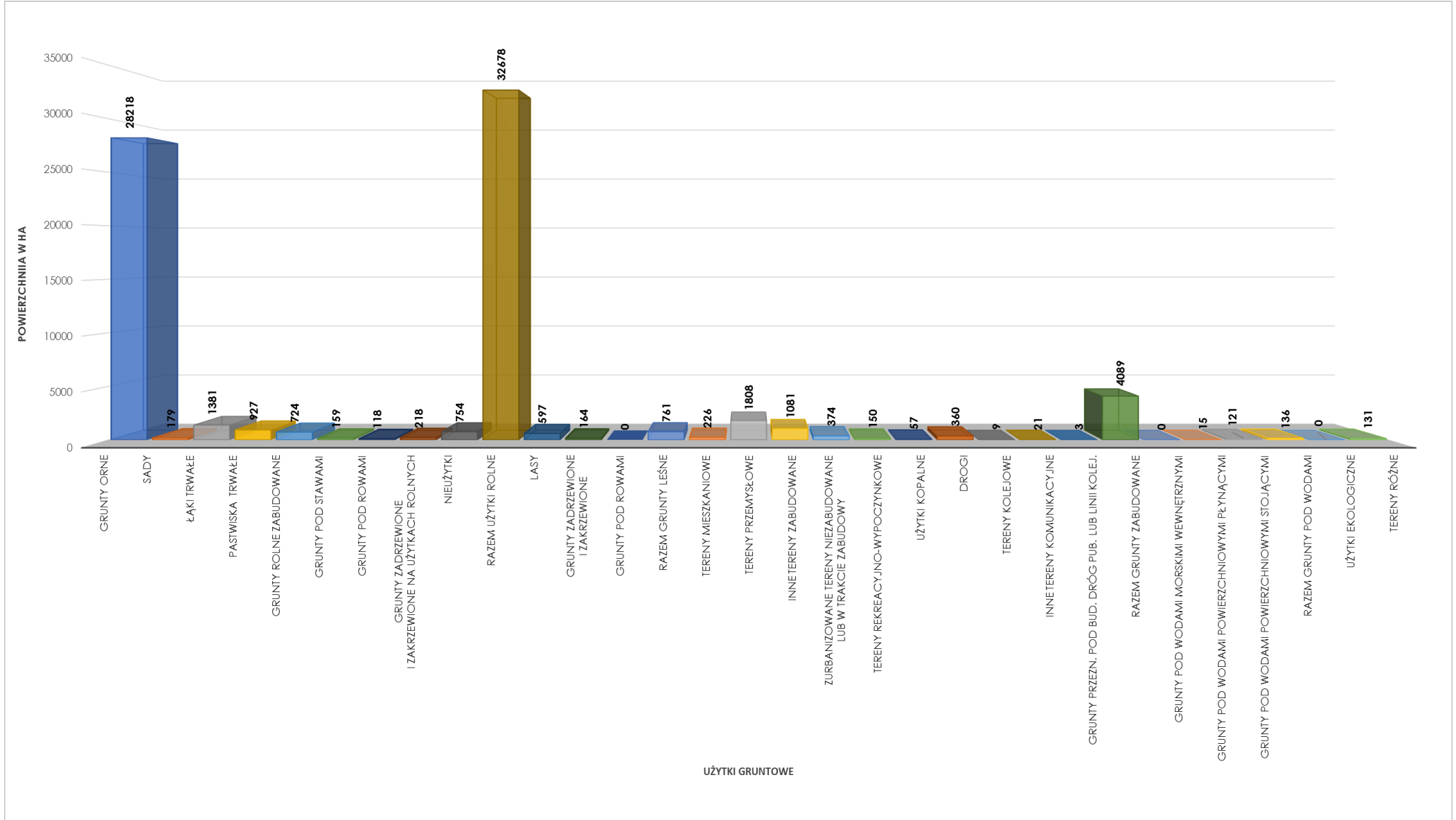
STRUKTURA UŻYTKÓW GRUNTOWYCH STANOWIĄCYCH WŁASNOŚĆ SPÓŁEK PRAWA HANDLOWEGO I INNYCH PODMIOTÓW EWIDENCYJNYCH NIEWYMIENIONYCH W GRUPACH REJESTROWYCH 1-14

według stanu na dzień 01.01.2021 r.





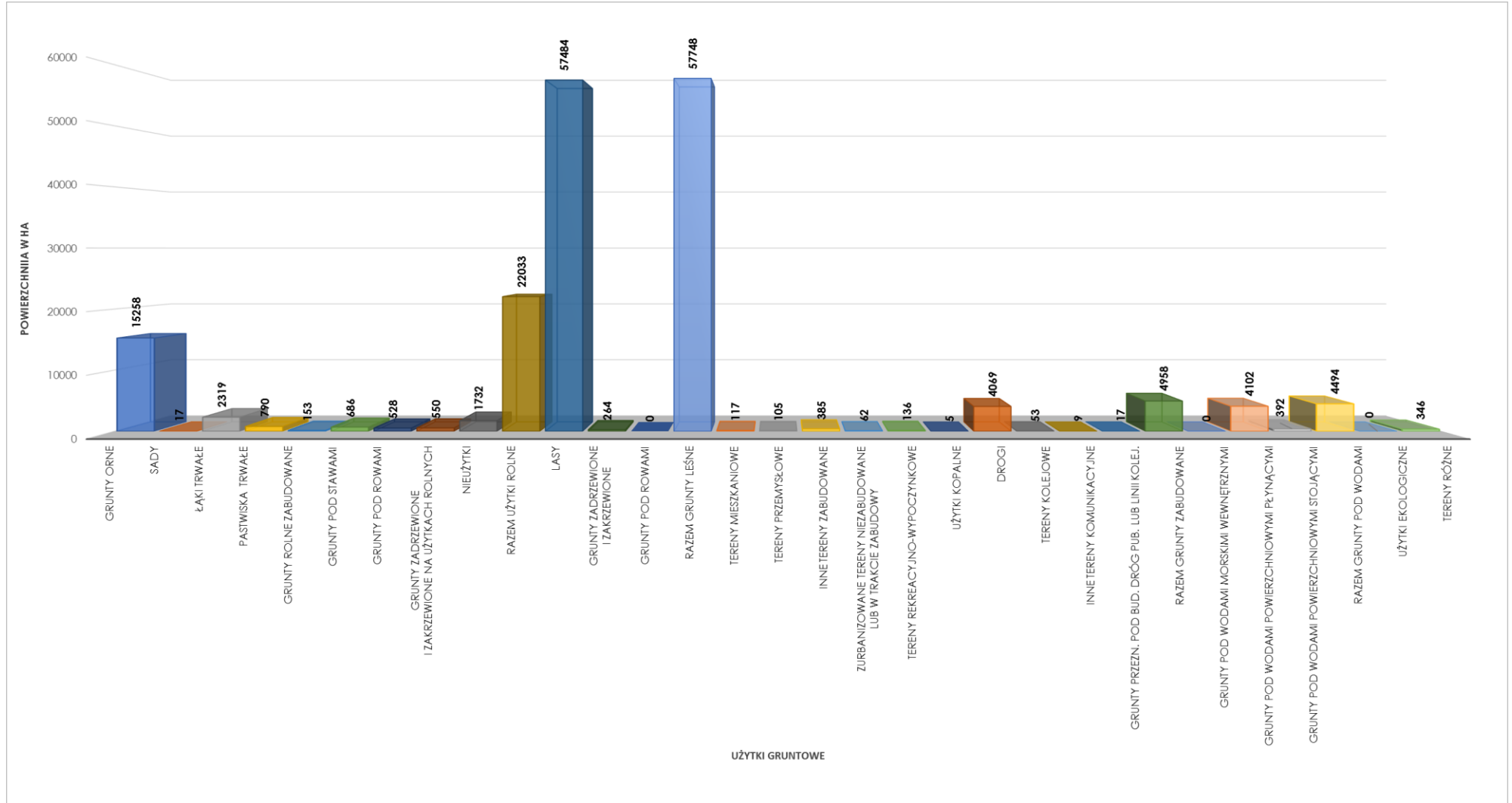
STRUKTURA UŻYTKÓW GRUNTOWYCH STANOWIĄCYCH WŁASNOŚĆ SPÓŁEK PRAWA HANDLOWEGO
według stanu na dzień 01.01.2022 r.





STRUKTURA UŻYTKÓW GRUNTOWYCH STANOWIĄCYCH WŁASNOŚĆ INNYCH PODMIOTÓW EWIDENCYJNYCH
NIEWYMIENIONYCH W GRUPACH REJESTROWYCH 1-14

według stanu na dzień 01.01.2022 r.





STRUKTURA ZMIAN UŻYTKÓW GRUNTOWYCH STANOWIĄCYCH WŁASNOŚĆ **SPÓŁEK PRAWA HANDLOWEGO I INNYCH**
PODMIOTÓW EWIDENCYJNYCH NIEWYMIENIONYCH W GRUPACH REJESTROWYCH 1-14
W WOJEWÓDZTWIE KUJAWSKO-POMORSKIM
według stanu na dzień 01.01.2020 r. i 01.01.2021 r.



PROCENTOWY UDZIAŁ GRUNTÓW STANOWIĄCYCH WŁASNOŚĆ
SKARBU PAŃSTWA W OGÓLNEJ POWIERZCHNI POWIATU
według stanu na dzień 01.01.2022 r.

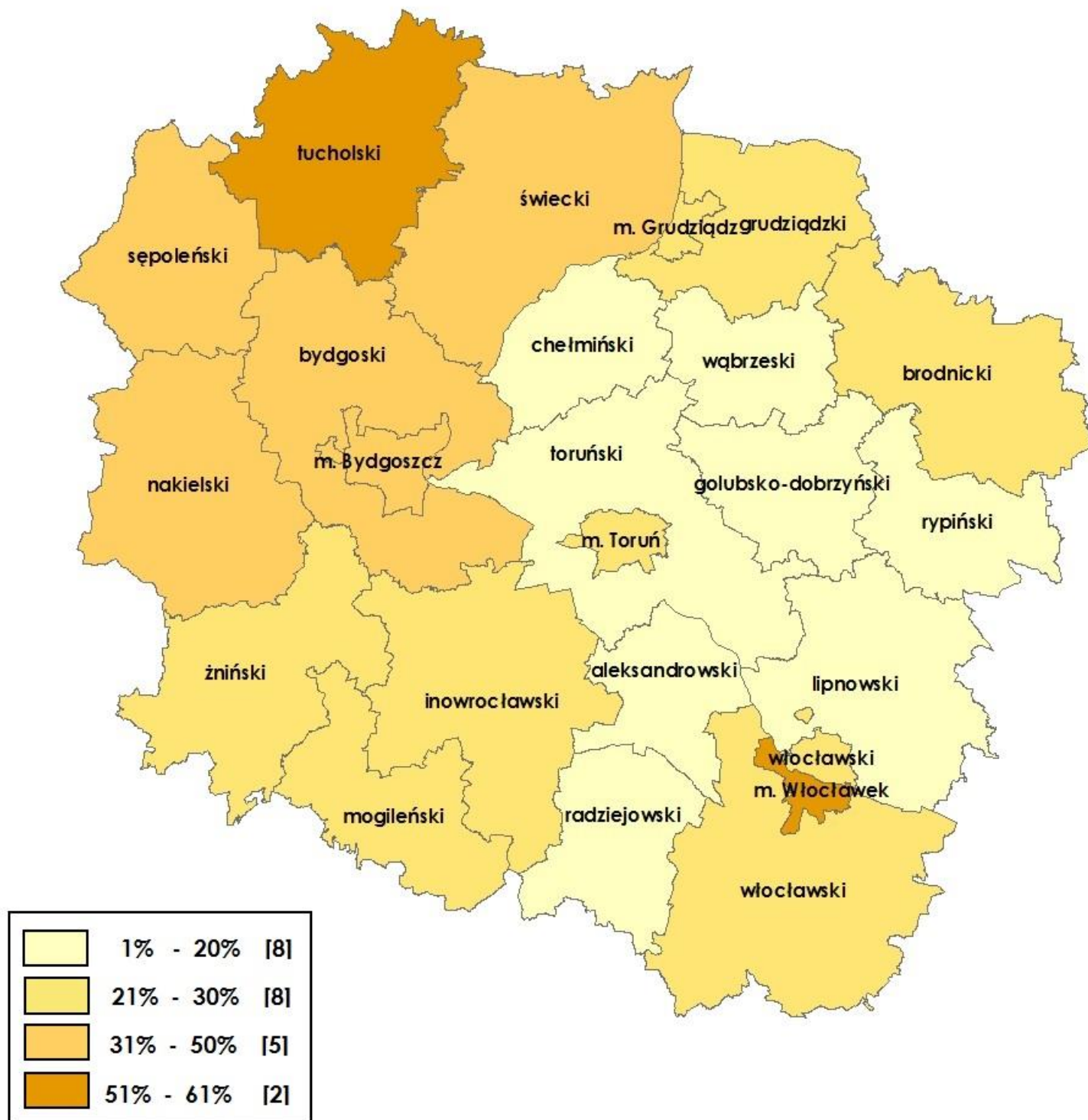


Tabela nr 1: Udział gruntów stanowiących własność **SKARBU PAŃSTWA** w ogólnej powierzchni powiatu wg stanu na dzień 01.01.2022 r.

Lp.	TERYT	NAZWA POWIATU	POWIERZCHNIA CAŁKOWITA		%
			WŁASNOŚĆ SKARBU PAŃSTWA	POWIATU	
1	0408	LIPNOWSKI	653	101616	1
2	0405	GOLUBSKO-DOBZYŃSKI	1629	61149	3
3	0411	RADZIEJOWSKI	1800	60677	3
4	0417	WĄBRZESKI	5731	49917	11
5	0401	ALEKSANDROWSKI	5597	47464	12
6	0415	TORUŃSKI	19557	122730	16
7	0412	RYPYŃSKI	10158	58656	17
8	0404	CHEŁMIŃSKI	9596	52589	18
9	0409	MOGILEŃSKI	15355	67247	23
10	0463	M. TORUŃ	2777	11572	24
11	0407	INOWROCŁAWSKI	29400	122427	24
12	0462	M. GRUDZIĄDZ	1407	5777	24
13	0406	GRUDZIĄDZKI	17858	72481	25
14	0418	WŁOCŁAWSKI	36314	147171	25
15	0402	BRODNICKI	27937	103984	27
16	419	ŻNIŃSKI	27638	98141	28
17	0410	NAKIELSKI	39866	111789	36
18	0413	SĘPOLEŃSKI	29338	78962	37
19	0414	ŚWIECKI	63038	147009	43
20	0461	M. BYDGOSZCZ	8166	17596	46
21	0403	BYDGOSKI	68453	139101	49
22	0416	TUCHOLSKI	54665	107510	51
23	0464	M. WŁOCŁAWEK	5171	8509	61



PROCENTOWY UDZIAŁ GRUNTÓW STANOWIĄCYCH WŁASNOŚĆ
SKARBU PAŃSTWA W OGÓLNEJ POWIERZCHNI POWIATU
według stanu na dzień 01.01.2021 r.

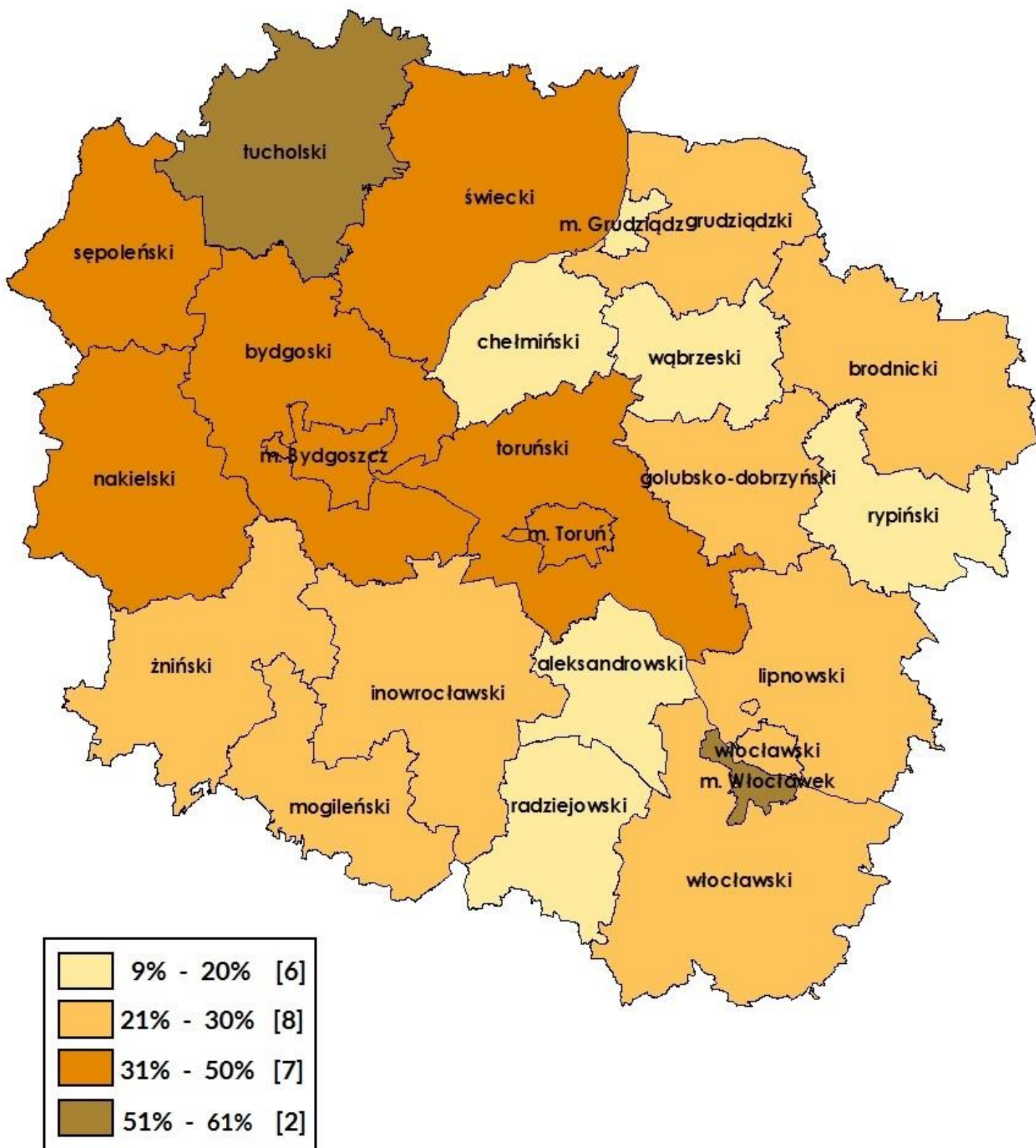


Tabela nr 1.1: Udział gruntów stanowiących własność **SKARBU PAŃSTWA** w ogólnej powierzchni powiatu wg stanu na dzień 01.01.2021 r.

Lp.	TERYT	NAZWA POWIATU	POWIERZCHNIA CAŁKOWITA		%
			WŁASNOŚĆ SKARBU PAŃSTWA	POWIATU	
1	0411	RADZIEJOWSKI	5656	60676	9
2	0417	WĄBRZESKI	5729	49916	11
3	0401	ALEKSANDROWSKI	5661	47464	12
4	0462	M. GRUDZIĄDZ	1006	5776	17
5	0412	RYPIŃSKI	10712	58657	18
6	0404	CHEŁMIŃSKI	9624	52587	18
7	0405	GOLUBSKO-DOBRZYŃSKI	13220	61150	22
8	0408	LIPNOWSKI	22200	101617	22
9	0409	MOGILEŃSKI	15576	67244	23
10	0407	INOWROCŁAWSKI	29511	122430	24
11	0418	WŁOCŁAWSKI	35912	147160	24
12	0406	GRUDZIĄDZKI	17858	72478	25
13	0402	BRODNICKI	28344	103984	27
14	0419	ŻNIŃSKI	27846	98140	28
15	0410	NAKIELSKI	39432	111788	35
16	0413	SĘPOLEŃSKI	29493	78963	37
17	0463	M. TORUŃ	4753	11572	41
18	0415	TORUŃSKI	51259	122727	42
19	0414	ŚWIECKI	63715	147007	43
20	0461	M. BYDGOSZCZ	8109	17596	46
21	0403	BYDGOSKI	68451	139101	49
22	0416	TUCHOLSKI	55238	107508	51
23	0464	M. WŁOCŁAWEK	5153	8509	61



Procentowa zmiana udziału gruntów stanowiących własność **SKARBU PAŃSTWA** w ogólnej powierzchni powiatu SPADEK/WZROST W STOSUNKU DO STANU Z DNIA 01.01.2021 r.

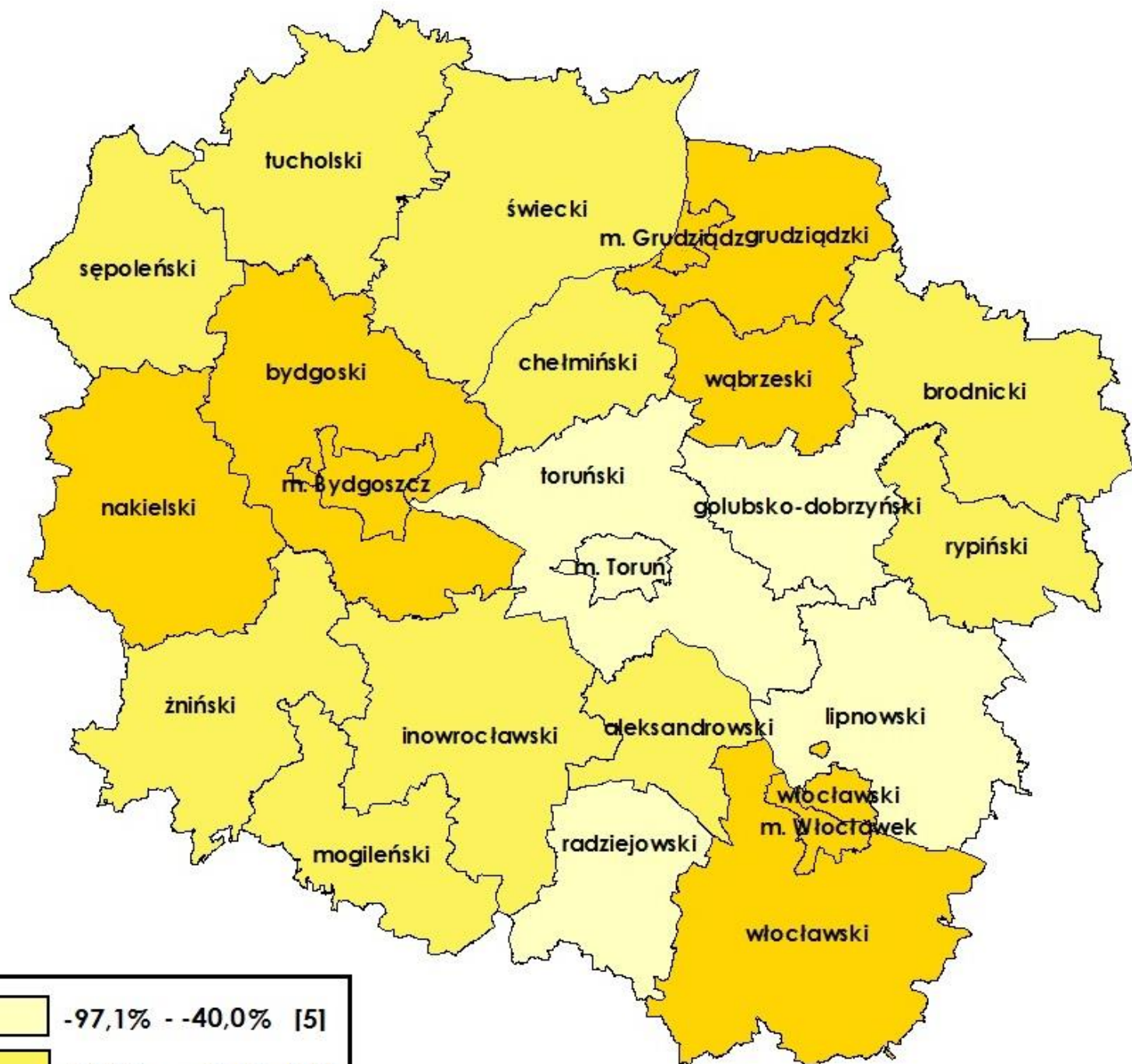


Tabela nr 1.2: Spadek/wzrost udziału gruntów stanowiących własność **SKARBU PAŃSTWA** w stosunku do stanu na dzień 01.01.2021 r.

Lp.	TERYT	NAZWA POWIATU	POWIERZCHNIA WŁASNOŚCI SKARBU PAŃSTWA		WZROST SPADEK	%
			2021	2022		
1	0408	LIPNOWSKI	22200	653	-21547	-97,1
2	0405	GOLUBSKO-DOBRZYŃSKI	13220	1629	-11591	-87,7
3	0411	RADZIEJOWSKI	5656	1800	-3856	-68,2
4	0415	TORUŃSKI	51259	19557	-31702	-61,8
5	0463	M. TORUŃ	4753	2777	-1976	-41,6
6	0412	RYPIŃSKI	10712	10158	-554	-5,2
7	0402	BRODNICKI	28344	27937	-407	-1,4
8	0409	MOGILEŃSKI	15576	15355	-221	-1,4
9	0401	ALEKSANDROWSKI	5661	5597	-64	-1,1
10	0414	ŚWIECKI	63715	63038	-677	-1,1
11	0416	TUCHOLSKI	55238	54665	-573	-1,0
12	0419	ŻNIŃSKI	27846	27638	-208	-0,7
13	0413	SĘPOLEŃSKI	29493	29338	-155	-0,5
14	0407	INOWROCŁAWSKI	29511	29400	-111	-0,4
15	0404	CHEŁMIŃSKI	9624	9596	-28	-0,3
16	0406	GRUDZIĄDZKI	17858	17858	0	0,0
17	0403	BYDGOSKI	68451	68453	2	0,0
18	0417	WĄBRZESKI	5729	5731	2	0,0
19	0464	M. WŁOCŁAWEK	5153	5171	18	0,3
20	0461	M. BYDGOSZCZ	8109	8166	57	0,7
21	0410	NAKIELSKI	39432	39866	434	1,1
22	0418	WŁOCŁAWSKI	35912	36314	402	1,1
23	0462	M. GRUDZIĄDZ	1006	1407	401	39,9



PROCENTOWY UDZIAŁ GRUNTÓW STANOWIĄCYCH WŁASNOŚĆ
GMIN W OGÓLNEJ POWIERZCHNI POWIATU
według stanu na dzień 01.01.2022 r.

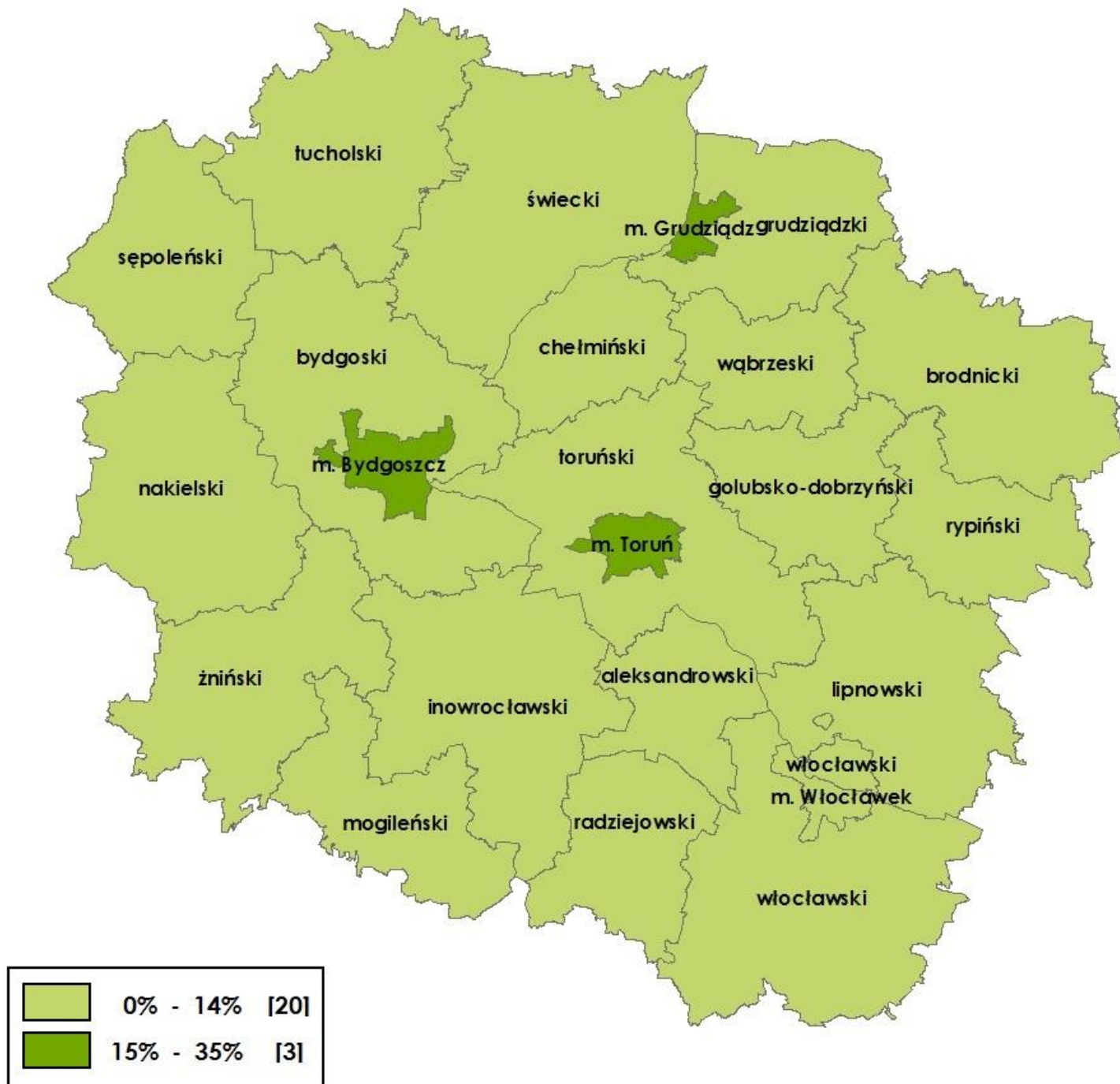


Tabela nr 2: Udział gruntów stanowiących własność **GMIN** w ogólnej powierzchni powiatu wg stanu na dzień 01.01.2022 r.

Lp.	TERYT	NAZWA POWIATU	POWIERZCHNIA CAŁKOWITA		%
			WŁASNOŚĆ GMIN	POWIATU	
1	0408	LIPNOWSKI	28	101616	0
2	0411	RADZIEJOWSKI	37	60677	0
3	0418	WŁOCŁAWSKI	2457	147171	2
4	0416	TUCHOLSKI	1829	107510	2
5	0413	SĘPOLEŃSKI	1415	78962	2
6	0406	GRUDZIĄDZKI	1408	72481	2
7	0414	ŚWIECKI	3007	147009	2
8	0405	GOLUBSKO-DOBRZYŃSKI	1279	61149	2
9	0415	TORUŃSKI	2651	122730	2
10	0412	RYPIŃSKI	1320	58656	2
11	0402	BRODNICKI	2466	103984	2
12	0410	NAKIELSKI	2682	111789	2
13	0409	MOGILEŃSKI	1714	67247	3
14	0401	ALEKSANDROWSKI	1294	47464	3
15	0419	ŻNIŃSKI	2762	98141	3
16	0407	INOWROCŁAWSKI	3725	122427	3
17	0417	WĄBRZESKI	1541	49917	3
18	0404	CHEŁMIŃSKI	1625	52589	3
19	0403	BYDGOSKI	4930	139101	4
20	0464	M. WŁOCŁAWEK	1185	8509	14
21	0461	M. BYDGOSZCZ	4159	17596	24
22	0463	M. TORUŃ	3453	11572	30
23	0462	M. GRUDZIĄDZ	2003	5777	35



PROCENTOWY UDZIAŁ GRUNTÓW STANOWIĄCYCH WŁASNOŚĆ
GMIN W OGÓLNEJ POWIERZCHNI POWIATU
według stanu na dzień 01.01.2021 r.

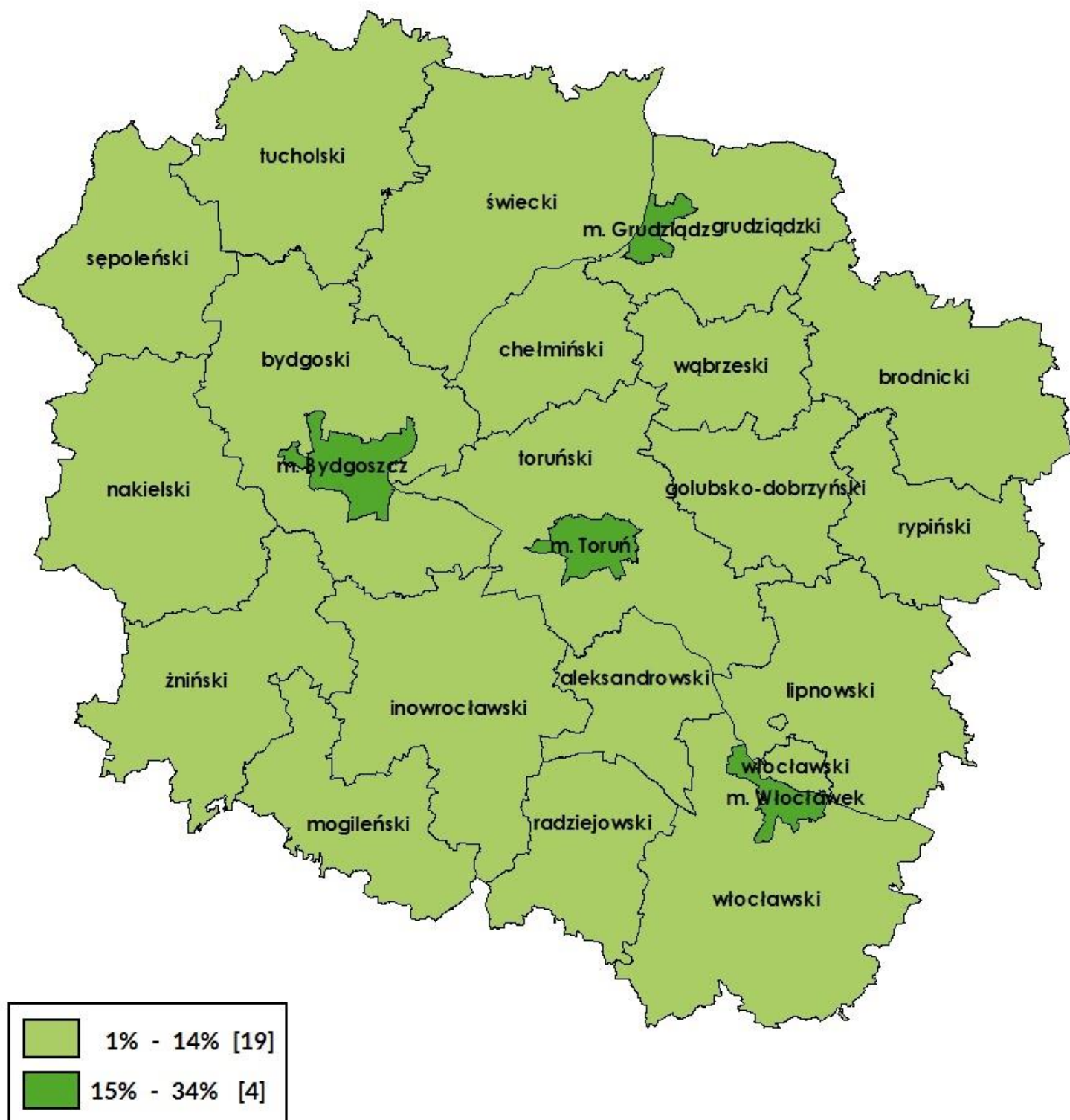


Tabela nr 2.1: Udział gruntów stanowiących własność **GMIN** w ogólnej powierzchni powiatu wg stanu na dzień 01.01.2020 r.

Lp.	TERYT	NAZWA POWIATU	POWIERZCHNIA CAŁKOWITA		%
			WŁASNOŚĆ GMIN	POWIATU	
1	0411	RADZIEJOWSKI	906	60679	1
2	0416	TUCHOLSKI	1832	107509	2
3	0408	LIPNOWSKI	1794	101617	2
4	0418	WŁOCŁAWSKI	2714	147237	2
5	0406	GRUDZIĄDZKI	1405	72477	2
6	0414	ŚWIECKI	2988	146999	2
7	0405	GOLUBSKO-DOBRZYŃSKI	1295	61148	2
8	0415	TORUŃSKI	2623	122721	2
9	0413	SĘPOLEŃSKI	1868	78963	2
10	0410	NAKIELSKI	2656	111788	2
11	0402	BRODNICKI	2479	103983	2
12	0412	RYPIŃSKI	1454	58655	2
13	0409	MOGILEŃSKI	1735	67243	3
14	0401	ALEKSANDROWSKI	1270	47462	3
15	0419	ŻNIŃSKI	2797	98148	3
16	0407	INOWROCŁAWSKI	3732	122428	3
17	0404	CHEŁMIŃSKI	1616	52591	3
18	0417	WĄBRZESKI	1548	49915	3
19	0403	BYDGOSKI	4629	139098	3
20	0464	M. WŁOCŁAWEK	1225	8432	15
21	0461	M. BYDGOSZCZ	4202	17597	24
22	0463	M. TORUŃ	3464	11573	30
23	0462	M. GRUDZIĄDZ	1975	5776	34



Procentowa zmiana udziału gruntów stanowiących
własność **GMIN** w ogólnej powierzchni powiatu
SPADEK/WZROST W STOSUNKU DO STANU Z DNIA 01.01.2021 r.

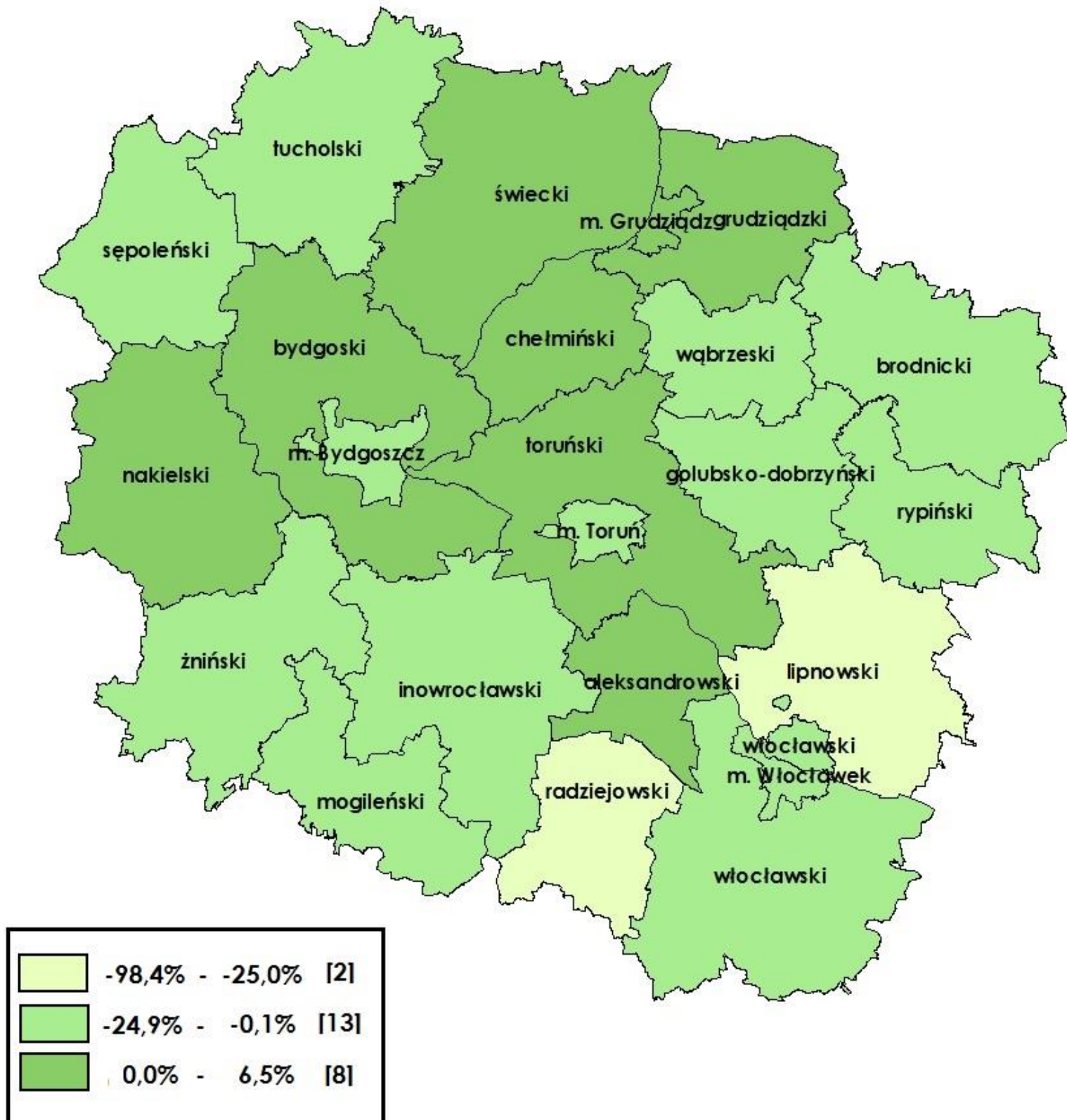




Tabela nr 2.2: Spadek/wzrost udziału gruntów stanowiących własność GMIN w stosunku do stanu na dzień 01.01.2021 r.

Lp.	TERYT	NAZWA POWIATU	POWIERZCHNIA WŁASNOŚCI GMIN		WZROST SPADEK	%
			2021	2022		
1	0408	LIPNOWSKI	1794	28	-1766	-98,4
2	0411	RADZIEJOWSKI	906	37	-869	-95,9
3	0413	SĘPOLEŃSKI	1868	1415	-453	-24,3
4	0418	WŁOCŁAWSKI	2714	2457	-257	-9,5
5	0412	RYPIŃSKI	1454	1320	-134	-9,2
6	0464	M. WŁOCŁAWEK	1225	1185	-40	-3,3
7	0419	ŻNIŃSKI	2797	2762	-35	-1,3
8	0405	GOLUBSKO-DOBZYŃSKI	1295	1279	-16	-1,2
9	0409	MOGILEŃSKI	1735	1714	-21	-1,2
10	0461	M. BYDGOSZCZ	4202	4159	-43	-1,0
11	0402	BRODNICKI	2479	2466	-13	-0,5
12	0417	WĄBRZESKI	1548	1541	-7	-0,5
13	0463	M. TORUŃ	3464	3453	-11	-0,3
14	0407	INOWROCŁAWSKI	3732	3725	-7	-0,2
15	0416	TUCHOLSKI	1832	1829	-3	-0,2
16	0406	GRUDZIĄDZKI	1405	1408	3	0,2
17	0404	CHEŁMIŃSKI	1616	1625	9	0,6
18	0414	ŚWIECKI	2988	3007	19	0,6
19	0410	NAKIELSKI	2656	2682	26	1,0
20	0415	TORUŃSKI	2623	2651	28	1,1
21	0462	M. GRUDZIĄDZ	1975	2003	28	1,4
22	0401	ALEKSANDROWSKI	1270	1294	24	1,9
23	0403	BYDGOSKI	4629	4930	301	6,5



PROCENTOWY UDZIAŁ GRUNTÓW STANOWIĄCYCH WŁASNOŚĆ
OSÓB FIZYCZNYCH W OGÓLNEJ POWIERZCHNI POWIATU
według stanu na dzień 01.01.2022 r.

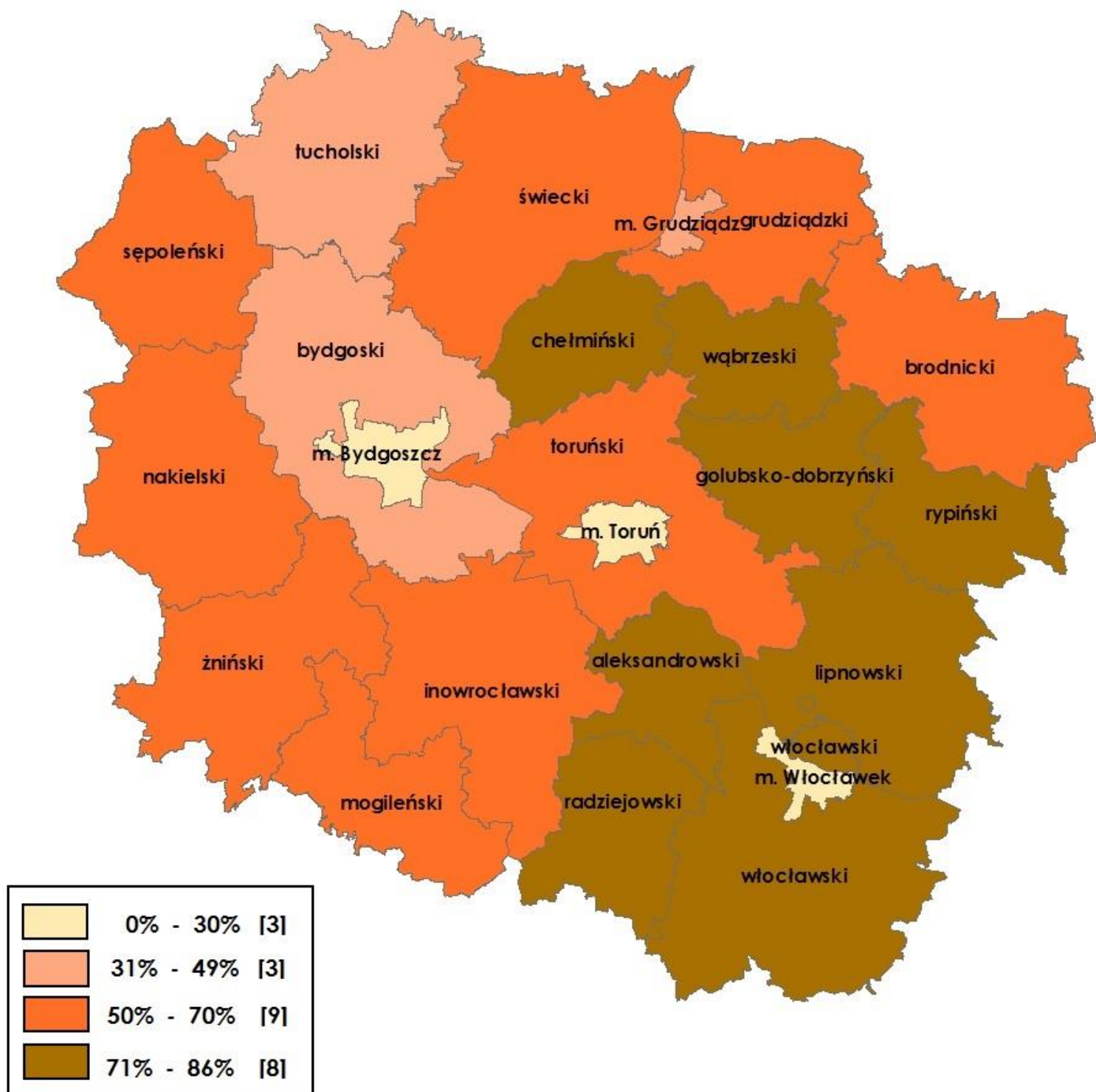


Tabela nr 3: Udział gruntów stanowiących własność **OSÓB FIZYCZNYCH** w ogólnej powierzchni powiatu wg stanu na dzień 01.01.2022 r.

Lp.	TERYT	NAZWA POWIATU	POWIERZCHNIA CAŁKOWITA		%
			WŁASNOŚĆ OSÓB FIZYCZNYCH	POWIATU	
1	0463	M. TORUŃ	2246	11572	19
2	0461	M. BYDGOSZCZ	3482	17596	20
3	0464	M. WŁOCŁAWEK	1750	8509	21
4	0462	M. GRUDZIĄDZ	1835	5777	32
5	0403	BYDGOSKI	57342	139101	41
6	0416	TUCHOLSKI	46753	107510	43
7	0414	ŚWIECKI	74183	147009	50
8	0415	TORUŃSKI	64025	122730	52
9	0410	NAKIELSKI	59339	111789	53
10	0413	SĘPOLEŃSKI	43261	78962	55
11	0419	ŻNIŃSKI	61592	98141	63
12	0406	GRUDZIĄDZKI	46886	72481	65
13	0402	BRODNICKI	69247	103984	67
14	0407	INOWROCŁAWSKI	82297	122427	67
15	0409	MOGILEŃSKI	46117	67247	69
16	0418	WŁOCŁAWSKI	105033	147171	71
17	0405	GOLUBSKO-DOBRZYŃSKI	44517	61149	73
18	0404	CHEŁMIŃSKI	38425	52589	73
19	0408	LIPNOWSKI	75684	101616	74
20	0412	RYPIŃSKI	45048	58656	77
21	0417	WĄBRZESKI	39721	49917	80
22	0401	ALEKSANDROWSKI	39424	47464	83
23	0411	RADZIEJOWSKI	52191	60677	86



PROCENTOWY UDZIAŁ GRUNTÓW STANOWIĄCYCH WŁASNOŚĆ
OSÓB FIZYCZNYCH W OGÓLNEJ POWIERZCHNI POWIATU
według stanu na dzień 01.01.2021 r.

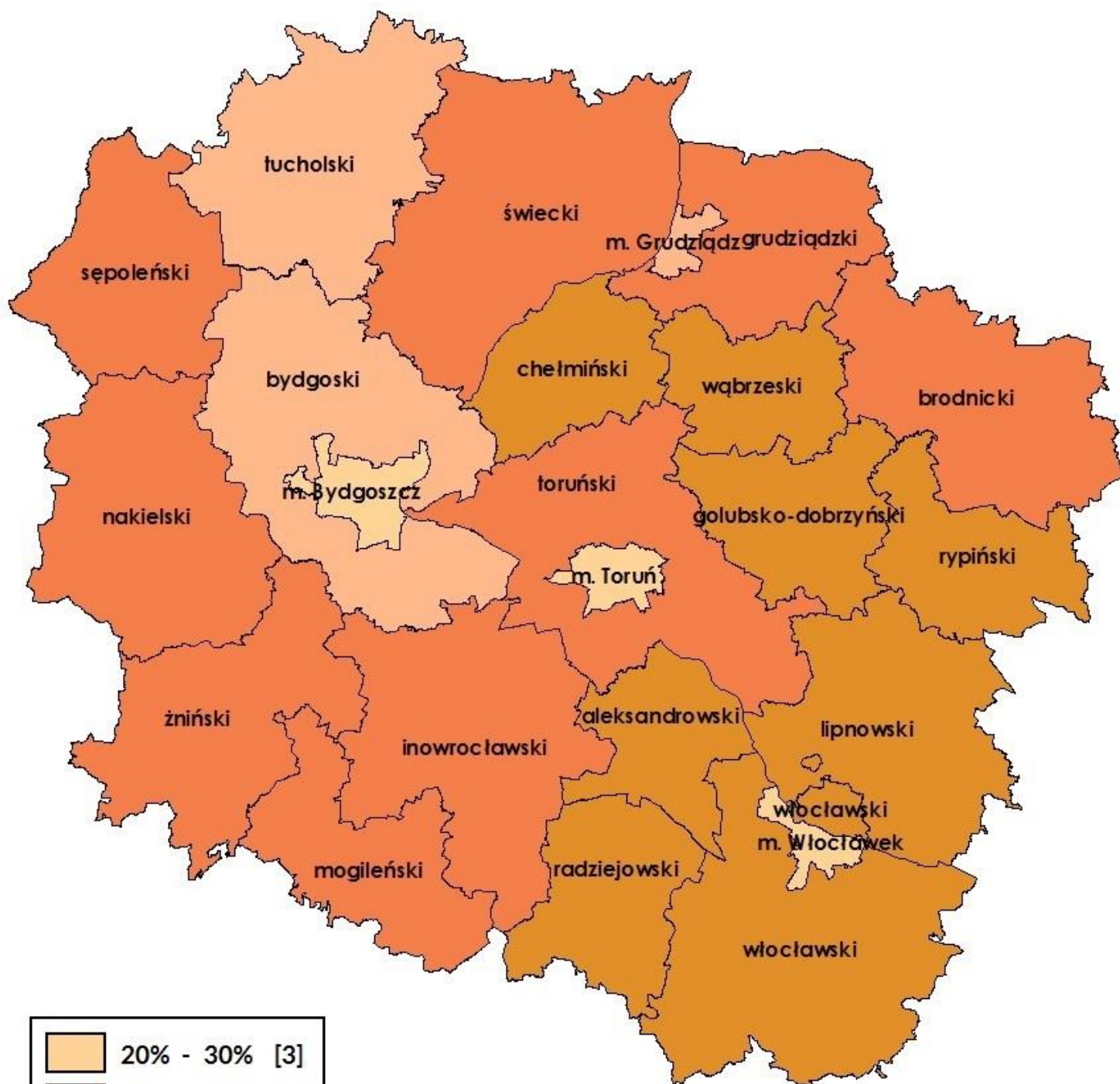


Tabela nr 3.1: Udział gruntów stanowiących własność **OSÓB FIZYCZNYCH** w ogólnej powierzchni powiatu wg stanu na dzień 01.01.2021 r.

Lp.	TERYT	NAZWA POWIATU	POWIERZCHNIA CAŁKOWITA		%
			WŁASNOŚĆ OSÓB FIZYCZNYCH	POWIATU	
1	0461	M. BYDGOSZCZ	3469	17597	20
2	0463	M. TORUŃ	2322	11573	20
3	0464	M. WŁOCŁAWEK	1760	8432	21
4	0462	M. GRUDZIĄDZ	1823	5776	32
5	0403	BYDGOSKI	56981	139098	41
6	0416	TUCHOLSKI	46689	107509	43
7	0414	ŚWIECKI	74171	146999	50
8	0415	TORUŃSKI	64262	122721	52
9	0410	NAKIELSKI	59244	111788	53
10	0413	SĘPOLEŃSKI	43263	78963	55
11	0419	ŻNIŃSKI	61437	98148	63
12	0406	GRUDZIĄDZKI	46749	72477	65
13	0402	BRODNICKI	69289	103983	67
14	0407	INOWROCŁAWSKI	82232	122428	67
15	0409	MOGILEŃSKI	45465	67243	68
16	0418	WŁOCŁAWSKI	105435	147237	72
17	0404	CHEŁMIŃSKI	38018	52591	72
18	0405	GOLUBSKO-DOBRZYŃSKI	44653	61148	73
19	0408	LIPNOWSKI	75855	101617	75
20	0412	RYPIŃSKI	45099	58655	77
21	0417	WĄBRZESKI	39697	49915	80
22	0401	ALEKSANDROWSKI	39430	47462	83
23	0411	RADZIEJOWSKI	52247	60679	86



Procentowa zmiana udziału gruntów stanowiących własność **OSÓB FIZYCZNYCH** w ogólnej powierzchni powiatu SPADEK/WZROST W STOSUNKU DO STANU Z DNIA 01.01.2021 r.

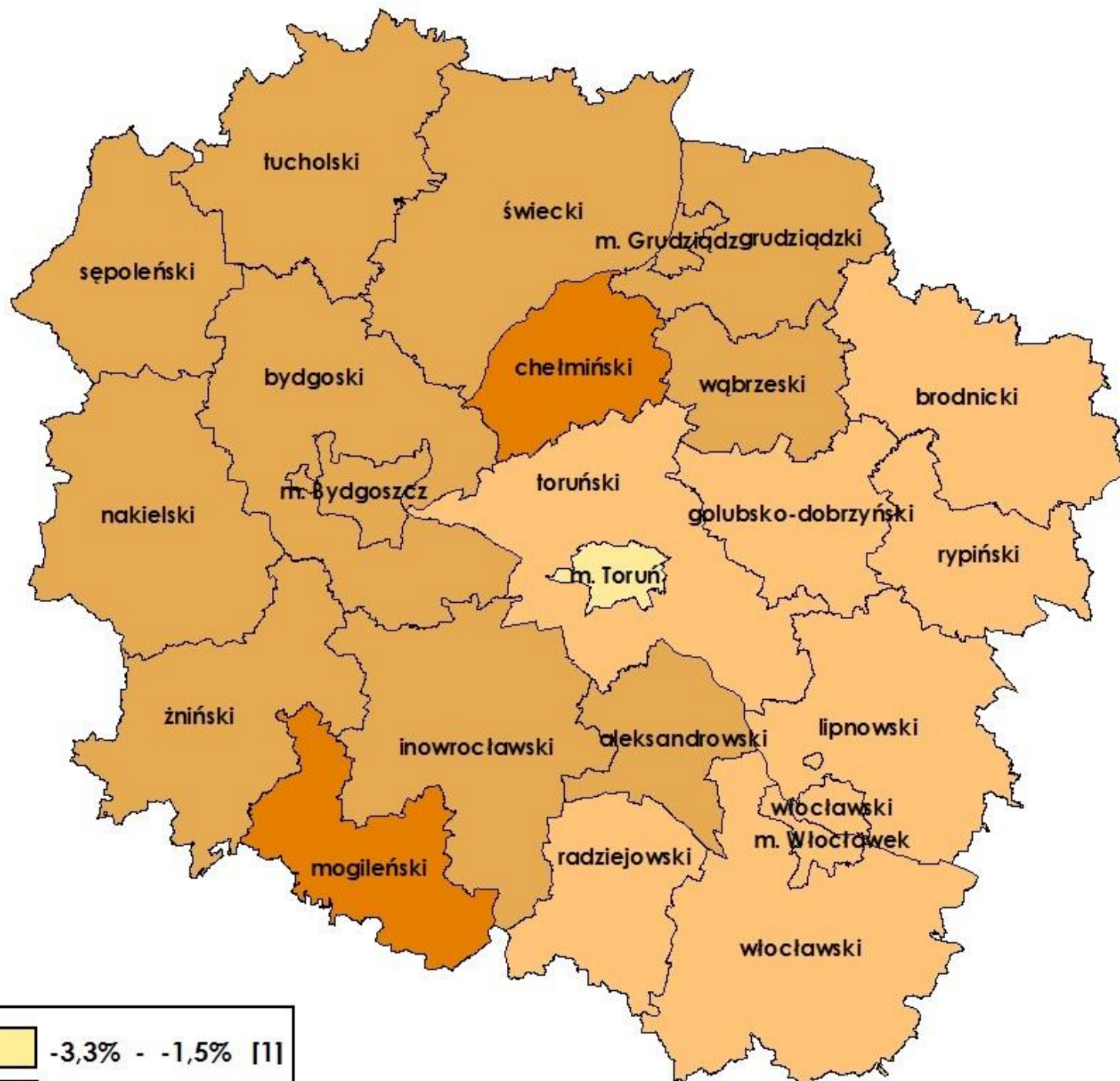
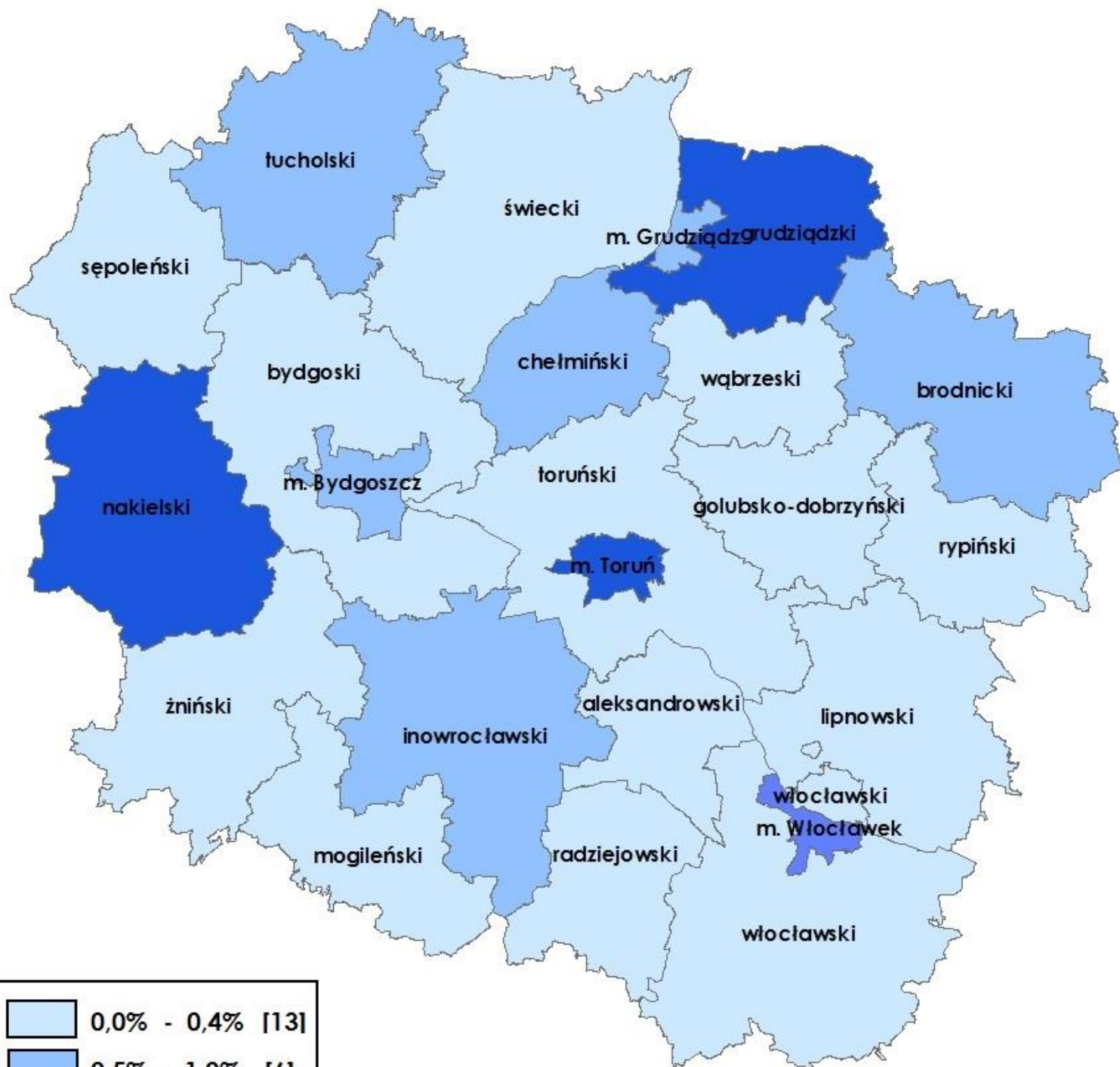


Tabela nr 3.2: Spadek/wzrost udziału gruntów stanowiących własność **OSÓB FIZYCZNYCH** w stosunku do stanu na dzień 01.01.2021 r.

Lp.	TERYT	NAZWA POWIATU	POWIERZCHNIA WŁASNOŚCI OSÓB FIZYCZNYCH		WZROST SPADEK	%
			2021	2022		
1	0463	M. TORUŃ	2322	2246	-76	-3,3
2	0464	M. WŁOCŁAWEK	1760	1750	-10	-0,6
3	0418	WŁOCŁAWSKI	105435	105033	-402	-0,4
4	0415	TORUŃSKI	64262	64025	-237	-0,4
5	0405	GOLUBSKO-DOBZYŃSKI	44653	44517	-136	-0,3
6	0408	LIPNOWSKI	75855	75684	-171	-0,2
7	0412	RYPIŃSKI	45099	45048	-51	-0,1
8	0411	RADZIEJOWSKI	52247	52191	-56	-0,1
9	0402	BRODNICKI	69289	69247	-42	-0,1
10	0401	ALEKSANDROWSKI	39430	39424	-6	0,0
11	0413	SĘPOLEŃSKI	43263	43261	-2	0,0
12	0414	ŚWIECKI	74171	74183	12	0,0
13	0417	WĄBRZESKI	39697	39721	24	0,1
14	0407	INOWROCŁAWSKI	82232	82297	65	0,1
15	0416	TUCHOLSKI	46689	46753	64	0,1
16	0410	NAKIELSKI	59244	59339	95	0,2
17	0419	ŻNIŃSKI	61437	61592	155	0,3
18	0406	GRUDZIĄDZKI	46749	46886	137	0,3
19	0461	M. BYDGOSZCZ	3469	3482	13	0,4
20	0403	BYDGOSKI	56981	57342	361	0,6
21	0462	M. GRUDZIĄDZ	1823	1835	12	0,7
22	0404	CHEŁMIŃSKI	38018	38425	407	1,1
23	0409	MOGILEŃSKI	45465	46117	652	1,4



PROCENTOWY UDZIAŁ GRUNTÓW STANOWIĄCYCH WŁASNOŚĆ
SPÓŁDZIELNI W OGÓLNEJ POWIERZCHNI POWIATU
według stanu na dzień 01.01.2022 r.



0,0% - 0,4%	[13]
0,5% - 1,0%	[6]
1,1% - 1,5%	[1]
1,6% - 2,6%	[3]

Tabela nr 4: Udział gruntów stanowiących własność **SPÓŁDZIELNI** w ogólnej powierzchni powiatu wg stanu na dzień 01.01.2022 r.

Lp.	TERYT	NAZWA POWIATU	POWIERZCHNIA CAŁKOWITA		%
			WŁASNOŚĆ SPÓŁDZIELNI	POWIATU	
1	0405	GOLUBSKO-DOBRZYŃSKI	12	61149	0,0
2	0412	RYPIŃSKI	21	58656	0,0
3	0413	SĘPOLEŃSKI	30	78962	0,0
4	0418	WŁOCŁAWSKI	64	147171	0,0
5	0409	MOGILEŃSKI	34	67247	0,1
6	0419	ŻNIŃSKI	66	98141	0,1
7	0408	LIPNOWSKI	87	101616	0,1
8	0403	BYDGOSKI	139	139101	0,1
9	0401	ALEKSANDROWSKI	54	47464	0,1
10	0415	TORUŃSKI	141	122730	0,1
11	0411	RADZIEJOWSKI	165	60677	0,3
12	0417	WĄBRZESKI	208	49917	0,4
13	0414	ŚWIECKI	634	147009	0,4
14	0402	BRODNICKI	476	103984	0,5
15	0407	INOWROCŁAWSKI	693	122427	0,6
16	0404	CHEŁMIŃSKI	330	52589	0,6
17	0416	TUCHOLSKI	702	107510	0,7
18	0462	M. GRUDZIĄDZ	45	5777	0,8
19	0461	M. BYDGOSZCZ	183	17596	1,0
20	0464	M. WŁOCŁAWEK	129	8509	1,5
21	0406	GRUDZIĄDZKI	1538	72481	2,1
22	0410	NAKIELSKI	2619	111789	2,3
23	0463	M. TORUŃ	301	11572	2,6



PROCENTOWY UDZIAŁ GRUNTÓW STANOWIĄCYCH WŁASNOŚĆ
SPÓŁDZIELNI W OGÓLNEJ POWIERZCHNI POWIATU
według stanu na dzień 01.01.2021 r.

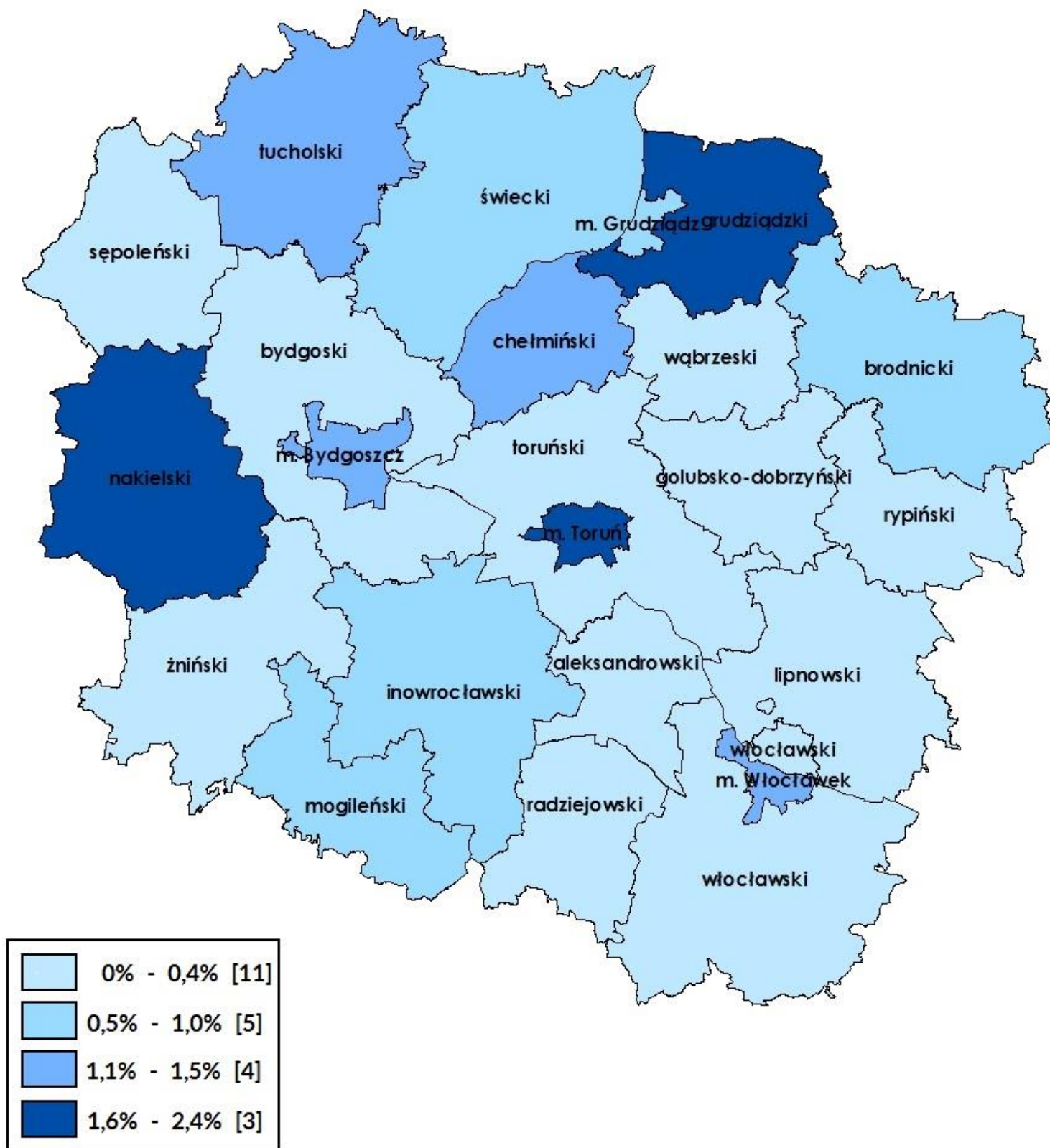


Tabela nr 4.1: Udział gruntów stanowiących własność **SPÓŁDZIELNI** w ogólnej powierzchni powiatu wg stanu na dzień 01.01.2021 r.

Lp.	TERYT	NAZWA POWIATU	POWIERZCHNIA CAŁKOWITA		%
			WŁASNOŚĆ SPÓŁDZIELNI	POWIATU	
1	0418	WŁOCŁAWSKI	26	147237	0,0
2	0405	GOLUBSKO-DOBRZYŃSKI	13	61148	0,0
3	0413	SĘPOLEŃSKI	31	78963	0,0
4	0412	RYPIŃSKI	26	58655	0,0
5	0408	LIPNOWSKI	87	101617	0,1
6	0419	ŻNIŃSKI	86	98148	0,1
7	0415	TORUŃSKI	167	122721	0,1
8	0403	BYDGOSKI	400	139098	0,3
9	0411	RADZIEJOWSKI	175	60679	0,3
10	0401	ALEKSANDROWSKI	182	47462	0,4
11	0417	WĄBRZESKI	220	49915	0,4
12	0402	BRODNICKI	471	103983	0,5
13	0414	ŚWIECKI	669	146999	0,5
14	0409	MOGILEŃSKI	363	67243	0,5
15	0407	INOWROCŁAWSKI	768	122428	0,6
16	0462	M. GRUDZIĄDZ	50	5776	0,9
17	0461	M. BYDGOSZCZ	187	17597	1,1
18	0464	M. WŁOCŁAWEK	97	8432	1,2
19	0404	CHEŁMIŃSKI	700	52591	1,3
20	0416	TUCHOLSKI	1510	107509	1,4
21	0463	M. TORUŃ	245	11573	2,1
22	0406	GRUDZIĄDZKI	1672	72477	2,3
23	0410	NAKIELSKI	2645	111788	2,4



Procentowa zmiana udziału gruntów stanowiących własność **SPÓŁDZIELNI** w ogólnej powierzchni powiatu SPADEK/WZROST W STOSUNKU DO STANU Z DNIA 01.01.2021 r.

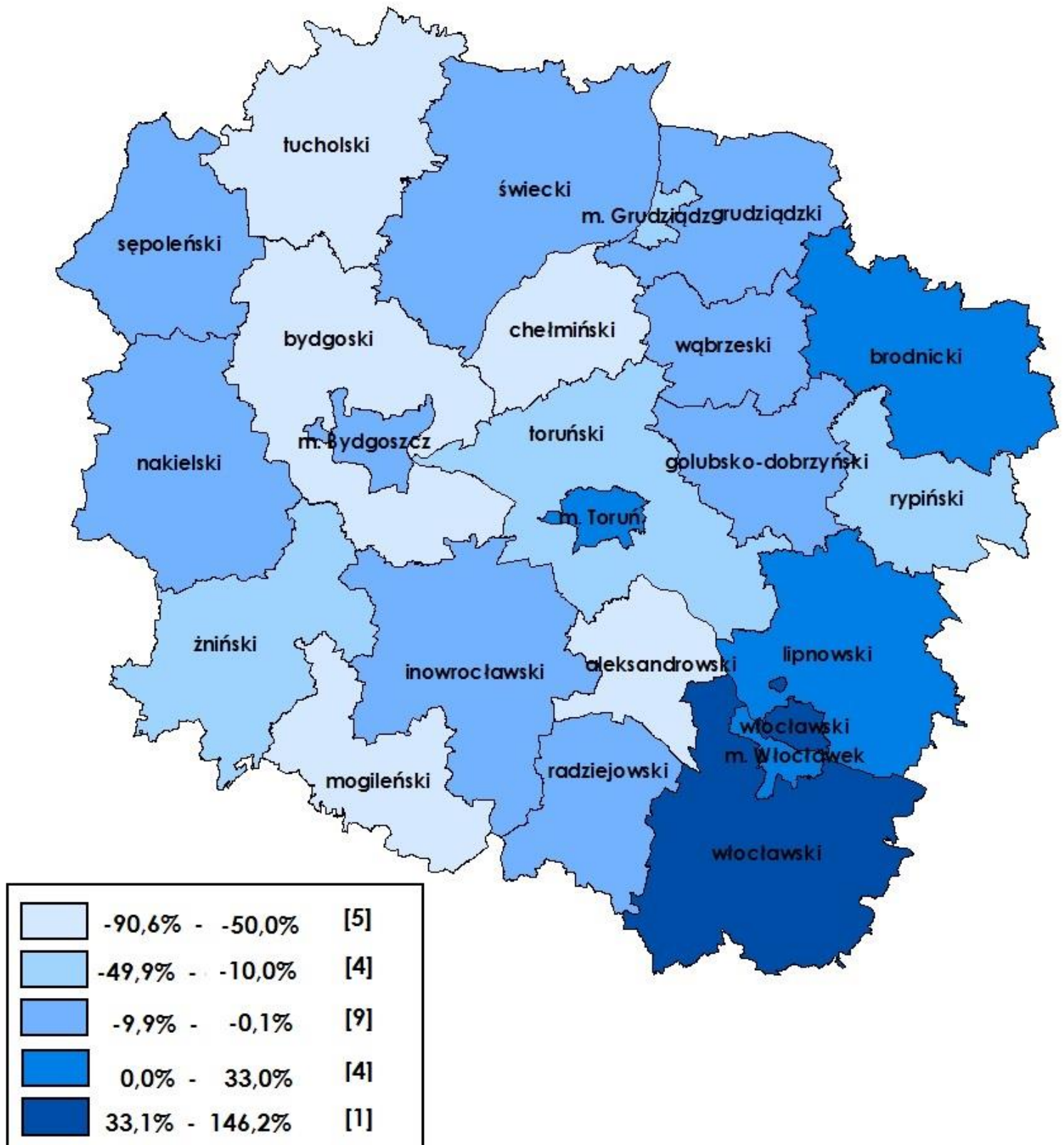


Tabela nr 4.2: Spadek/wzrost udziału gruntów stanowiących własność **SPÓŁDZIELNI** w stosunku do stanu na dzień 01.01.2021 r.

Lp.	TERYT	NAZWA POWIATU	POWIERZCHNIA WŁASNOŚCI SPÓŁDZIELNI		WZROST SPADEK	%
			2021	2022		
1	0409	MOGILEŃSKI	363	34	-329	-90,6
2	0401	ALEKSANDROWSKI	182	54	-128	-70,3
3	0403	BYDGOSKI	400	139	-261	-65,3
4	0416	TUCHOLSKI	1510	702	-808	-53,5
5	0404	CHEŁMIŃSKI	700	330	-370	-52,9
6	0419	ŻNIŃSKI	86	66	-20	-23,3
7	0412	RYPIŃSKI	26	21	-5	-19,2
8	0415	TORUŃSKI	167	141	-26	-15,6
9	0462	M. GRUDZIĄDZ	50	45	-5	-10,0
10	0407	INOWROCŁAWSKI	768	693	-75	-9,8
11	0406	GRUDZIĄDZKI	1672	1538	-134	-8,0
12	0405	GOLUBSKO-DOBRYŃSKI	13	12	-1	-7,7
13	0411	RADZIEJOWSKI	175	165	-10	-5,7
14	0417	WĄBRZESKI	220	208	-12	-5,5
15	0414	ŚWIECKI	669	634	-35	-5,2
16	0413	SĘPOLEŃSKI	31	30	-1	-3,2
17	0461	M. BYDGOSZCZ	187	183	-4	-2,1
18	0410	NAKIELSKI	2645	2619	-26	-1,0
19	0408	LIPNOWSKI	87	87	0	0,0
20	0402	BRODNICKI	471	476	5	1,1
21	0463	M. TORUŃ	245	301	56	22,9
22	0464	M. WŁOCŁAWEK	97	129	32	33,0
23	0418	WŁOCŁAWSKI	26	64	38	146,2



PROCENTOWY UDZIAŁ GRUNTÓW STANOWIĄCYCH WŁASNOŚĆ **KOŚCIOŁÓW
I ZWIĄZKÓW WYZNANIOWYCH** W OGÓLNEJ POWIERZCHNI POWIATU
według stanu na dzień 01.01.2022 r.

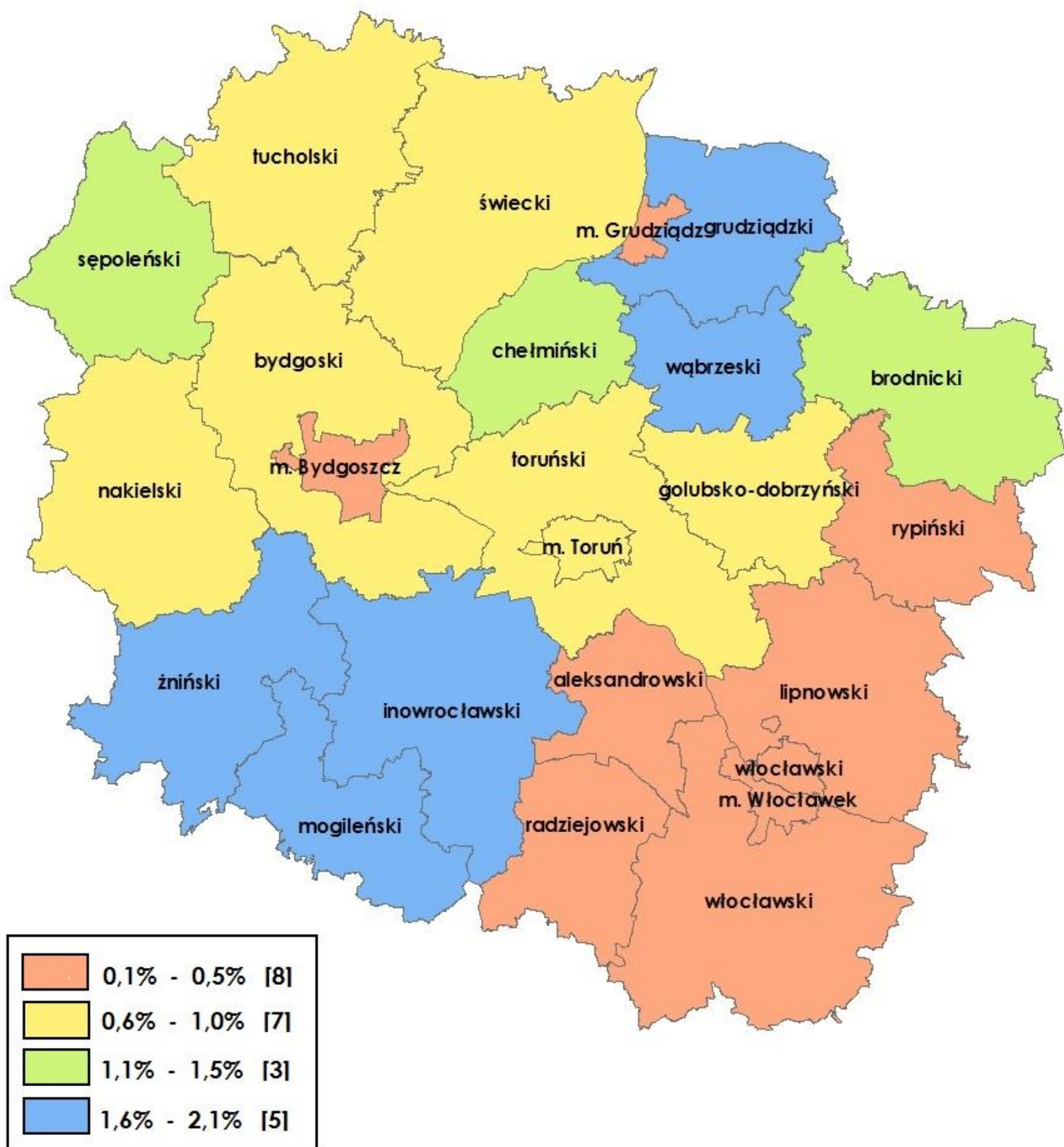


Tabela nr 5: Udział gruntów stanowiących własność **KOŚCIOŁÓW I ZW. WYZNANIOWYCH** w ogólnej powierzchni powiatu wg stanu na dzień 01.01.2022 r.

Lp.	TERYT	NAZWA POWIATU	POWIERZCHNIA CAŁKOWITA		%
			WŁASNOŚĆ KOŚCIOŁÓW I ZW. WYZNANIOWYCH	POWIATU	
1	0412	RYPIŃSKI	55	58656	0,1
2	0408	LIPNOWSKI	125	101616	0,1
3	0411	RADZIEJOWSKI	147	60677	0,2
4	0401	ALEKSANDROWSKI	133	47464	0,3
5	0418	WŁOCŁAWSKI	469	147171	0,3
6	0464	M. WŁOCŁAWEK	30	8509	0,4
7	0462	M. GRUDZIĄDZ	25	5777	0,4
8	0461	M. BYDGOSZCZ	94	17596	0,5
9	0415	TORUŃSKI	677	122730	0,6
10	0405	GOLUBSKO-DOBRZYŃSKI	409	61149	0,7
11	0463	M. TORUŃ	84	11572	0,7
12	0414	ŚWIECKI	1087	147009	0,7
13	0403	BYDGOSKI	1086	139101	0,8
14	0410	NAKIELSKI	942	111789	0,8
15	0416	TUCHOLSKI	1064	107510	1,0
16	0402	BRODNICKI	1161	103984	1,1
17	0413	SĘPOLEŃSKI	994	78962	1,3
18	0404	CHEŁMIŃSKI	724	52589	1,4
19	0419	ŻNIŃSKI	1754	98141	1,8
20	0407	INOWROCŁAWSKI	2356	122427	1,9
21	0406	GRUDZIĄDZKI	1436	72481	2,0
22	0417	WĄBRZESKI	1000	49917	2,0
23	0409	MOGILEŃSKI	1383	67247	2,1



PROCENTOWY UDZIAŁ GRUNTÓW STANOWIĄCYCH WŁASNOŚĆ **KOŚCIOŁÓW
I ZWIĄZKÓW WYZNANIOWYCH** W OGÓLNEJ POWIERZCHNI POWIATU
według stanu na dzień 01.01.2021 r.

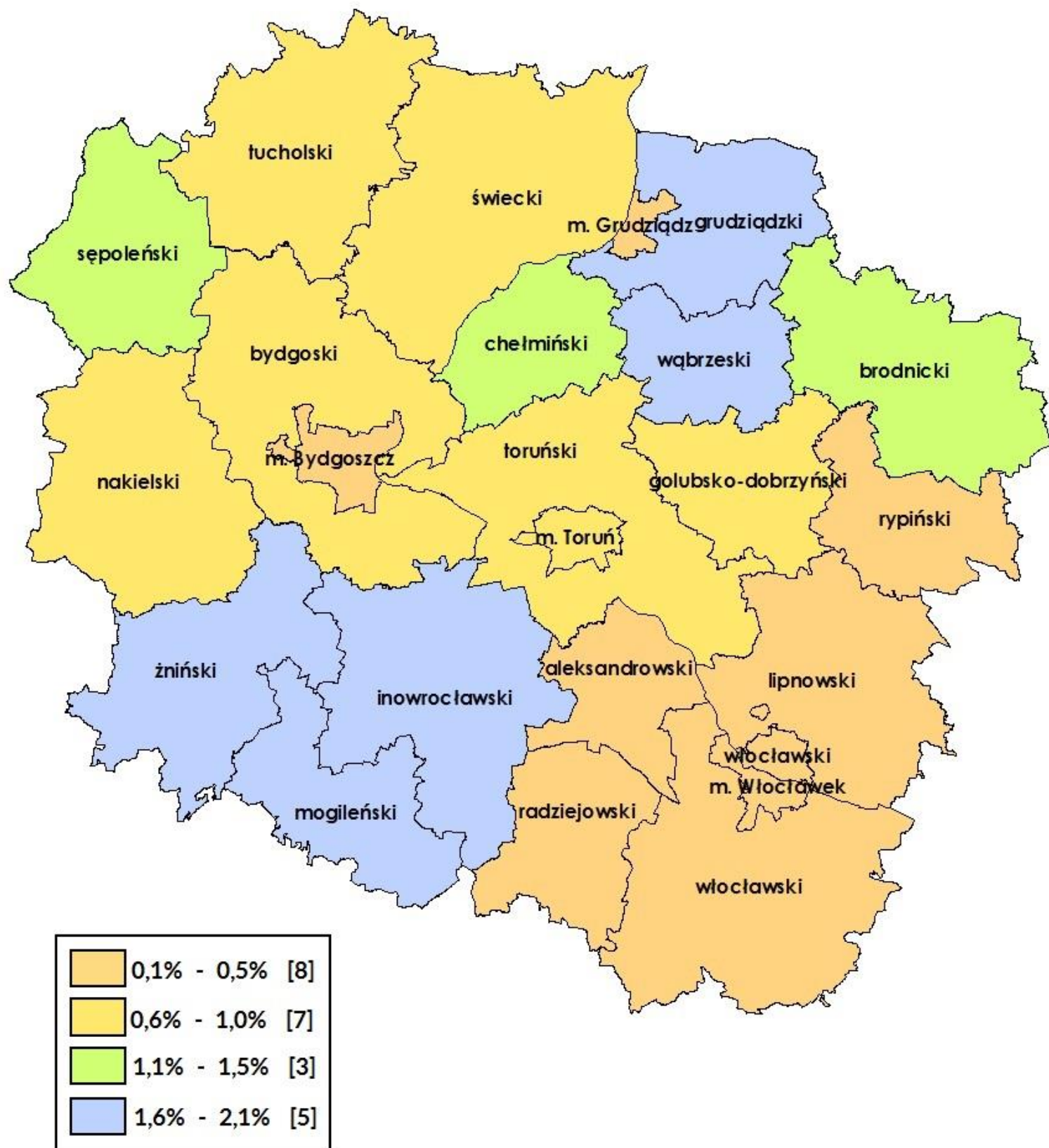


Tabela nr 5.1: Udział gruntów stanowiących własność **KOŚCIOŁÓW I ZW. WYZNANIOWYCH** w ogólnej powierzchni powiatu wg stanu na dzień 01.01.2021 r.

Lp.	TERYT	NAZWA POWIATU	POWIERZCHNIA CAŁKOWITA		%
			WŁASNOŚĆ KOŚCIOŁÓW I ZW. WYZNANIOWYCH	POWIATU	
1	0412	RYPIŃSKI	55	58655	0,1
2	0408	LIPNOWSKI	125	101617	0,1
3	0411	RADZIEJOWSKI	142	60679	0,2
4	0401	ALEKSANDROWSKI	133	47462	0,3
5	0418	WŁOCŁAWSKI	469	147237	0,3
6	0464	M. WŁOCŁAWEK	30	8432	0,4
7	0462	M. GRUDZIĄDZ	25	5776	0,4
8	0461	M. BYDGOSZCZ	94	17597	0,5
9	0415	TORUŃSKI	678	122721	0,6
10	0405	GOLUBSKO-DOBRZYŃSKI	409	61148	0,7
11	0463	M. TORUŃ	83	11573	0,7
12	0414	ŚWIECKI	1095	146999	0,7
13	0403	BYDGOSKI	1078	139098	0,8
14	0410	NAKIELSKI	943	111788	0,8
15	0416	TUCHOLSKI	1091	107509	1,0
16	0402	BRODNICKI	1143	103983	1,1
17	0404	CHEŁMIŃSKI	725	52591	1,4
18	0413	SĘPOLEŃSKI	1102	78963	1,4
19	0419	ŻNIŃSKI	1758	98148	1,8
20	0407	INOWROCŁAWSKI	2357	122428	1,9
21	0406	GRUDZIĄDZKI	1437	72477	2,0
22	0417	WĄBRZESKI	1000	49915	2,0
23	0409	MOGILEŃSKI	1389	67243	2,1



Procentowa zmiana udziału gruntów stanowiących własność **KOŚCIOŁÓW I ZW. WYZNANIOWYCH** w ogólnej powierzchni powiatu SPADEK/WZROST W STOSUNKU DO STANU Z DNIA 01.01.2021 r.

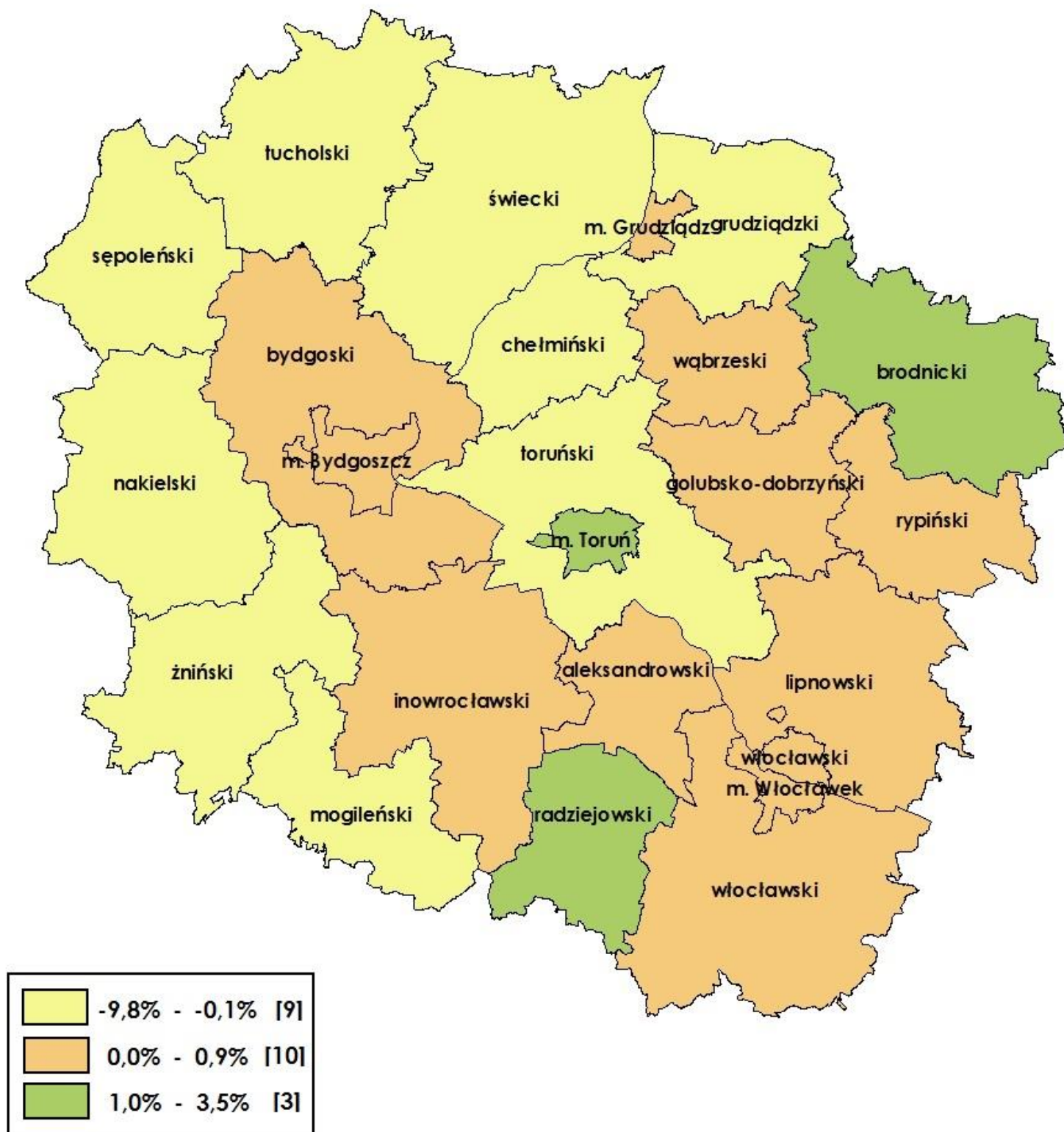


Tabela nr 5.2: Spadek/wzrost udziału gruntów stanowiących własność **KOŚCIOŁÓW I ZW. WYZNANIOWYCH** w stosunku do stanu na dzień 01.01.2021 r.

Lp.	TERYT	NAZWA POWIATU	POWIERZCHNIA WŁASNOŚCI KOŚCIOŁÓW I ZW. WYZNANIOWYCH		WZROST SPADEK	%
			2021	2022		
1	0413	SĘPOLEŃSKI	1102	994	-108	-9,8
2	0416	TUCHOLSKI	1091	1064	-27	-2,5
3	0414	ŚWIECKI	1095	1087	-8	-0,7
4	0409	MOGILEŃSKI	1389	1383	-6	-0,4
5	0419	ŻNIŃSKI	1758	1754	-4	-0,2
6	0415	TORUŃSKI	678	677	-1	-0,1
7	0404	CHEŁMIŃSKI	725	724	-1	-0,1
8	0410	NAKIELSKI	943	942	-1	-0,1
9	0406	GRUDZIĄDZKI	1437	1436	-1	-0,1
10	0407	INOWROCŁAWSKI	2357	2356	-1	0,0
11	0401	ALEKSANDROWSKI	133	133	0	0,0
12	0405	GOLUBSKO-DOBRZYŃSKI	409	409	0	0,0
13	0408	LIPNOWSKI	125	125	0	0,0
14	0412	RYPIŃSKI	55	55	0	0,0
15	0417	WĄBRZESKI	1000	1000	0	0,0
16	0418	WŁOCŁAWSKI	469	469	0	0,0
17	0461	M. BYDGOSZCZ	94	94	0	0,0
18	0462	M. GRUDZIĄDZ	25	25	0	0,0
19	0464	M. WŁOCŁAWEK	30	30	0	0,0
20	0403	BYDGOSKI	1078	1086	8	0,7
21	0463	M. TORUŃ	83	84	1	1,2
22	0402	BRODNICKI	1143	1161	18	1,6
23	0411	RADZIEJOWSKI	142	147	5	3,5



PROCENTOWY UDZIAŁ GRUNTÓW STANOWIĄCYCH WŁASNOŚĆ
POWIATÓW W OGÓLNEJ POWIERZCHNI POWIATU
według stanu na dzień 01.01.2022 r.

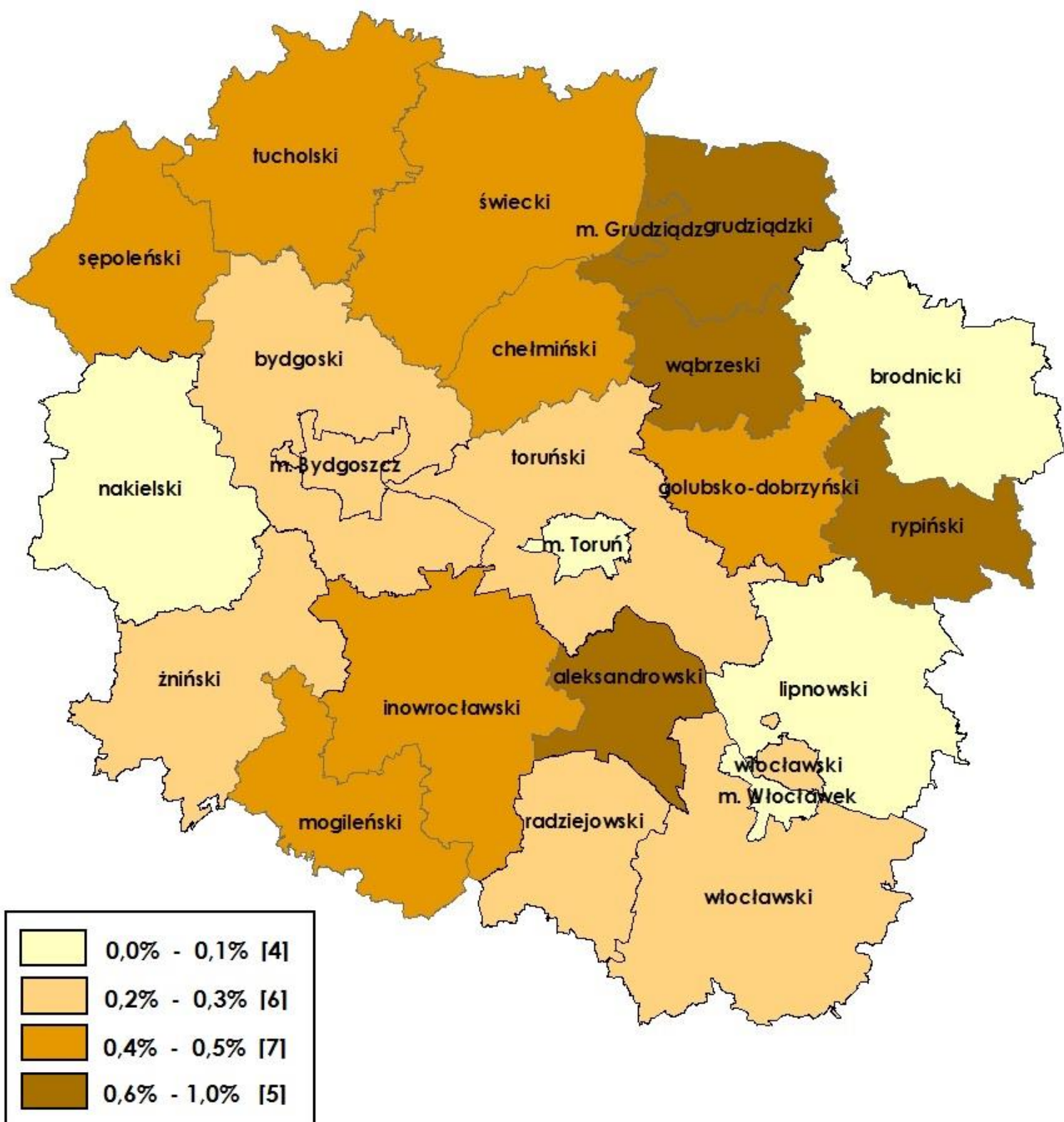


Tabela nr 6: Udział gruntów stanowiących własność **POWIATÓW** w ogólnej powierzchni powiatu wg stanu na dzień 01.01.2022 r.

Lp.	TERYT	NAZWA POWIATU	POWIERZCHNIA CAŁKOWITA		%
			WŁASNOŚĆ POWIATÓW	POWIATU	
1	0410	NAKIELSKI	0	111789	0,0
2	0464	M. WŁOCŁAWEK	0	8509	0,0
3	0408	LIPNOWSKI	3	101616	0,0
4	0463	M. TORUŃ	2	11572	0,0
5	0402	BRODNICKI	131	103984	0,1
6	0403	BYDGOSKI	296	139101	0,2
7	0419	ŻNIŃSKI	241	98141	0,2
8	0461	M. BYDGOSZCZ	46	17596	0,3
9	0415	TORUŃSKI	338	122730	0,3
10	0411	RADZIEJOWSKI	181	60677	0,3
11	0418	WŁOCŁAWSKI	454	147171	0,3
12	0407	INOWROCŁAWSKI	452	122427	0,4
13	0404	CHEŁMIŃSKI	206	52589	0,4
14	0409	MOGILEŃSKI	267	67247	0,4
15	0414	ŚWIECKI	682	147009	0,5
16	0405	GOLUBSKO-DOBRZYŃSKI	305	61149	0,5
17	0416	TUCHOLSKI	539	107510	0,5
18	0413	SĘPOLEŃSKI	406	78962	0,5
19	0412	RYPIŃSKI	326	58656	0,6
20	0406	GRUDZIĄDZKI	457	72481	0,6
21	0401	ALEKSANDROWSKI	304	47464	0,6
22	0417	WĄBRZESKI	327	49917	0,7
23	0462	M. GRUDZIĄDZ	58	5777	1,0



PROCENTOWY UDZIAŁ GRUNTÓW STANOWIĄCYCH WŁASNOŚĆ
POWIATÓW W OGÓLNEJ POWIERZCHNI POWIATU
według stanu na dzień 01.01.2021 r.

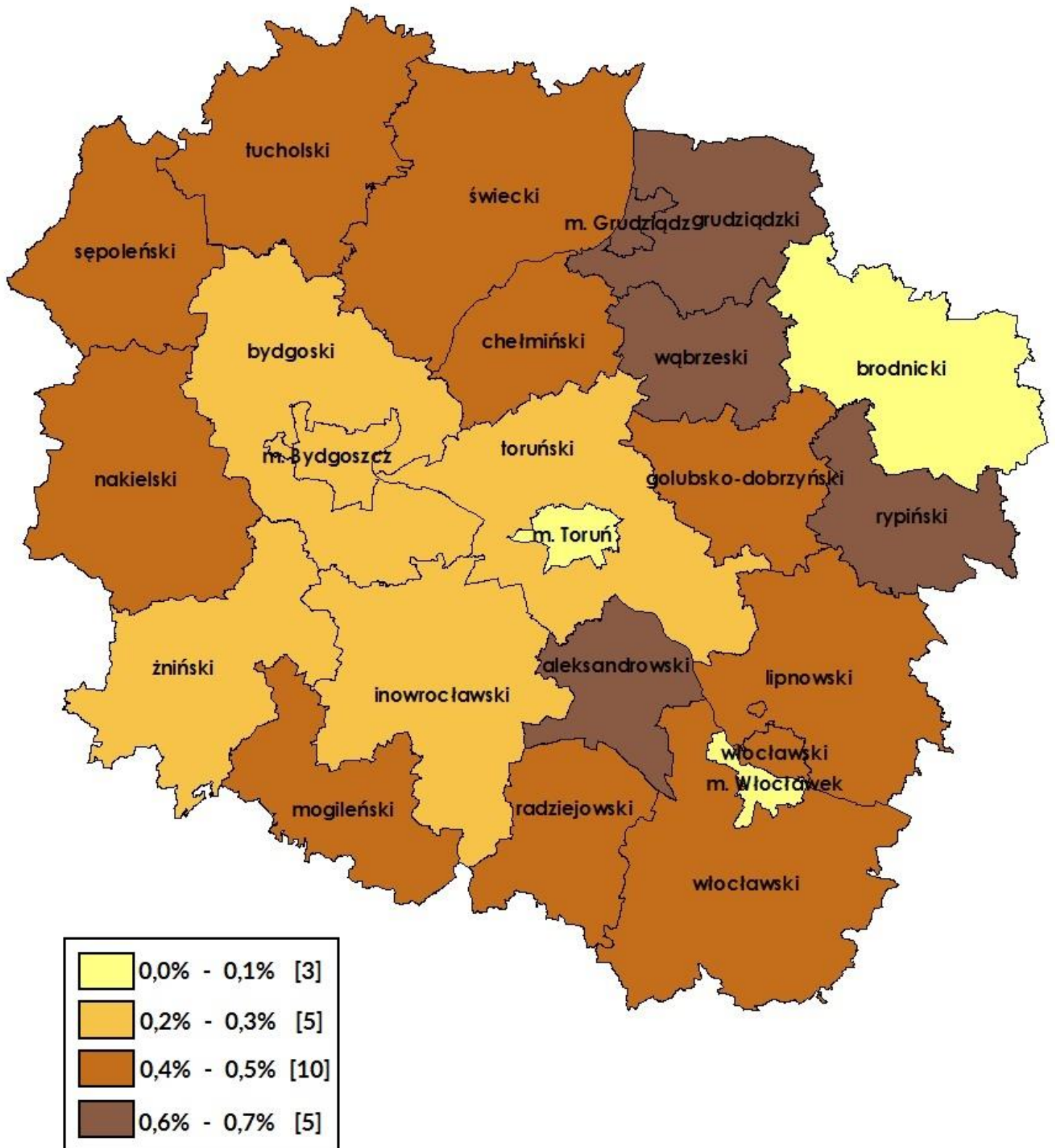


Tabela nr 6.1: Udział gruntów stanowiących własność **POWIATÓW** w ogólnej powierzchni powiatu wg stanu na dzień 01.01.2021 r.

Lp.	TERYT	NAZWA POWIATU	POWIERZCHNIA CAŁKOWITA		%
			WŁASNOŚĆ POWIATÓW	POWIATU	
1	0463	M. TORUŃ	0	11573	0,0
2	0464	M. WŁOCŁAWEK	1	8432	0,0
3	0402	BRODNICKI	148	103983	0,1
4	0419	ŻNIŃSKI	196	98148	0,2
5	0403	BYDGOSKI	287	139098	0,2
6	0461	M. BYDGOSZCZ	46	17597	0,3
7	0415	TORUŃSKI	333	122721	0,3
8	0407	INOWROCŁAWSKI	421	122428	0,3
9	0408	LIPNOWSKI	357	101617	0,4
10	0418	WŁOCŁAWSKI	524	147237	0,4
11	0404	CHEŁMIŃSKI	205	52591	0,4
12	0409	MOGILEŃSKI	290	67243	0,4
13	0411	RADZIEJOWSKI	269	60679	0,4
14	0410	NAKIELSKI	514	111788	0,5
15	0414	ŚWIECKI	678	146999	0,5
16	0405	GOLUBSKO-DOBRZYŃSKI	300	61148	0,5
17	0416	TUCHOLSKI	538	107509	0,5
18	0413	SĘPOLEŃSKI	405	78963	0,5
19	0401	ALEKSANDROWSKI	264	47462	0,6
20	0406	GRUDZIĄDZKI	453	72477	0,6
21	0412	RYPIŃSKI	385	58655	0,7
22	0417	WĄBRZESKI	330	49915	0,7
23	0462	M. GRUDZIĄDZ	41	5776	0,7



Procentowa zmiana udziału gruntów stanowiących własność **POWIATÓW** w ogólnej powierzchni powiatu SPADEK/WZROST W STOSUNKU DO STANU Z DNIA 01.01.2021 r.

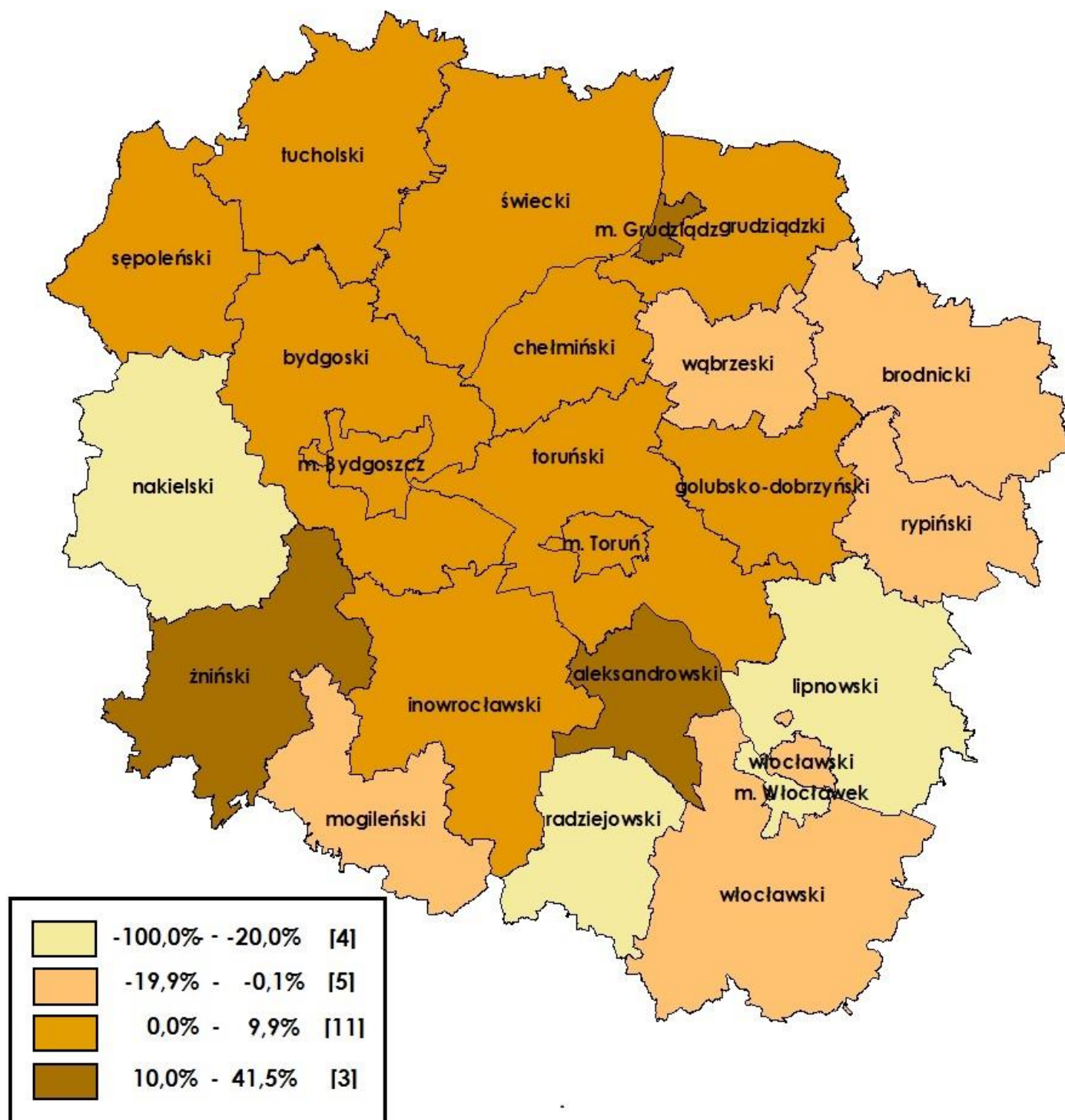


Tabela nr 6.2: Spadek/wzrost udziału gruntów stanowiących własność **POWIATÓW** w stosunku do stanu na dzień 01.01.2021r.

Lp.	TERYT	NAZWA POWIATU	POWIERZCHNIA WŁASNOŚCI POWIATÓW		WZROST SPADEK	%
			2021	2022		
1	0410	NAKIELSKI	514	0	-514	-100,0
2	0464	M. WŁOCŁAWEK	1	0	-1	-100,0
3	0408	LIPNOWSKI	357	3	-354	-99,2
4	0411	RADZIEJOWSKI	269	181	-88	-32,7
5	0412	RYPIŃSKI	385	326	-59	-15,3
6	0418	WŁOCŁAWSKI	524	454	-70	-13,4
7	0402	BRODNICKI	148	131	-17	-11,5
8	0409	MOGILEŃSKI	290	267	-23	-7,9
9	0417	WĄBRZESKI	330	327	-3	-0,9
10	0461	M. BYDGOSZCZ	46	46	0	0,0
11	0463	M. TORUŃ	0	2	2	0,0
12	0416	TUCHOLSKI	538	539	1	0,2
13	0413	SĘPOLEŃSKI	405	406	1	0,2
14	0404	CHEŁMIŃSKI	205	206	1	0,5
15	0414	ŚWIECKI	678	682	4	0,6
16	0406	GRUDZIĄDZKI	453	457	4	0,9
17	0415	TORUŃSKI	333	338	5	1,5
18	0405	GOLUBSKO-DOBRZYŃSKI	300	305	5	1,7
19	0403	BYDGOSKI	287	296	9	3,1
20	0407	INOWROCŁAWSKI	421	452	31	7,4
21	0401	ALEKSANDROWSKI	264	304	40	15,2
22	0419	ŻNIŃSKI	196	241	45	23,0
23	0462	M. GRUDZIĄDZ	41	58	17	41,5



PROCENTOWY UDZIAŁ GRUNTÓW STANOWIĄCYCH WŁASNOŚĆ
WOJEWÓDZTWA W OGÓLNEJ POWIERZCHNI POWIATU
według stanu na dzień 01.01.2022 r.

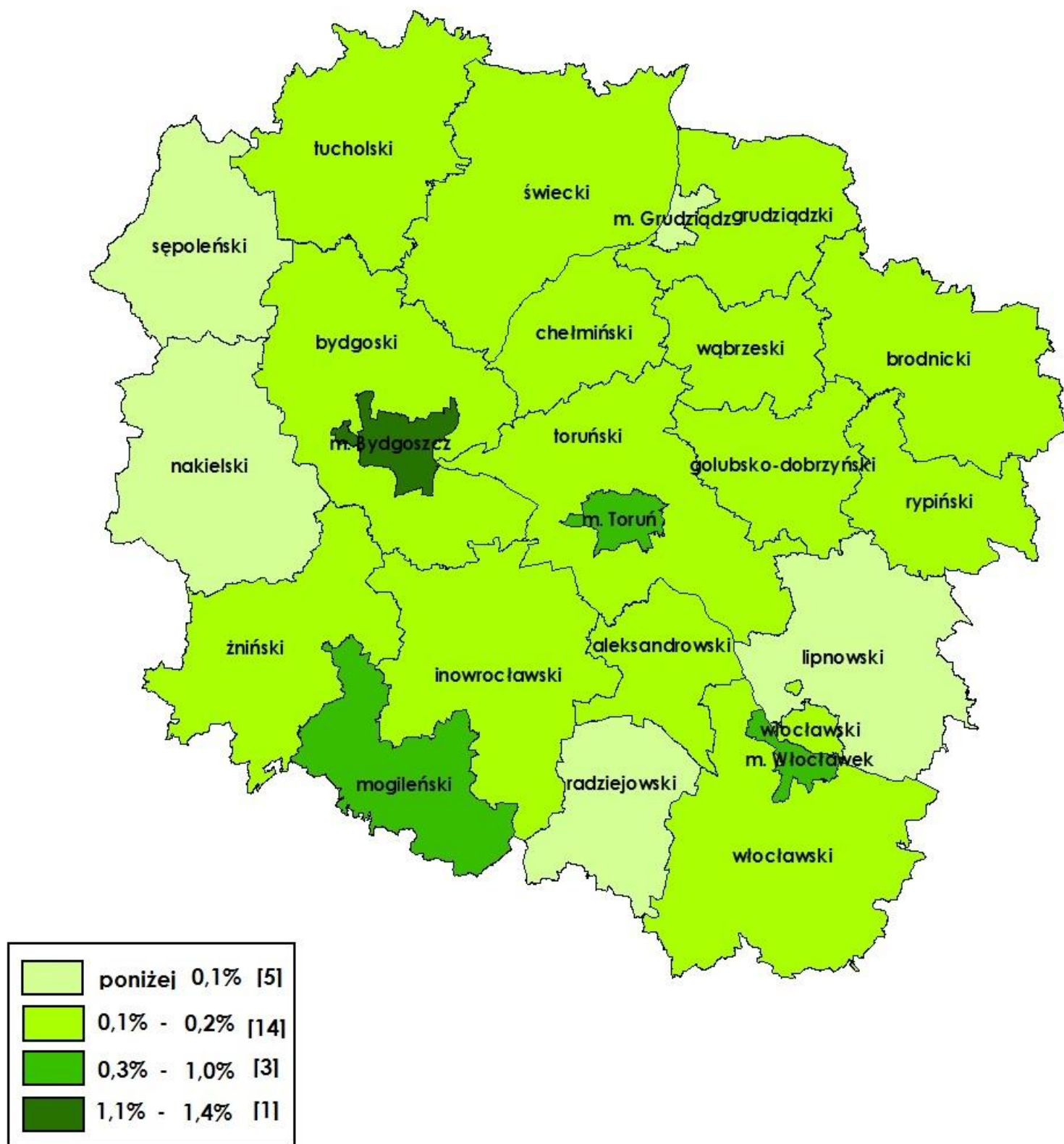


Tabela nr 7: Udział gruntów stanowiących własność **WOJEWÓDZTWA** w ogólnej powierzchni powiatu wg stanu na dzień 01.01.2022 r.

Lp.	TERYT	NAZWA POWIATU	POWIERZCHNIA CAŁKOWITA		%
			WŁASNOŚĆ WOJEWÓDZTWA	POWIATU	
1	0408	LIPNOWSKI	0	101616	0,0
2	0410	NAKIELSKI	0	111789	0,0
3	0411	RADZIEJOWSKI	0	60677	0,0
4	0413	SĘPOLEŃSKI	0	78962	0,0
5	0462	M. GRUDZIĄDZ	2	5777	0,0
6	0402	BRODNICKI	56	103984	0,1
7	0403	BYDGOSKI	97	139101	0,1
8	0406	GRUDZIĄDZKI	67	72481	0,1
9	0405	GOLUBSKO-DOBRZYŃSKI	80	61149	0,1
10	0416	TUCHOLSKI	151	107510	0,1
11	0414	ŚWIECKI	222	147009	0,2
12	0415	TORUŃSKI	187	122730	0,2
13	0404	CHEŁMIŃSKI	88	52589	0,2
14	0418	WŁOCŁAWSKI	251	147171	0,2
15	0419	ŻNIŃSKI	173	98141	0,2
16	0401	ALEKSANDROWSKI	89	47464	0,2
17	0412	RYPIŃSKI	117	58656	0,2
18	0407	INOWROCŁAWSKI	254	122427	0,2
19	0417	WĄBRZESKI	116	49917	0,2
20	0409	MOGILEŃSKI	183	67247	0,3
21	0464	M. WŁOCŁAWEK	33	8509	0,4
22	0463	M. TORUŃ	90	11572	0,8
23	0461	M. BYDGOSZCZ	254	17596	1,4



PROCENTOWY UDZIAŁ GRUNTÓW STANOWIĄCYCH WŁASNOŚĆ
WOJEWÓDZTWA W OGÓLNEJ POWIERZCHNI POWIATU
według stanu na dzień 01.01.2021 r.

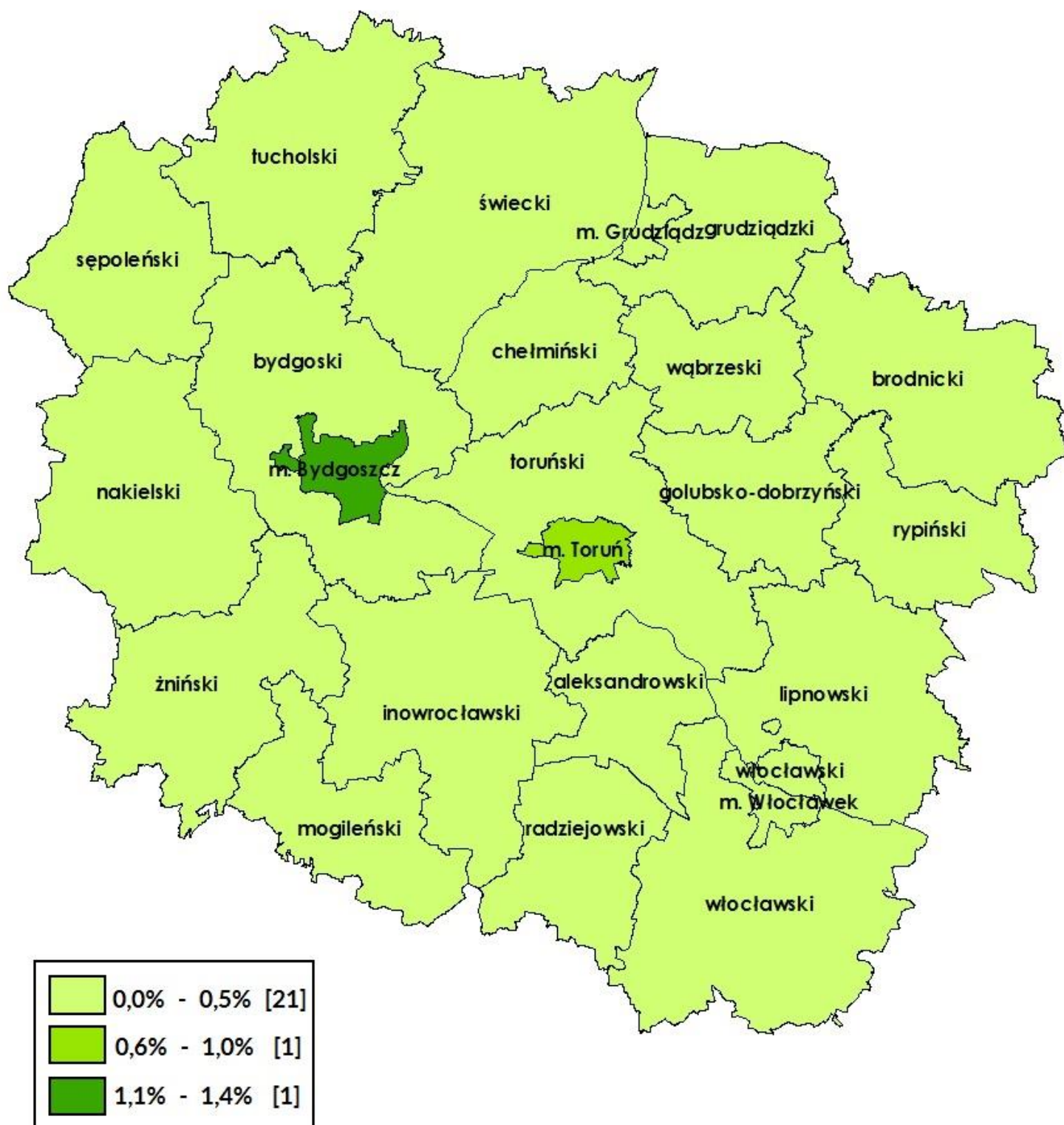


Tabela nr 7.1: Udział gruntów stanowiących własność **WOJEWÓDZTWA** w ogólnej powierzchni powiatu wg stanu na dzień 01.01.2021 r.

Lp.	TERYT	NAZWA POWIATU	POWIERZCHNIA CAŁKOWITA		%
			WŁASNOŚĆ WOJEWÓDZTWA	POWIATU	
1	0412	RYPIŃSKI	7	58655	0,0
2	0462	M. GRUDZIĄDZ	2	5776	0,0
3	0402	BRODNICKI	47	103983	0,0
4	0408	LIPNOWSKI	59	101617	0,1
5	0403	BYDGOSKI	101	139098	0,1
6	0405	GOLUBSKO-DOBRZYŃSKI	47	61148	0,1
7	0406	GRUDZIĄDZKI	68	72477	0,1
8	0416	TUCHOLSKI	129	107509	0,1
9	0410	NAKIELSKI	141	111788	0,1
10	0413	SĘPOLEŃSKI	100	78963	0,1
11	0415	TORUŃSKI	177	122721	0,1
12	0411	RADZIEJOWSKI	89	60679	0,1
13	0414	ŚWIECKI	222	146999	0,2
14	0419	ŻNIŃSKI	157	98148	0,2
15	0404	CHEŁMIŃSKI	89	52591	0,2
16	0418	WŁOCŁAWSKI	291	147237	0,2
17	0401	ALEKSANDROWSKI	98	47462	0,2
18	0407	INOWROCŁAWSKI	253	122428	0,2
19	0417	WĄBRZESKI	116	49915	0,2
20	0409	MOGILEŃSKI	179	67243	0,3
21	0464	M. WŁOCŁAWEK	33	8432	0,4
22	0463	M. TORUŃ	89	11573	0,8
23	0461	M. BYDGOSZCZ	255	17597	1,4



Procentowa zmiana udziału gruntów stanowiących własność **WOJEWÓDZTWA** w ogólnej powierzchni powiatu SPADEK/WZROST W STOSUNKU DO STANU Z DNIA 01.01.2021 r.

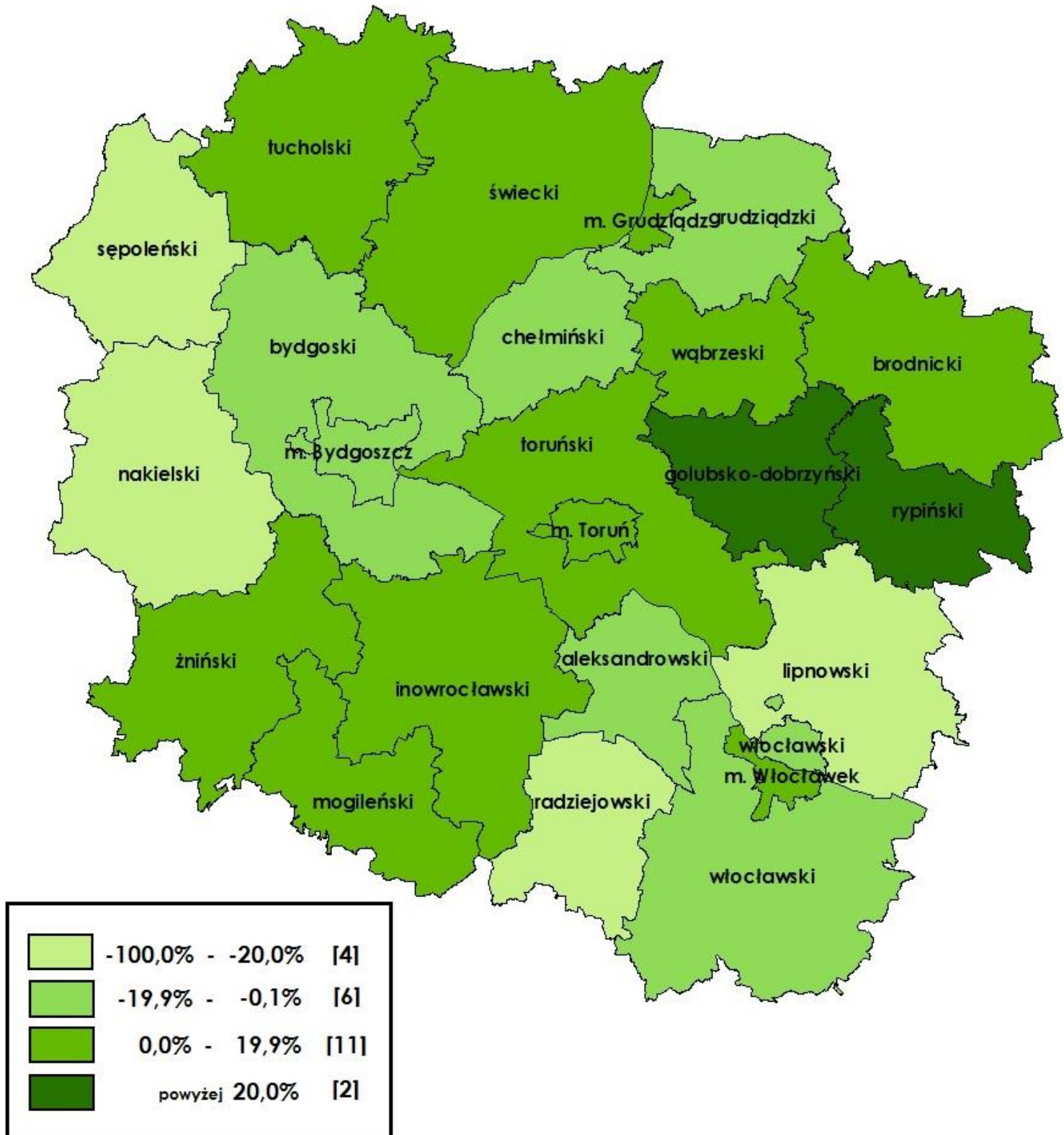


Tabela nr 7.2: Spadek/wzrost udziału gruntów stanowiących własność **WOJEWÓDZTWA** w stosunku do stanu na dzień 01.01.2021 r.

Lp.	TERYT	NAZWA POWIATU	POWIERZCHNIA WŁASNOŚCI WOJEWÓDZTWA		WZROST SPADEK	%
			2021	2022		
1	0408	LIPNOWSKI	59	0	-59	-100,0
2	0410	NAKIELSKI	141	0	-141	-100,0
3	0411	RADZIEJOWSKI	89	0	-89	-100,0
4	0413	SĘPOLEŃSKI	100	0	-100	-100,0
5	0418	WŁOCŁAWSKI	291	251	-40	-13,7
6	0401	ALEKSANDROWSKI	98	89	-9	-9,2
7	0403	BYDGOSKI	101	97	-4	-4,0
8	0406	GRUDZIĄDZKI	68	67	-1	-1,5
9	0404	CHEŁMIŃSKI	89	88	-1	-1,1
10	0461	M. BYDGOSZCZ	255	254	-1	-0,4
11	0414	ŚWIECKI	222	222	0	0,0
12	0417	WĄBRZESKI	116	116	0	0,0
13	0462	M. GRUDZIĄDZ	2	2	0	0,0
14	0464	M. WŁOCŁAWEK	33	33	0	0,0
15	0407	INOWROCŁAWSKI	253	254	1	0,4
16	0463	M. TORUŃ	89	90	1	1,1
17	0409	MOGILEŃSKI	179	183	4	2,2
18	0415	TORUŃSKI	177	187	10	5,6
19	0419	ŻNIŃSKI	157	173	16	10,2
20	0416	TUCHOLSKI	129	151	22	17,1
21	0402	BRODNICKI	47	56	9	19,1
22	0405	GOLUBSKO-DOBRZYŃSKI	47	80	33	70,2
23	0412	RYPYŃSKI	7	117	110	1571,4



PROCENTOWY UDZIAŁ GRUNTÓW STANOWIĄCYCH WŁASNOŚĆ
SPÓŁEK PRAWA HANDLOWEGO W OGÓLNEJ POWIERZCHNI POWIATU
według stanu na dzień 01.01.2022 r.

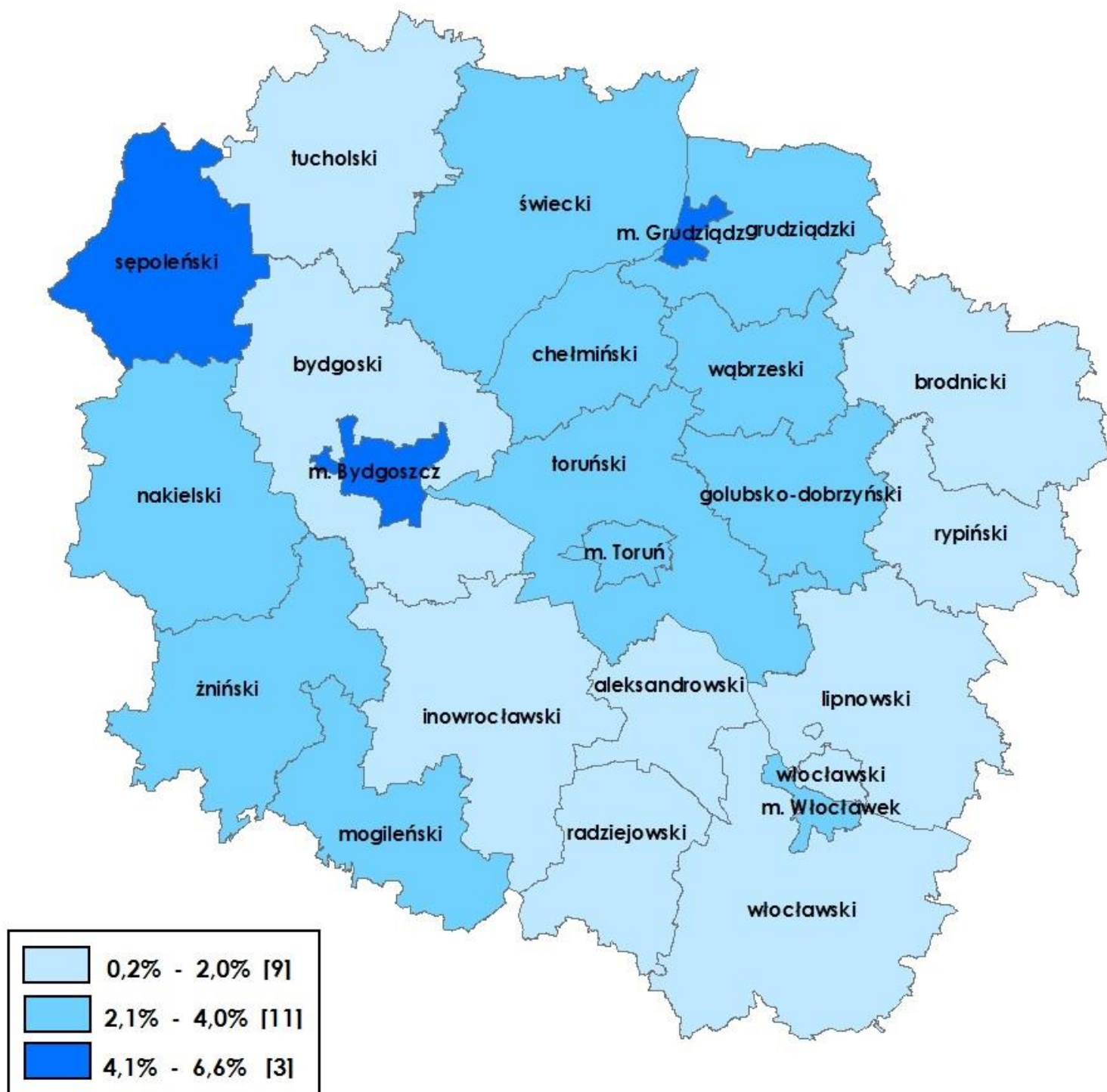


Tabela nr 8: Udział gruntów stanowiących własność **SPÓŁEK PRAWA HANDLOWEGO** w ogólnej powierzchni powiatu wg stanu na dzień 01.01.2022 r.

Lp.	TERYT	NAZWA POWIATU	POWIERZCHNIA CAŁKOWITA		%
			WŁASNOŚĆ SPÓŁEK PRAWA HANDLOWEGO	POWIATU	
1	0411	RADZIEJOWSKI	127	60677	0,2
2	0418	WŁOCŁAWSKI	1207	147171	0,8
3	0401	ALEKSANDROWSKI	475	47464	1,0
4	0416	TUCHOLSKI	1112	107510	1,0
5	0408	LIPNOWSKI	1091	101616	1,1
6	0403	BYDGOSKI	1634	139101	1,2
7	0412	RYPIŃSKI	775	58656	1,3
8	0402	BRODNICKI	1972	103984	1,9
9	0407	INOWROCŁAWSKI	2388	122427	2,0
10	0405	GOLUBSKO-DOBRZYŃSKI	1294	61149	2,1
11	0414	ŚWIECKI	3154	147009	2,1
12	0464	M. WŁOCŁAWEK	191	8509	2,2
13	0409	MOGILEŃSKI	1637	67247	2,4
14	0417	WĄBRZESKI	1225	49917	2,5
15	0415	TORUŃSKI	3105	122730	2,5
16	0410	NAKIELSKI	3106	111789	2,8
17	0404	CHEŁMIŃSKI	1560	52589	3,0
18	0463	M. TORUŃ	442	11572	3,8
19	0406	GRUDZIĄDZKI	2812	72481	3,9
20	0419	ŻNIŃSKI	3826	98141	3,9
21	0413	SĘPOLEŃSKI	3288	78962	4,2
22	0461	M. BYDGOSZCZ	992	17596	5,6
23	0462	M. GRUDZIĄDZ	382	5777	6,6



PROCENTOWY UDZIAŁ GRUNTÓW STANOWIĄCYCH WŁASNOŚĆ
SPÓŁEK PRAWA HANDLOWEGO W OGÓLNEJ POWIERZCHNI POWIATU
według stanu na dzień 01.01.2021 r.

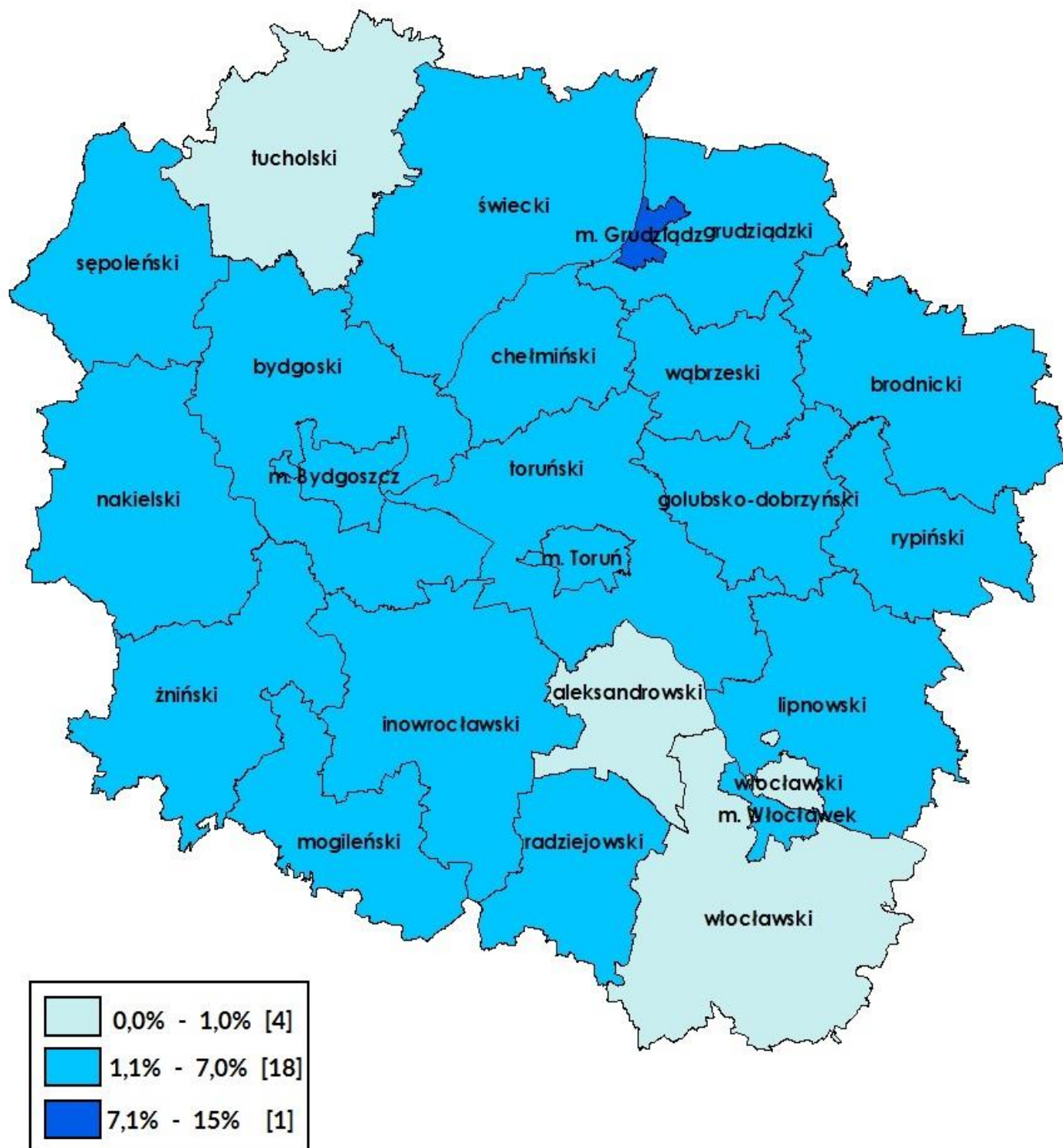


Tabela nr 8.1: Udział gruntów stanowiących własność **SPÓŁEK PRAWA HANDLOWEGO** w ogólnej powierzchni powiatu wg stanu na dzień 01.01.2021 r.

Lp.	TERYT	NAZWA POWIATU	POWIERZCHNIA CAŁKOWITA		%
			WŁASNOŚĆ SPÓŁEK PRAWA HANDLOWEGO	POWIATU	
1	0416	TUCHOLSKI	481	107509	0,4
2	0418	WŁOCŁAWSKI	1313	147237	0,9
3	0401	ALEKSANDROWSKI	426	47462	0,9
4	0408	LIPNOWSKI	1123	101617	1
5	0412	RYPIŃSKI	907	58655	2
6	0411	RADZIEJOWSKI	1188	60679	2
7	0402	BRODNICKI	2062	103983	2
8	0405	GOLUBSKO-DOBRZYŃSKI	1213	61148	2
9	0414	ŚWIECKI	3469	146999	2
10	0464	M. WŁOCŁAWEK	209	8432	2
11	0417	WĄBRZESKI	1276	49915	3
12	0407	INOWROCŁAWSKI	3156	122428	3
13	0415	TORUŃSKI	3228	122721	3
14	0404	CHEŁMIŃSKI	1610	52591	3
15	0409	MOGILEŃSKI	2247	67243	3
16	0413	SĘPOLEŃSKI	2701	78963	3
17	0406	GRUDZIĄDZKI	2836	72477	4
18	0419	ŻNIŃSKI	3863	98148	4
19	0403	BYDGOSKI	7174	139098	5
20	0463	M. TORUŃ	616	11573	5
21	0410	NAKIELSKI	6213	111788	6
22	0461	M. BYDGOSZCZ	1234	17597	7
23	0462	M. GRUDZIĄDZ	854	5776	15



Procentowa zmiana udziału gruntów stanowiących
własność **SPÓŁEK PRAWA HANDLOWEGO** w ogólnej powierzchni powiatu
SPADEK/WZROST W STOSUNKU DO STANU Z DNIA 01.01.2021 r.

W związku ze zmianą poszczególnych grup rejestrowych nie można uwzględnić udziału gruntów stanowiących SPÓŁEK PRAWA HANDLOWEGO w ogólnej powierzchni powiatu (Spadek/wzrost w stosunku do stanu z dnia 01.01.2021 r.). W ubiegłym roku wyżej wymieniona grupa składała się z GRUNTÓW SPÓŁEK PRAWA HANDLOWEGO I INNYCH PODMIOTÓW EWIDENCYJNYCH NIE WYMIENIONYCH W PUNKTACH OD 1 DO 14.



PROCENTOWY UDZIAŁ GRUNTÓW STANOWIĄCYCH WŁASNOŚĆ
INNYCH PODMIOTÓW EWIDENCYJNYCH NIE BĘDĄCYCH W GR 1-14 W OGÓLNEJ
POWIERZCHNI POWIATU
według stanu na dzień 01.01.2022 r.

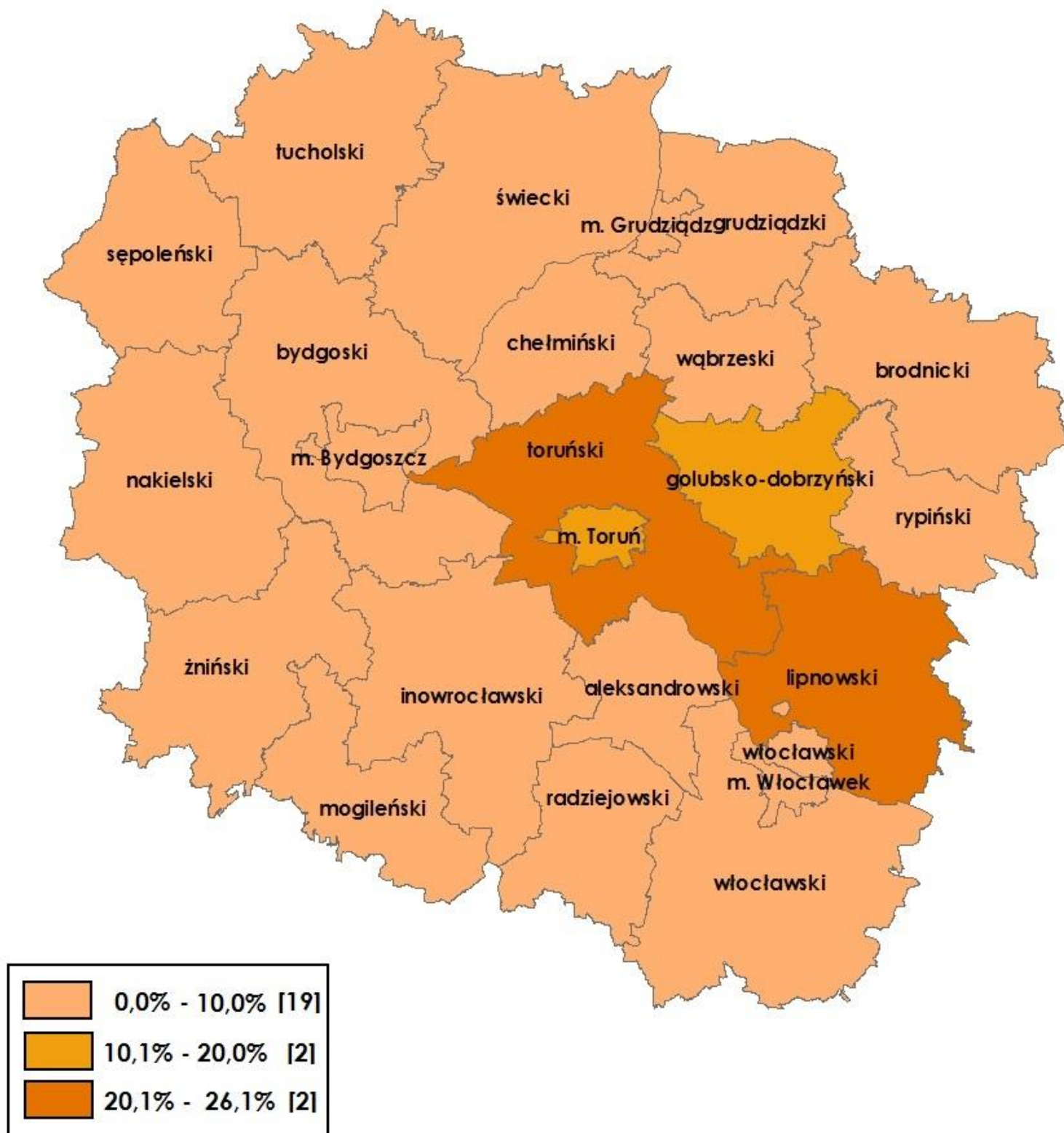




Tabela nr 9: Udział gruntów stanowiących własność **INNYCH PODMIOTÓW EWIDENCYJNYCH NIE BĘDĄCYCH W GR 1-14** w ogólnej powierzchni powiatu wg stanu na dzień 01.01.2022 r.

Lp.	TERYT	NAZWA POWIATU	POWIERZCHNIA CAŁKOWITA		%
			WŁASNOŚĆ INNYCH PODMIOTÓW EWID.	POWIATU	
1	0406	GRUDZIĄDZKI	19	72481	0,0
2	0404	CHEŁMIŃSKI	35	52589	0,1
3	0419	ŻNIŃSKI	89	98141	0,1
4	0417	WĄBRZESKI	48	49917	0,1
5	0418	WŁOCŁAWSKI	168	147171	0,1
6	0401	ALEKSANDROWSKI	94	47464	0,2
7	0464	M. WŁOCŁAWEK	20	8509	0,2
8	0413	SĘPOLEŃSKI	230	78962	0,3
9	0462	M. GRUDZIĄDZ	20	5777	0,3
10	0402	BRODNICKI	537	103984	0,5
11	0416	TUCHOLSKI	695	107510	0,6
12	0414	ŚWIECKI	1002	147009	0,7
13	0407	INOWROCŁAWSKI	862	122427	0,7
14	0409	MOGILEŃSKI	557	67247	0,8
15	0461	M. BYDGOSZCZ	220	17596	1,3
16	0412	RYPIŃSKI	836	58656	1,4
17	0410	NAKIELSKI	3207	111789	2,9
18	0403	BYDGOSKI	5124	139101	3,7
19	0411	RADZIEJOWSKI	6021	60677	9,9
20	0463	M. TORUŃ	2177	11572	18,8
21	0405	GOLUBSKO-DOBRZYŃSKI	11624	61149	19,0
22	0408	LIPNOWSKI	23945	101616	23,6
23	0415	TORUŃSKI	32049	122730	26,1





Struktura użytkowania gruntów odzwierciedla przede wszystkim aktualny układ zagospodarowania przestrzeni województwa. Łączna powierzchnia ewidencyjna województwa kujawsko – pomorskiego według stanu na dzień 01.01.2022 r. wynosi **1794074 ha** w tym:

- miasta na prawach powiatu - **43454 ha**,
- powiaty ziemskie - **1750620 ha**.

W województwie znajduje się 19 powiatów i 4 miasta na prawach powiatu. Do największych z nich pod względem obszaru należą powiaty:

- **włocławski**,
- **świecki**,
- **bydgoski**.

W województwie kujawsko – pomorskim dużą powierzchnię zajmują grunty rolne, które wynoszą **1207476 ha**, co stanowi **67,30 %** powierzchni ogólnej. Największy odsetek **użytków rolnych** występuje w powiatach :

- radziejowskim (**86,64%**),
- chełmińskim (**83,05%**),
- aleksandrowskim (**82,52%**),
- wąbrzeskim (**82,28%**).

W okresie 1.01.2021 r. – 1.01.2022 r. powierzchnia gruntów rolnych na terenie naszego województwa zwiększyła się o 2613 ha.

Powierzchnia lasów w województwie kujawsko – pomorskim wynosi **429644 ha**, co stanowi **23,95%** powierzchni ogólnej województwa. Natomiast grunty zadrzewione i zakrzewione zajmują **4164 ha**, co stanowi **0,23%** ogólnej powierzchni województwa. Łącznie lasy oraz grunty zadrzewione i zakrzewione zajmują **433808 ha**, co stanowi **24,18%** powierzchni województwa. Największy udział **gruntów leśnych** w powierzchni ogólnej występuje w powiatach :

- tucholskim (**49,93%**),
- bydgoskim (**41,90%**),
- świeckim (**37,39%**),
- toruńskim (**34,80%**).

Jedną z większych form zagospodarowania terenu stanowią grunty



zabudowane i zurbanizowane, które zajmują **98535 ha**, co stanowi **5,49 %** powierzchni województwa. Wśród nich największą grupę stanowią drogi - **45167 ha (45,84%** gruntów zabudowanych i zurbanizowanych) oraz tereny mieszkaniowe - **22968 ha (23,31%** gruntów zabudowanych i zurbanizowanych). Inne tereny zabudowane (**8760 ha, 8,89%**), przemysłowe (**7337 ha, 7,45%**), kolejowe (**5825 ha, 6,00%**) czy też rekreacyjno – wypoczynkowe (**3449 ha, 3,50%**) stanowią nieco mniejszy udział. Zwraca uwagę fakt, że w okresie 1.01.2021 r. – 1.01.2022 r. powierzchnia gruntów zajętych pod drogi wzrosła o 486 ha.

W strukturze użytkowania ziemi możemy wyodrębnić inne grunty takie jak :

- grunty pod wodami - **48792 ha (2,72 %** powierzchni województwa),
- tereny różne - **5461 ha (0,30 %** powierzchni województwa),
- oraz nieużytki - **44367 ha (2,47 %** powierzchni województwa).

Struktura własności w województwie kujawsko – pomorskim według stanu na dzień 01.01.2021 r. wskazuje przewagę sektora prywatnego, do którego należy **1254469 ha (69,92 %** ogólnej powierzchni województwa) – przybytek **76818 ha** w stosunku do stanu na dzień 1.01.2021 r.

Do grup rejestrowych sektora prywatnego zaliczamy :

- grunty osób fizycznych,
- grunty spółdzielni,
- grunty kościołów i związków wyznaniowych,
- wspólnoty gruntowe
- grunty spółek prawa handlowego
- grunty innych podmiotów ewidencyjnych niewymienionych w grupach rejestrowych 1-15

Grunty sektora publicznego obejmują **539605 ha**, czyli **31,08%** powierzchni województwa. Zaliczamy do nich :

- grunty Skarbu Państwa, włącznie z gruntami przekazanymi w użytkowanie wieczyste,
- grunty spółek Skarbu Państwa, przedsiębiorstw państwowych i innych państwowych osób prawnych,
- grunty gmin i związków międzygminnych
- jednoosobowe spółki jednostek samorządu terytorialnego i inne osoby



prawne, których organami założycielskimi są organy samorządu terytorialnego,

- grunty powiatów i województwa.

Wśród gruntów sektora publicznego dominują grunty leśne, które zajmują **328198 ha**, co stanowi **60,82%** ogółu powierzchni gruntów tego sektora, zaś na drugim miejscu plasują się grunty rolne – **103295 ha (19,14%)** i drogi – **40027 ha (7,42%)**.

Należy zwrócić również uwagę na powtarzającą się we wszystkich dotychczasowych opracowaniach różnicę pomiędzy powierzchnią geodezyjną województwa (jak i poszczególnych powiatów) i jego powierzchnią ewidencyjną. Różnica ta przekracza 3000 ha – tyle powierzchni brakuje w ewidencji gruntów w porównaniu z powierzchnią geodezyjną. Dla porównania, różnica ta odpowiada powierzchni miasta Inowrocławia (3042 ha). Świadczy to o nie najwyższej dokładności danych dotyczących powierzchni, gromadzonych w ewidencji gruntów i budynków – znacząca część powierzchni działek pochodzi nadal z początku lat 60-tych – z okresu zakładania ewidencji gruntów w Polsce.