





## Spis treści

<b>Rozdział I WPROWADZENIE</b> .....	<b>9</b>
<b>Wstęp</b> .....	<b>10</b>
<b>Rozdział II INFORMACJE OGÓLNE</b> .....	<b>13</b>
<b>Mapa administracyjna województwa kujawsko-pomorskiego</b> .....	<b>14</b>
<b>Zestawienie powierzchni powiatów województwa kujawsko-pomorskiego (według stanu na dzień 01.01.2023 r.)</b> .....	<b>15</b>
<b>Zestawienie powierzchni miast na prawach powiatów województwa kujawsko-pomorskiego (według stanu na dzień 01.01.2023 r.)</b> .....	<b>15</b>
<b>Rozdział III STRUKTURA ZMIAN WŁASNOŚCI GRUNTÓW</b> .....	<b>16</b>
<b>Udział grup rejestrowych w powierzchni województwa kujawsko-pomorskiego według stanu na dzień 1 stycznia 2022 r.</b> .....	<b>17</b>
<b>Procentowy udział grup rejestrowych w powierzchni województwa kujawsko-pomorskiego według stanu na dzień 1 stycznia 2023 r.</b> .....	<b>19</b>
<b>Struktura UŻYTKÓW GRUNTOWYCH w województwie kujawsko-pomorskim według stanu na dzień 01.01.2022 r.</b> .....	<b>20</b>
<b>Struktura UŻYTKÓW GRUNTOWYCH w województwie kujawsko-pomorskim według stanu na dzień 01.01.2023 r.</b> .....	<b>21</b>
<b>Struktura ZMIAN UŻYTKÓW GRUNTOWYCH W WOJEWÓDZTWIE KUJAWSKO-POMORSKIM według stanu na dzień 01.01.2022 r. i 01.01.2023 r.</b> .....	<b>22</b>
<b>STRUKTURA UŻYTKÓW GRUNTOWYCH STANOWIĄCYCH WŁASNOŚĆ SKARBU PAŃSTWA według stanu na dzień 01.01.2022 r.</b> .....	<b>23</b>
<b>STRUKTURA UŻYTKÓW GRUNTOWYCH STANOWIĄCYCH WŁASNOŚĆ SKARBU PAŃSTWA według stanu na dzień 01.01.2023 r.</b> .....	<b>24</b>
<b>STRUKTURA ZMIAN UŻYTKÓW GRUNTOWYCH STANOWIĄCYCH WŁASNOŚĆ SKARBU PAŃSTWA W WOJEWÓDZTWIE KUJAWSKO-POMORSKIM według stanu na dzień 01.01.2022 r. i 01.01.2023 r.</b> .....	<b>25</b>
<b>STRUKTURA UŻYTKÓW GRUNTOWYCH STANOWIĄCYCH WŁASNOŚĆ GMIN według stanu na dzień 01.01.2022 r.</b> .....	<b>26</b>
<b>STRUKTURA UŻYTKÓW GRUNTOWYCH STANOWIĄCYCH WŁASNOŚĆ GMIN według stanu na dzień 01.01.2023 r.</b> .....	<b>27</b>
<b>STRUKTURA ZMIAN UŻYTKÓW GRUNTOWYCH STANOWIĄCYCH WŁASNOŚĆ GMIN W WOJEWÓDZTWIE KUJAWSKO-POMORSKIM według stanu na dzień 01.01.2022 r. i 01.01.2023 r.</b> .....	<b>28</b>
<b>STRUKTURA UŻYTKÓW GRUNTOWYCH STANOWIĄCYCH WŁASNOŚĆ OSÓB FIZYCZNYCH według stanu na dzień 01.01.2022 r.</b> .....	<b>29</b>
<b>STRUKTURA UŻYTKÓW GRUNTOWYCH STANOWIĄCYCH WŁASNOŚĆ OSÓB FIZYCZNYCH według stanu na dzień 01.01.2023 r.</b> .....	<b>30</b>



STRUKTURA ZMIAN UŻYTKÓW GRUNTOWYCH STANOWIĄCYCH WŁASNOŚĆ <b>OSÓB FIZYCZNYCH</b> W WOJEWÓDZTWIE KUJAWSKO-POMORSKIM według stanu na dzień 01.01.2022 r. i 01.01.2023 r. ....	31
STRUKTURA UŻYTKÓW GRUNTOWYCH STANOWIĄCYCH WŁASNOŚĆ <b>SPÓŁDZIELNI</b> według stanu na dzień 01.01.2022 r.....	32
STRUKTURA UŻYTKÓW GRUNTOWYCH STANOWIĄCYCH WŁASNOŚĆ <b>SPÓŁDZIELNI</b> według stanu na dzień 01.01.2023 r.....	33
STRUKTURA ZMIAN UŻYTKÓW GRUNTOWYCH STANOWIĄCYCH WŁASNOŚĆ <b>SPÓŁDZIELNI</b> W WOJEWÓDZTWIE KUJAWSKO-POMORSKIM według stanu na dzień 01.01.2022 r. i 01.01.2023 r. ....	334
STRUKTURA UŻYTKÓW GRUNTOWYCH STANOWIĄCYCH WŁASNOŚĆ <b>KOŚCIOŁÓW I ZWIĄZKÓW WYZNANIOWYCH</b> według stanu na dzień 01.01.2022r.....	35
STRUKTURA UŻYTKÓW GRUNTOWYCH STANOWIĄCYCH WŁASNOŚĆ <b>KOŚCIOŁÓW I ZWIĄZKÓW WYZNANIOWYCH</b> według stanu na dzień 01.01.2023 r.....	36
STRUKTURA ZMIAN UŻYTKÓW GRUNTOWYCH STANOWIĄCYCH WŁASNOŚĆ <b>KOŚCIOŁÓW I ZWIĄZKÓW WYZNANIOWYCH</b> W WOJEWÓDZTWIE KUJAWSKO-POMORSKIM według stanu na dzień 01.01.2022 r. i 01.01.2023 r. ....	37
STRUKTURA UŻYTKÓW GRUNTOWYCH STANOWIĄCYCH WŁASNOŚĆ <b>WSPÓLNOT GRUNTOWYCH</b> według stanu na dzień 01.01.2022 r.....	38
STRUKTURA UŻYTKÓW GRUNTOWYCH STANOWIĄCYCH WŁASNOŚĆ <b>WSPÓLNOT GRUNTOWYCH</b> według stanu na dzień 01.01.2023 r.....	39
STRUKTURA ZMIAN UŻYTKÓW GRUNTOWYCH STANOWIĄCYCH WŁASNOŚĆ <b>WSPÓLNOT GRUNTOWYCH</b> W WOJEWÓDZTWIE KUJAWSKO-POMORSKIM według stanu na dzień 01.01.2022 r. i 01.01.2023 r.....	40
STRUKTURA UŻYTKÓW GRUNTOWYCH STANOWIĄCYCH WŁASNOŚĆ <b>POWIATÓW</b> według stanu na dzień 01.01.2022 r.....	41
STRUKTURA UŻYTKÓW GRUNTOWYCH STANOWIĄCYCH WŁASNOŚĆ <b>POWIATÓW</b> według stanu na dzień 01.01.2023 r.....	42
STRUKTURA ZMIAN UŻYTKÓW GRUNTOWYCH STANOWIĄCYCH WŁASNOŚĆ <b>POWIATÓW</b> W WOJEWÓDZTWIE KUJAWSKO-POMORSKIM według stanu na dzień 01.01.2022 r. i 01.01.2023 r. ....	43
STRUKTURA UŻYTKÓW GRUNTOWYCH STANOWIĄCYCH WŁASNOŚĆ <b>WOJEWÓDZTWA</b> według stanu na dzień 01.01.2022 r.....	44
STRUKTURA UŻYTKÓW GRUNTOWYCH STANOWIĄCYCH WŁASNOŚĆ <b>WOJEWÓDZTWA</b> według stanu na dzień 01.01.2023 r.....	45
STRUKTURA ZMIAN UŻYTKÓW GRUNTOWYCH STANOWIĄCYCH WŁASNOŚĆ <b>WOJEWÓDZTWA</b> W WOJEWÓDZTWIE KUJAWSKO-POMORSKIM według stanu na dzień 01.01.2022 r. i 01.01.2023 r. ....	46
STRUKTURA UŻYTKÓW GRUNTOWYCH STANOWIĄCYCH WŁASNOŚĆ <b>SPÓŁEK PRAWA HANDLOWEGO</b> według stanu na dzień 01.01.2022 r. ....	47
STRUKTURA UŻYTKÓW GRUNTOWYCH STANOWIĄCYCH WŁASNOŚĆ <b>SPÓŁEK PRAWA HANDLOWEGO</b> według stanu na dzień 01.01.2023 r. ....	48



STRUKTURA ZMIAN UŻYTKÓW GRUNTOWYCH STANOWIĄCYCH WŁASNOŚĆ <b>SPÓŁEK PRAWA HANDLOWEGO</b> W WOJEWÓDZTWIE KUJAWSKO-POMORSKIM według stanu na dzień 01.01.2022 r. i 01.01.2023 r.....	49
STRUKTURA UŻYTKÓW GRUNTOWYCH STANOWIĄCYCH WŁASNOŚĆ <b>INNYCH PODMIOTÓW EWIDENCYJNYCH NIEWYMIENIONYCH W GRUPACH REJESTROWYCH 1-14</b> według stanu na dzień 01.01.2022 r.....	50
STRUKTURA UŻYTKÓW GRUNTOWYCH STANOWIĄCYCH WŁASNOŚĆ <b>INNYCH PODMIOTÓW EWIDENCYJNYCH NIEWYMIENIONYCH W GRUPACH REJESTROWYCH 1-14</b> według stanu na dzień 01.01.2023 r.....	51
STRUKTURA ZMIAN UŻYTKÓW GRUNTOWYCH STANOWIĄCYCH WŁASNOŚĆ <b>INNYCH PODMIOTÓW EWIDENCYJNYCH NIEWYMIENIONYCH W GRUPACH REJESTROWYCH 1-14</b> W WOJEWÓDZTWIE KUJAWSKO-POMORSKIM według stanu na dzień 01.01.2022 r. i 01.01.2023 r.....	52
PROCENTOWY UDZIAŁ GRUNTÓW STANOWIĄCYCH WŁASNOŚĆ <b>SKARBU PAŃSTWA</b> W OGÓLNEJ POWIERZCHNI POWIATU według stanu na dzień 01.01.2023 r.....	54
Tabela nr 1: Udział gruntów stanowiących własność <b>SKARBU PAŃSTWA</b> w ogólnej powierzchni powiatu wg stanu na dzień 01.01.2023 r.....	55
PROCENTOWY UDZIAŁ GRUNTÓW STANOWIĄCYCH WŁASNOŚĆ <b>SKARBU PAŃSTWA</b> W OGÓLNEJ POWIERZCHNI POWIATU według stanu na dzień 01.01.2022 r.....	56
Tabela nr 1.1: Udział gruntów stanowiących własność <b>SKARBU PAŃSTWA</b> w ogólnej powierzchni powiatu wg stanu na dzień 01.01.2022 r.....	57
Procentowa zmiana udziału gruntów stanowiących własność <b>SKARBU PAŃSTWA</b> w ogólnej powierzchni powiatu SPADEK/WZROST W STOSUNKU DO STANU Z DNIA 01.01.2022 r.....	58
Tabela nr 1.2: Spadek/wzrost udziału gruntów stanowiących własność <b>SKARBU PAŃSTWA</b> w stosunku do stanu na dzień 01.01.2022 r.....	59
PROCENTOWY UDZIAŁ GRUNTÓW STANOWIĄCYCH WŁASNOŚĆ <b>GMIN</b> W OGÓLNEJ POWIERZCHNI POWIATU według stanu na dzień 01.01.2023 r.....	60
Tabela nr 2: Udział gruntów stanowiących własność <b>GMIN</b> w ogólnej powierzchni powiatu wg stanu na dzień 01.01.2023 r.....	61
PROCENTOWY UDZIAŁ GRUNTÓW STANOWIĄCYCH WŁASNOŚĆ <b>GMIN</b> W OGÓLNEJ POWIERZCHNI POWIATU według stanu na dzień 01.01.2022 r.....	62
Tabela nr 2.1: Udział gruntów stanowiących własność <b>GMIN</b> w ogólnej powierzchni powiatu wg stanu na dzień 01.01.2022 r.....	63
Procentowa zmiana udziału gruntów stanowiących własność <b>GMIN</b> w ogólnej powierzchni powiatu SPADEK/WZROST W STOSUNKU DO STANU Z DNIA 01.01.2022 r.....	64
Tabela nr 2.2: Spadek/wzrost udziału gruntów stanowiących własność <b>GMIN</b> w stosunku do stanu na dzień 01.01.2022 r.....	65
PROCENTOWY UDZIAŁ GRUNTÓW STANOWIĄCYCH WŁASNOŚĆ <b>OSÓB FIZYCZNYCH</b> W OGÓLNEJ POWIERZCHNI POWIATU według stanu na dzień 01.01.2023 r.....	66



Tabela nr 3: Udział gruntów stanowiących własność <b>OSÓB FIZYCZNYCH</b> w ogólnej powierzchni powiatu wg stanu na dzień 01.01.2023 r. ....	67
PROCENTOWY UDZIAŁ GRUNTÓW STANOWIĄCYCH WŁASNOŚĆ <b>OSÓB FIZYCZNYCH</b> W OGÓLNEJ POWIERZCHNI POWIATU według stanu na dzień 01.01.2022 r. ....	68
Tabela nr 3.1: Udział gruntów stanowiących własność <b>OSÓB FIZYCZNYCH</b> w ogólnej powierzchni powiatu wg stanu na dzień 01.01.2022 r. ....	69
Procentowa zmiana udziału gruntów stanowiących własność <b>OSÓB FIZYCZNYCH</b> w ogólnej powierzchni powiatu SPADEK/WZROST W STOSUNKU DO STANU Z DNIA 01.01.2022 r. ....	70
Tabela nr 3.2: Spadek/wzrost udziału gruntów stanowiących własność <b>OSÓB FIZYCZNYCH</b> w stosunku do stanu na dzień 01.01.2022 r. ....	71
PROCENTOWY UDZIAŁ GRUNTÓW STANOWIĄCYCH WŁASNOŚĆ <b>SPÓŁDZIELNI</b> W OGÓLNEJ POWIERZCHNI POWIATU według stanu na dzień 01.01.2023 r. ....	72
Tabela nr 4: Udział gruntów stanowiących własność <b>SPÓŁDZIELNI</b> w ogólnej powierzchni powiatu wg stanu na dzień 01.01.2023 r. ....	73
PROCENTOWY UDZIAŁ GRUNTÓW STANOWIĄCYCH WŁASNOŚĆ <b>SPÓŁDZIELNI</b> W OGÓLNEJ POWIERZCHNI POWIATU według stanu na dzień 01.01.2022 r. ....	74
Tabela nr 4.1: Udział gruntów stanowiących własność <b>SPÓŁDZIELNI</b> w ogólnej powierzchni powiatu wg stanu na dzień 01.01.2022 r. ....	75
Procentowa zmiana udziału gruntów stanowiących własność <b>SPÓŁDZIELNI</b> w ogólnej powierzchni powiatu SPADEK/WZROST W STOSUNKU DO STANU Z DNIA 01.01.2022 r. ....	76
Tabela nr 4.2: Spadek/wzrost udziału gruntów stanowiących własność <b>SPÓŁDZIELNI</b> w stosunku do stanu na dzień 01.01.2022 r. ....	77
PROCENTOWY UDZIAŁ GRUNTÓW STANOWIĄCYCH WŁASNOŚĆ <b>KOŚCIOŁÓW I ZWIĄZKÓW WYZNANIOWYCH</b> W OGÓLNEJ POWIERZCHNI POWIATU według stanu na dzień 01.01.2023 r. ....	78
Tabela nr 5: Udział gruntów stanowiących własność <b>KOŚCIOŁÓW I ZW. WYZNANIOWYCH</b> w ogólnej powierzchni powiatu wg stanu na dzień 01.01.2023 r. ....	79
PROCENTOWY UDZIAŁ GRUNTÓW STANOWIĄCYCH WŁASNOŚĆ <b>KOŚCIOŁÓW I ZWIĄZKÓW WYZNANIOWYCH</b> W OGÓLNEJ POWIERZCHNI POWIATU według stanu na dzień 01.01.2022 r. ....	80
Tabela nr 5.1: Udział gruntów stanowiących własność <b>KOŚCIOŁÓW I ZW. WYZNANIOWYCH</b> w ogólnej powierzchni powiatu wg stanu na dzień 01.01.2022 r. ....	81
Procentowa zmiana udziału gruntów stanowiących własność <b>KOŚCIOŁÓW I ZW. WYZNANIOWYCH</b> w ogólnej powierzchni powiatu SPADEK/WZROST W STOSUNKU DO STANU Z DNIA 01.01.2022 r. ....	82
Tabela nr 5.2: Spadek/wzrost udziału gruntów stanowiących własność <b>KOŚCIOŁÓW I ZW. WYZNANIOWYCH</b> w stosunku do stanu na dzień 01.01.2022 r. ....	83
PROCENTOWY UDZIAŁ GRUNTÓW STANOWIĄCYCH WŁASNOŚĆ <b>POWIATÓW</b> W OGÓLNEJ POWIERZCHNI POWIATU według stanu na dzień 01.01.2023 r. ....	84



Tabela nr 6 : Udział gruntów stanowiących własność <b>POWIATÓW</b> w ogólnej powierzchni powiatu wg stanu na dzień 01.01.2023 r. ....	85
PROCENTOWY UDZIAŁ GRUNTÓW STANOWIĄCYCH WŁASNOŚĆ <b>POWIATÓW</b> W OGÓLNEJ POWIERZCHNI POWIATU według stanu na dzień 01.01.2022 r. ....	86
Tabela nr 6.1 : Udział gruntów stanowiących własność <b>POWIATÓW</b> w ogólnej powierzchni powiatu wg stanu na dzień 01.01.2022 r. ....	87
Procentowa zmiana udziału gruntów stanowiących własność <b>POWIATÓW</b> w ogólnej powierzchni powiatu SPADEK/WZROST W STOSUNKU DO STANU Z DNIA 01.01.2022 r. ....	88
Tabela nr 6.2 : Spadek/wzrost udziału gruntów stanowiących własność <b>POWIATÓW</b> w stosunku do stanu na dzień 01.01.2022 r. ....	89
PROCENTOWY UDZIAŁ GRUNTÓW STANOWIĄCYCH WŁASNOŚĆ <b>WOJEWÓDZTWA</b> W OGÓLNEJ POWIERZCHNI POWIATU według stanu na dzień 01.01.2023 r. ....	90
.....	90
Tabela nr 7: Udział gruntów stanowiących własność <b>WOJEWÓDZTWA</b> w ogólnej powierzchni powiatu wg stanu na dzień 01.01.2023 r. ....	91
PROCENTOWY UDZIAŁ GRUNTÓW STANOWIĄCYCH WŁASNOŚĆ <b>WOJEWÓDZTWA</b> W OGÓLNEJ POWIERZCHNI POWIATU według stanu na dzień 01.01.2022 r. ....	92
Tabela nr 7.1: Udział gruntów stanowiących własność <b>WOJEWÓDZTWA</b> w ogólnej powierzchni powiatu wg stanu na dzień 01.01.2022 r. ....	93
Procentowa zmiana udziału gruntów stanowiących własność <b>WOJEWÓDZTWA</b> w ogólnej powierzchni powiatu SPADEK/WZROST W STOSUNKU DO STANU Z DNIA 01.01.2022 r. ....	94
Tabela nr 7.2: Spadek/wzrost udziału gruntów stanowiących własność <b>WOJEWÓDZTWA</b> w stosunku do stanu na dzień 01.01.2022 r. ....	95
PROCENTOWY UDZIAŁ GRUNTÓW STANOWIĄCYCH WŁASNOŚĆ <b>SPÓŁEK PRAWA HANDLOWEGO</b> W OGÓLNEJ POWIERZCHNI POWIATU według stanu na dzień 01.01.2023 r. ....	96
Tabela nr 8: Udział gruntów stanowiących własność <b>SPÓŁEK PRAWA HANDLOWEGO</b> w ogólnej powierzchni powiatu wg stanu na dzień 01.01.2023 r. ....	97
PROCENTOWY UDZIAŁ GRUNTÓW STANOWIĄCYCH WŁASNOŚĆ <b>SPÓŁEK PRAWA HANDLOWEGO</b> W OGÓLNEJ POWIERZCHNI POWIATU według stanu na dzień 01.01.2022 r. ....	98
Tabela nr 8.1: Udział gruntów stanowiących własność <b>SPÓŁEK PRAWA HANDLOWEGO</b> w ogólnej powierzchni powiatu wg stanu na dzień 01.01.2022 r. ....	99
Procentowa zmiana udziału gruntów stanowiących własność <b>SPÓŁEK PRAWA HANDLOWEGO</b> w ogólnej powierzchni powiatu SPADEK/WZROST W STOSUNKU DO STANU Z DNIA 01.01.2022 r. ....	100
Tabela nr 8.2: Spadek/wzrost udziału gruntów stanowiących własność <b>SPÓŁEK PRAWA HANDLOWEGO</b> w stosunku do stanu na dzień 01.01.2022 r. ....	101



PROCENTOWY UDZIAŁ GRUNTÓW STANOWIĄCYCH WŁASNOŚĆ <b>INNYCH PODMIOTÓW EWIDENCYJNYCH NIE BĘDĄCYCH W GR 1-14</b> W OGÓLNEJ POWIERZCHNI POWIATU według stanu na dzień 01.01.2023 r. ....	102
Tabela nr 9: Udział gruntów stanowiących własność <b>INNYCH PODMIOTÓW EWIDENCYJNYCH NIE BĘDĄCYCH W GR 1-14</b> w ogólnej powierzchni powiatu wg stanu na dzień 01.01.2023 r. ....	103
PROCENTOWY UDZIAŁ GRUNTÓW STANOWIĄCYCH WŁASNOŚĆ <b>INNYCH PODMIOTÓW EWIDENCYJNYCH NIE BĘDĄCYCH W GR 1-14</b> W OGÓLNEJ POWIERZCHNI POWIATU według stanu na dzień 01.01.2022 r. ....	104
Tabela nr 9.1: Udział gruntów stanowiących własność <b>INNYCH PODMIOTÓW EWIDENCYJNYCH NIE BĘDĄCYCH W GR 1-14</b> w ogólnej powierzchni powiatu wg stanu na dzień 01.01.2022 r. ....	105
Procentowa zmiana udziału gruntów stanowiących własność <b>INNYCH PODMIOTÓW EWIDENCYJNYCH NIE BĘDĄCYCH W GR 1-14</b> w ogólnej powierzchni powiatu SPADEK/WZROST W STOSUNKU DO STANU Z DNIA 01.01.2022 r. ....	106
Tabela nr 9.2: Spadek/wzrost udziału gruntów stanowiących własność <b>SPÓŁEK PRAWA HANDLOWEGO</b> w stosunku do stanu na dzień 01.01.2022 r. ....	107
<b>Rozdział IV BONITACJA</b> .....	<b>108</b>
<b>STRUKTURA UŻYTKÓW GRUNTOWYCH (W ROZBICIU NA KLASY BONITACYJNE) W WOJEWÓDZTWIE KUJAWSKO-POMORSKIM</b> według stanu na dzień 01.01.2021 r.	102
<b>STRUKTURA UŻYTKÓW GRUNTOWYCH (W ROZBICIU NA KLASY BONITACYJNE) W WOJEWÓDZTWIE KUJAWSKO-POMORSKIM</b> według stanu na dzień 01.01.2023 r.	103
<b>STRUKTURA ZMIAN UŻYTKÓW GRUNTOWYCH (W ROZBICIU NA KLASY BONITACYJNE) W WOJEWÓDZTWIE KUJAWSKO-POMORSKIM</b> według stanu na dzień 01.01.2021 r. i 01.01.2023 r. ....	104
<b>STRUKTURA UŻYTKÓW GRUNTOWYCH (W ROZBICIU NA KLASY BONITACYJNE) SKARBU PAŃSTWA</b> według stanu na dzień 01.01.2021 r. ....	105
<b>STRUKTURA UŻYTKÓW GRUNTOWYCH (W ROZBICIU NA KLASY BONITACYJNE) SKARBU PAŃSTWA</b> według stanu na dzień 01.01.2023 r. ....	106
<b>STRUKTURA ZMIAN UŻYTKÓW GRUNTOWYCH (W ROZBICIU NA KLASY BONITACYJNE) STANOWIĄCYCH WŁASNOŚĆ SKARBU PAŃSTWA</b> W WOJEWÓDZTWIE KUJAWSKO-POMORSKIM według stanu na dzień 01.01.2021 r. i 01.01.2023 r. ....	107
<b>STRUKTURA UŻYTKÓW GRUNTOWYCH (W ROZBICIU NA KLASY BONITACYJNE) GMIN</b> według stanu na dzień 01.01.2021 r. ....	108
<b>STRUKTURA UŻYTKÓW GRUNTOWYCH (W ROZBICIU NA KLASY BONITACYJNE) GMIN</b> według stanu na dzień 01.01.2023 r. ....	109
<b>STRUKTURA ZMIAN UŻYTKÓW GRUNTOWYCH (W ROZBICIU NA KLASY BONITACYJNE) STANOWIĄCYCH WŁASNOŚĆ GMIN</b> W WOJEWÓDZTWIE KUJAWSKO-POMORSKIM według stanu na dzień 01.01.2021 r. i 01.01.2023 r. ....	110
<b>STRUKTURA UŻYTKÓW GRUNTOWYCH (W ROZBICIU NA KLASY BONITACYJNE) OSÓB FIZYCZNYCH</b> według stanu na dzień 01.01.2021 r. ....	111



<b>STRUKTURA UŻYTKÓW GRUNTOWYCH (W ROZBICIU NA KLASY BONITACYJNE) OSÓB FIZYCZNYCH</b> według stanu na dzień 01.01.2023 r.....	112
<b>STRUKTURA ZMIAN UŻYTKÓW GRUNTOWYCH (W ROZBICIU NA KLASY BONITACYJNE) STANOWIĄCYCH WŁASNOŚĆ OSÓB FIZYCZNYCH W WOJEWÓDZTWIE KUJAWSKO-POMORSKIM</b> według stanu na dzień 01.01.2021 r. i 01.01.2023 r. ....	113
<b>STRUKTURA UŻYTKÓW GRUNTOWYCH (W ROZBICIU NA KLASY BONITACYJNE) SPÓŁDZIELNI</b> według stanu na dzień 01.01.2021 r. ....	114
<b>STRUKTURA UŻYTKÓW GRUNTOWYCH (W ROZBICIU NA KLASY BONITACYJNE) SPÓŁDZIELNI</b> według stanu na dzień 01.01.2023 r. ....	115
<b>STRUKTURA ZMIAN UŻYTKÓW GRUNTOWYCH (W ROZBICIU NA KLASY BONITACYJNE) STANOWIĄCYCH WŁASNOŚĆ SPÓŁDZIELNI W WOJEWÓDZTWIE KUJAWSKO-POMORSKIM</b> według stanu na dzień 01.01.2021 r. i 01.01.2023 r. ....	116
<b>STRUKTURA UŻYTKÓW GRUNTOWYCH (W ROZBICIU NA KLASY BONITACYJNE) KOŚCIOŁÓW I ZWIĄZKÓW WYZNANIOWYCH</b> według stanu na dzień 01.01.2021 r. ....	117
<b>STRUKTURA UŻYTKÓW GRUNTOWYCH (W ROZBICIU NA KLASY BONITACYJNE) KOŚCIOŁÓW I ZWIĄZKÓW WYZNANIOWYCH</b> według stanu na dzień 01.01.2023 r. ....	118
<b>STRUKTURA ZMIAN UŻYTKÓW GRUNTOWYCH (W ROZBICIU NA KLASY BONITACYJNE) STANOWIĄCYCH WŁASNOŚĆ KOŚCIOŁÓW I ZWIĄZKÓW WYZNANIOWYCH W WOJEWÓDZTWIE KUJAWSKO-POMORSKIM</b> według stanu na dzień 01.01.2021 r. i 01.01.2023 r. ....	119
<b>STRUKTURA UŻYTKÓW GRUNTOWYCH (W ROZBICIU NA KLASY BONITACYJNE) WSPÓLNOT GRUNTOWYCH</b> według stanu na dzień 01.01.2021 r. ....	120
<b>STRUKTURA UŻYTKÓW GRUNTOWYCH (W ROZBICIU NA KLASY BONITACYJNE) WSPÓLNOT GRUNTOWYCH</b> według stanu na dzień 01.01.2023 r. ....	121
<b>STRUKTURA ZMIAN UŻYTKÓW GRUNTOWYCH (W ROZBICIU NA KLASY BONITACYJNE) STANOWIĄCYCH WŁASNOŚĆ WSPÓLNOT GRUNTOWYCH W WOJEWÓDZTWIE KUJAWSKO-POMORSKIM</b> według stanu na dzień 01.01.2021 r. i 01.01.2023 r. ....	122
<b>STRUKTURA UŻYTKÓW GRUNTOWYCH (W ROZBICIU NA KLASY BONITACYJNE) POWIATÓW</b> według stanu na dzień 01.01.2021 r. ....	123
<b>STRUKTURA UŻYTKÓW GRUNTOWYCH (W ROZBICIU NA KLASY BONITACYJNE) POWIATÓW</b> według stanu na dzień 01.01.2023 r. ....	124
<b>STRUKTURA ZMIAN UŻYTKÓW GRUNTOWYCH (W ROZBICIU NA KLASY BONITACYJNE) STANOWIĄCYCH WŁASNOŚĆ POWIATÓW W WOJEWÓDZTWIE KUJAWSKO-POMORSKIM</b> według stanu na dzień 01.01.2021 r. i 01.01.2023 r. ....	125
<b>STRUKTURA UŻYTKÓW GRUNTOWYCH (W ROZBICIU NA KLASY BONITACYJNE) WOJEWÓDZTW</b> według stanu na dzień 01.01.2021 r. ....	126
<b>STRUKTURA UŻYTKÓW GRUNTOWYCH (W ROZBICIU NA KLASY BONITACYJNE) WOJEWÓDZTW</b> według stanu na dzień 01.01.2023 r. ....	127
<b>STRUKTURA ZMIAN UŻYTKÓW GRUNTOWYCH (W ROZBICIU NA KLASY BONITACYJNE) STANOWIĄCYCH WŁASNOŚĆ WOJEWÓDZTW W WOJEWÓDZTWIE KUJAWSKO-POMORSKIM</b> według stanu na dzień 01.01.2021 r. i 01.01.2023 r. ....	128



<b>STRUKTURA UŻYTKÓW GRUNTOWYCH (W ROZBICIU NA KLASY BONITACYJNE) SPÓŁEK PRAWA HANDLOWEGO</b> według stanu na dzień 01.01.2021 r.....	129
<b>STRUKTURA UŻYTKÓW GRUNTOWYCH (W ROZBICIU NA KLASY BONITACYJNE) SPÓŁEK PRAWA HANDLOWEGO</b> według stanu na dzień 01.01.2023 r.....	130
<b>STRUKTURA ZMIAN UŻYTKÓW GRUNTOWYCH (W ROZBICIU NA KLASY BONITACYJNE) STANOWIĄCYCH WŁASNOŚĆ SPÓŁEK PRAWA HANDLOWEGO W WOJEWÓDZTWIE KUJAWSKO-POMORSKIM</b> według stanu na dzień 01.01.2021 r. i 01.01.2023 r.....	131
<b>STRUKTURA UŻYTKÓW GRUNTOWYCH (W ROZBICIU NA KLASY BONITACYJNE) INNYCH PODMIOTÓW EWIDENCYJNYCH NIEWYMIENIONYCH W GRUPACH REJESTROWYCH 1-14</b> według stanu na dzień 01.01.2023 r.....	132
<b>Rozdział V PODSUMOWANIE</b> .....	<b>133</b>





## **Wstęp**

Celem niniejszego opracowania jest przedstawienie analiz z zakresu struktury własności sposobu użytkowania gruntów województwa kujawsko – pomorskiego, obejmujące lata 2022 i 2023.

Dane zostały przedstawione w postaci map tematycznych oraz wykresów ilustrujących omawianą tematykę. Analizy mieszczą się w jednym bloku tematycznym, który obrazuje nam struktury własności i sposobu użytkowania gruntów w odniesieniu do powierzchni powiatów według stanu na dzień 1 stycznia 2022 r. i 1 stycznia 2023 r.

Opracowanie zostało sporządzone przez Biuro Geodety Województwa Departamentu Rolnictwa i Geodezji Urzędu Marszałkowskiego Województwa Kujawsko – Pomorskiego.

Mamy nadzieję, iż niniejsze opracowanie będzie przydatne wielu osobom i instytucjom zajmującym się problematyką przemian strukturalnych.

Nowe rozporządzenie Ministra Rozwoju, Pracy i Technologii w sprawie ewidencji gruntów i budynków z 2021 r. w porównaniu z dotychczas obowiązującym rozporządzeniem zmniejszyło liczbę gruntów użytków gruntowych z 7 do 5. Usunięto bowiem użytki ekologiczne, gdyż informacje na ich temat znajdują się w Centralnym Rejestrze Form Ochrony Przyrody prowadzony przez Generalną Dyрекcję Ochrony Środowiska. Natomiast tereny komunikacyjne włączono do grupy użytków gruntowych – „grunty zabudowane i zurbanizowane.”

## **PODZIAŁ GRUP REJESTROWYCH**



Na podstawie [art. 26 ust. 2](#) ustawy z dnia 17 maja 1989 r. - Prawo geodezyjne i kartograficzne (Dz. U. z 2023 r. poz. 1752 z późn. zm.) rozporządzenie z dnia 27 lipca 2021 r. Ministra Rozwoju Pracy i Technologii w sprawie ewidencji gruntów i budynków wprowadziło podział na grupy rejestrowe.

Aktualny podział grup rejestrowych właścicieli nieruchomości i władających:

- 1) grupa 1 – Skarb Państwa, jeżeli nie występuje w zbiegu z użytkownikami wieczystymi,
- 2) grupa 2 - Skarb Państwa, jeżeli występuje w zbiegu z użytkownikami wieczystymi,
- 3) grupa 3 - jednoosobowe spółki Skarbu Państwa, przedsiębiorstwa państwowe i inne państwowe osoby prawne,
- 4) grupa 4 - gminy i związki międzygminne, jeżeli nie występują w zbiegu z użytkownikami wieczystymi,
- 5) grupa 5 - gminy i związki międzygminne, jeżeli występują w zbiegu z użytkownikami wieczystymi,
- 6) grupa 6 – jednoosobowe spółki jednostek samorządu terytorialnego i inne osoby prawne, których organami założycielskimi są organy samorządu terytorialnego,
- 7) grupa 7 – osoby fizyczne,
- 8) grupa 8 – spółdzielnie,
- 9) grupa 9 – kościoły i związki wyznaniowe,
- 10) grupa 10 – wspólnoty gruntowe,
- 11) grupa 11 – powiaty i związki powiatów, jeżeli nie występują w zbiegu z użytkownikami wieczystymi,
- 12) grupa 12 - powiaty i związki powiatów, jeżeli występują w zbiegu z użytkownikami wieczystymi,
- 13) grupa 13 – województwa, jeżeli nie występują w zbiegu z użytkownikami wieczystymi,
- 14) grupa 14 - województwa, jeżeli występują w zbiegu z użytkownikami wieczystymi,
- 15) grupa 15 – spółki prawa handlowego



16) grupa 16 – inne podmioty ewidencyjne nie wymienione w punktach od 1 do 15.

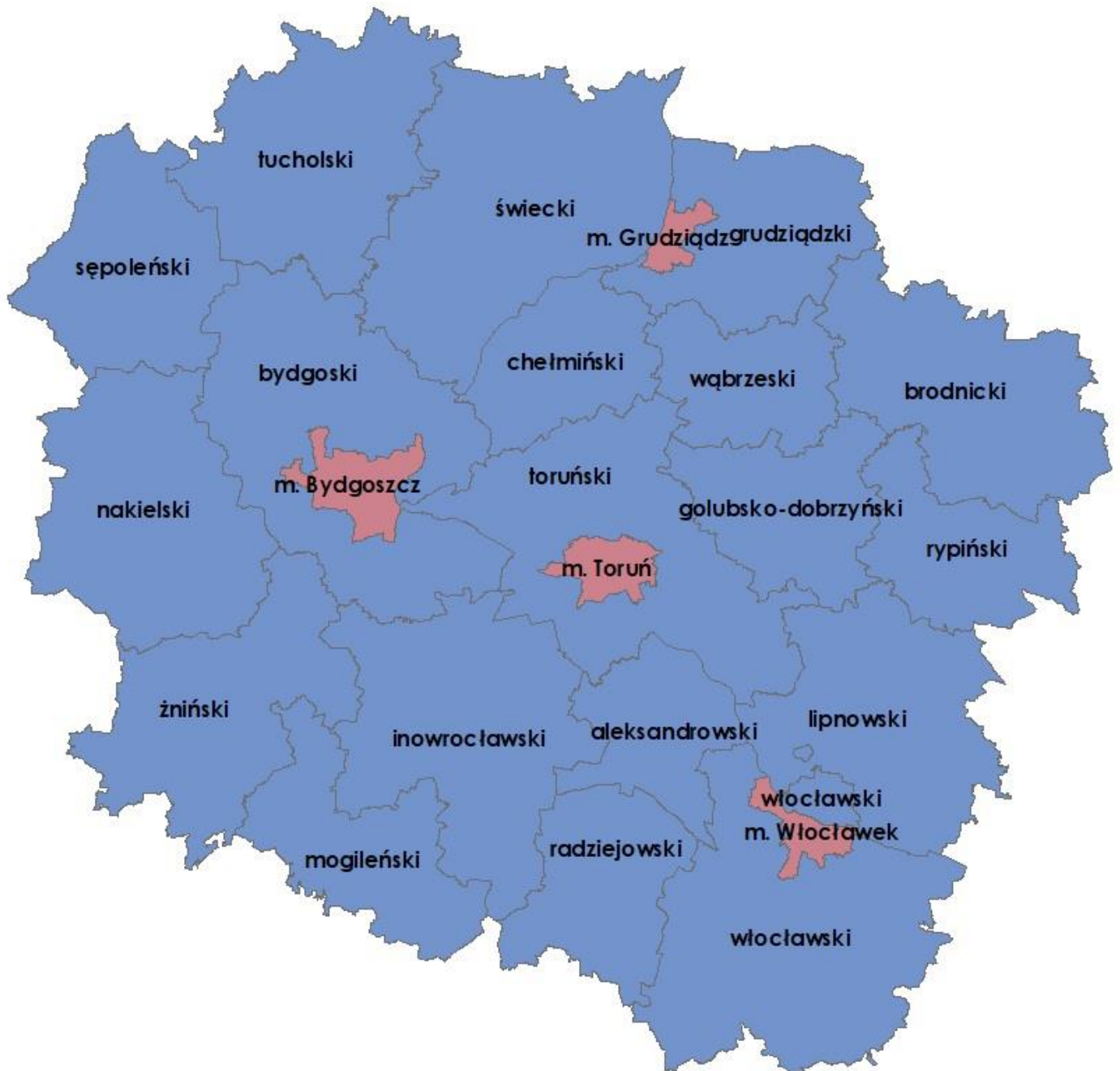
W opracowaniu przedstawione 15 grup rejestrowych zostało zgeneralizowane do 10 następujących grup podmiotów ewidencyjnych:

- 1) Skarb Państwa – powstała ze zsumowania gruntów grup rejestrowych nr: 1, 2 i 3, tj. grunty, których właścicielem jest Skarb Państwa, niezależnie od sposobu ich władania,
- 2) Gminy – powstała ze zsumowania gruntów grup rejestrowych nr: 4, 5 i 6, tj. grunty, których właścicielem są gminy, niezależnie od sposobu ich władania,
- 3) Osoby fizyczne – odpowiadająca grupie rejestrowej nr 7,
- 4) Spółdzielnie – odpowiadająca grupie rejestrowej nr 8,
- 5) Kościoły i związki wyznaniowe – odpowiadająca grupie rejestrowej nr 9,
- 6) Wspólnoty gruntowe – odpowiadająca grupie rejestrowej nr 10,
- 7) Powiaty – powstała ze zsumowania gruntów grup rejestrowych nr: 11 i 12, tj. grunty, których właścicielem są powiaty, niezależnie od sposobu ich władania,
- 8) Województwo – powstała ze zsumowania gruntów grup rejestrowych nr: 13 i 14, tj. grunty, których właścicielem jest województwo, niezależnie od sposobu ich władania,
- 9) Spółki prawa handlowego – odpowiadające grupie rejestrowej nr 15
- 10) Inne podmioty ewidencyjne – odpowiadająca grupie rejestrowej nr 16





## Mapa administracyjna województwa kujawsko-pomorskiego





**Zestawienie powierzchni powiatów województwa kujawsko-pomorskiego  
(według stanu na dzień 01.01.2023 r.)**

Lp.	Powiat/Miasto na prawach powiatu	Symbol teryt. GUS	Powierzchnia ewidencyjna [ha]	Powierzchnia geodezyjna [ha]
1	aleksandrowski	0401	47466	47462
2	brodnicki	0402	103983	103990
3	bydgoski	0403	139101	139404
4	chełmiński	0404	52587	52701
5	golubsko-dobrzyński	0405	61145	61268
6	grudziądzki	0406	72479	72879
7	inowrocławski	0407	122426	122526
8	lipnowski	0408	101616	101673
9	mogileński	0409	67251	67515
10	nakielski	0410	111789	112045
11	radziejowski	0411	60675	60722
12	rypiński	0412	58654	58669
13	sępoleński	0413	78963	79095
14	świecki	0414	147011	147421
15	toruński	0415	122757	123040
16	tucholski	0416	107509	107538
17	wąbrzeski	0417	49912	50083
18	włocławski	0418	147160	147196
19	żniński	0419	98135	98475
<b>Razem:</b>			<b>1750619</b>	<b>1753702</b>

**Zestawienie powierzchni miast na prawach powiatów województwa  
kujawsko-pomorskiego  
(według stanu na dzień 01.01.2023 r.)**

Lp.	Powiat/Miasto na prawach powiatu	Symbol teryt. GUS	Powierzchnia ewidencyjna [ha]	Powierzchnia geodezyjna [ha]
1	m. Bydgoszcz	0461	17597	17596
2	m. Grudziądz	0462	5777	5776
3	m. Toruń	0463	11572	11572
4	m. Włocławek	0464	8509	8509
<b>Razem:</b>			<b>43455</b>	<b>43453</b>



# Rozdział III

## STRUKTURA ZMIAN WŁASNOŚCI GRUNTÓW



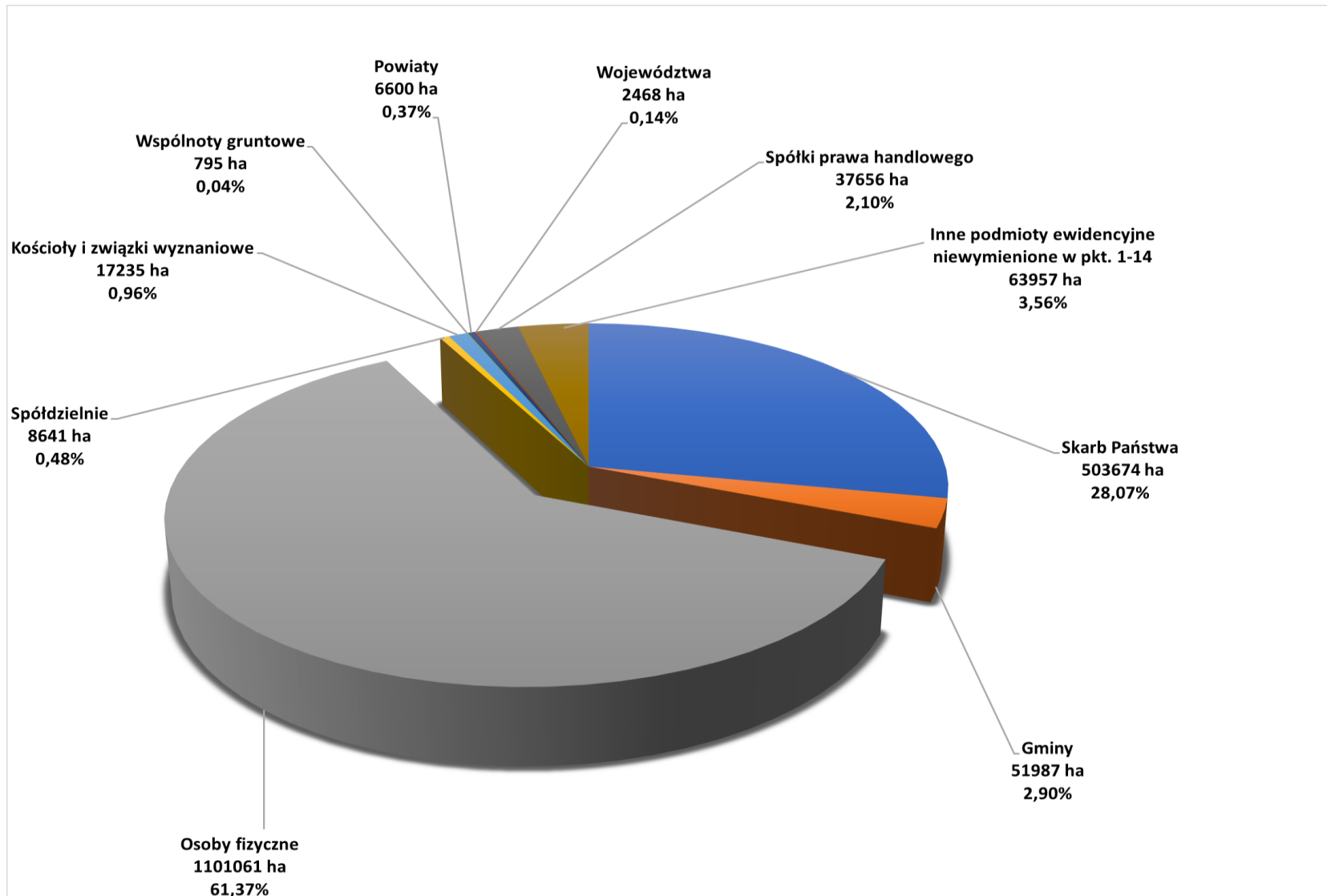
**Udział grup rejestrowych w powierzchni województwa kujawsko-pomorskiego  
według stanu na dzień 1 stycznia 2022 r.**

<b>Nr Grupy</b>	<b>Nazwa Grupy Rejestrowej</b>	<b>Powierzchnia [ ha ]</b>	
1	Skarb Państwa, jeżeli <b>nie występuje</b> w zbiegu z użytkownikami wieczystymi	482639	503674
2	Skarb Państwa, jeżeli <b>występuje</b> w zbiegu z użytkownikami wieczystymi	16491	
3	Jednoosobowe spółki Skarbu Państwa, przedsiębiorstwa państwowe i inne państwowe osoby prawne	4544	
4	Gminy i związki międzygminne, jeżeli <b>nie występują</b> w zbiegu z użytkownikami wieczystymi	47574	51987
5	Gminy i związki międzygminne, jeżeli <b>występują</b> w zbiegu z użytkownikami wieczystymi	3974	
6	Jednoosobowe spółki jednostek samorządu terytorialnego i inne osoby prawne, których organami założycielskimi są organy samorządu terytorialnego	439	
7	Osoby fizyczne	1101061	1101061
8	Spółdzielnie	8641	8641
9	Kościoty i związki wyznaniowe	17235	17235
10	Wspólnoty gruntowe	795	795
11	Powiaty i związki powiatów, jeżeli <b>nie występują</b> w zbiegu z użytkownikami wieczystymi	6592	6600
12	Powiaty i związki powiatów, jeżeli <b>występują</b> w zbiegu z użytkownikami wieczystymi	8	

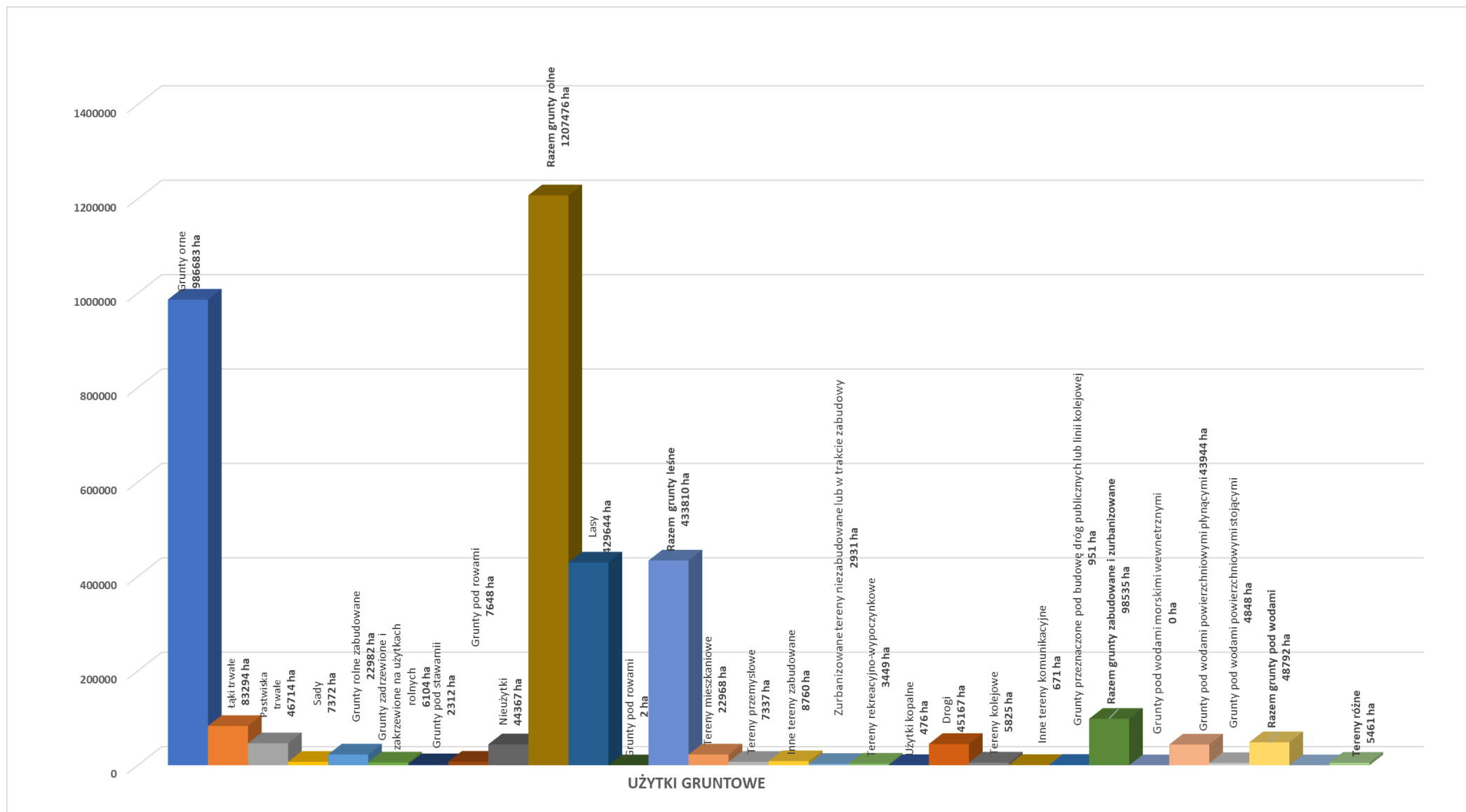


Nr Grupy	Nazwa Grupy Rejestrowej	Powierzchnia [ ha ]	
13	Województwa, jeżeli <b>nie występują</b> w zbiegu z użytkownikami wieczystymi	2414	2468
14	Województwa, jeżeli <b>występują</b> w zbiegu z użytkownikami wieczystymi	54	
15	Spółki prawa handlowego	37656	37656
16	Inne podmioty ewidencyjne niewymienione w pkt. 1-14	63957	63957

**Procentowy udział grup rejestrowych w powierzchni województwa kujawsko-pomorskiego według stanu na dzień 1 stycznia 2023 r.**

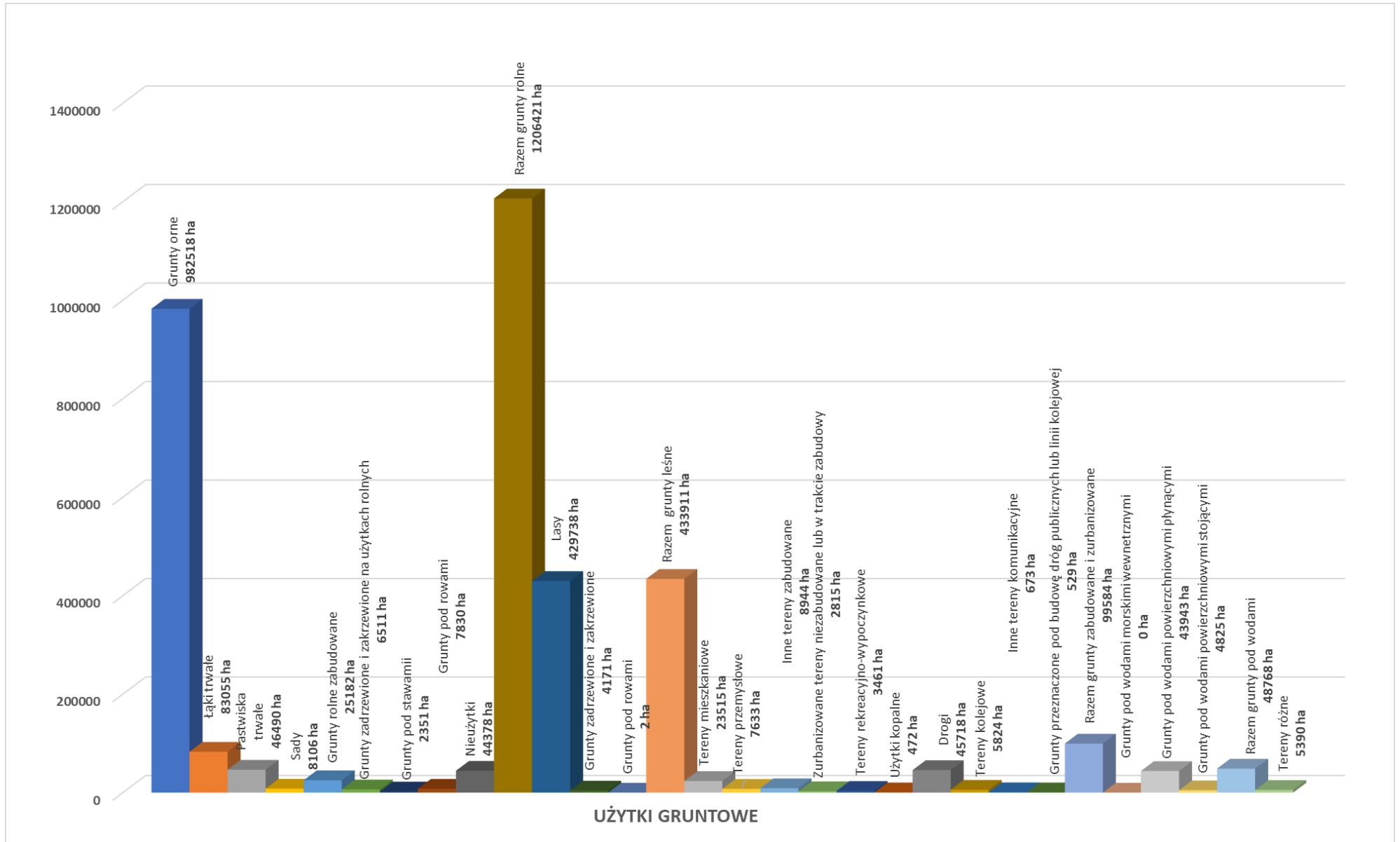


## Struktura UŻYTKÓW GRUNTOWYCH w województwie kujawsko-pomorskim według stanu na dzień 01.01.2022 r.



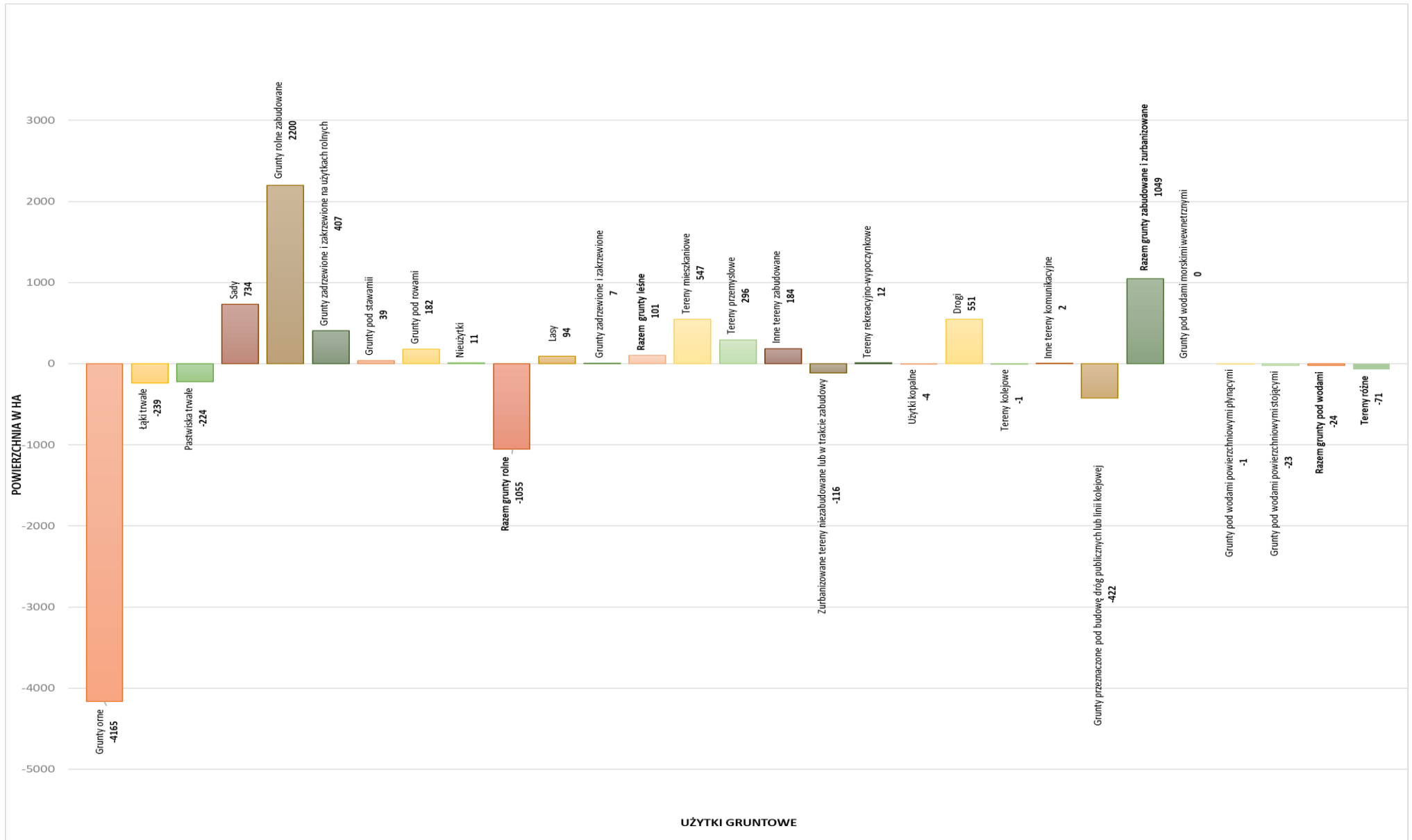


## Struktura UŻYTKÓW GRUNTOWYCH w województwie kujawsko-pomorskim według stanu na dzień 01.01.2023 r.



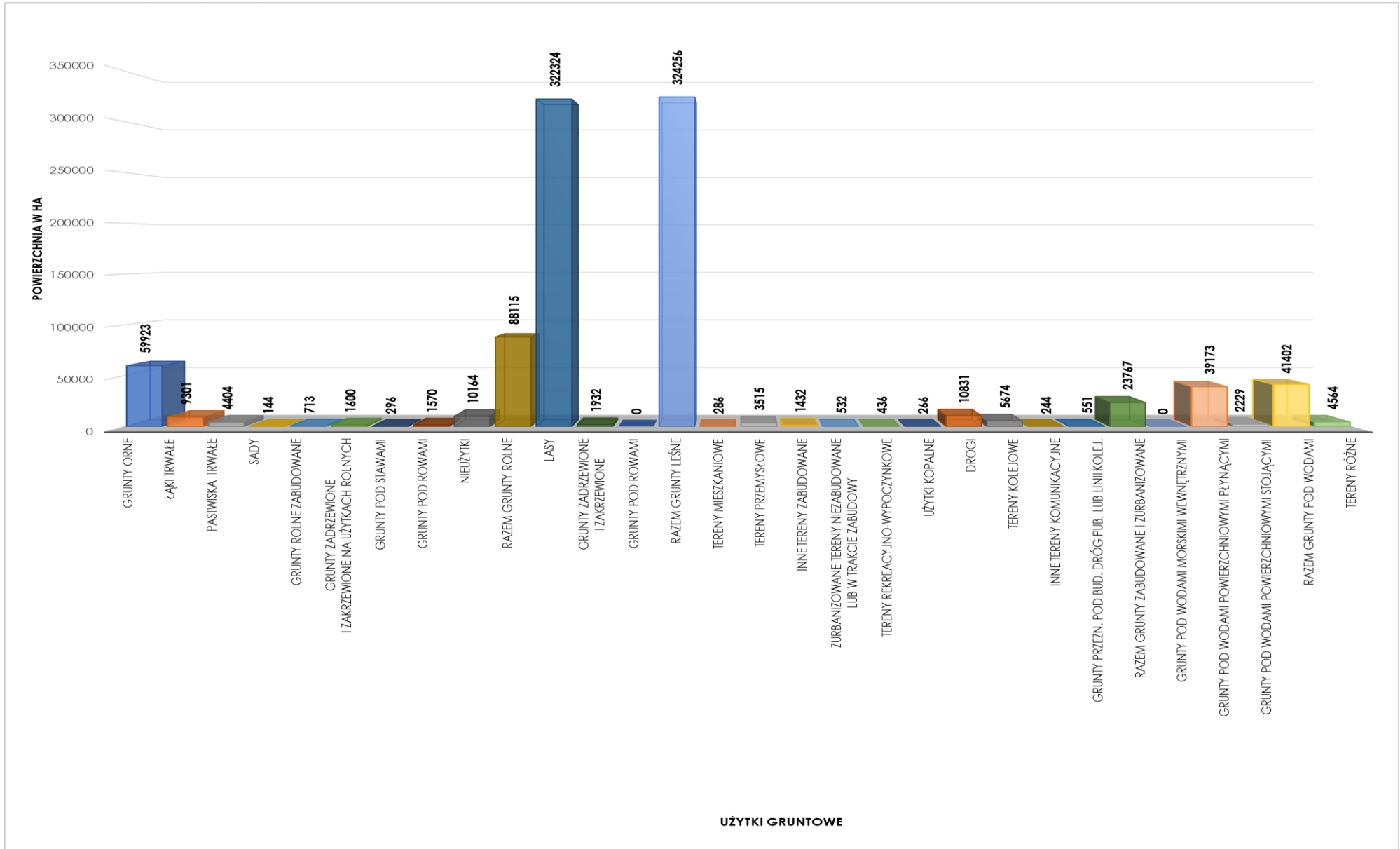


## Struktura ZMIAN UŻYTKÓW GRUNTOWYCH W WOJEWÓDZTWIE KUJAWSKO-POMORSKIM według stanu na dzień 01.01.2022 r. i 01.01.2023 r.



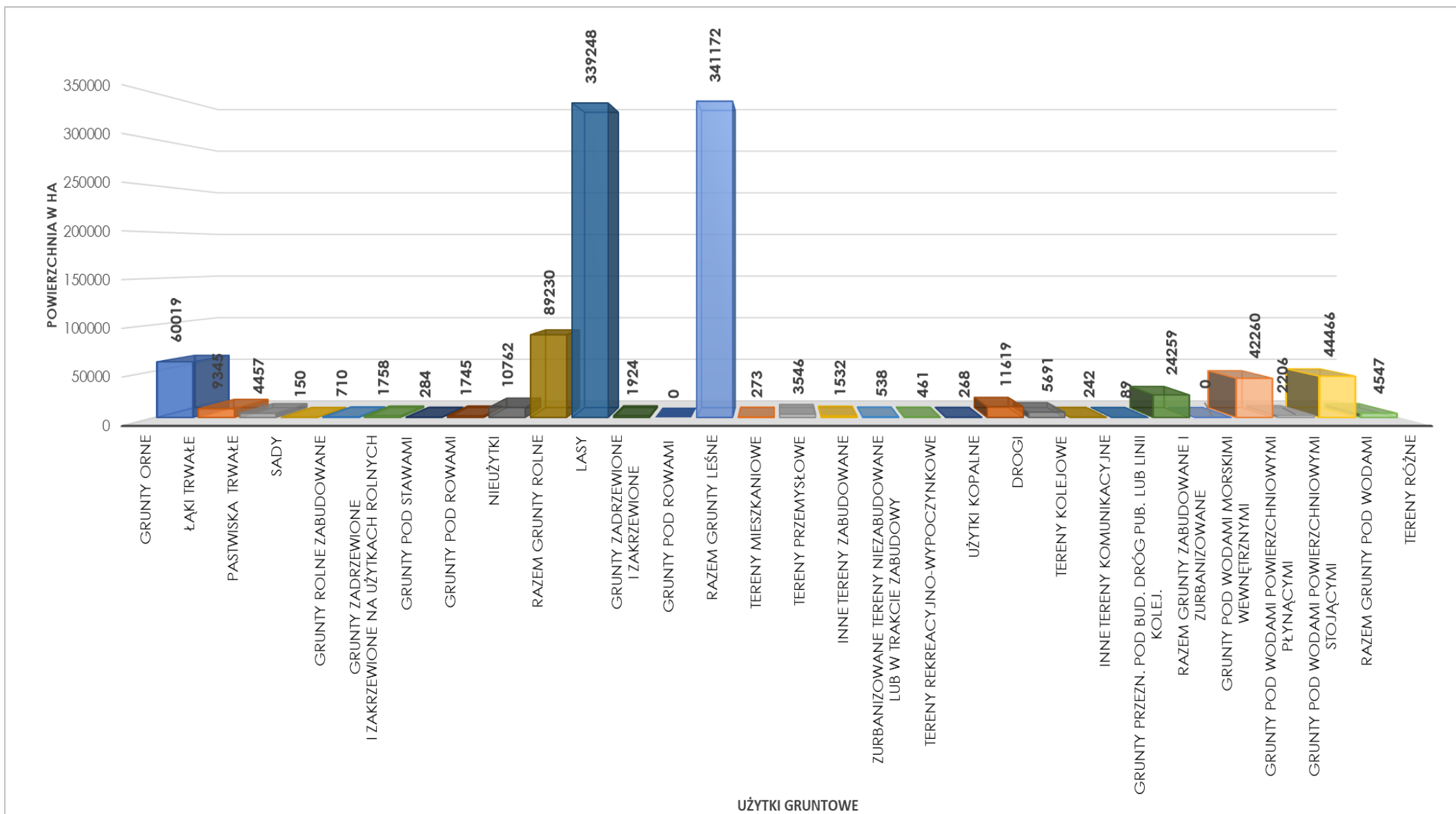


## STRUKTURA UŻYTKÓW GRUNTOWYCH STANOWIĄCYCH WŁASNOŚĆ SKARBU PAŃSTWA według stanu na dzień 01.01.2022 r.



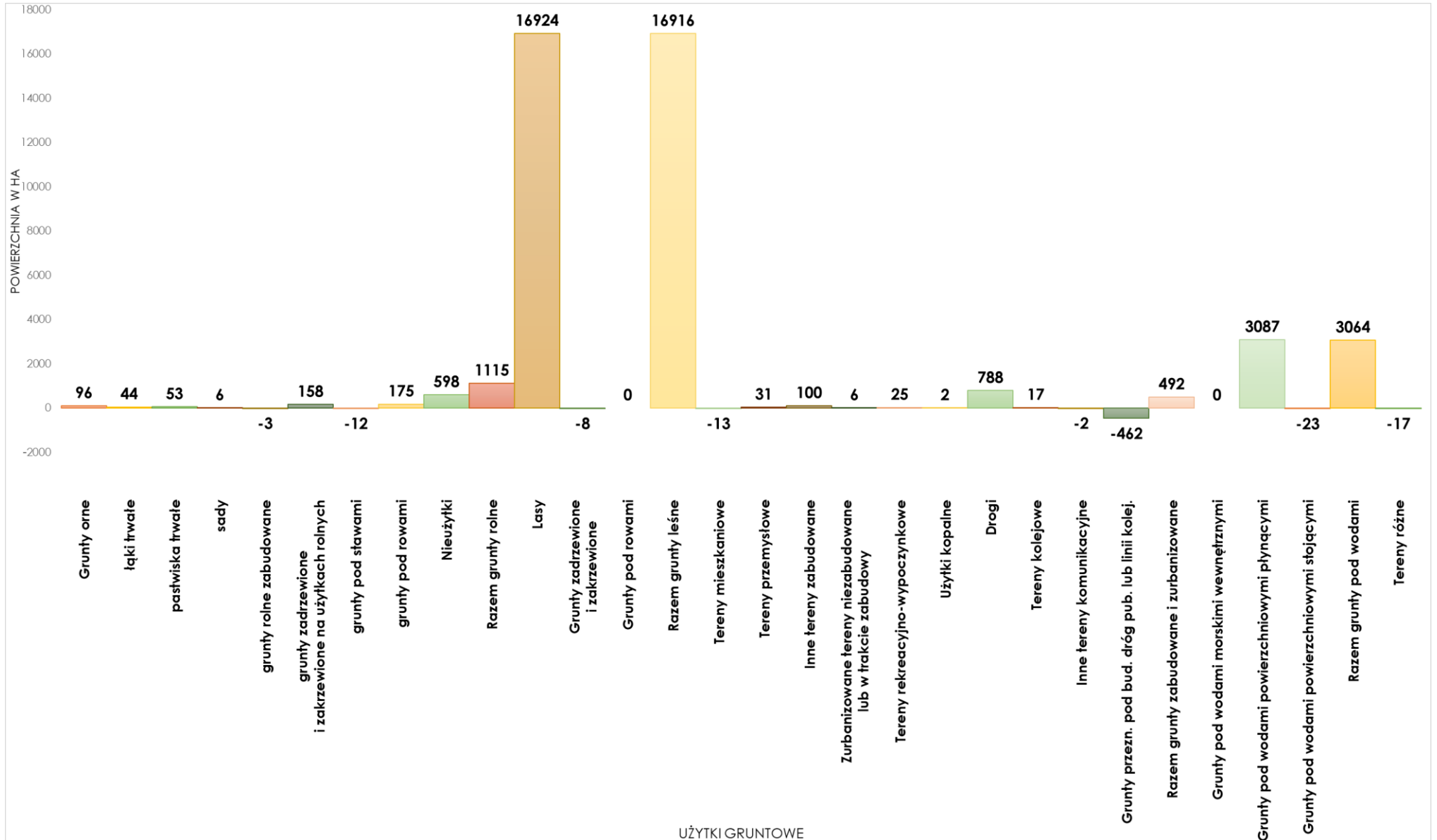


## STRUKTURA UŻYTKÓW GRUNTOWYCH STANOWIĄCYCH WŁASNOŚĆ SKARBU PAŃSTWA według stanu na dzień 01.01.2023 r



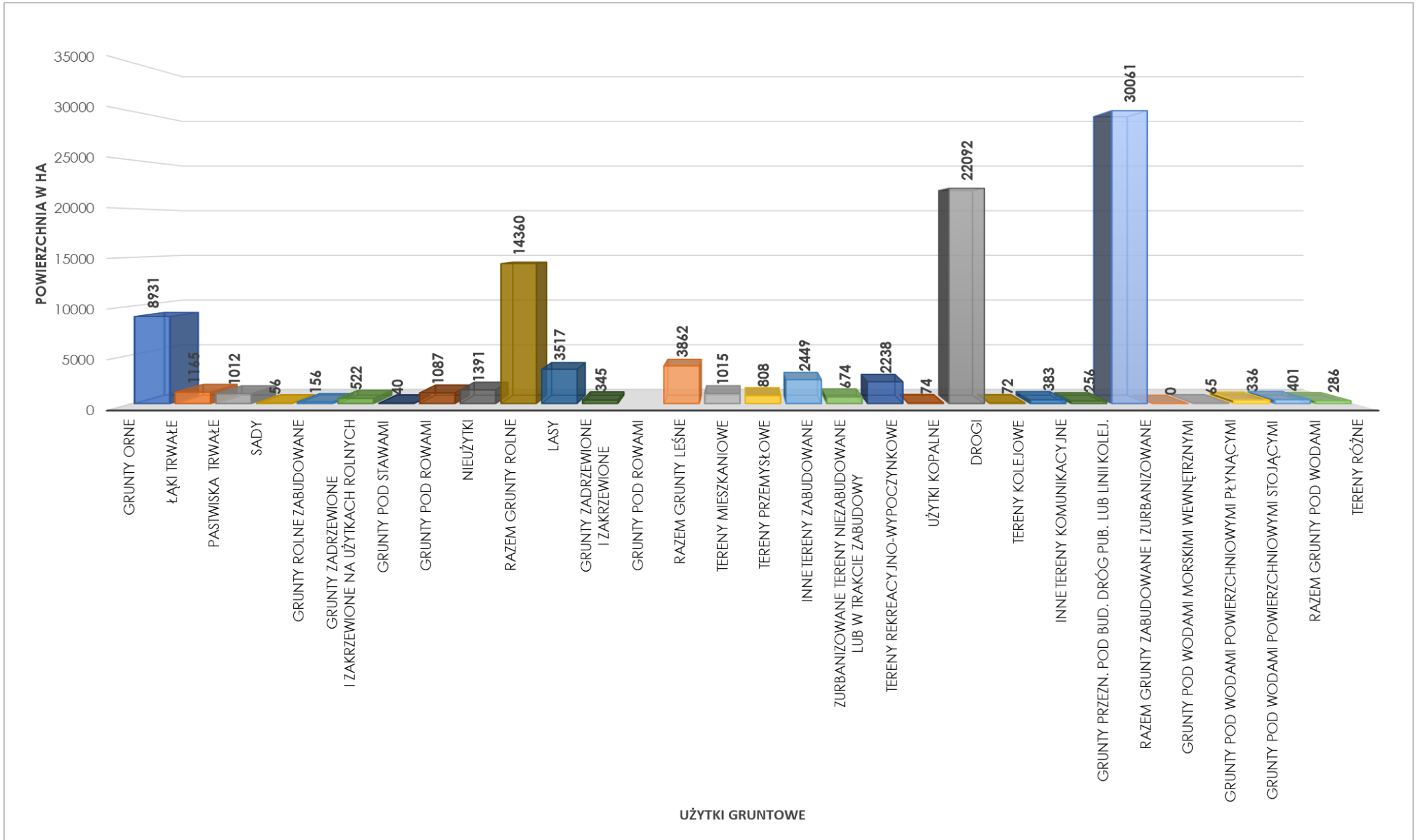


## STRUKTURA ZMIAN UŻYTKÓW GRUNTOWYCH STANOWIĄCYCH WŁASNOŚĆ SKARBU PAŃSTWA W WOJEWÓDZTWIE KUJAWSKO-POMORSKIM według stanu na dzień 01.01.2022 r. i 01.01.2023 r.



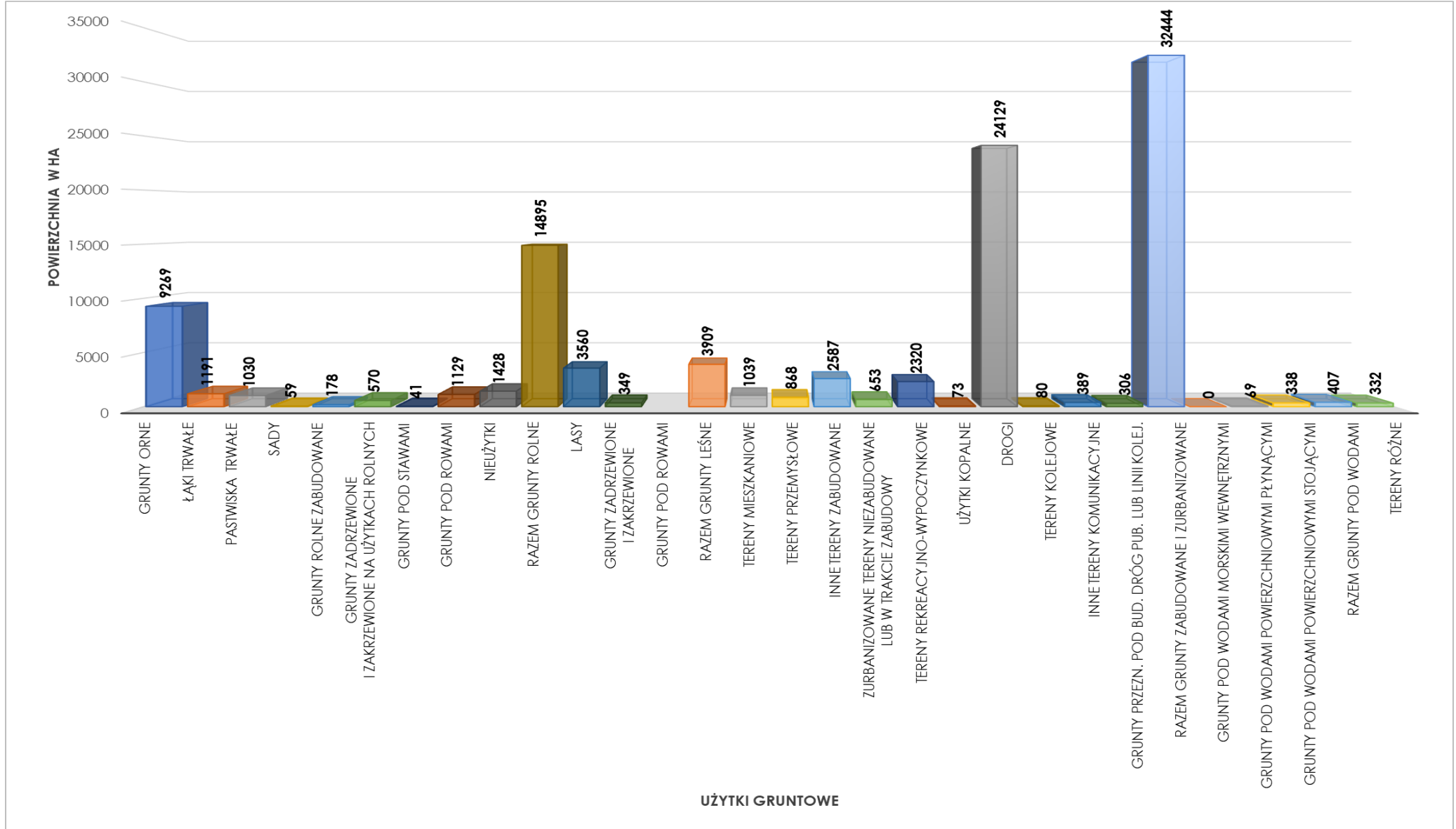


## STRUKTURA UŻYTKÓW GRUNTOWYCH STANOWIĄCYCH WŁASNOŚĆ **GMIN** według stanu na dzień 01.01.2022 r.



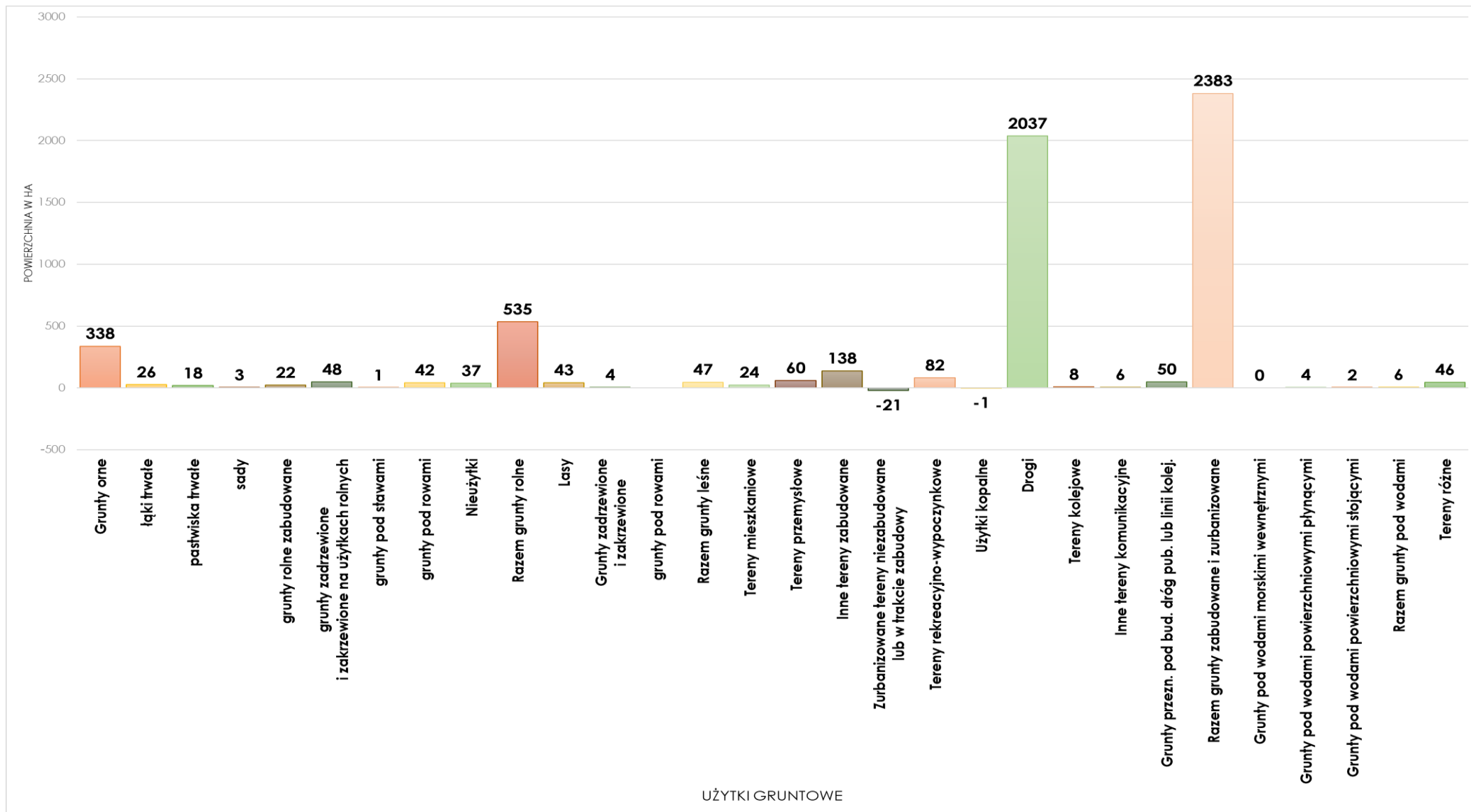


## STRUKTURA UŻYTKÓW GRUNTOWYCH STANOWIĄCYCH WŁASNOŚĆ GMIN według stanu na dzień 01.01.2023 r.



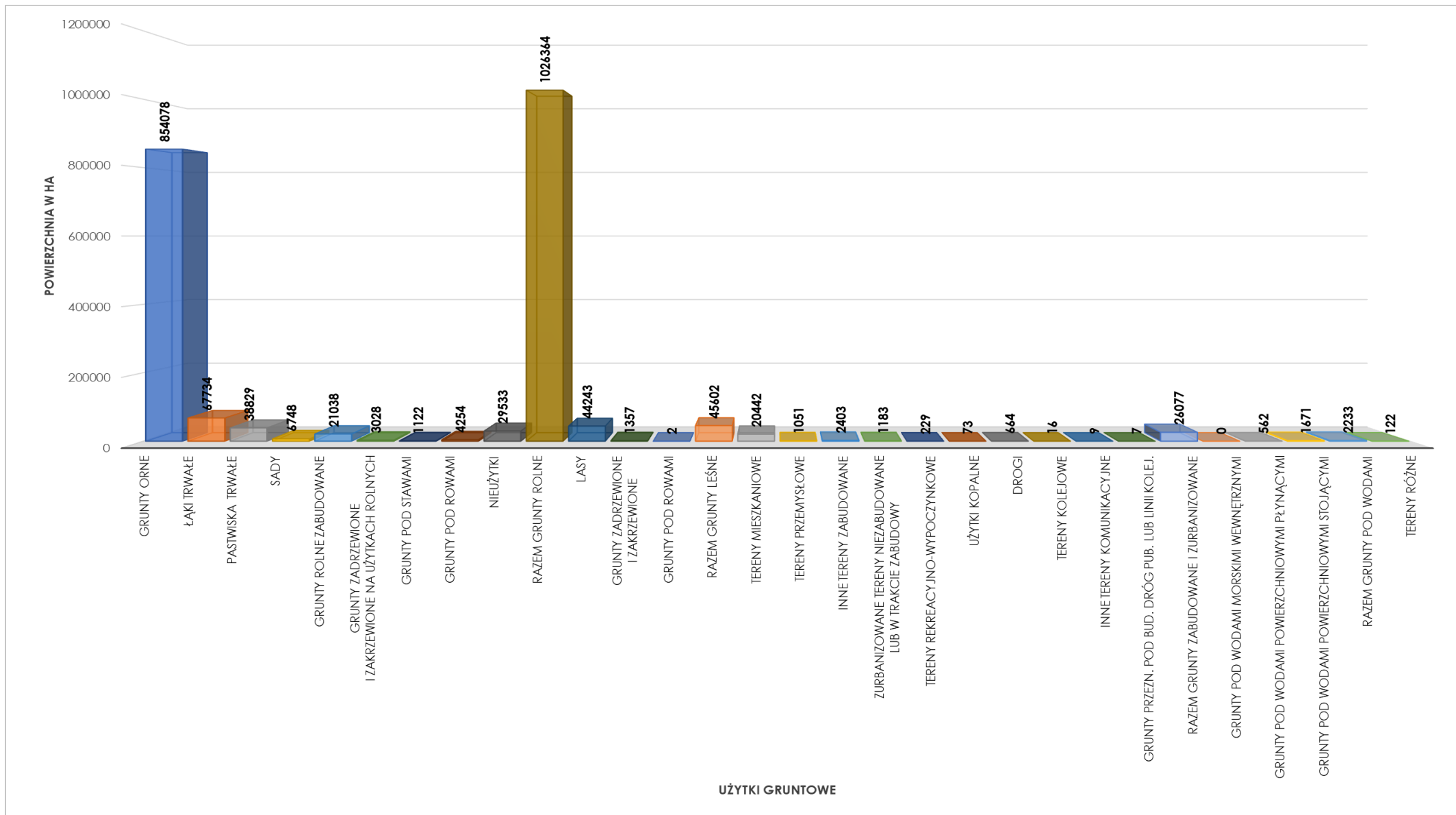


## STRUKTURA ZMIAN UŻYTKÓW GRUNTOWYCH STANOWIĄCYCH WŁASNOŚĆ **GMIN** W WOJEWÓDZTWIE KUJAWSKO-POMORSKIM według stanu na dzień 01.01.2022 r. i 01.01.2023 r.



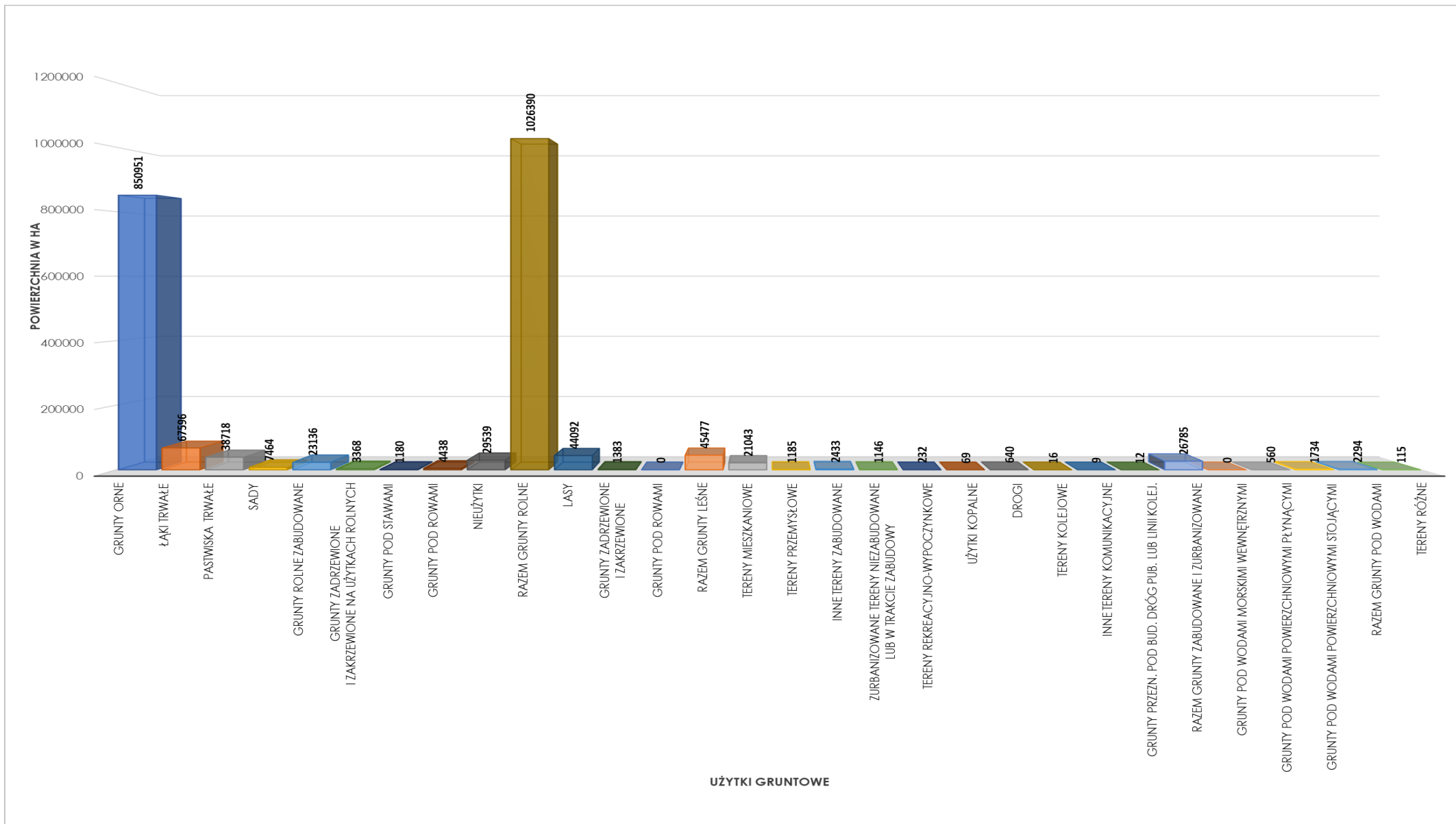


## STRUKTURA UŻYTKÓW GRUNTOWYCH STANOWIĄCYCH WŁASNOŚĆ OSÓB FIZYCZNYCH według stanu na dzień 01.01.2022 r.



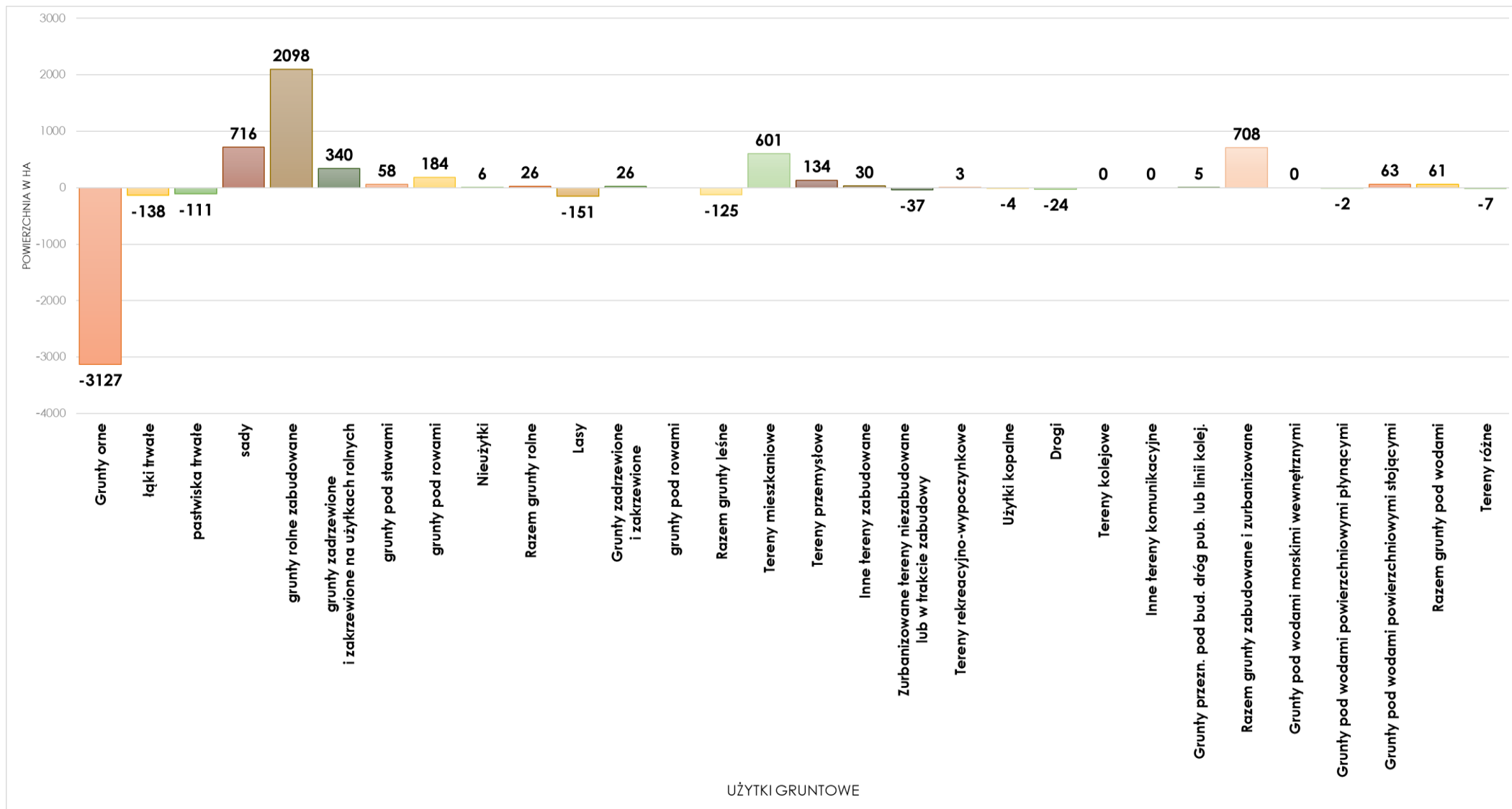


## STRUKTURA UŻYTKÓW GRUNTOWYCH STANOWIĄCYCH WŁASNOŚĆ OSÓB FIZYCZNYCH według stanu na dzień 01.01.2023 r.



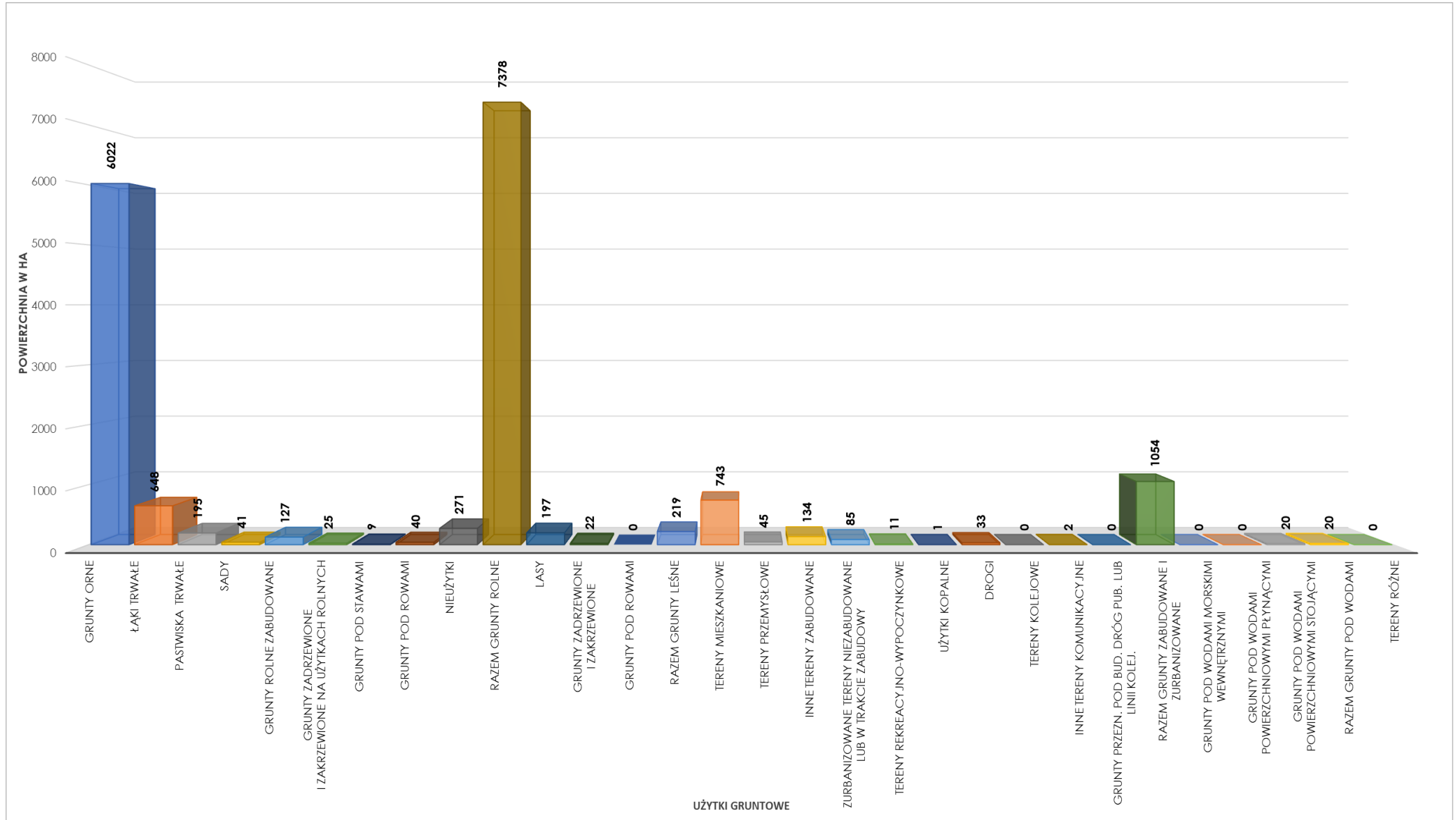


## STRUKTURA ZMIAN UŻYTKÓW GRUNTOWYCH STANOWIĄCYCH WŁASNOŚĆ OSÓB FIZYCZNYCH W WOJEWÓDZTWIE KUJAWSKO-POMORSKIM według stanu na dzień 01.01.2022 r. i 01.01.2023 r.



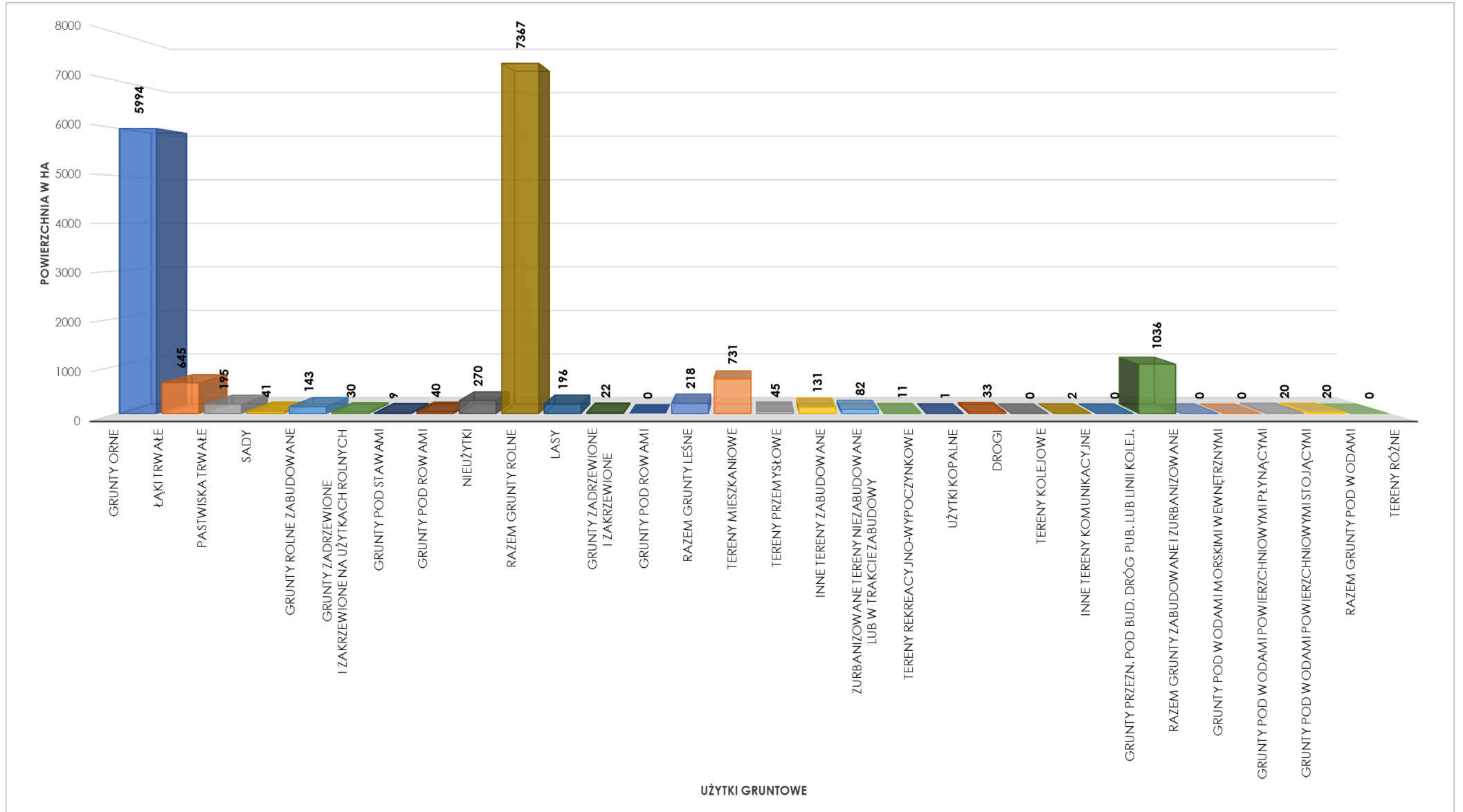


## STRUKTURA UŻYTKÓW GRUNTOWYCH STANOWIĄCYCH WŁASNOŚĆ SPÓŁDZIELNI według stanu na dzień 01.01.2022 r.



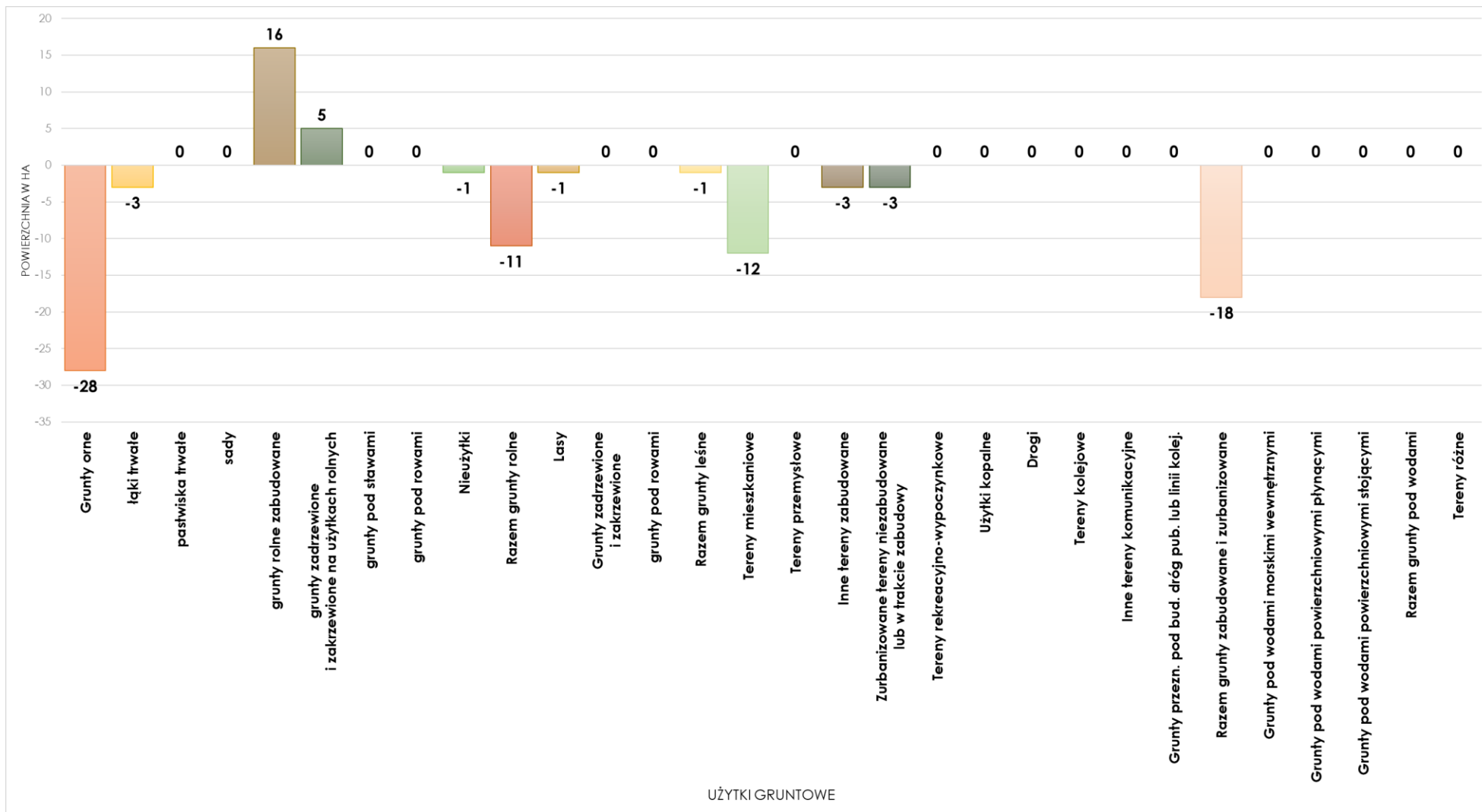


## STRUKTURA UŻYTKÓW GRUNTOWYCH STANOWIĄCYCH WŁASNOŚĆ SPÓŁDZIELNI według stanu na dzień 01.01.2023 r.



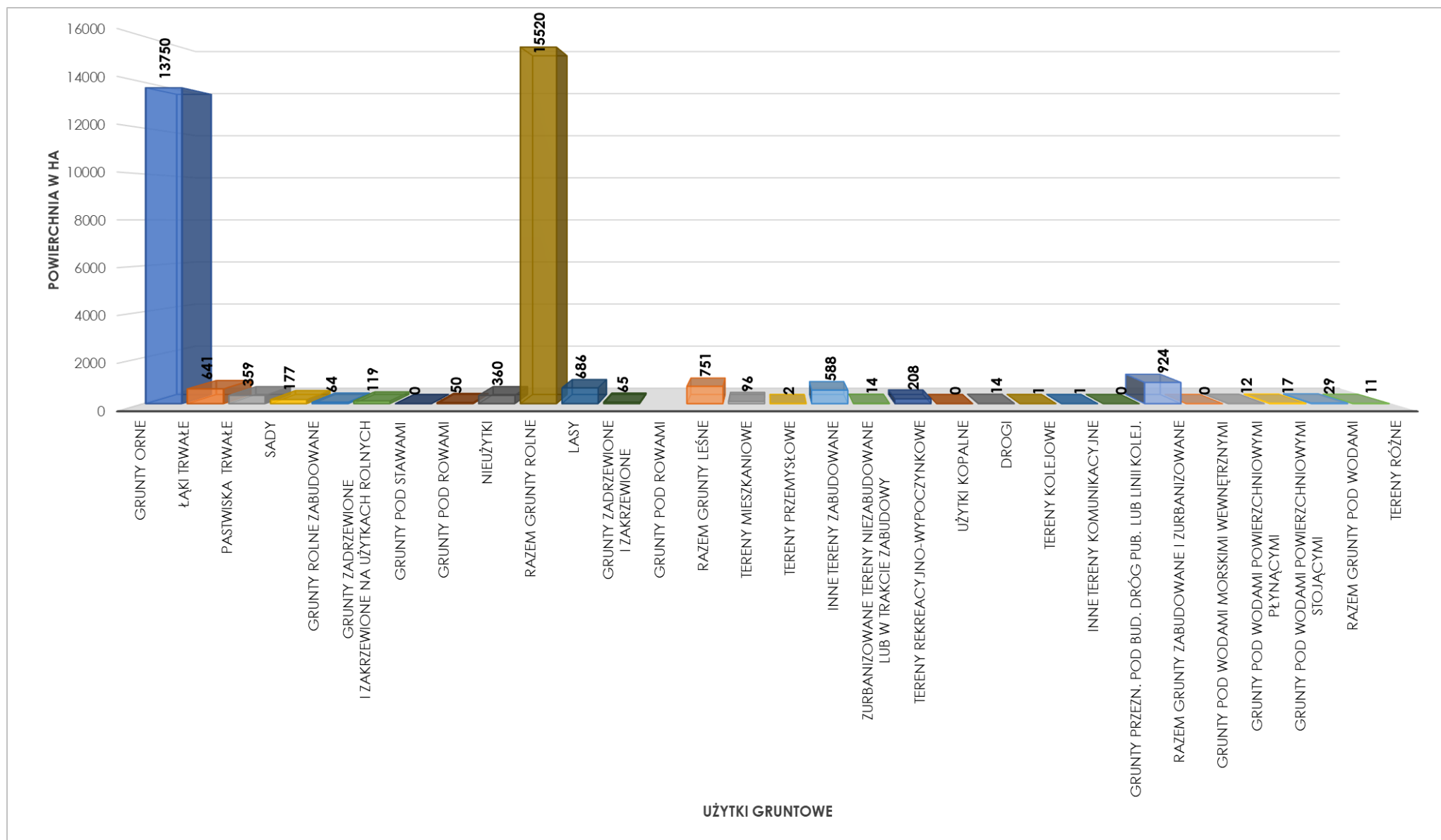


STRUKTURA ZMIAN UŻYTKÓW GRUNTOWYCH STANOWIĄCYCH WŁASNOŚĆ **SPÓŁDZIELNI**  
W WOJEWÓDZTWIE KUJAWSKO-POMORSKIM  
według stanu na dzień 01.01.2022 r. i 01.01.2023 r.



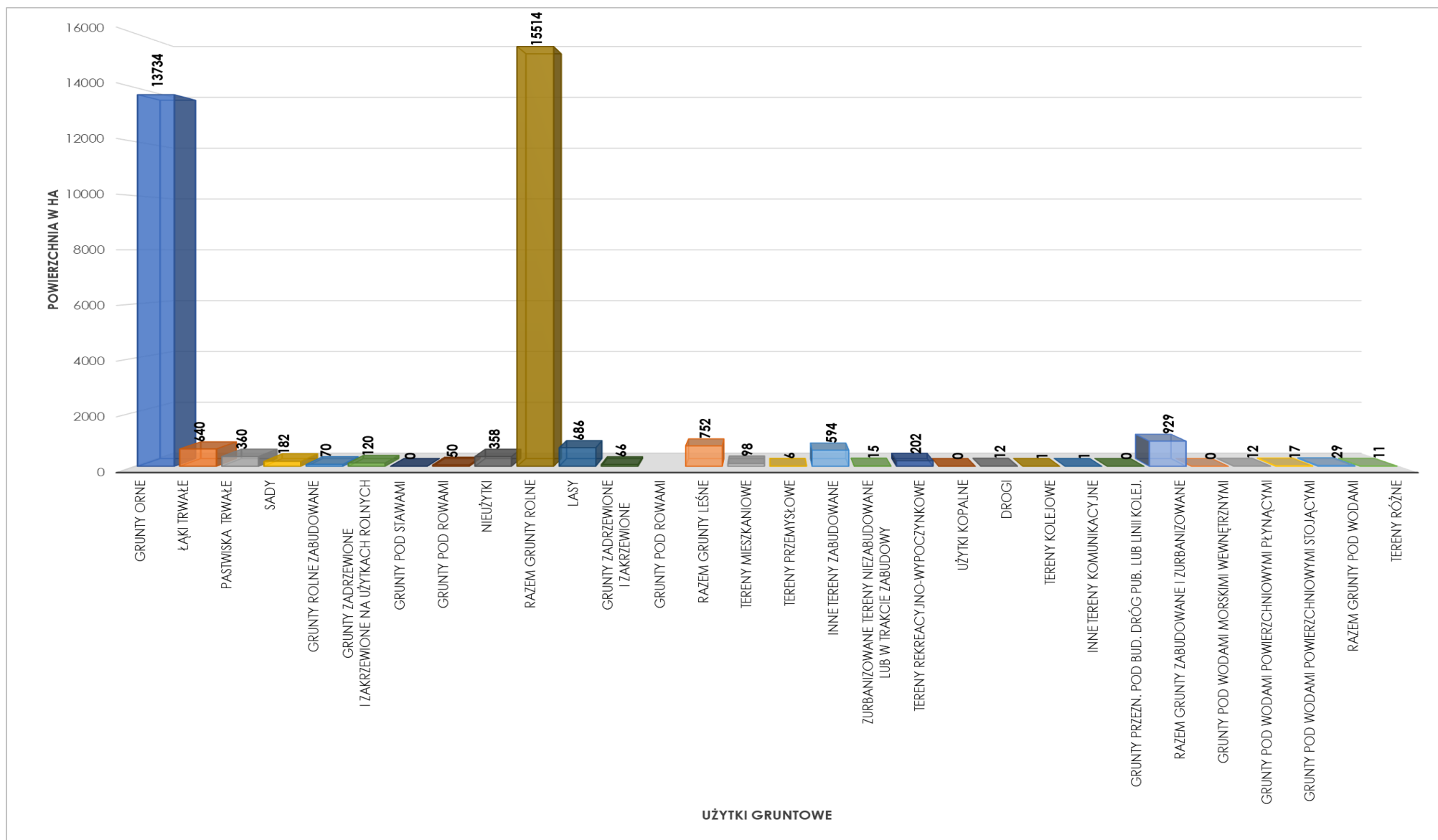


## STRUKTURA UŻYTKÓW GRUNTOWYCH STANOWIĄCYCH WŁASNOŚĆ KOŚCIOŁÓW I ZWIĄZKÓW WYZNANIOWYCH według stanu na dzień 01.01.2022r.



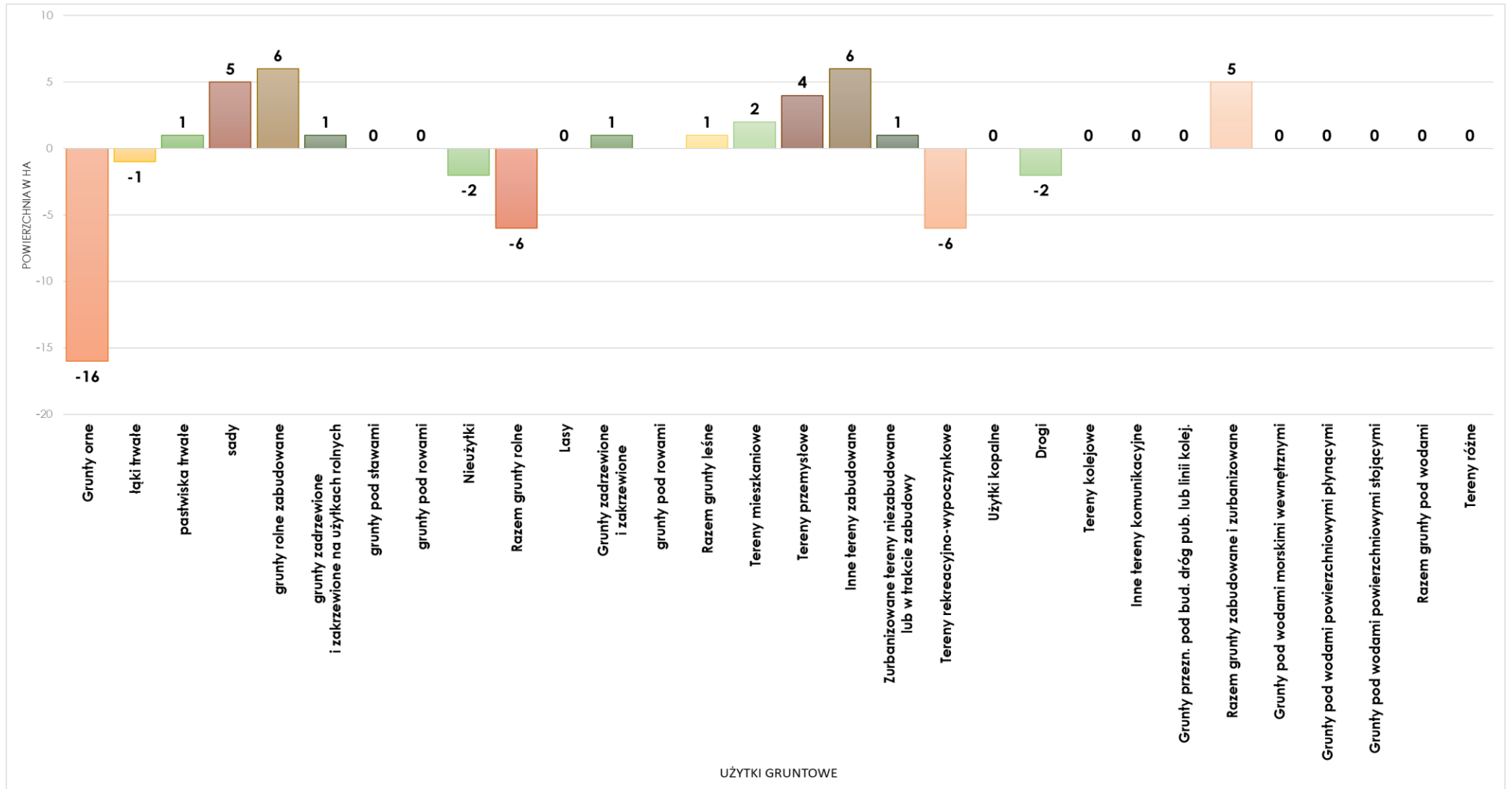


## STRUKTURA UŻYTKÓW GRUNTOWYCH STANOWIĄCYCH WŁASNOŚĆ KOŚCIOŁÓW I ZWIĄZKÓW WYZNANIOWYCH według stanu na dzień 01.01.2023 r.



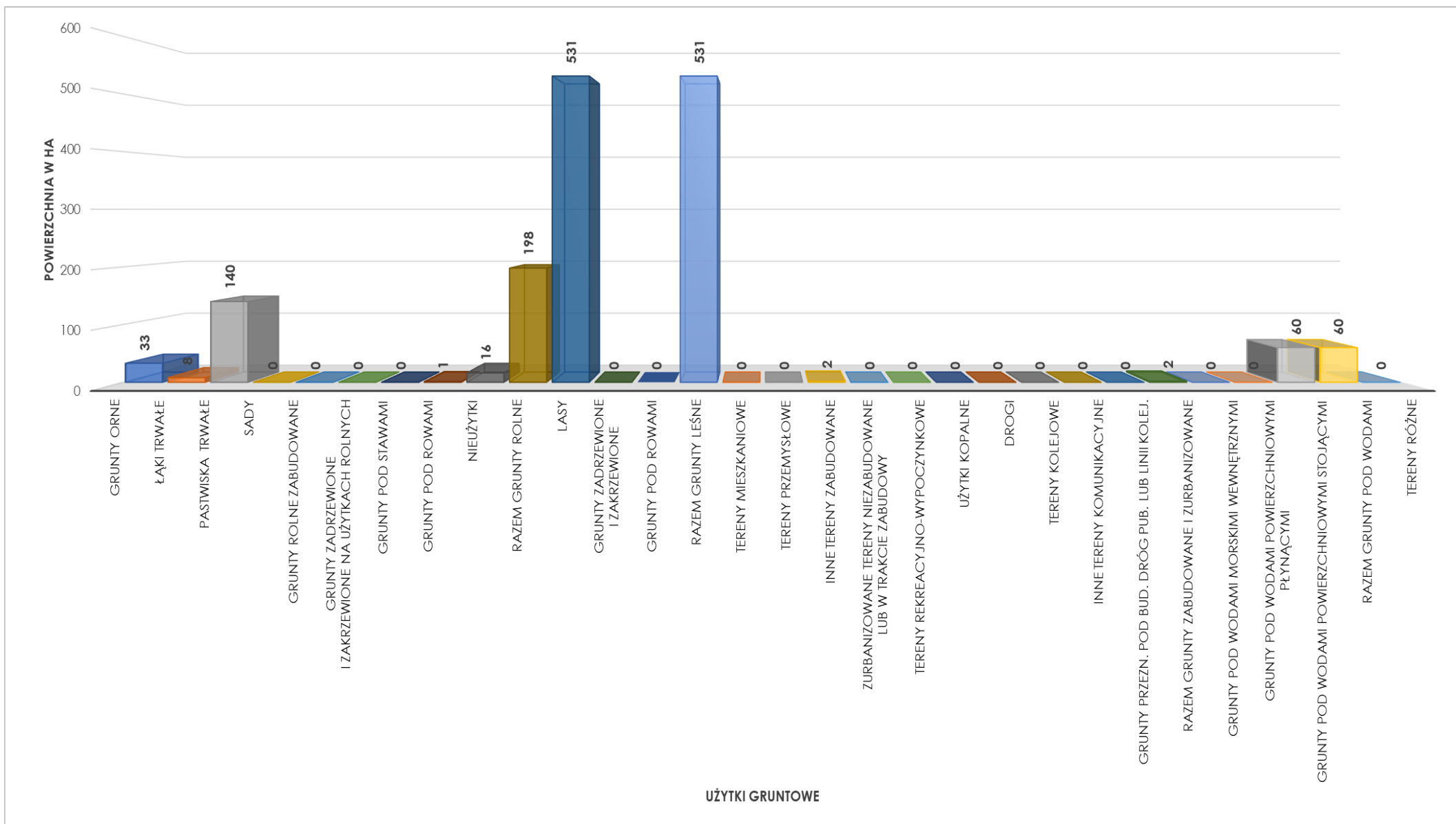


## STRUKTURA ZMIAN UŻYTKÓW GRUNTOWYCH STANOWIĄCYCH WŁASNOŚĆ **KOŚCIOŁÓW I ZWIĄZKÓW WYZNANIOWYCH** W WOJEWÓDZTWIE KUJAWSKO-POMORSKIM według stanu na dzień 01.01.2022 r. i 01.01.2023 r.



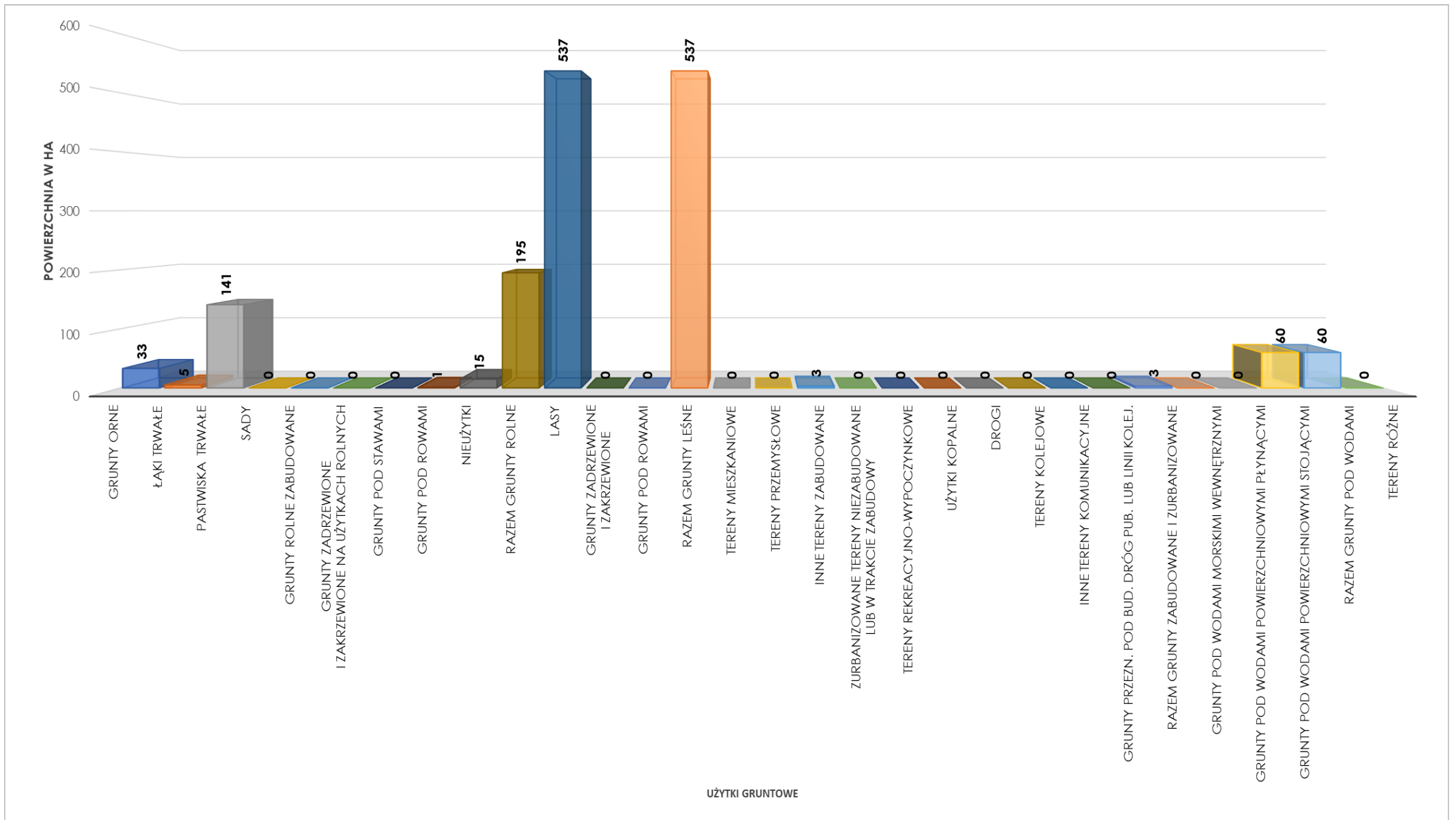


## STRUKTURA UŻYTKÓW GRUNTOWYCH STANOWIĄCYCH WŁASNOŚĆ **WSPÓLNOT GRUNTOWYCH** według stanu na dzień 01.01.2022 r.



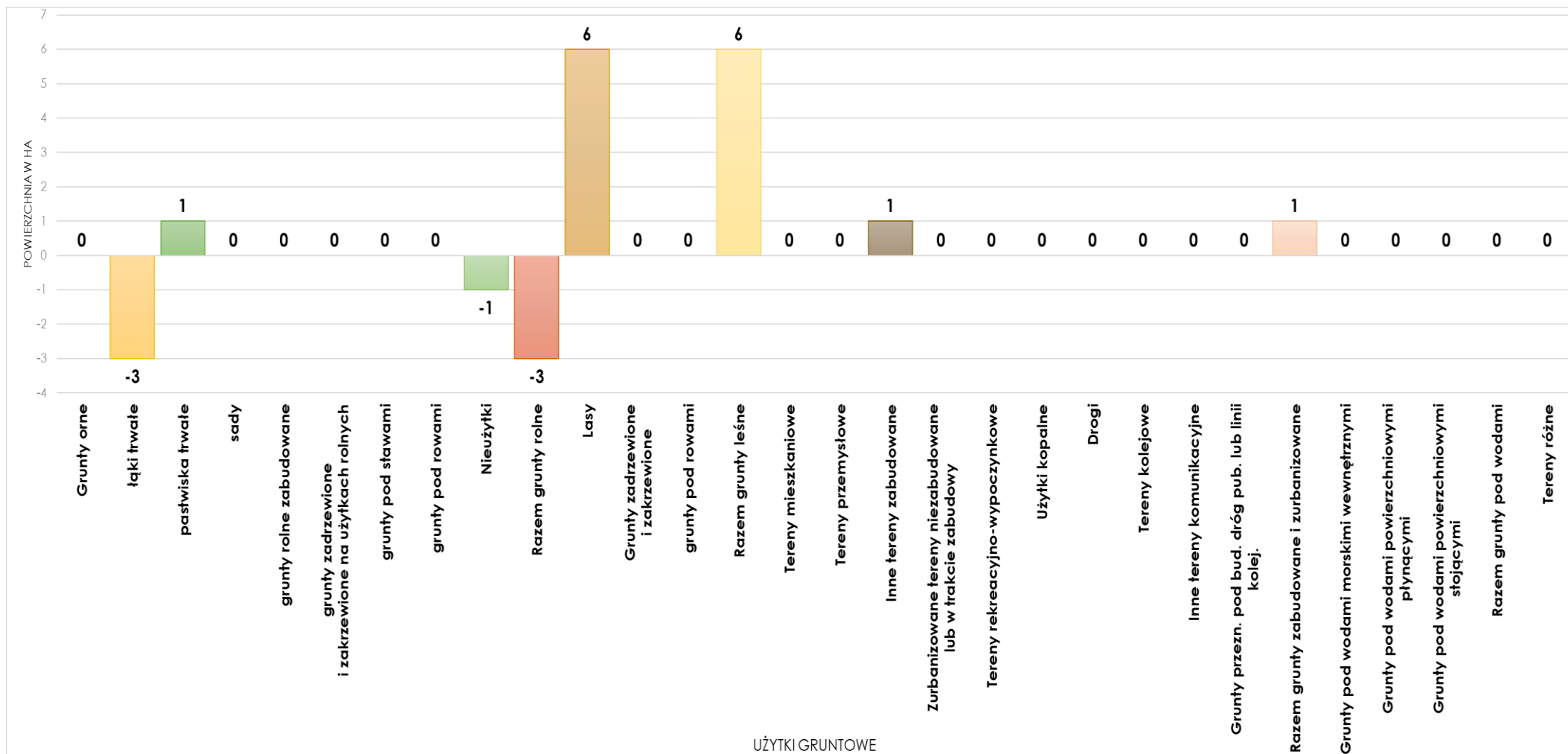


## STRUKTURA UŻYTKÓW GRUNTOWYCH STANOWIĄCYCH WŁASNOŚĆ **WSPÓLNOT GRUNTOWYCH** według stanu na dzień 01.01.2023 r.



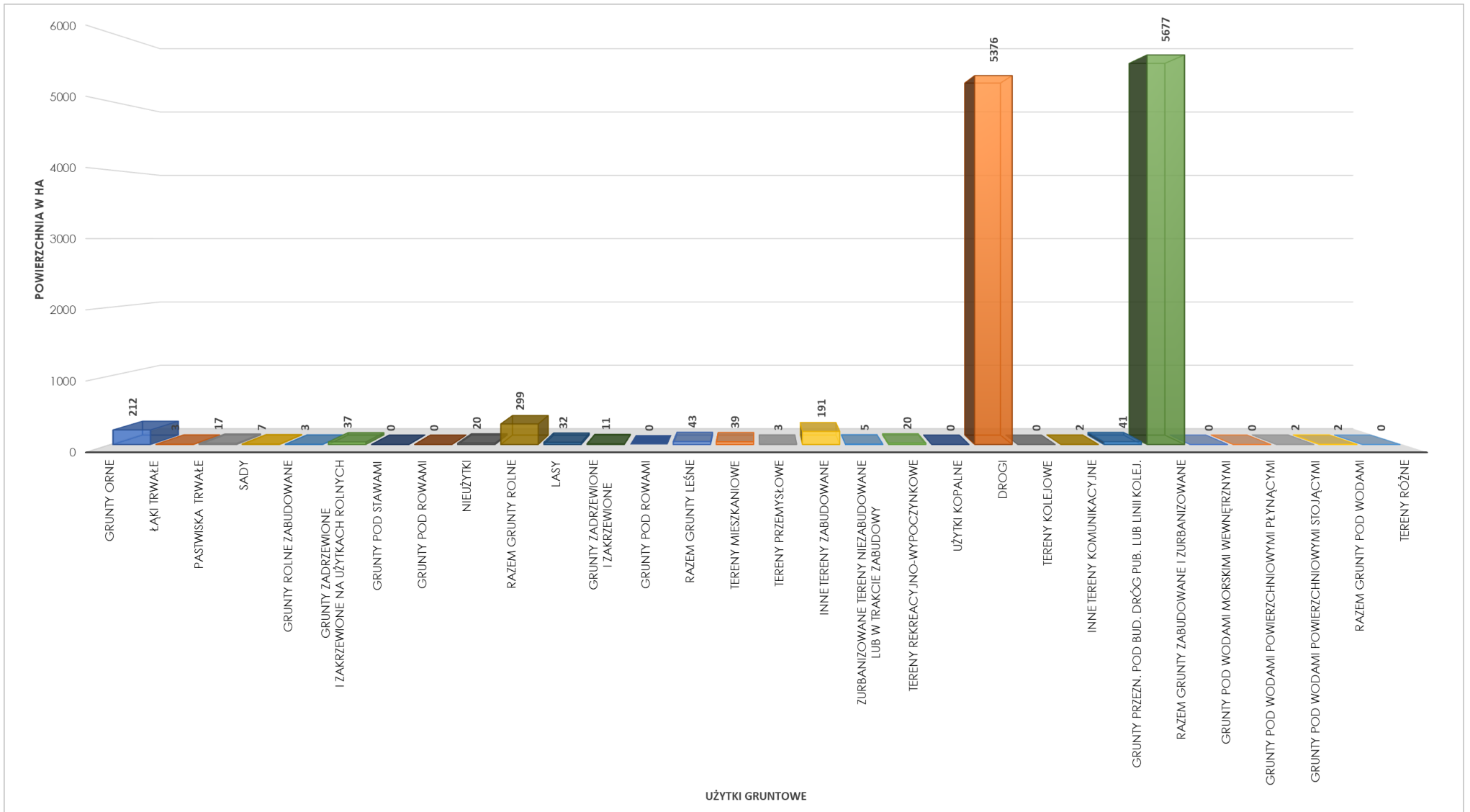


## STRUKTURA ZMIAN UŻYTKÓW GRUNTOWYCH STANOWIĄCYCH WŁASNOŚĆ WSPÓLNOT GRUNTOWYCH W WOJEWÓDZTWIE KUJAWSKO-POMORSKIM według stanu na dzień 01.01.2022 r. i 01.01.2023 r



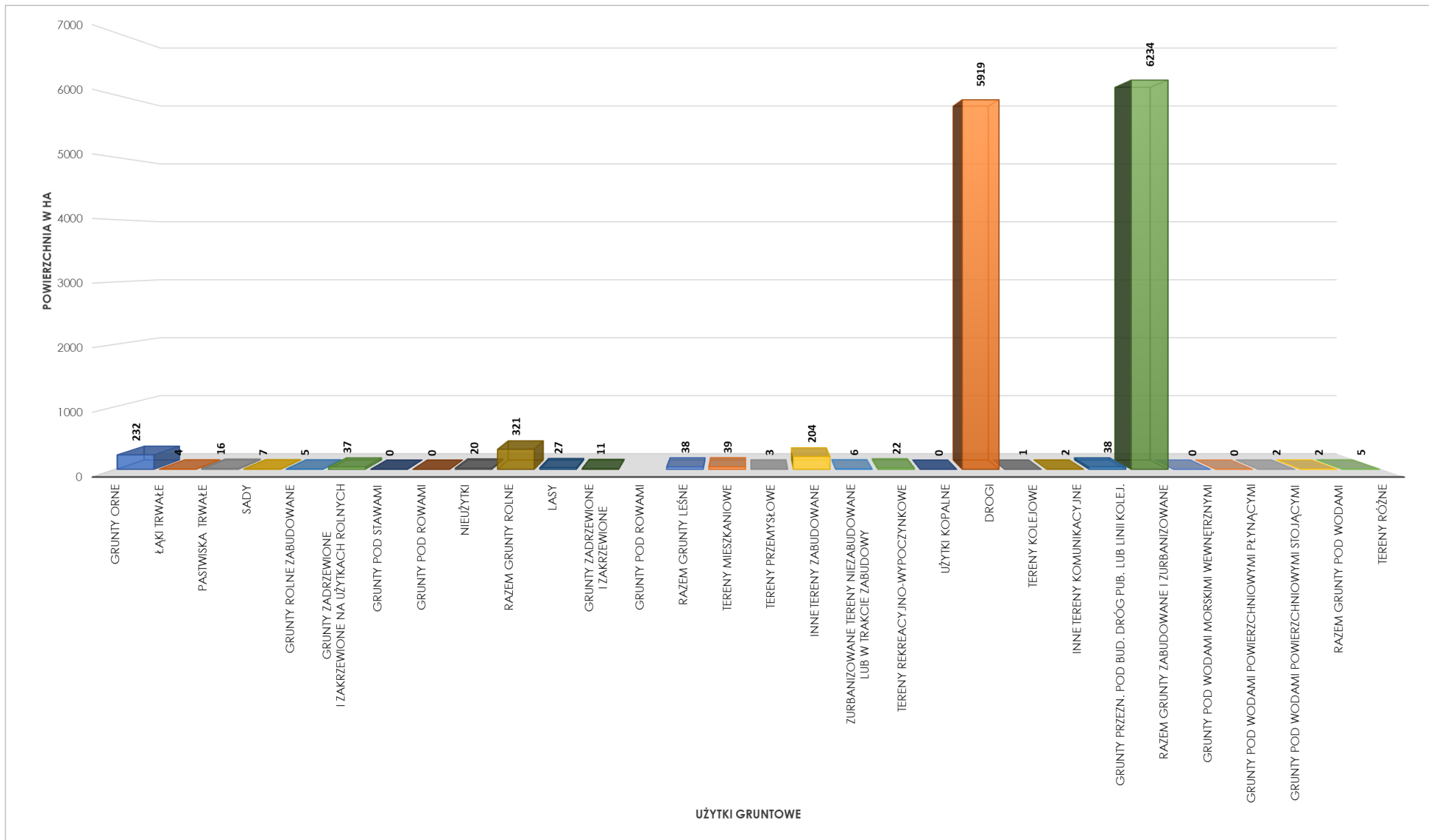


## STRUKTURA UŻYTKÓW GRUNTOWYCH STANOWIĄCYCH WŁASNOŚĆ POWIATÓW według stanu na dzień 01.01.2022 r.



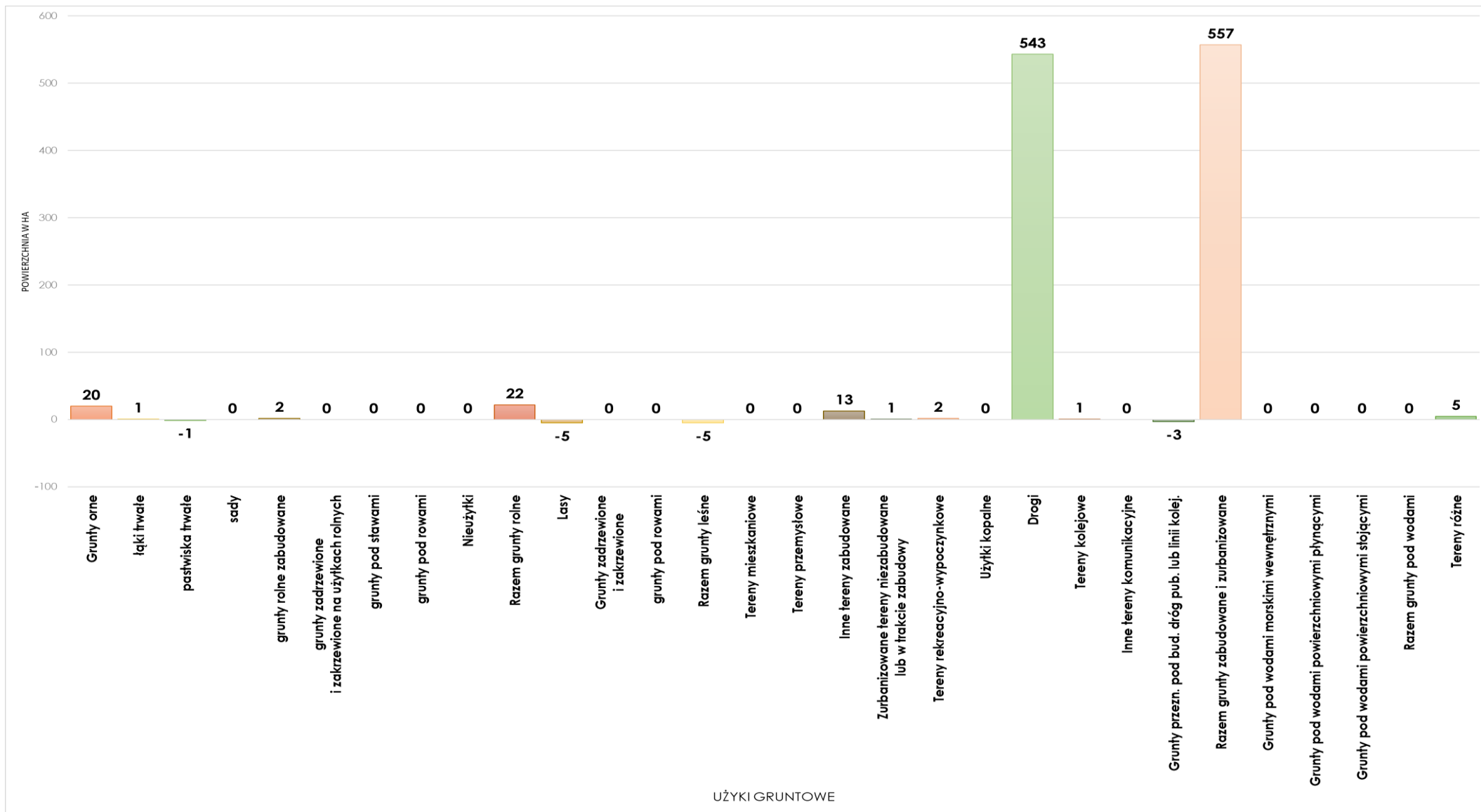


## STRUKTURA UŻYTKÓW GRUNTOWYCH STANOWIĄCYCH WŁASNOŚĆ POWIATÓW według stanu na dzień 01.01.2023 r.



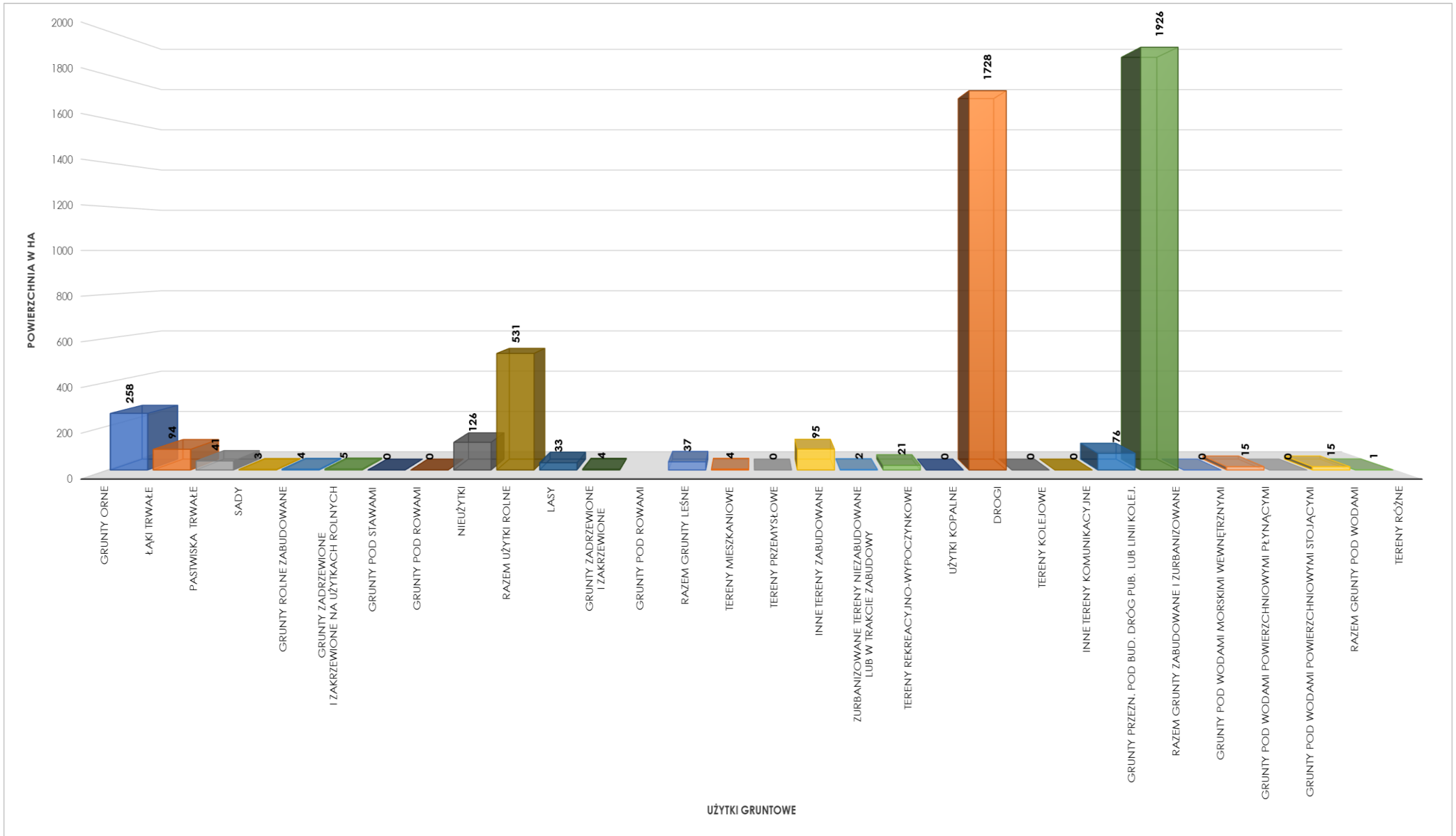


## STRUKTURA ZMIAN UŻYTKÓW GRUNTOWYCH STANOWIĄCYCH WŁASNOŚĆ POWIATÓW W WOJEWÓDZTWIE KUJAWSKO-POMORSKIM według stanu na dzień 01.01.2022 r. i 01.01.2023 r.



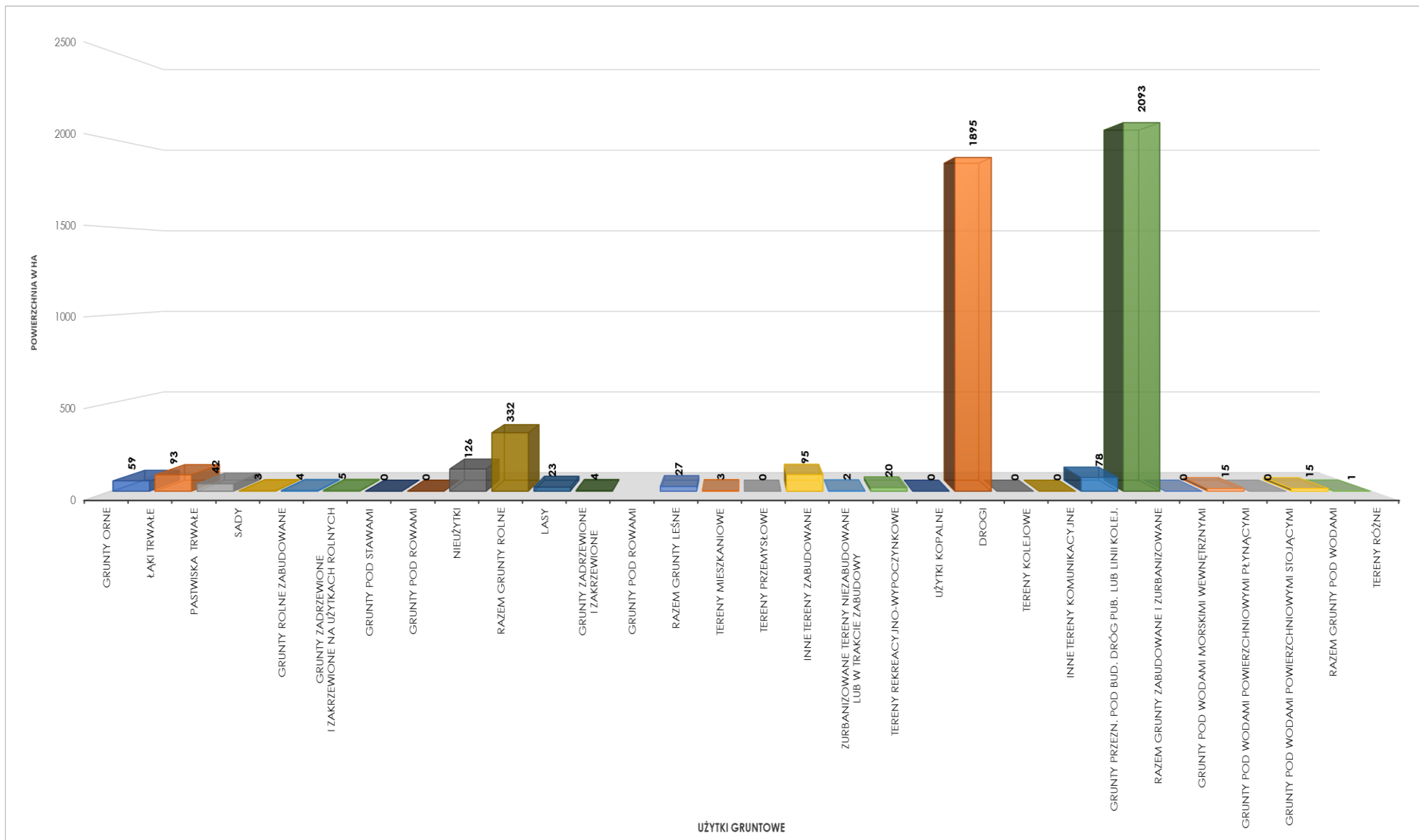


## STRUKTURA UŻYTKÓW GRUNTOWYCH STANOWIĄCYCH WŁASNOŚĆ WOJEWÓDZTWA według stanu na dzień 01.01.2022 r.



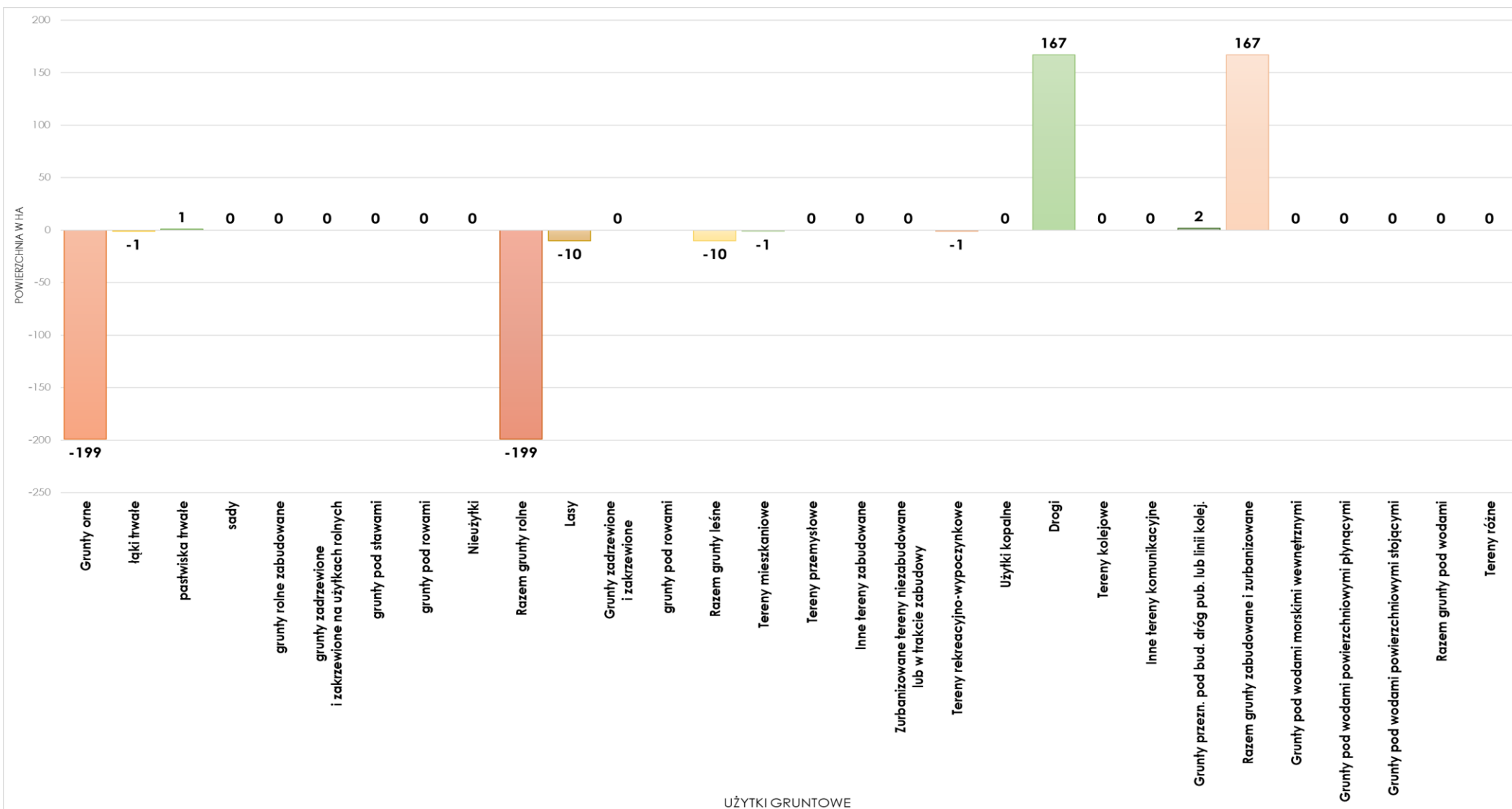


## STRUKTURA UŻYTKÓW GRUNTOWYCH STANOWIĄCYCH WŁASNOŚĆ WOJEWÓDZTWA według stanu na dzień 01.01.2023 r.



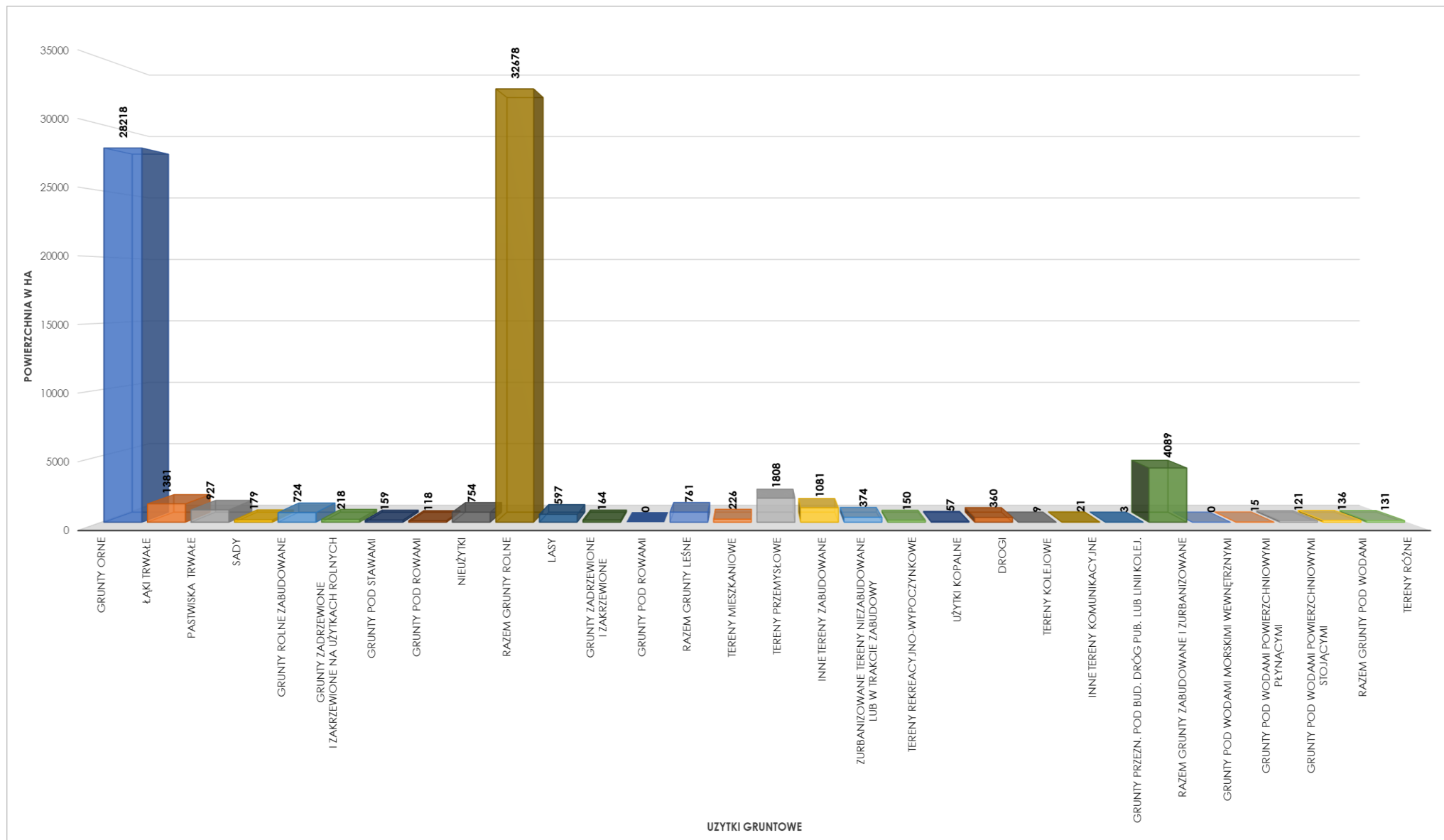


## STRUKTURA ZMIAN UŻYTKÓW GRUNTOWYCH STANOWIĄCYCH WŁASNOŚĆ **WOJEWÓDZTWA** W WOJEWÓDZTWIE KUJAWSKO-POMORSKIM według stanu na dzień 01.01.2022 r. i 01.01.2023 r.



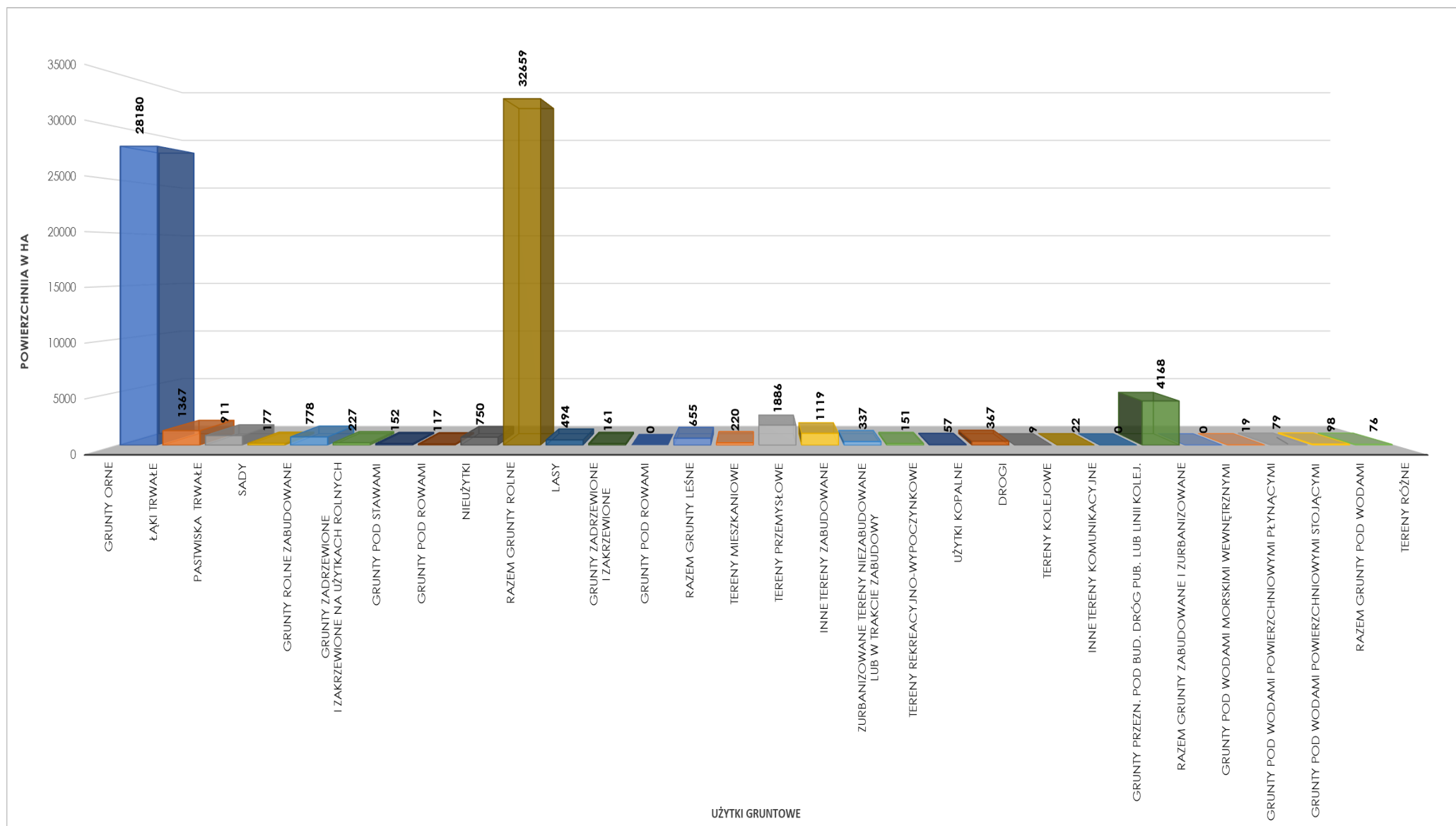


## STRUKTURA UŻYTKÓW GRUNTOWYCH STANOWIĄCYCH WŁASNOŚĆ **SPÓŁEK PRAWA HANDLOWEGO** według stanu na dzień 01.01.2022 r.



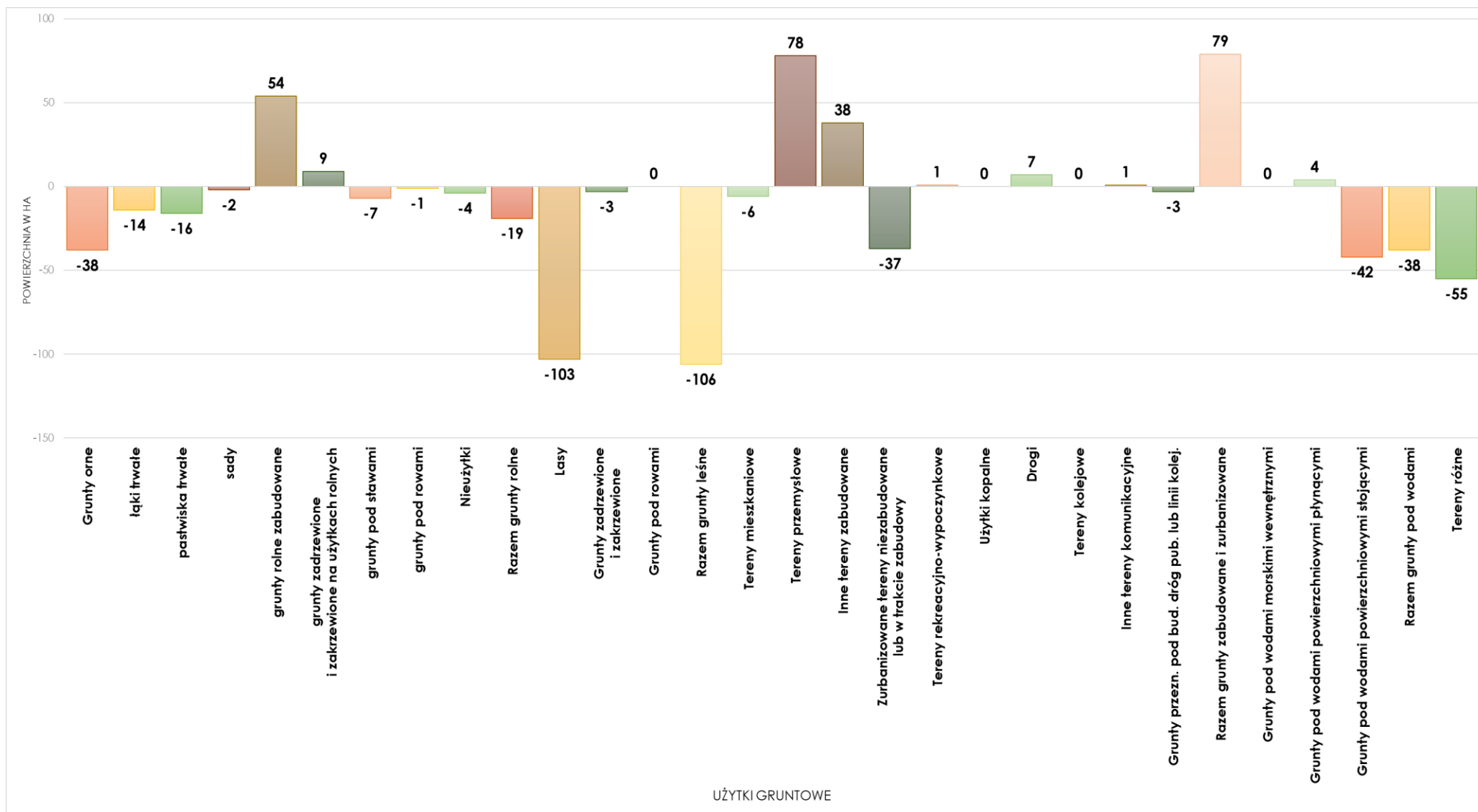


## STRUKTURA UŻYTKÓW GRUNTOWYCH STANOWIĄCYCH WŁASNOŚĆ SPÓŁEK PRAWA HANDLOWEGO według stanu na dzień 01.01.2023 r.



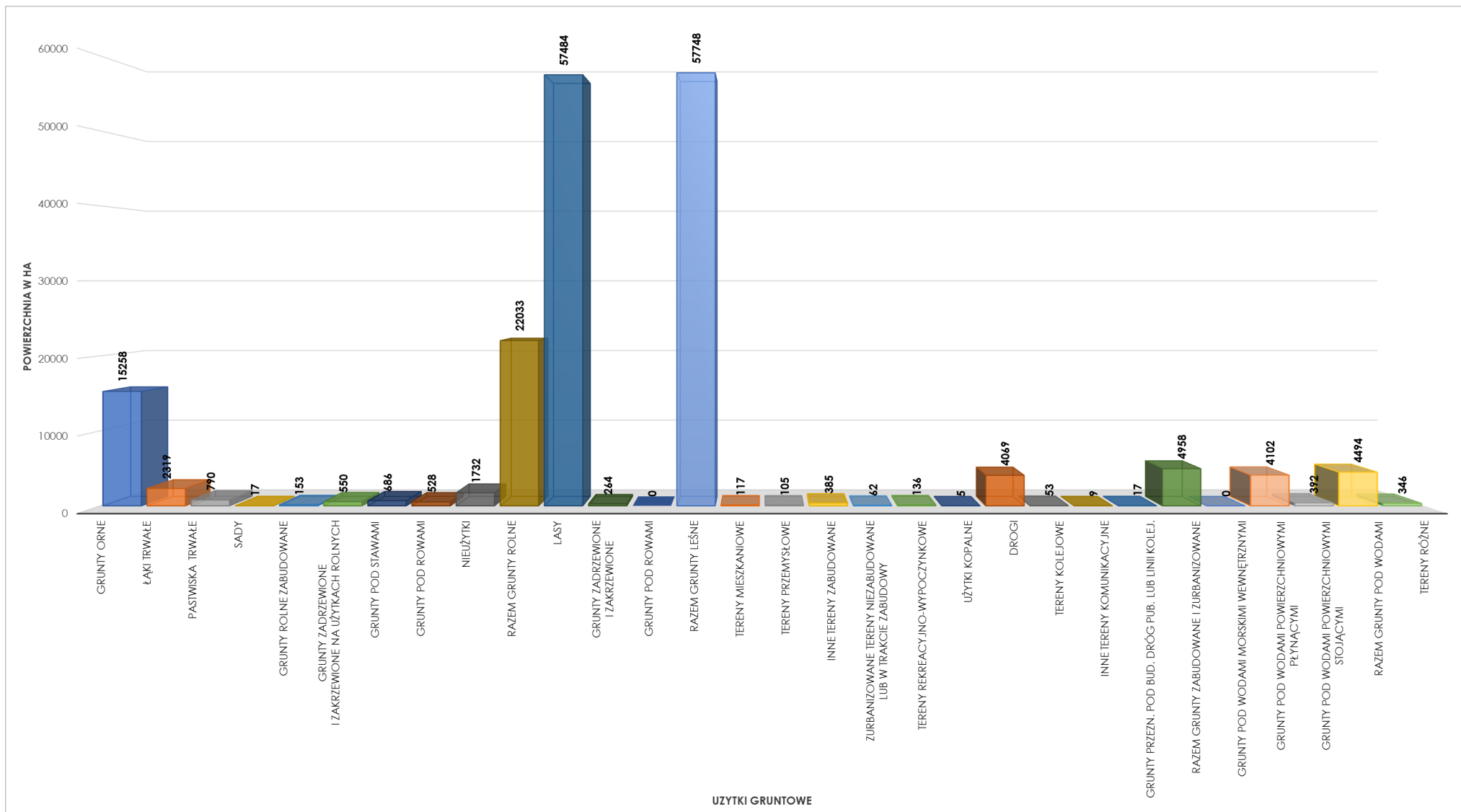


## STRUKTURA ZMIAN UŻYTKÓW GRUNTOWYCH STANOWIĄCYCH WŁASNOŚĆ SPÓŁEK PRAWA HANDLOWEGO W WOJEWÓDZTWIE KUJAWSKO-POMORSKIM według stanu na dzień 01.01.2022 r. i 01.01.2023 r.



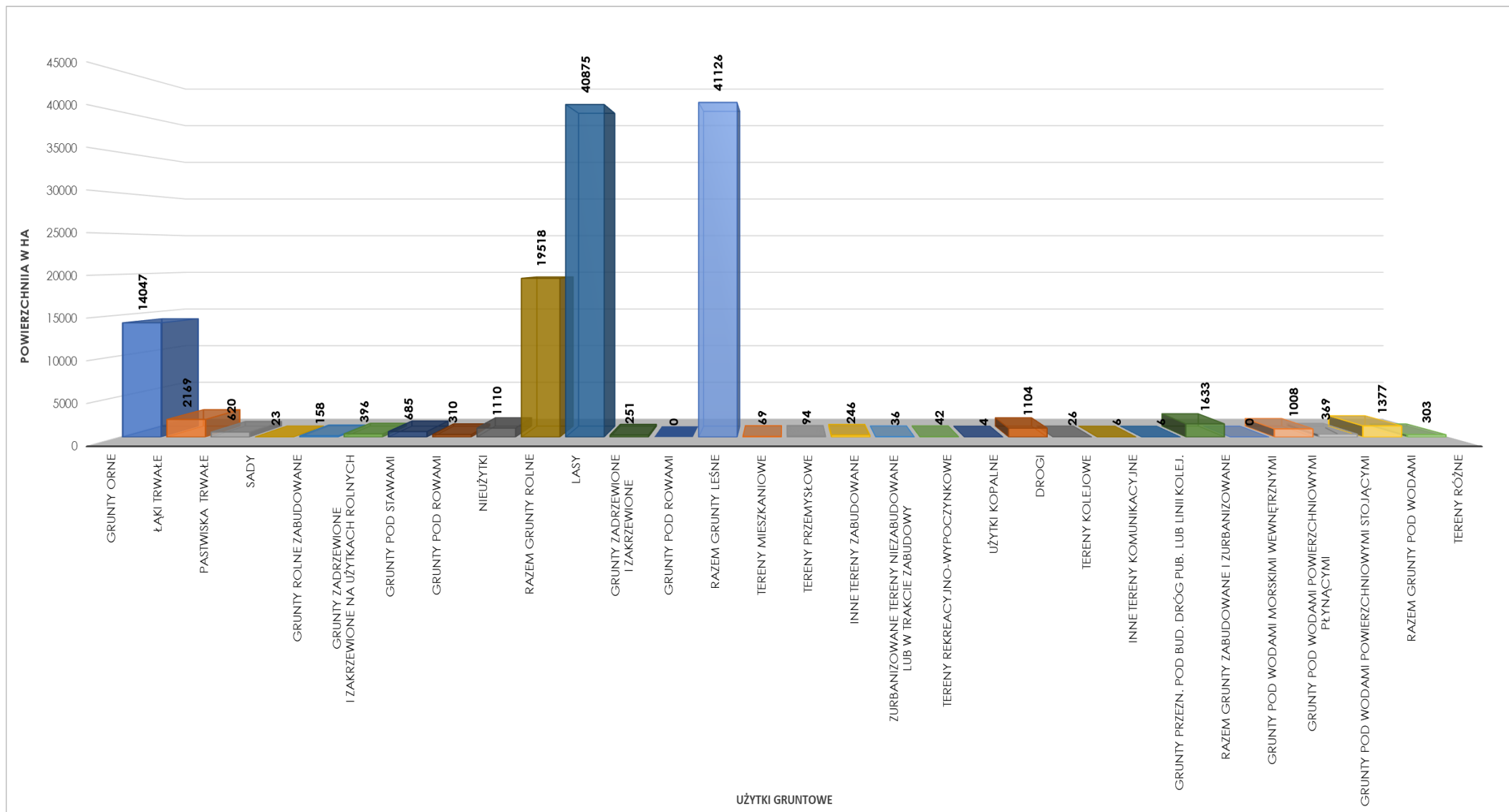


STRUKTURA UŻYTKÓW GRUNTOWYCH STANOWIĄCYCH WŁASNOŚĆ INNYCH PODMIOTÓW EWIDENCYJNYCH  
NIEWYMIENIONYCH W GRUPACH REJESTROWYCH 1-14  
według stanu na dzień 01.01.2022 r.



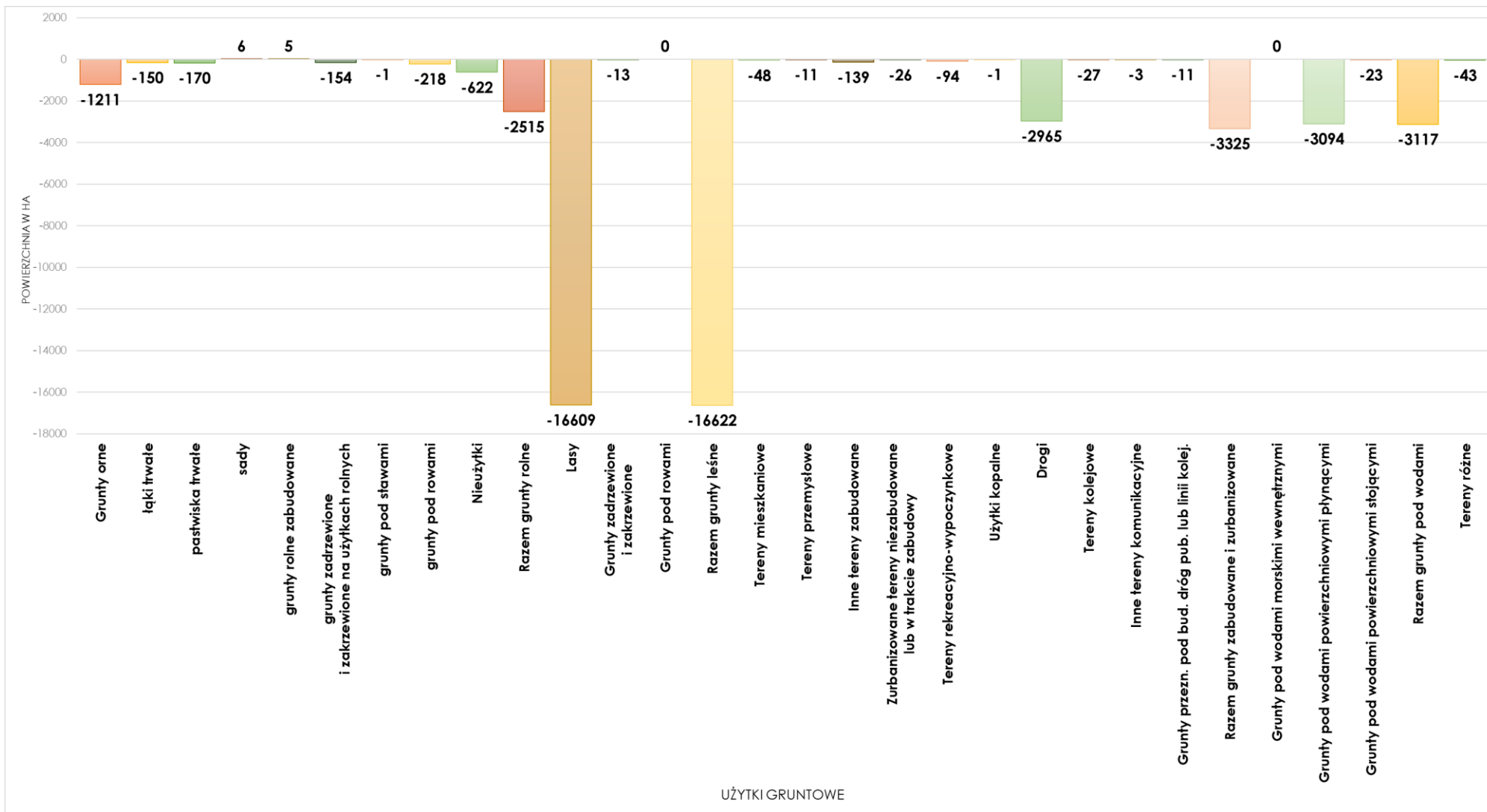


## STRUKTURA UŻYTKÓW GRUNTOWYCH STANOWIĄCYCH WŁASNOŚĆ INNYCH PODMIOTÓW EWIDENCYJNYCH NIEWYMIENIONYCH W GRUPACH REJESTROWYCH 1-14 według stanu na dzień 01.01.2023 r.





STRUKTURA ZMIAN UŻYTKÓW GRUNTOWYCH STANOWIĄCYCH WŁASNOŚĆ INNYCH PODMIOTÓW EWIDENCYJNYCH  
NIEWYMIENIONYCH W GRUPACH REJESTROWYCH 1-14  
W WOJEWÓDZTWIE KUJAWSKO-POMORSKIM  
według stanu na dzień 01.01.2022 r. i 01.01.2023 r.



PROCENTOWY UDZIAŁ GRUNTÓW STANOWIĄCYCH WŁASNOŚĆ  
**SKARBU PAŃSTWA** W OGÓLNEJ POWIERZCHNI POWIATU  
 według stanu na dzień 01.01.2023 r.

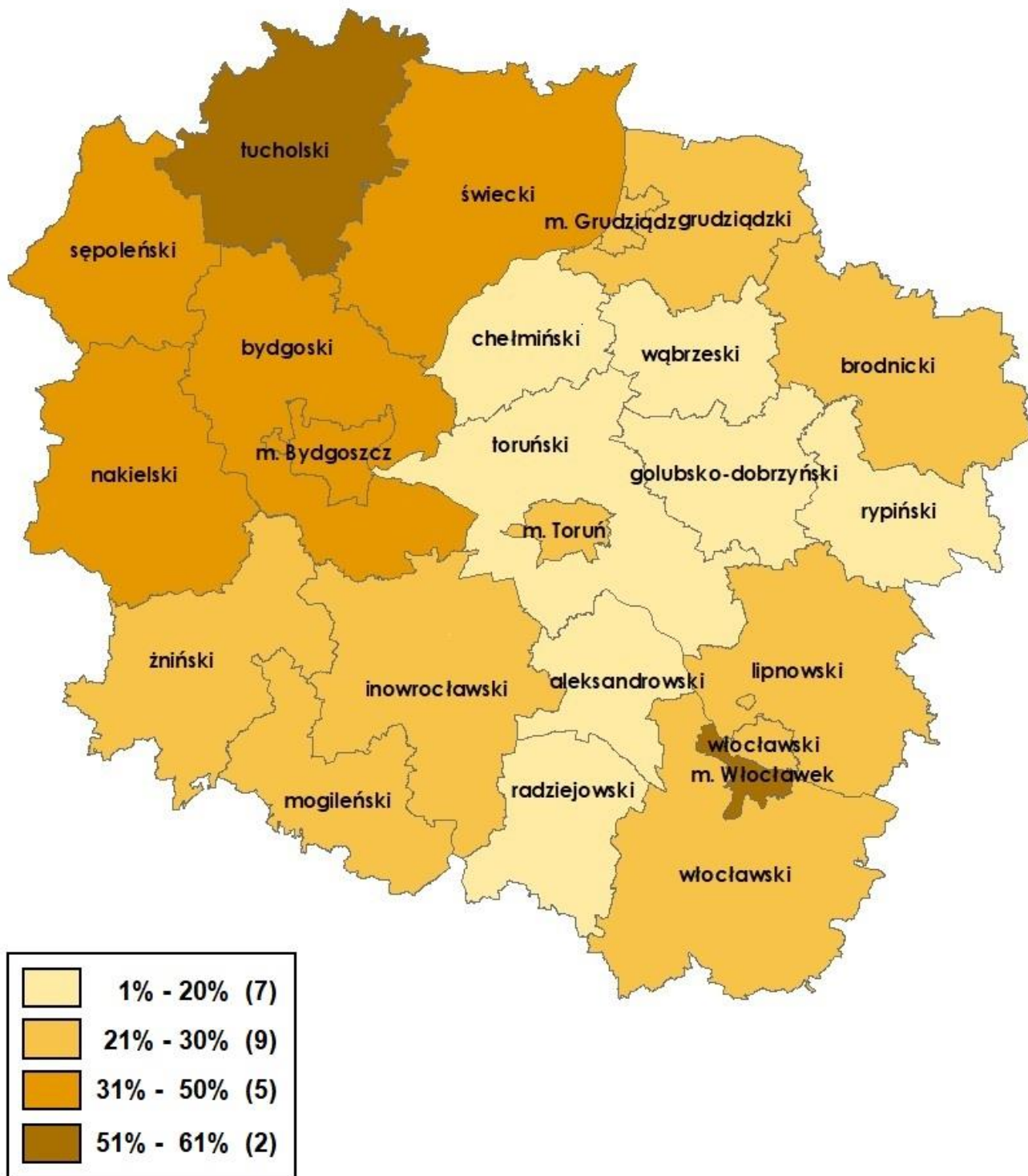




Tabela nr 1: Udział gruntów stanowiących własność **SKARBU PAŃSTWA** w ogólnej powierzchni powiatu wg stanu na dzień 01.01.2023 r.

Lp.	TERYT	NAZWA POWIATU	POWIERZCHNIA CAŁKOWITA		%
			WŁASNOŚĆ SKARBU PAŃSTWA	POWIATU	
1	0405	<b>GOLUBSKO-DOBRZYŃSKI</b>	1624	61145	<b>3</b>
2	0411	<b>RADZIEJOWSKI</b>	2306	60675	<b>4</b>
3	0417	<b>WĄBRZESKI</b>	5719	49912	<b>11</b>
4	0401	<b>ALEKSANDROWSKI</b>	5574	47466	<b>12</b>
5	0415	<b>TORUŃSKI</b>	19505	122757	<b>16</b>
6	0412	<b>RYPIŃSKI</b>	10132	58654	<b>17</b>
7	0404	<b>CHEŁMIŃSKI</b>	9584	52587	<b>18</b>
8	0408	<b>LIPNOWSKI</b>	21693	101616	<b>21</b>
9	0409	<b>MOGILEŃSKI</b>	15594	67251	<b>23</b>
10	0463	<b>M. TORUŃ</b>	2770	11572	<b>24</b>
11	0407	<b>INOWROCŁAWSKI</b>	29340	122426	<b>24</b>
12	0462	<b>M. GRUDZIĄDZ</b>	1389	5777	<b>24</b>
13	0418	<b>WŁOCŁAWSKI</b>	36203	147160	<b>25</b>
14	0406	<b>GRUDZIĄDZKI</b>	17857	72479	<b>25</b>
15	0402	<b>BRODNICKI</b>	27948	103983	<b>27</b>
16	419	<b>ŻNIŃSKI</b>	27541	98135	<b>28</b>
17	0410	<b>NAKIELSKI</b>	39810	111789	<b>36</b>
18	0413	<b>SĘPOLEŃSKI</b>	29330	78963	<b>37</b>
19	0414	<b>ŚWIECKI</b>	63069	147011	<b>43</b>
20	0461	<b>M. BYDGOSZCZ</b>	8376	17597	<b>48</b>
21	0403	<b>BYDGOSKI</b>	68442	139101	<b>49</b>
22	0416	<b>TUCHOLSKI</b>	54708	107509	<b>51</b>
23	0464	<b>M. WŁOCŁAWEK</b>	5160	8509	<b>61</b>



PROCENTOWY UDZIAŁ GRUNTÓW STANOWIĄCYCH WŁASNOŚĆ  
**SKARBU PAŃSTWA** W OGÓLNEJ POWIERZCHNI POWIATU  
według stanu na dzień 01.01.2022 r.

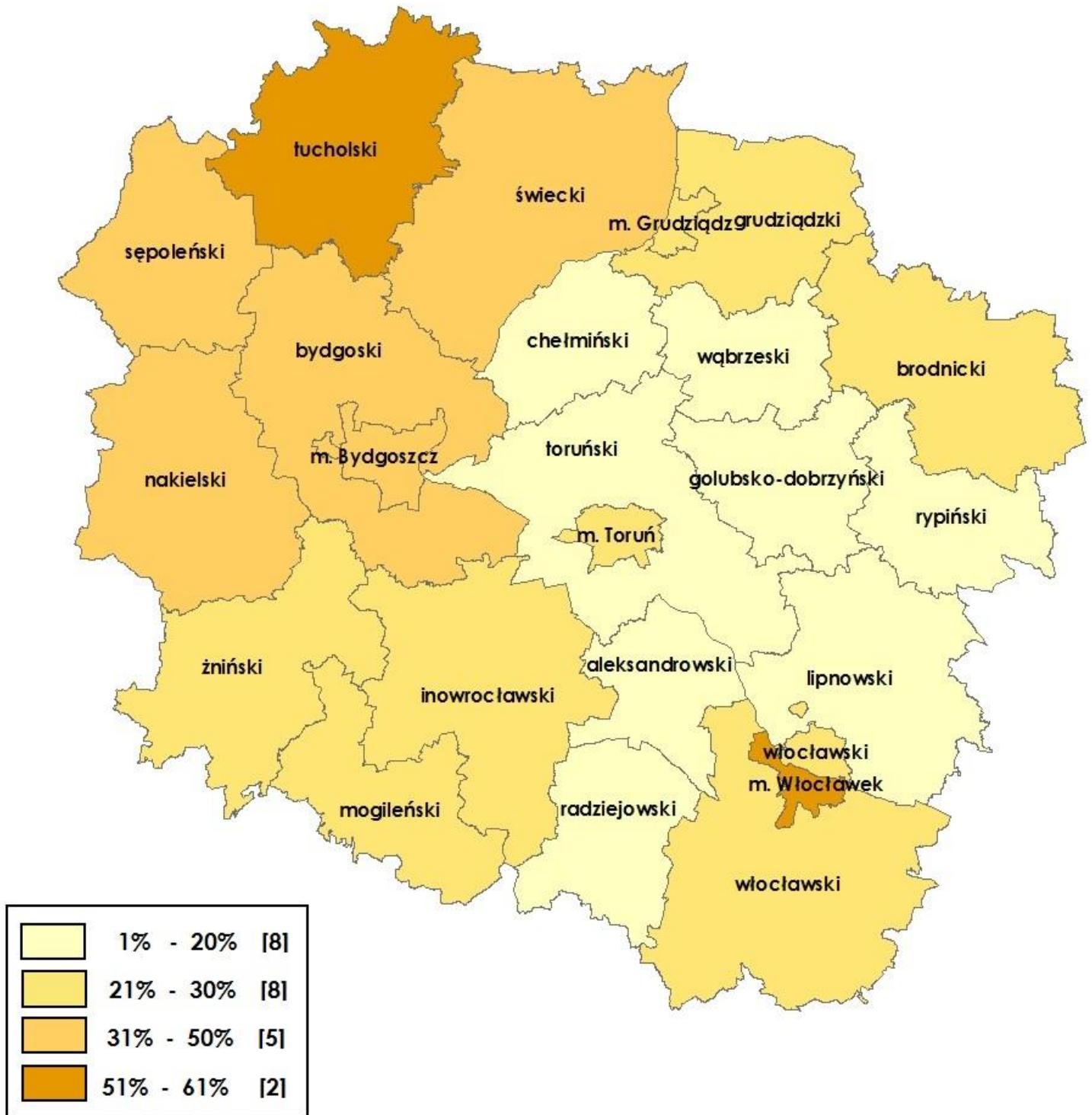




Tabela nr 1.1: Udział gruntów stanowiących własność **SKARBU PAŃSTWA** w ogólnej powierzchni powiatu wg stanu na dzień 01.01.2022 r.

Lp.	TERYT	NAZWA POWIATU	POWIERZCHNIA CAŁKOWITA		%
			WŁASNOŚĆ <b>SKARBU PAŃSTWA</b>	POWIATU	
1	0408	<b>LIPNOWSKI</b>	653	101616	<b>1</b>
2	0405	<b>GOLUBSKO-DOBRZYŃSKI</b>	1629	61149	<b>3</b>
3	0411	<b>RADZIEJOWSKI</b>	1800	60677	<b>3</b>
4	0417	<b>WĄBRZESKI</b>	5731	49917	<b>11</b>
5	0401	<b>ALEKSANDROWSKI</b>	5597	47464	<b>12</b>
6	0415	<b>TORUŃSKI</b>	19557	122730	<b>16</b>
7	0412	<b>RYPIŃSKI</b>	10158	58656	<b>17</b>
8	0404	<b>CHEŁMIŃSKI</b>	9596	52589	<b>18</b>
9	0409	<b>MOGILEŃSKI</b>	15355	67247	<b>23</b>
10	0463	<b>M. TORUŃ</b>	2777	11572	<b>24</b>
11	0407	<b>INOWROCŁAWSKI</b>	29400	122427	<b>24</b>
12	0462	<b>M. GRUDZIĄDZ</b>	1407	5777	<b>24</b>
13	0406	<b>GRUDZIĄDZKI</b>	17858	72481	<b>25</b>
14	0418	<b>WŁOCŁAWSKI</b>	36314	147171	<b>25</b>
15	0402	<b>BRODNICKI</b>	27937	103984	<b>27</b>
16	419	<b>ŻNIŃSKI</b>	27638	98141	<b>28</b>
17	0410	<b>NAKIELSKI</b>	39866	111789	<b>36</b>
18	0413	<b>SĘPOLEŃSKI</b>	29338	78962	<b>37</b>
19	0414	<b>ŚWIECKI</b>	63038	147009	<b>43</b>
20	0461	<b>M. BYDGOSZCZ</b>	8166	17596	<b>46</b>
21	0403	<b>BYDGOSKI</b>	68453	139101	<b>49</b>
22	0416	<b>TUCHOLSKI</b>	54665	107510	<b>51</b>
23	0464	<b>M. WŁOCŁAWEK</b>	5171	8509	<b>61</b>



Procentowa zmiana udziału gruntów stanowiących  
własność **SKARBU PAŃSTWA** w ogólnej powierzchni powiatu  
SPADEK/WZROST W STOSUNKU DO STANU Z DNIA 01.01.2022 r.

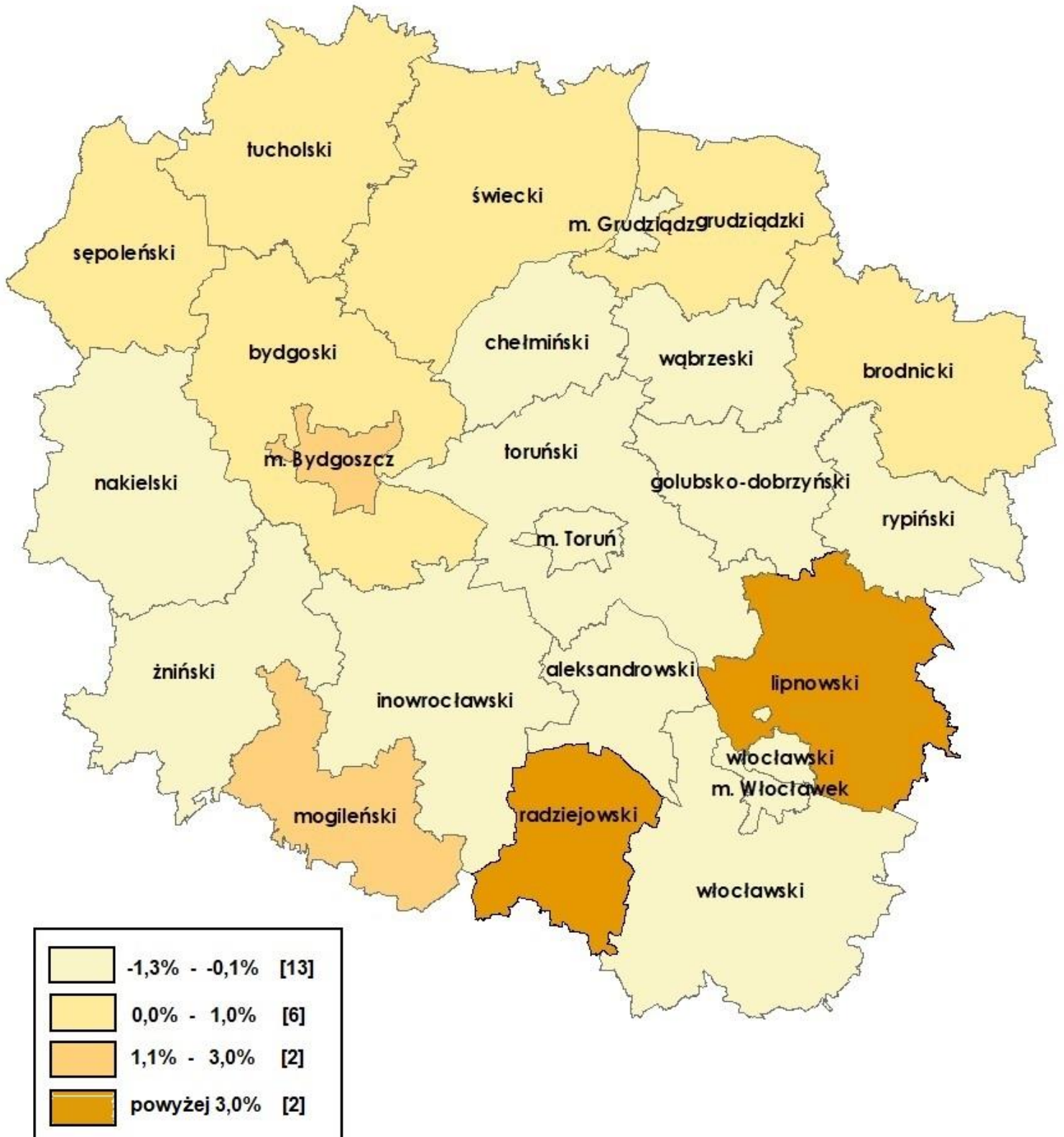




Tabela nr 1.2: Spadek/wzrost udziału gruntów stanowiących własność **SKARBU PAŃSTWA** w stosunku do stanu na dzień 01.01.2022 r.

Lp.	TERYT	NAZWA POWIATU	POWIERZCHNIA WŁASNOŚCI SKARBU PAŃSTWA		WZROST SPADEK	%
			2023	2022		
1	0462	<b>M. GRUDZIĄDZ</b>	1389	1407	<b>-18</b>	<b>-1,3</b>
2	0401	<b>ALEKSANDROWSKI</b>	5574	5597	<b>-23</b>	<b>-0,4</b>
3	419	<b>ŻNIŃSKI</b>	27541	27638	<b>-97</b>	<b>-0,4</b>
4	0405	<b>GOLUBSKO-DOBRZYŃSKI</b>	1624	1629	<b>-5</b>	<b>-0,3</b>
5	0418	<b>WŁOCŁAWSKI</b>	36203	36314	<b>-111</b>	<b>-0,3</b>
6	0415	<b>TORUŃSKI</b>	19505	19557	<b>-52</b>	<b>-0,3</b>
7	0412	<b>RYPIŃSKI</b>	10132	10158	<b>-26</b>	<b>-0,3</b>
8	0463	<b>M. TORUŃ</b>	2770	2777	<b>-7</b>	<b>-0,3</b>
9	0464	<b>M. WŁOCŁAWEK</b>	5160	5171	<b>-11</b>	<b>-0,2</b>
10	0417	<b>WĄBRZESKI</b>	5719	5731	<b>-12</b>	<b>-0,2</b>
11	0407	<b>INOWROCŁAWSKI</b>	29340	29400	<b>-60</b>	<b>-0,2</b>
12	0410	<b>NAKIELSKI</b>	39810	39866	<b>-56</b>	<b>-0,1</b>
13	0404	<b>CHEŁMIŃSKI</b>	9584	9596	<b>-12</b>	<b>-0,1</b>
14	0413	<b>SĘPOLEŃSKI</b>	29330	29338	<b>-8</b>	<b>0,0</b>
15	0403	<b>BYDGOSKI</b>	68442	68453	<b>-11</b>	<b>0,0</b>
16	0406	<b>GRUDZIĄDZKI</b>	17857	17858	<b>-1</b>	<b>0,0</b>
17	0402	<b>BRODNICKI</b>	27948	27937	<b>11</b>	<b>0,0</b>
18	0414	<b>ŚWIECKI</b>	63069	63038	<b>31</b>	<b>0,0</b>
19	0416	<b>TUCHOLSKI</b>	54708	54665	<b>43</b>	<b>0,1</b>
20	0409	<b>MOGILEŃSKI</b>	15594	15355	<b>239</b>	<b>1,6</b>
21	0461	<b>M. BYDGOSZCZ</b>	8376	8166	<b>210</b>	<b>2,6</b>
22	0411	<b>RADZIEJOWSKI</b>	2306	1800	<b>506</b>	<b>28,1</b>
23	0408	<b>LIPNOWSKI</b>	21693	653	<b>21040</b>	<b>3222,1</b>



PROCENTOWY UDZIAŁ GRUNTÓW STANOWIĄCYCH WŁASNOŚĆ  
**GMIN** W OGÓLNEJ POWIERZCHNI POWIATU  
według stanu na dzień 01.01.2023 r.

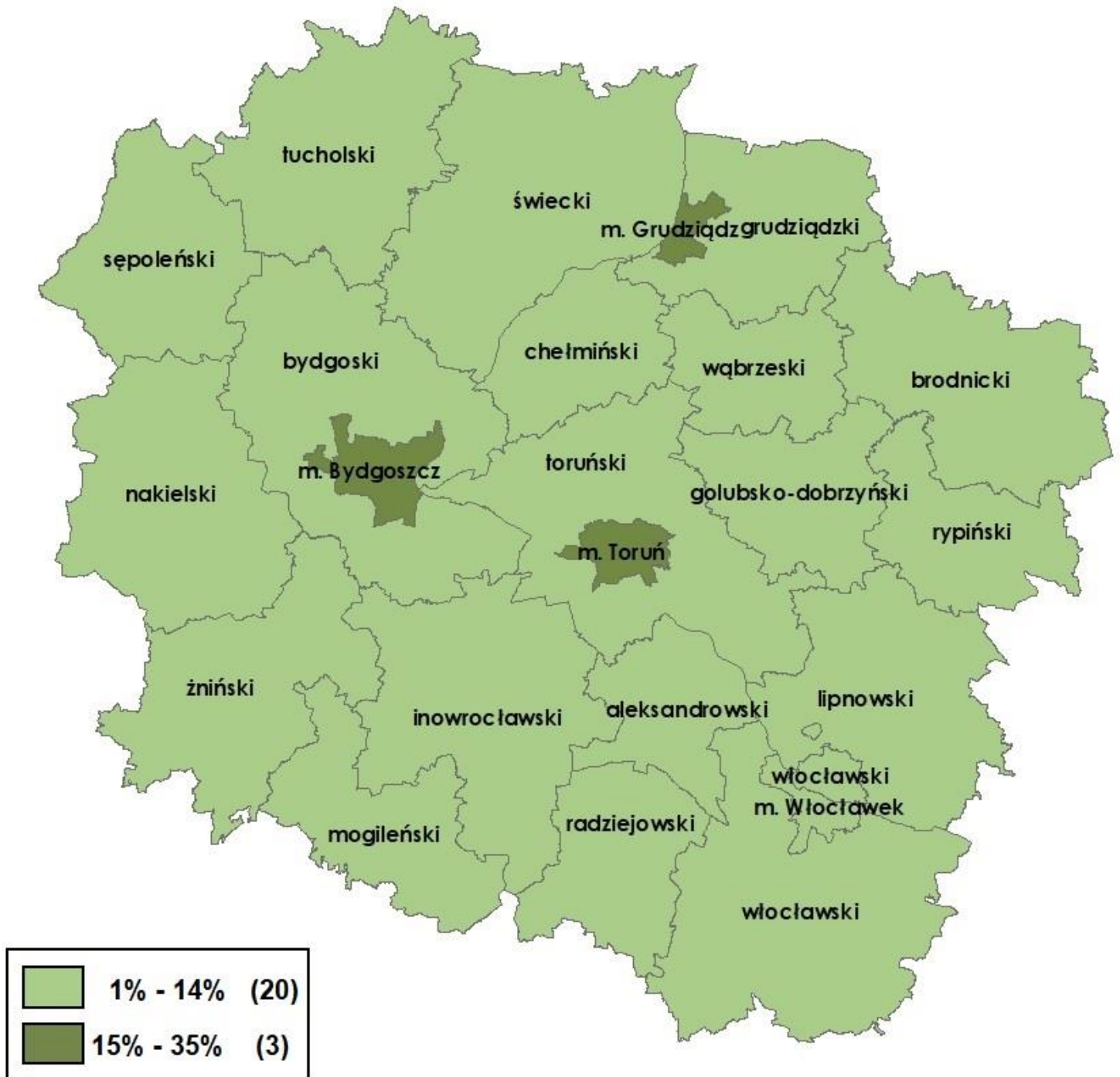




Tabela nr 2: Udział gruntów stanowiących własność **GMIN** w ogólnej powierzchni powiatu wg stanu na dzień 01.01.2023 r.

Lp.	TERYT	NAZWA POWIATU	POWIERZCHNIA CAŁKOWITA		%
			WŁASNOŚĆ <b>GMIN</b>	POWIATU	
1	0411	<b>RADZIEJOWSKI</b>	900	60675	<b>1</b>
2	0418	<b>WŁOCŁAWSKI</b>	2472	147160	<b>2</b>
3	0416	<b>TUCHOLSKI</b>	1832	107509	<b>2</b>
4	0408	<b>LIPNOWSKI</b>	1801	101616	<b>2</b>
5	0413	<b>SĘPOLEŃSKI</b>	1418	78963	<b>2</b>
6	0406	<b>GRUDZIĄDZKI</b>	1416	72479	<b>2</b>
7	0414	<b>ŚWIECKI</b>	3012	147011	<b>2</b>
8	0405	<b>GOLUBSKO-DOBRZYŃSKI</b>	1281	61145	<b>2</b>
9	0415	<b>TORUŃSKI</b>	2691	122757	<b>2</b>
10	0412	<b>RYPIŃSKI</b>	1353	58654	<b>2</b>
11	0402	<b>BRODNICKI</b>	2461	103983	<b>2</b>
12	0410	<b>NAKIELSKI</b>	2699	111789	<b>2</b>
13	0409	<b>MOGILEŃSKI</b>	1709	67251	<b>3</b>
14	0401	<b>ALEKSANDROWSKI</b>	1245	47466	<b>3</b>
15	0419	<b>ŻNIŃSKI</b>	2752	98135	<b>3</b>
16	0407	<b>INOWROCŁAWSKI</b>	3736	122426	<b>3</b>
17	0417	<b>WĄBRZESKI</b>	1536	49912	<b>3</b>
18	0404	<b>CHEŁMIŃSKI</b>	1621	52587	<b>3</b>
19	0403	<b>BYDGOSKI</b>	4910	139101	<b>4</b>
20	0464	<b>M. WŁOCŁAWEK</b>	1185	8509	<b>14</b>
21	0461	<b>M. BYDGOSZCZ</b>	4520	17597	<b>26</b>
22	0463	<b>M. TORUŃ</b>	3445	11572	<b>30</b>
23	0462	<b>M. GRUDZIĄDZ</b>	1992	5777	<b>34</b>



PROCENTOWY UDZIAŁ GRUNTÓW STANOWIĄCYCH WŁASNOŚĆ  
**GMIN** W OGÓLNEJ POWIERZCHNI POWIATU  
według stanu na dzień 01.01.2022 r.

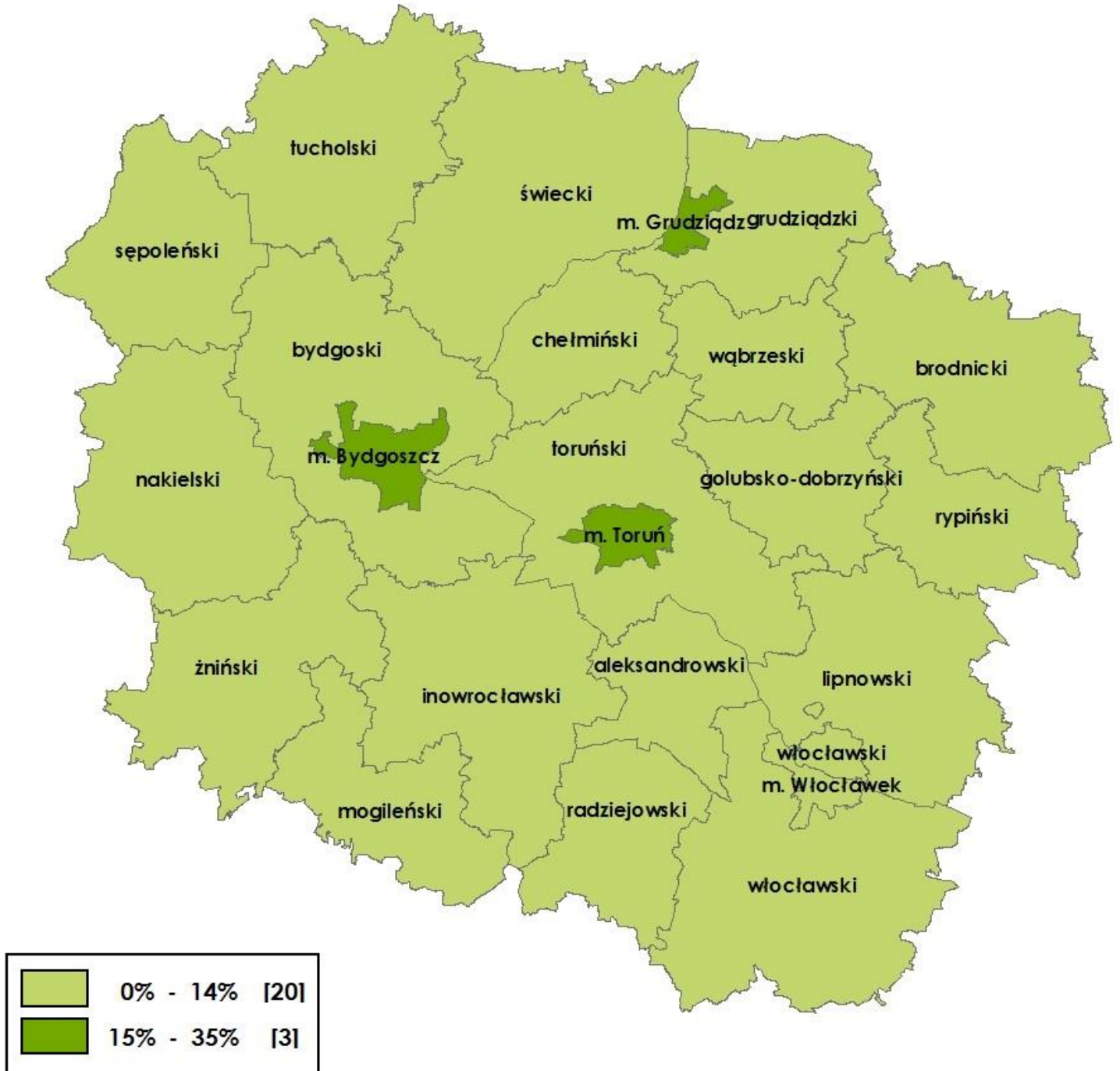




Tabela nr 2.1: Udział gruntów stanowiących własność **GMIN** w ogólnej powierzchni powiatu wg stanu na dzień 01.01.2022 r.

Lp.	TERYT	NAZWA POWIATU	POWIERZCHNIA CAŁKOWITA		%
			WŁASNOŚĆ <b>GMIN</b>	POWIATU	
1	0408	<b>LIPNOWSKI</b>	28	101616	<b>0</b>
2	0411	<b>RADZIEJOWSKI</b>	37	60677	<b>0</b>
3	0418	<b>WŁOCŁAWSKI</b>	2457	147171	<b>2</b>
4	0416	<b>TUCHOLSKI</b>	1829	107510	<b>2</b>
5	0413	<b>SĘPOLEŃSKI</b>	1415	78962	<b>2</b>
6	0406	<b>GRUDZIĄDZKI</b>	1408	72481	<b>2</b>
7	0414	<b>ŚWIECKI</b>	3007	147009	<b>2</b>
8	0405	<b>GOLUBSKO-DOBRZYŃSKI</b>	1279	61149	<b>2</b>
9	0415	<b>TORUŃSKI</b>	2651	122730	<b>2</b>
10	0412	<b>RYPIŃSKI</b>	1320	58656	<b>2</b>
11	0402	<b>BRODNICKI</b>	2466	103984	<b>2</b>
12	0410	<b>NAKIELSKI</b>	2682	111789	<b>2</b>
13	0409	<b>MOGILEŃSKI</b>	1714	67247	<b>3</b>
14	0401	<b>ALEKSANDROWSKI</b>	1294	47464	<b>3</b>
15	0419	<b>ŻNIŃSKI</b>	2762	98141	<b>3</b>
16	0407	<b>INOWROCŁAWSKI</b>	3725	122427	<b>3</b>
17	0417	<b>WĄBRZESKI</b>	1541	49917	<b>3</b>
18	0404	<b>CHEŁMIŃSKI</b>	1625	52589	<b>3</b>
19	0403	<b>BYDGOSKI</b>	4930	139101	<b>4</b>
20	0464	<b>M. WŁOCŁAWEK</b>	1185	8509	<b>14</b>
21	0461	<b>M. BYDGOSZCZ</b>	4159	17596	<b>24</b>
22	0463	<b>M. TORUŃ</b>	3453	11572	<b>30</b>
23	0462	<b>M. GRUDZIĄDZ</b>	2003	5777	<b>35</b>



Procentowa zmiana udziału gruntów stanowiących  
własność **GMIN** w ogólnej powierzchni powiatu  
SPADEK/WZROST W STOSUNKU DO STANU Z DNIA 01.01.2022 r.

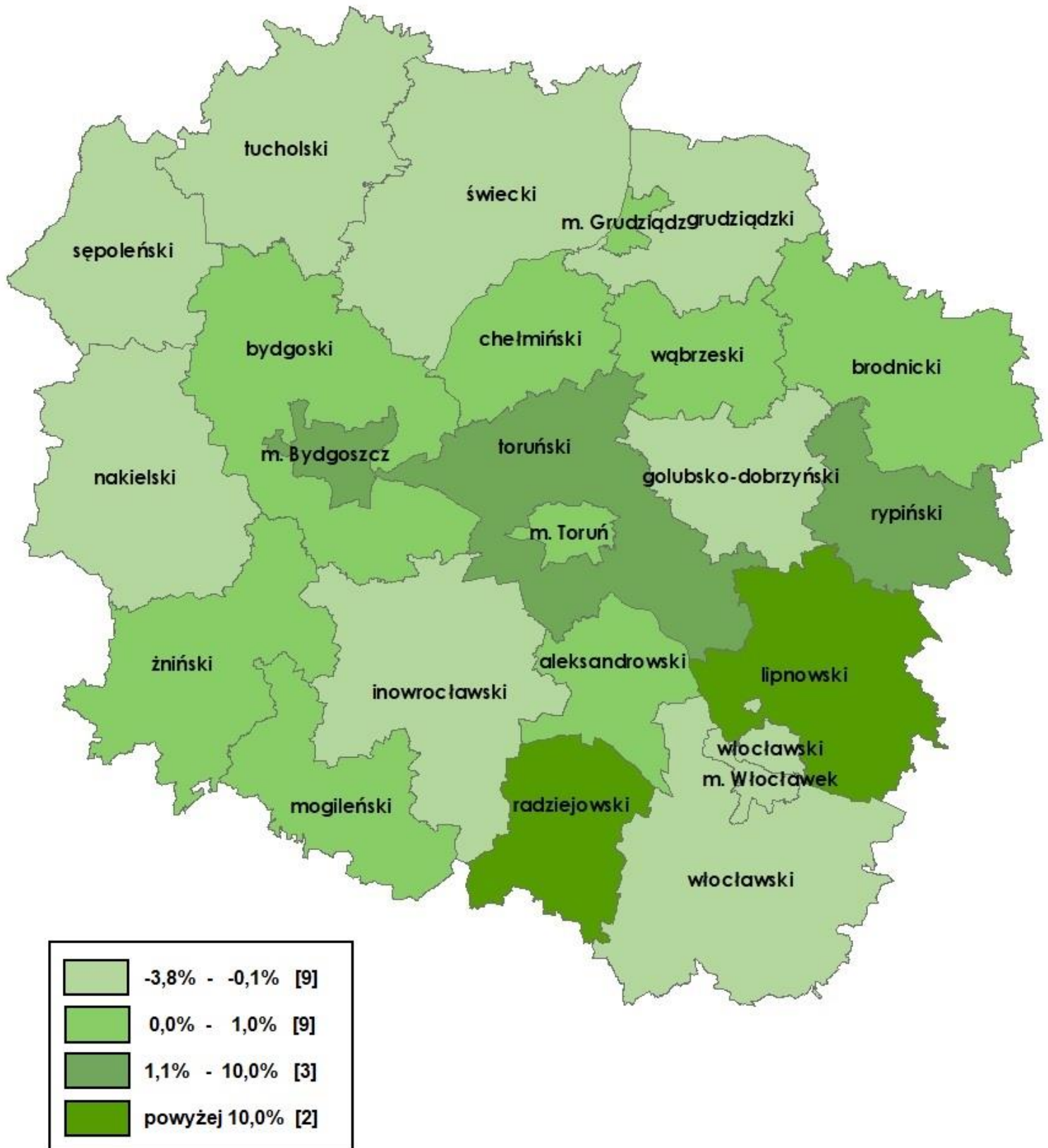




Tabela nr 2.2: Spadek/wzrost udziału gruntów stanowiących własność **GMIN** w stosunku do stanu na dzień 01.01.2022 r.

Lp.	TERYT	NAZWA POWIATU	POWIERZCHNIA WŁASNOŚCI GMIN		WZROST SPADEK	%
			2023	2022		
1	0401	<b>ALEKSANDROWSKI</b>	1245	1294	<b>-49</b>	<b>-3,8</b>
2	0462	<b>M. GRUDZIĄDZ</b>	1992	2003	<b>-11</b>	<b>-0,5</b>
3	0403	<b>BYDGOSKI</b>	4910	4930	<b>-20</b>	<b>-0,4</b>
4	0419	<b>ŻNIŃSKI</b>	2752	2762	<b>-10</b>	<b>-0,4</b>
5	0417	<b>WĄBRZESKI</b>	1536	1541	<b>-5</b>	<b>-0,3</b>
6	0409	<b>MOGILEŃSKI</b>	1709	1714	<b>-5</b>	<b>-0,3</b>
7	0404	<b>CHEŁMIŃSKI</b>	1621	1625	<b>-4</b>	<b>-0,2</b>
8	0463	<b>M. TORUŃ</b>	3445	3453	<b>-8</b>	<b>-0,2</b>
9	0402	<b>BRODNICKI</b>	2461	2466	<b>-5</b>	<b>-0,2</b>
10	0464	<b>M. WŁOCŁAWEK</b>	1185	1185	<b>0</b>	<b>0,0</b>
11	0405	<b>GOLUBSKO-DOBRZYŃSKI</b>	1281	1279	<b>2</b>	<b>0,2</b>
12	0416	<b>TUCHOLSKI</b>	1832	1829	<b>3</b>	<b>0,2</b>
13	0414	<b>ŚWIECKI</b>	3012	3007	<b>5</b>	<b>0,2</b>
14	0413	<b>SĘPOLEŃSKI</b>	1418	1415	<b>3</b>	<b>0,2</b>
15	0407	<b>INOWROCŁAWSKI</b>	3736	3725	<b>11</b>	<b>0,3</b>
16	0406	<b>GRUDZIĄDZKI</b>	1416	1408	<b>8</b>	<b>0,6</b>
17	0418	<b>WŁOCŁAWSKI</b>	2472	2457	<b>15</b>	<b>0,6</b>
18	0410	<b>NAKIELSKI</b>	2699	2682	<b>17</b>	<b>0,6</b>
19	0415	<b>TORUŃSKI</b>	2691	2651	<b>40</b>	<b>1,5</b>
20	0412	<b>RYPIŃSKI</b>	1353	1320	<b>33</b>	<b>2,5</b>
21	0461	<b>M. BYDGOSZCZ</b>	4520	4159	<b>361</b>	<b>8,7</b>
22	0411	<b>RADZIEJOWSKI</b>	900	37	<b>863</b>	<b>2332,4</b>
23	0408	<b>LIPNOWSKI</b>	1801	28	<b>1773</b>	<b>6332,1</b>



PROCENTOWY UDZIAŁ GRUNTÓW STANOWIĄCYCH WŁASNOŚĆ  
**OSÓB FIZYCZNYCH** W OGÓLNEJ POWIERZCHNI POWIATU  
według stanu na dzień 01.01.2023 r.

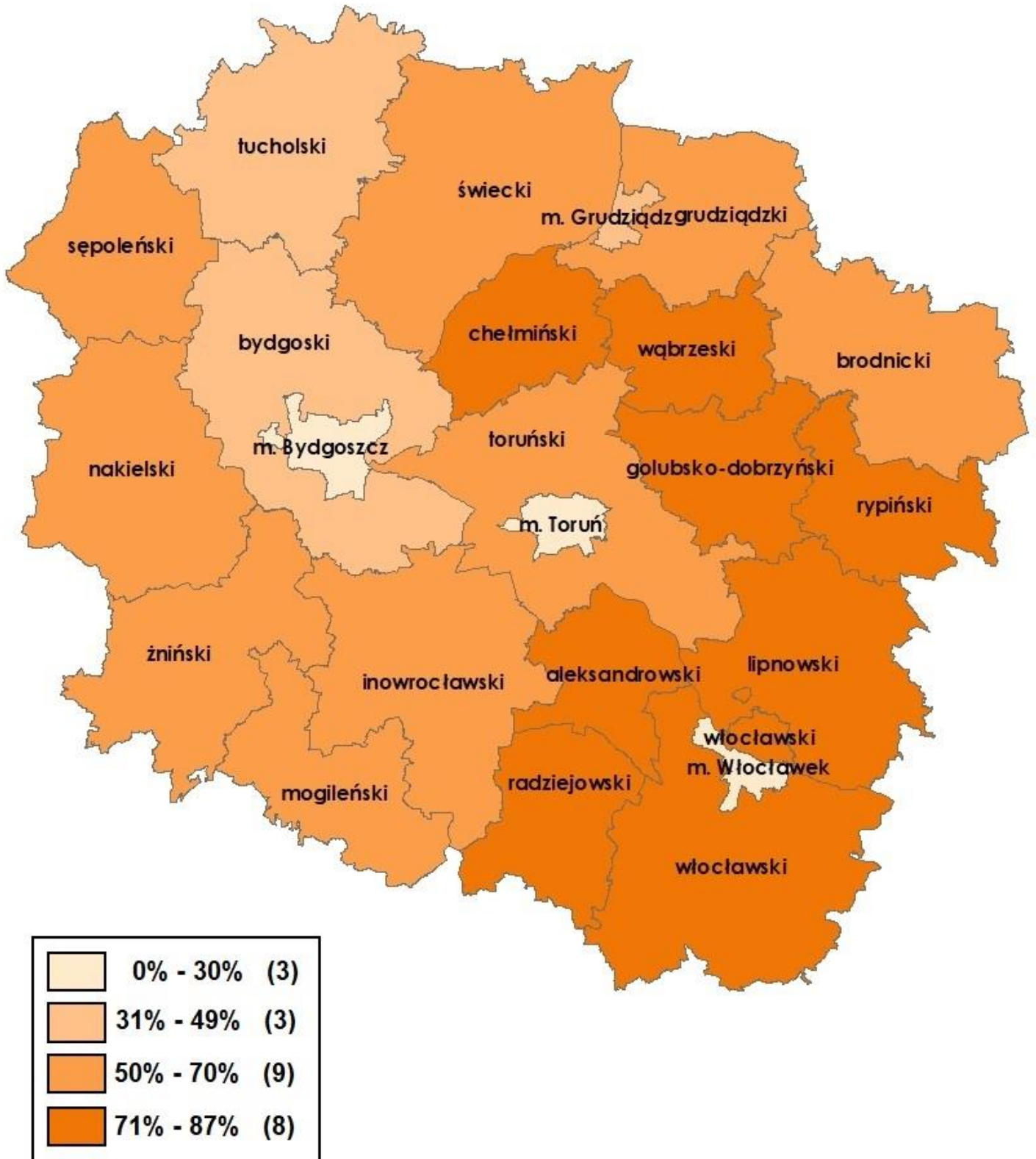




Tabela nr 3: Udział gruntów stanowiących własność **OSÓB FIZYCZNYCH** w ogólnej powierzchni powiatu wg stanu na dzień 01.01.2023 r.

Lp.	TERYT	NAZWA POWIATU	POWIERZCHNIA CAŁKOWITA		%
			WŁASNOŚĆ <b>OSÓB FIZYCZNYCH</b>	POWIATU	
1	0463	<b>M. TORUŃ</b>	2252	11572	<b>19</b>
2	0461	<b>M. BYDGOSZCZ</b>	3482	17597	<b>20</b>
3	0464	<b>M. WŁOCŁAWEK</b>	1753	8509	<b>21</b>
4	0462	<b>M. GRUDZIĄDZ</b>	1842	5777	<b>32</b>
5	0403	<b>BYDGOSKI</b>	57316	139101	<b>41</b>
6	0416	<b>TUCHOLSKI</b>	46635	107509	<b>43</b>
7	0414	<b>ŚWIECKI</b>	74165	147011	<b>50</b>
8	0415	<b>TORUŃSKI</b>	64004	122757	<b>52</b>
9	0410	<b>NAKIELSKI</b>	59353	111789	<b>53</b>
10	0413	<b>SĘPOLEŃSKI</b>	43260	78963	<b>55</b>
11	0419	<b>ŻNIŃSKI</b>	61624	98135	<b>63</b>
12	0406	<b>GRUDZIĄDZKI</b>	46881	72479	<b>65</b>
13	0402	<b>BRODNICKI</b>	69264	103983	<b>67</b>
14	0407	<b>INOWROCŁAWSKI</b>	82365	122426	<b>67</b>
15	0409	<b>MOGILEŃSKI</b>	46128	67251	<b>69</b>
16	0418	<b>WŁOCŁAWSKI</b>	105161	147160	<b>71</b>
17	0405	<b>GOLUBSKO-DOBRZYŃSKI</b>	44495	61145	<b>73</b>
18	0404	<b>CHEŁMIŃSKI</b>	38430	52587	<b>73</b>
19	0408	<b>LIPNOWSKI</b>	75879	101616	<b>75</b>
20	0412	<b>RYPIŃSKI</b>	45064	58654	<b>77</b>
21	0417	<b>WĄBRZESKI</b>	39700	49912	<b>80</b>
22	0401	<b>ALEKSANDROWSKI</b>	39508	47466	<b>83</b>
23	0411	<b>RADZIEJOWSKI</b>	52500	60675	<b>87</b>



PROCENTOWY UDZIAŁ GRUNTÓW STANOWIĄCYCH WŁASNOŚĆ  
**OSÓB FIZYCZNYCH** W OGÓLNEJ POWIERZCHNI POWIATU  
według stanu na dzień 01.01.2022 r.

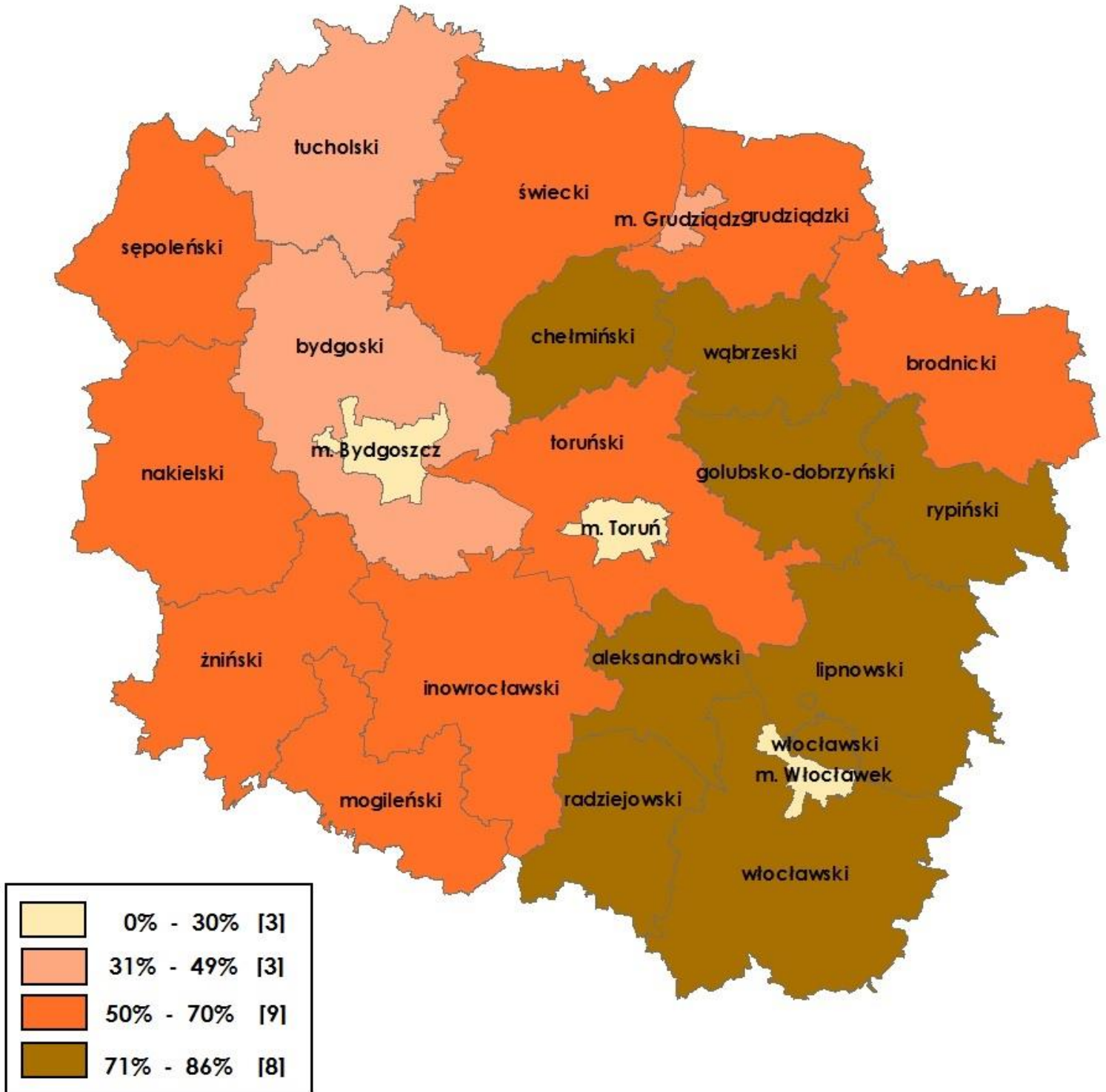




Tabela nr 3.1: Udział gruntów stanowiących własność **OSÓB FIZYCZNYCH** w ogólnej powierzchni powiatu wg stanu na dzień 01.01.2022 r.

Lp.	TERYT	NAZWA POWIATU	POWIERZCHNIA CAŁKOWITA		%
			WŁASNOŚĆ <b>OSÓB FIZYCZNYCH</b>	POWIATU	
1	0463	<b>M. TORUŃ</b>	2246	11572	<b>19</b>
2	0461	<b>M. BYDGOSZCZ</b>	3482	17596	<b>20</b>
3	0464	<b>M. WŁOCŁAWEK</b>	1750	8509	<b>21</b>
4	0462	<b>M. GRUDZIĄDZ</b>	1835	5777	<b>32</b>
5	0403	<b>BYDGOSKI</b>	57342	139101	<b>41</b>
6	0416	<b>TUCHOLSKI</b>	46753	107510	<b>43</b>
7	0414	<b>ŚWIECKI</b>	74183	147009	<b>50</b>
8	0415	<b>TORUŃSKI</b>	64025	122730	<b>52</b>
9	0410	<b>NAKIELSKI</b>	59339	111789	<b>53</b>
10	0413	<b>SĘPOLEŃSKI</b>	43261	78962	<b>55</b>
11	0419	<b>ŻNIŃSKI</b>	61592	98141	<b>63</b>
12	0406	<b>GRUDZIĄDZKI</b>	46886	72481	<b>65</b>
13	0402	<b>BRODNICKI</b>	69247	103984	<b>67</b>
14	0407	<b>INOWROCŁAWSKI</b>	82297	122427	<b>67</b>
15	0409	<b>MOGILEŃSKI</b>	46117	67247	<b>69</b>
16	0418	<b>WŁOCŁAWSKI</b>	105033	147171	<b>71</b>
17	0405	<b>GOLUBSKO-DOBRZYŃSKI</b>	44517	61149	<b>73</b>
18	0404	<b>CHEŁMIŃSKI</b>	38425	52589	<b>73</b>
19	0408	<b>LIPNOWSKI</b>	75684	101616	<b>74</b>
20	0412	<b>RYPIŃSKI</b>	45048	58656	<b>77</b>
21	0417	<b>WĄBRZESKI</b>	39721	49917	<b>80</b>
22	0401	<b>ALEKSANDROWSKI</b>	39424	47464	<b>83</b>
23	0411	<b>RADZIEJOWSKI</b>	52191	60677	<b>86</b>



Procentowa zmiana udziału gruntów stanowiących  
własność **OSÓB FIZYCZNYCH** w ogólnej powierzchni powiatu  
SPADEK/WZROST W STOSUNKU DO STANU Z DNIA 01.01.2022 r.

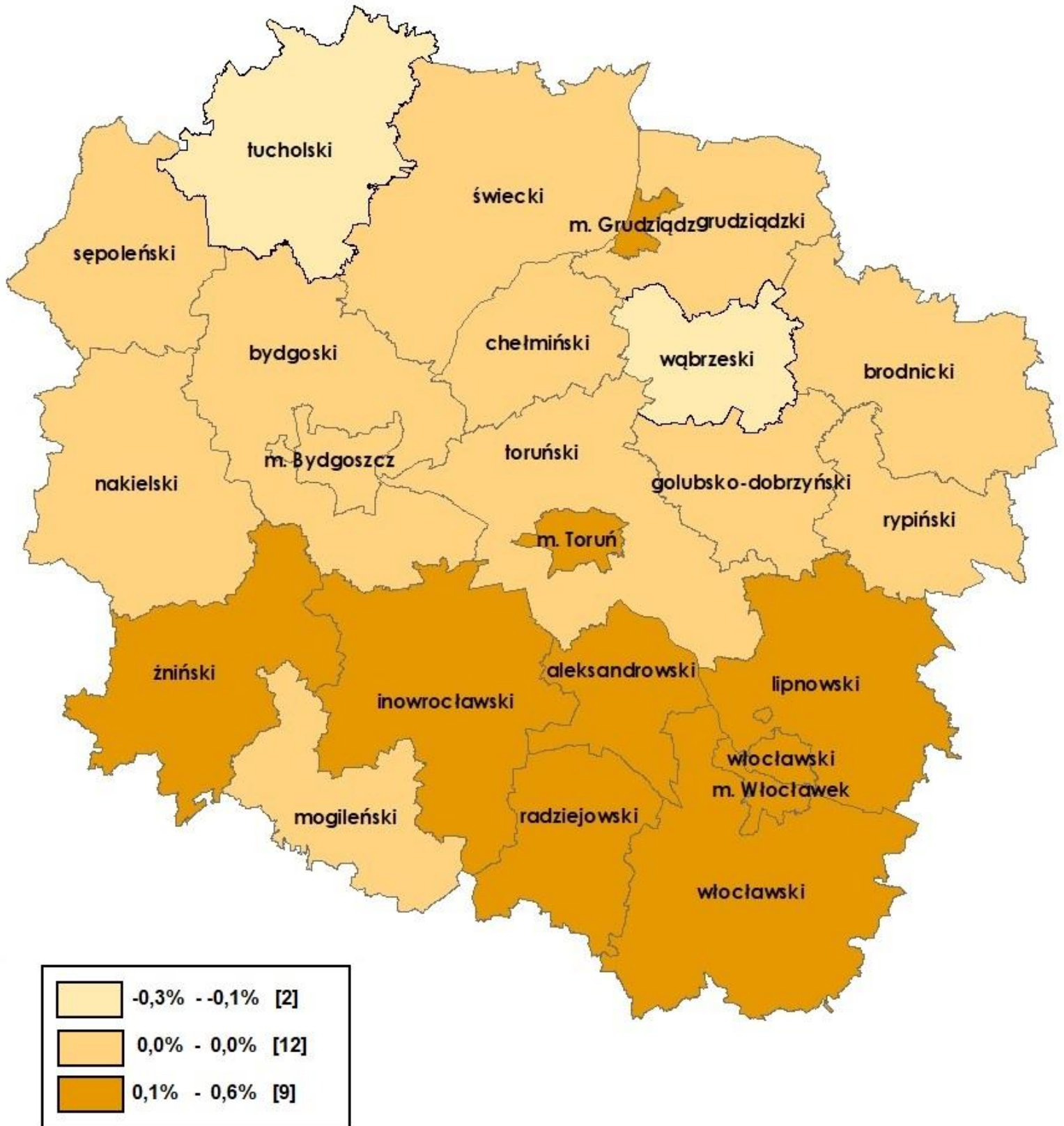




Tabela nr 3.2: Spadek/wzrost udziału gruntów stanowiących własność **OSÓB FIZYCZNYCH** w stosunku do stanu na dzień 01.01.2022 r.

Lp.	TERYT	NAZWA POWIATU	POWIERZCHNIA WŁASNOŚCI OSÓB FIZYCZNYCH		WZROST SPADEK	%
			2023	2022		
1	0416	<b>TUCHOLSKI</b>	46635	46753	<b>-118</b>	<b>-0,3</b>
2	0417	<b>WĄBRZESKI</b>	39700	39721	<b>-21</b>	<b>-0,1</b>
3	0405	<b>GOLUBSKO-DOBRZYŃSKI</b>	44495	44517	<b>-22</b>	<b>0,0</b>
4	0403	<b>BYDGOSKI</b>	57316	57342	<b>-26</b>	<b>0,0</b>
5	0415	<b>TORUŃSKI</b>	64004	64025	<b>-21</b>	<b>0,0</b>
6	0414	<b>ŚWIECKI</b>	74165	74183	<b>-18</b>	<b>0,0</b>
7	0406	<b>GRUDZIĄDZKI</b>	46881	46886	<b>-5</b>	<b>0,0</b>
8	0413	<b>SĘPOLEŃSKI</b>	43260	43261	<b>-1</b>	<b>0,0</b>
9	0461	<b>M. BYDGOSZCZ</b>	3482	3482	<b>0</b>	<b>0,0</b>
10	0404	<b>CHEŁMIŃSKI</b>	38430	38425	<b>5</b>	<b>0,0</b>
11	0410	<b>NAKIELSKI</b>	59353	59339	<b>14</b>	<b>0,0</b>
12	0409	<b>MOGILEŃSKI</b>	46128	46117	<b>11</b>	<b>0,0</b>
13	0402	<b>BRODNICKI</b>	69264	69247	<b>17</b>	<b>0,0</b>
14	0412	<b>RYPIŃSKI</b>	45064	45048	<b>16</b>	<b>0,0</b>
15	0419	<b>ŻNIŃSKI</b>	61624	61592	<b>32</b>	<b>0,1</b>
16	0407	<b>INOWROCŁAWSKI</b>	82365	82297	<b>68</b>	<b>0,1</b>
17	0418	<b>WŁOCŁAWSKI</b>	105161	105033	<b>128</b>	<b>0,1</b>
18	0464	<b>M. WŁOCŁAWEK</b>	1753	1750	<b>3</b>	<b>0,2</b>
19	0401	<b>ALEKSANDROWSKI</b>	39508	39424	<b>84</b>	<b>0,2</b>
20	0408	<b>LIPNOWSKI</b>	75879	75684	<b>195</b>	<b>0,3</b>
21	0463	<b>M. TORUŃ</b>	2252	2246	<b>6</b>	<b>0,3</b>
22	0462	<b>M. GRUDZIĄDZ</b>	1842	1835	<b>7</b>	<b>0,4</b>
23	0411	<b>RADZIEJOWSKI</b>	52500	52191	<b>309</b>	<b>0,6</b>



PROCENTOWY UDZIAŁ GRUNTÓW STANOWIĄCYCH WŁASNOŚĆ  
**SPÓŁDZIELNI** W OGÓLNEJ POWIERZCHNI POWIATU  
według stanu na dzień 01.01.2023 r.

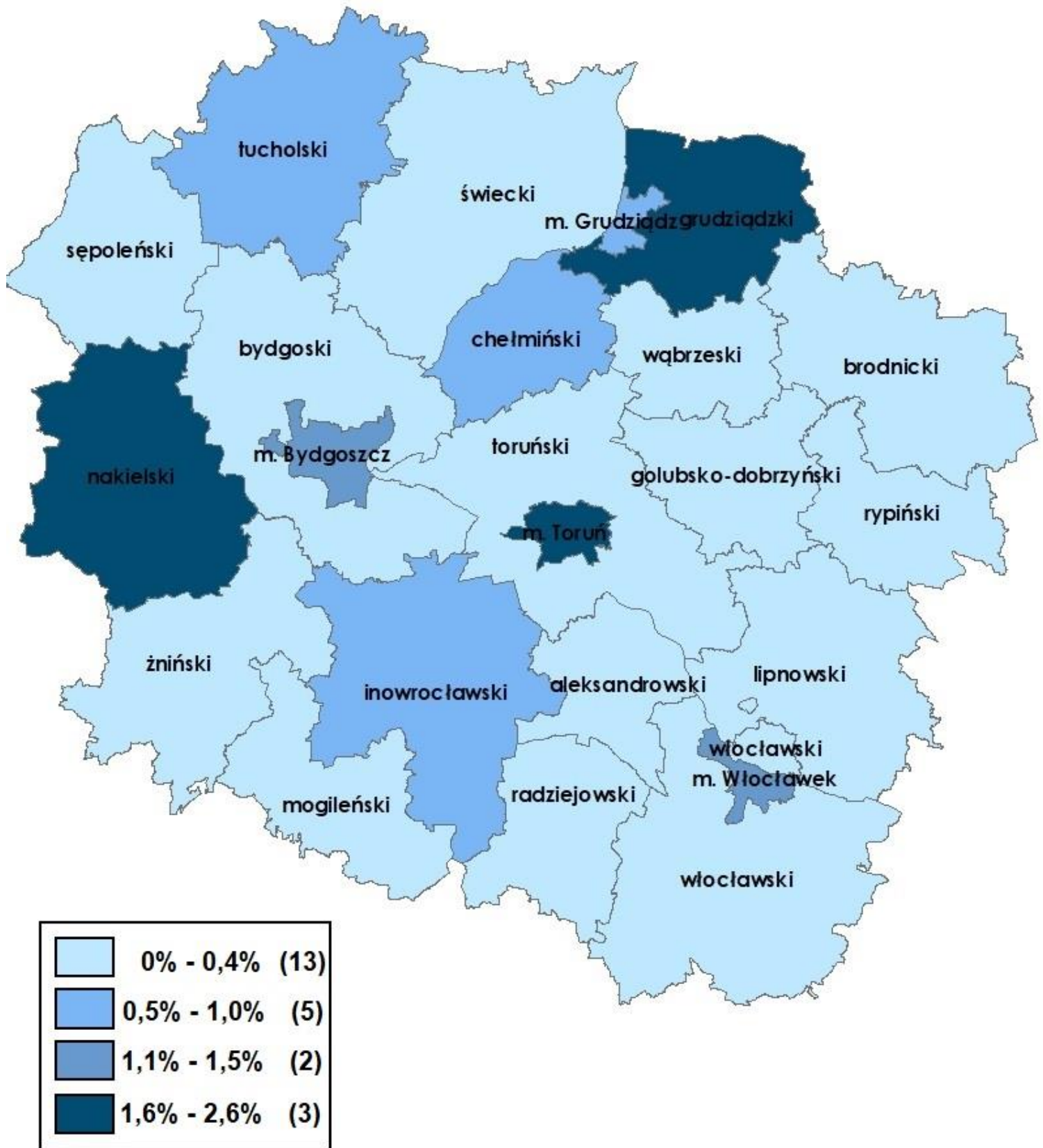




Tabela nr 4: Udział gruntów stanowiących własność **SPÓŁDZIELNI** w ogólnej powierzchni powiatu wg stanu na dzień 01.01.2023 r.

Lp.	TERYT	NAZWA POWIATU	POWIERZCHNIA CAŁKOWITA		%
			WŁASNOŚĆ SPÓŁDZIELNI	POWIATU	
1	0405	<b>GOLUBSKO-DOBRZYŃSKI</b>	12	61145	<b>0,0</b>
2	0412	<b>RYPIŃSKI</b>	19	58654	<b>0,0</b>
3	0413	<b>SĘPOLEŃSKI</b>	27	78963	<b>0,0</b>
4	0418	<b>WŁOCŁAWSKI</b>	59	147160	<b>0,0</b>
5	0409	<b>MOGILEŃSKI</b>	33	67251	<b>0,0</b>
6	0419	<b>ŻNIŃSKI</b>	66	98135	<b>0,1</b>
7	0408	<b>LIPNOWSKI</b>	80	101616	<b>0,1</b>
8	0401	<b>ALEKSANDROWSKI</b>	51	47466	<b>0,1</b>
9	0415	<b>TORUŃSKI</b>	139	122757	<b>0,1</b>
10	0403	<b>BYDGOSKI</b>	163	139101	<b>0,1</b>
11	0411	<b>RADZIEJOWSKI</b>	164	60675	<b>0,3</b>
12	0417	<b>WĄBRZESKI</b>	208	49912	<b>0,4</b>
13	0414	<b>ŚWIECKI</b>	623	147011	<b>0,4</b>
14	0402	<b>BRODNICKI</b>	473	103983	<b>0,5</b>
15	0407	<b>INOWROCŁAWSKI</b>	687	122426	<b>0,6</b>
16	0404	<b>CHEŁMIŃSKI</b>	320	52587	<b>0,6</b>
17	0416	<b>TUCHOLSKI</b>	702	107509	<b>0,7</b>
18	0462	<b>M. GRUDZIĄDZ</b>	50	5777	<b>0,9</b>
19	0461	<b>M. BYDGOSZCZ</b>	186	17597	<b>1,1</b>
20	0464	<b>M. WŁOCŁAWEK</b>	128	8509	<b>1,5</b>
21	0406	<b>GRUDZIĄDZKI</b>	1536	72479	<b>2,1</b>
22	0410	<b>NAKIELSKI</b>	2618	111789	<b>2,3</b>
23	0463	<b>M. TORUŃ</b>	297	11572	<b>2,6</b>



PROCENTOWY UDZIAŁ GRUNTÓW STANOWIĄCYCH WŁASNOŚĆ  
**SPÓŁDZIELNI** W OGÓLNEJ POWIERZCHNI POWIATU  
według stanu na dzień 01.01.2022 r.

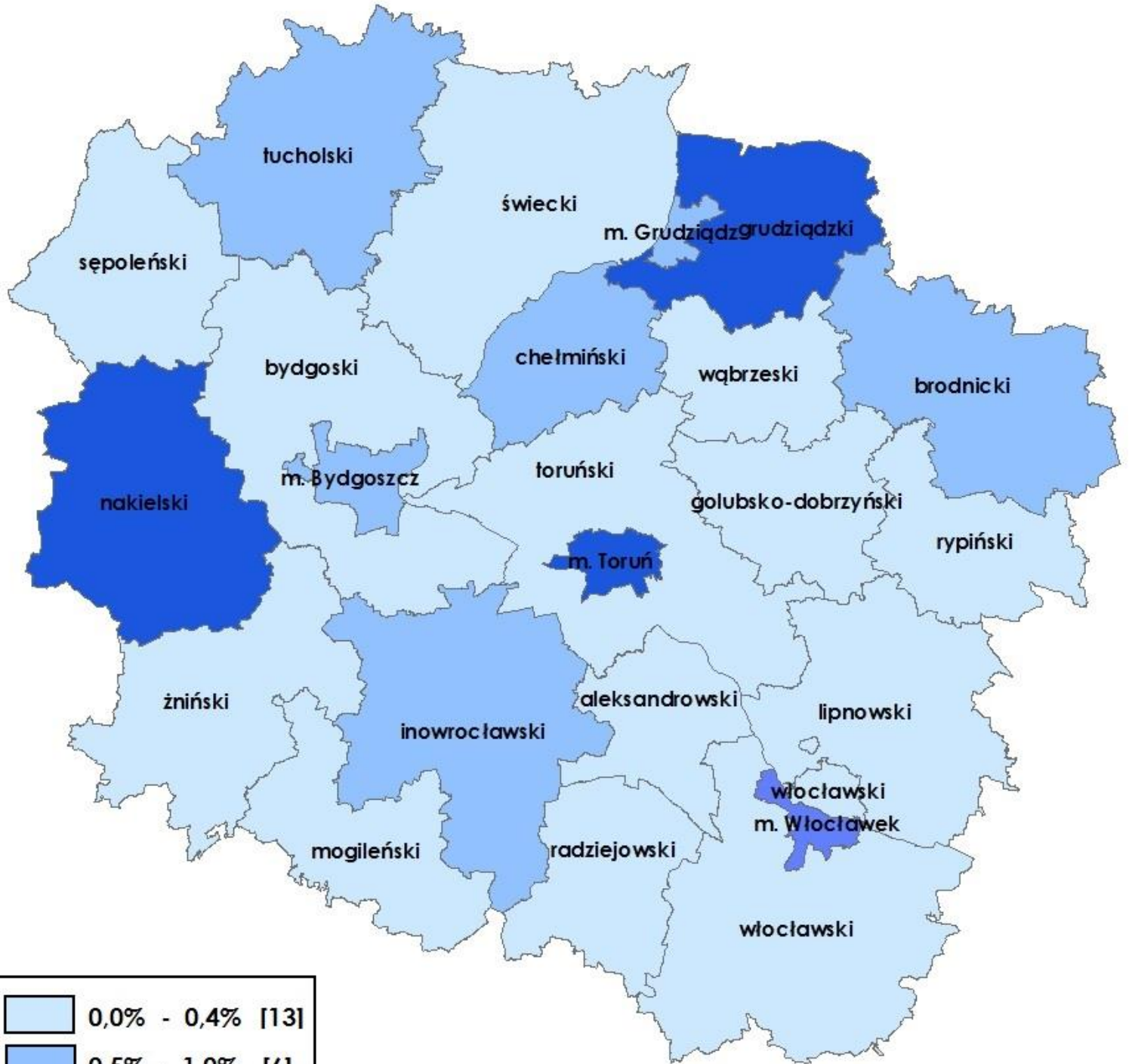




Tabela nr 4.1: Udział gruntów stanowiących własność **SPÓŁDZIELNI** w ogólnej powierzchni powiatu wg stanu na dzień 01.01.2022 r.

Lp.	TERYT	NAZWA POWIATU	POWIERZCHNIA CAŁKOWITA		%
			WŁASNOŚĆ SPÓŁDZIELNI	POWIATU	
1	0405	<b>GOLUBSKO-DOBRZYŃSKI</b>	12	61149	<b>0,0</b>
2	0412	<b>RYPIŃSKI</b>	21	58656	<b>0,0</b>
3	0413	<b>SĘPOLEŃSKI</b>	30	78962	<b>0,0</b>
4	0418	<b>WŁOCŁAWSKI</b>	64	147171	<b>0,0</b>
5	0409	<b>MOGILEŃSKI</b>	34	67247	<b>0,1</b>
6	0419	<b>ŻNIŃSKI</b>	66	98141	<b>0,1</b>
7	0408	<b>LIPNOWSKI</b>	87	101616	<b>0,1</b>
8	0403	<b>BYDGOSKI</b>	139	139101	<b>0,1</b>
9	0401	<b>ALEKSANDROWSKI</b>	54	47464	<b>0,1</b>
10	0415	<b>TORUŃSKI</b>	141	122730	<b>0,1</b>
11	0411	<b>RADZIEJOWSKI</b>	165	60677	<b>0,3</b>
12	0417	<b>WĄBRZESKI</b>	208	49917	<b>0,4</b>
13	0414	<b>ŚWIECKI</b>	634	147009	<b>0,4</b>
14	0402	<b>BRODNICKI</b>	476	103984	<b>0,5</b>
15	0407	<b>INOWROCŁAWSKI</b>	693	122427	<b>0,6</b>
16	0404	<b>CHEŁMIŃSKI</b>	330	52589	<b>0,6</b>
17	0416	<b>TUCHOLSKI</b>	702	107510	<b>0,7</b>
18	0462	<b>M. GRUDZIĄDZ</b>	45	5777	<b>0,8</b>
19	0461	<b>M. BYDGOSZCZ</b>	183	17596	<b>1,0</b>
20	0464	<b>M. WŁOCŁAWEK</b>	129	8509	<b>1,5</b>
21	0406	<b>GRUDZIĄDZKI</b>	1538	72481	<b>2,1</b>
22	0410	<b>NAKIELSKI</b>	2619	111789	<b>2,3</b>
23	0463	<b>M. TORUŃ</b>	301	11572	<b>2,6</b>



Procentowa zmiana udziału gruntów stanowiących  
własność **SPÓŁDZIELNI** w ogólnej powierzchni powiatu  
SPADEK/WZROST W STOSUNKU DO STANU Z DNIA 01.01.2022 r.

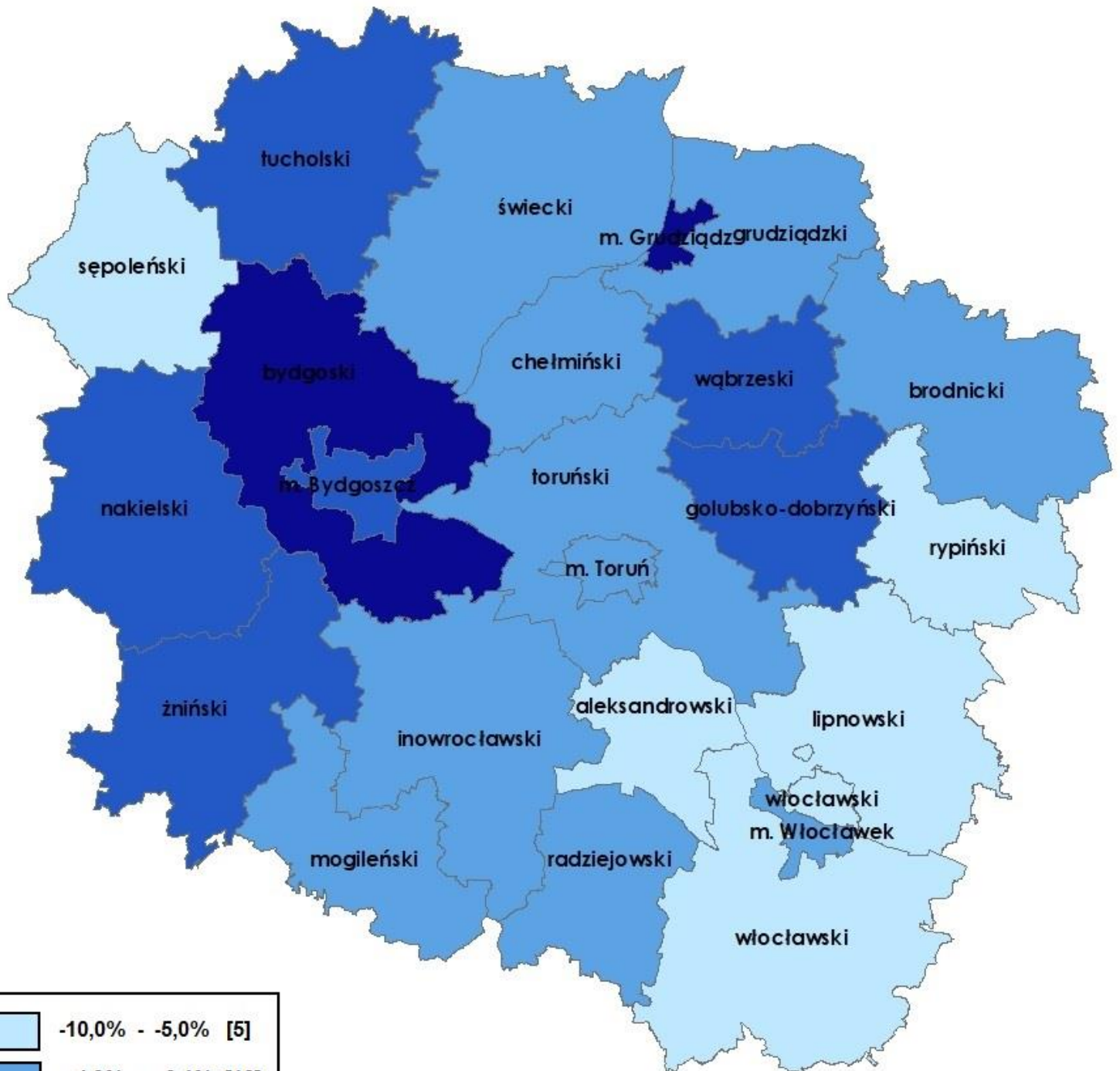




Tabela nr 4.2: Spadek/wzrost udziału gruntów stanowiących własność **SPÓŁDZIELNI** w stosunku do stanu na dzień 01.01.2022 r.

Lp.	TERYT	NAZWA POWIATU	POWIERZCHNIA WŁASNOŚCI SPÓŁDZIELNI		WZROST SPADEK	%
			2023	2022		
1	0413	<b>SĘPOLEŃSKI</b>	27	30	<b>-3</b>	<b>-10,0</b>
2	0412	<b>RYPIŃSKI</b>	19	21	<b>-2</b>	<b>-9,5</b>
3	0408	<b>LIPNOWSKI</b>	80	87	<b>-7</b>	<b>-8,0</b>
4	0418	<b>WŁOCŁAWSKI</b>	59	64	<b>-5</b>	<b>-7,8</b>
5	0401	<b>ALEKSANDROWSKI</b>	51	54	<b>-3</b>	<b>-5,6</b>
6	0404	<b>CHEŁMIŃSKI</b>	320	330	<b>-10</b>	<b>-3,0</b>
7	0409	<b>MOGILEŃSKI</b>	33	34	<b>-1</b>	<b>-2,9</b>
8	0414	<b>ŚWIECKI</b>	623	634	<b>-11</b>	<b>-1,7</b>
9	0415	<b>TORUŃSKI</b>	139	141	<b>-2</b>	<b>-1,4</b>
10	0463	<b>M. TORUŃ</b>	297	301	<b>-4</b>	<b>-1,3</b>
11	0407	<b>INOWROCŁAWSKI</b>	687	693	<b>-6</b>	<b>-0,9</b>
12	0464	<b>M. WŁOCŁAWEK</b>	128	129	<b>-1</b>	<b>-0,8</b>
13	0402	<b>BRODNICKI</b>	473	476	<b>-3</b>	<b>-0,6</b>
14	0411	<b>RADZIEJOWSKI</b>	164	165	<b>-1</b>	<b>-0,6</b>
15	0406	<b>GRUDZIĄDZKI</b>	1536	1538	<b>-2</b>	<b>-0,1</b>
16	0410	<b>NAKIELSKI</b>	2618	2619	<b>-1</b>	<b>0,0</b>
17	0405	<b>GOLUBSKO-DOBZYŃSKI</b>	12	12	<b>0</b>	<b>0,0</b>
18	0416	<b>TUCHOLSKI</b>	702	702	<b>0</b>	<b>0,0</b>
19	0417	<b>WĄBRZESKI</b>	208	208	<b>0</b>	<b>0,0</b>
20	0419	<b>ŻNIŃSKI</b>	66	66	<b>0</b>	<b>0,0</b>
21	0461	<b>M. BYDGOSZCZ</b>	186	183	<b>3</b>	<b>1,6</b>
22	0462	<b>M. GRUDZIĄDZ</b>	50	45	<b>5</b>	<b>11,1</b>
23	0403	<b>BYDGOSKI</b>	163	139	<b>24</b>	<b>17,3</b>



PROCENTOWY UDZIAŁ GRUNTÓW STANOWIĄCYCH WŁASNOŚĆ **KOŚCIOŁÓW  
I ZWIĄZKÓW WYZNANIOWYCH** W OGÓLNEJ POWIERZCHNI POWIATU  
według stanu na dzień 01.01.2023 r.

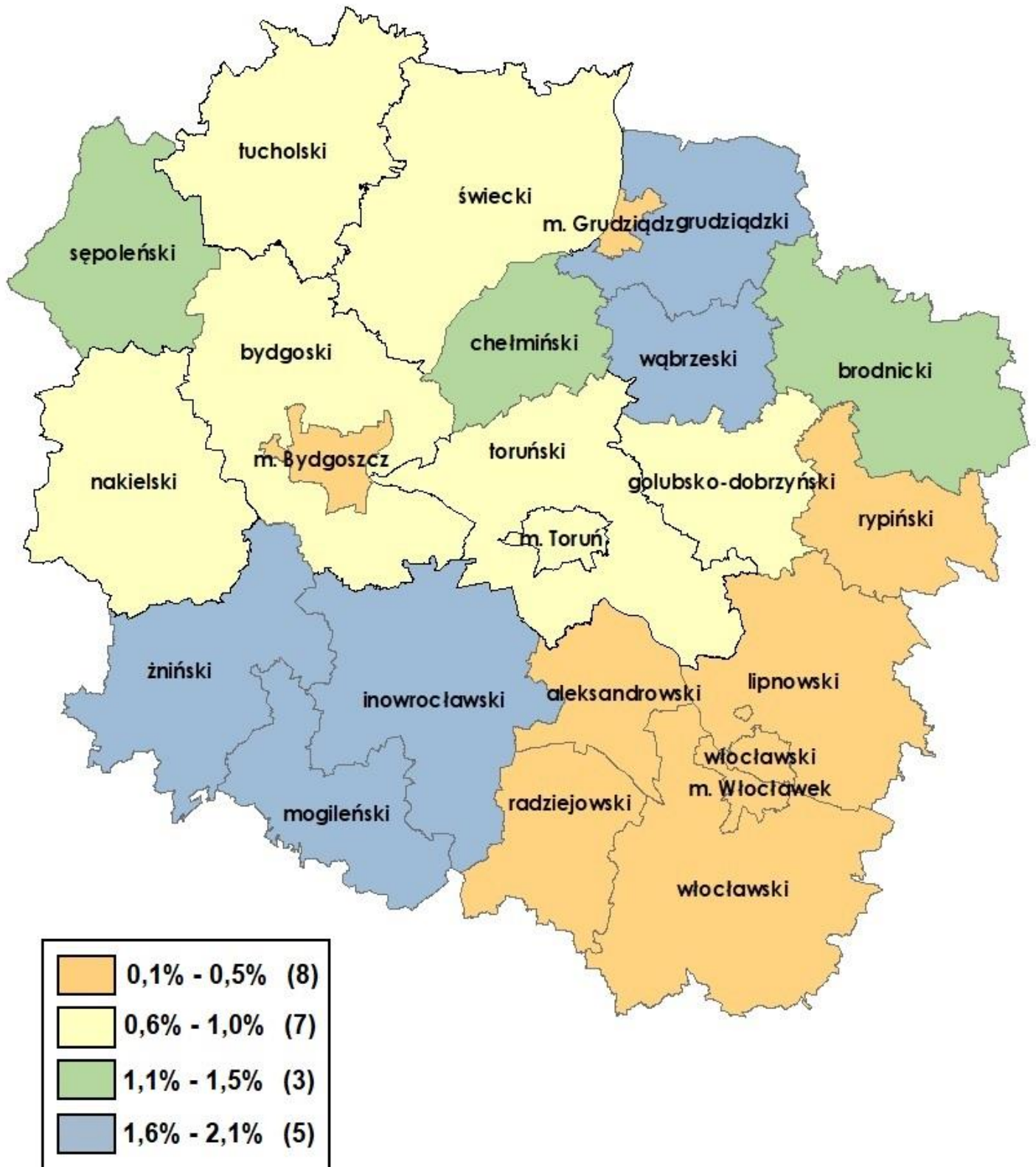




Tabela nr 5: Udział gruntów stanowiących własność **KOŚCIOŁÓW I ZW. WYZNANIOWYCH** w ogólnej powierzchni powiatu wg stanu na dzień 01.01.2023 r.

Lp.	TERYT	NAZWA POWIATU	POWIERZCHNIA CAŁKOWITA		%
			WŁASNOŚĆ KOŚCIOŁÓW I ZW. WYZNANIOWYCH	POWIATU	
1	0412	<b>RYPIŃSKI</b>	56	58654	<b>0,1</b>
2	0408	<b>LIPNOWSKI</b>	125	101616	<b>0,1</b>
3	0411	<b>RADZIEJOWSKI</b>	150	60675	<b>0,2</b>
4	0401	<b>ALEKSANDROWSKI</b>	132	47466	<b>0,3</b>
5	0418	<b>WŁOCŁAWSKI</b>	469	147160	<b>0,3</b>
6	0464	<b>M. WŁOCŁAWEK</b>	30	8509	<b>0,4</b>
7	0462	<b>M. GRUDZIĄDZ</b>	26	5777	<b>0,5</b>
8	0461	<b>M. BYDGOSZCZ</b>	90	17597	<b>0,5</b>
9	0415	<b>TORUŃSKI</b>	678	122757	<b>0,6</b>
10	0405	<b>GOLUBSKO-DOBRZYŃSKI</b>	410	61145	<b>0,7</b>
11	0463	<b>M. TORUŃ</b>	85	11572	<b>0,7</b>
12	0414	<b>ŚWIECKI</b>	1087	147011	<b>0,7</b>
13	0403	<b>BYDGOSKI</b>	1084	139101	<b>0,8</b>
14	0410	<b>NAKIELSKI</b>	940	111789	<b>0,8</b>
15	0416	<b>TUCHOLSKI</b>	1068	107509	<b>1,0</b>
16	0402	<b>BRODNICKI</b>	1162	103983	<b>1,1</b>
17	0413	<b>SĘPOLEŃSKI</b>	995	78963	<b>1,3</b>
18	0404	<b>CHEŁMIŃSKI</b>	724	52587	<b>1,4</b>
19	0419	<b>ŻNIŃSKI</b>	1751	98135	<b>1,8</b>
20	0407	<b>INOWROCŁAWSKI</b>	2353	122426	<b>1,9</b>
21	0406	<b>GRUDZIĄDZKI</b>	1437	72479	<b>2,0</b>
22	0417	<b>WĄBRZESKI</b>	1000	49912	<b>2,0</b>
23	0409	<b>MOGILEŃSKI</b>	1383	67251	<b>2,1</b>



PROCENTOWY UDZIAŁ GRUNTÓW STANOWIĄCYCH WŁASNOŚĆ **KOŚCIOŁÓW  
I ZWIĄZKÓW WYZNANIOWYCH** W OGÓLNEJ POWIERZCHNI POWIATU  
według stanu na dzień 01.01.2022 r.

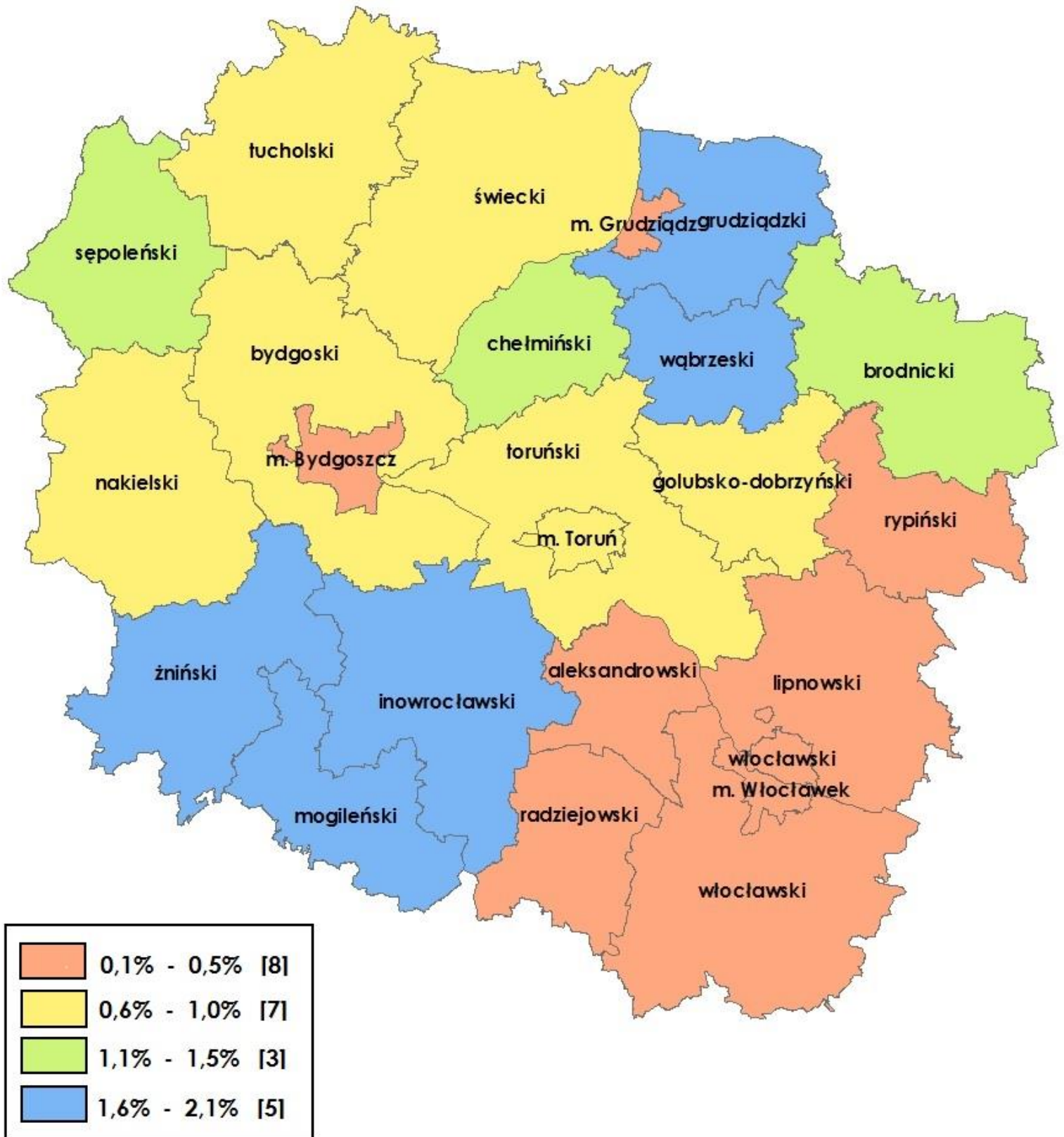




Tabela nr 5.1: Udział gruntów stanowiących własność **KOŚCIOŁÓW I ZW. WYZNANIOWYCH** w ogólnej powierzchni powiatu wg stanu na dzień 01.01.2022 r.

Lp.	TERYT	NAZWA POWIATU	POWIERZCHNIA CAŁKOWITA		%
			WŁASNOŚĆ KOŚCIOŁÓW I ZW. WYZNANIOWYCH	POWIATU	
1	0412	<b>RYPIŃSKI</b>	55	58656	<b>0,1</b>
2	0408	<b>LIPNOWSKI</b>	125	101616	<b>0,1</b>
3	0411	<b>RADZIEJOWSKI</b>	147	60677	<b>0,2</b>
4	0401	<b>ALEKSANDROWSKI</b>	133	47464	<b>0,3</b>
5	0418	<b>WŁOCŁAWSKI</b>	469	147171	<b>0,3</b>
6	0464	<b>M. WŁOCŁAWEK</b>	30	8509	<b>0,4</b>
7	0462	<b>M. GRUDZIĄDZ</b>	25	5777	<b>0,4</b>
8	0461	<b>M. BYDGOSZCZ</b>	94	17596	<b>0,5</b>
9	0415	<b>TORUŃSKI</b>	677	122730	<b>0,6</b>
10	0405	<b>GOLUBSKO-DOBRZYŃSKI</b>	409	61149	<b>0,7</b>
11	0463	<b>M. TORUŃ</b>	84	11572	<b>0,7</b>
12	0414	<b>ŚWIECKI</b>	1087	147009	<b>0,7</b>
13	0403	<b>BYDGOSKI</b>	1086	139101	<b>0,8</b>
14	0410	<b>NAKIELSKI</b>	942	111789	<b>0,8</b>
15	0416	<b>TUCHOLSKI</b>	1064	107510	<b>1,0</b>
16	0402	<b>BRODNICKI</b>	1161	103984	<b>1,1</b>
17	0413	<b>SĘPOLEŃSKI</b>	994	78962	<b>1,3</b>
18	0404	<b>CHEŁMIŃSKI</b>	724	52589	<b>1,4</b>
19	0419	<b>ŻNIŃSKI</b>	1754	98141	<b>1,8</b>
20	0407	<b>INOWROCŁAWSKI</b>	2356	122427	<b>1,9</b>
21	0406	<b>GRUDZIĄDZKI</b>	1436	72481	<b>2,0</b>
22	0417	<b>WĄBRZESKI</b>	1000	49917	<b>2,0</b>
23	0409	<b>MOGILEŃSKI</b>	1383	67247	<b>2,1</b>



Procentowa zmiana udziału gruntów stanowiących  
własność **KOŚCIOŁÓW I ZW. WYZNANIOWYCH** w ogólnej powierzchni powiatu  
SPADEK/WZROST W STOSUNKU DO STANU Z DNIA 01.01.2022 r.

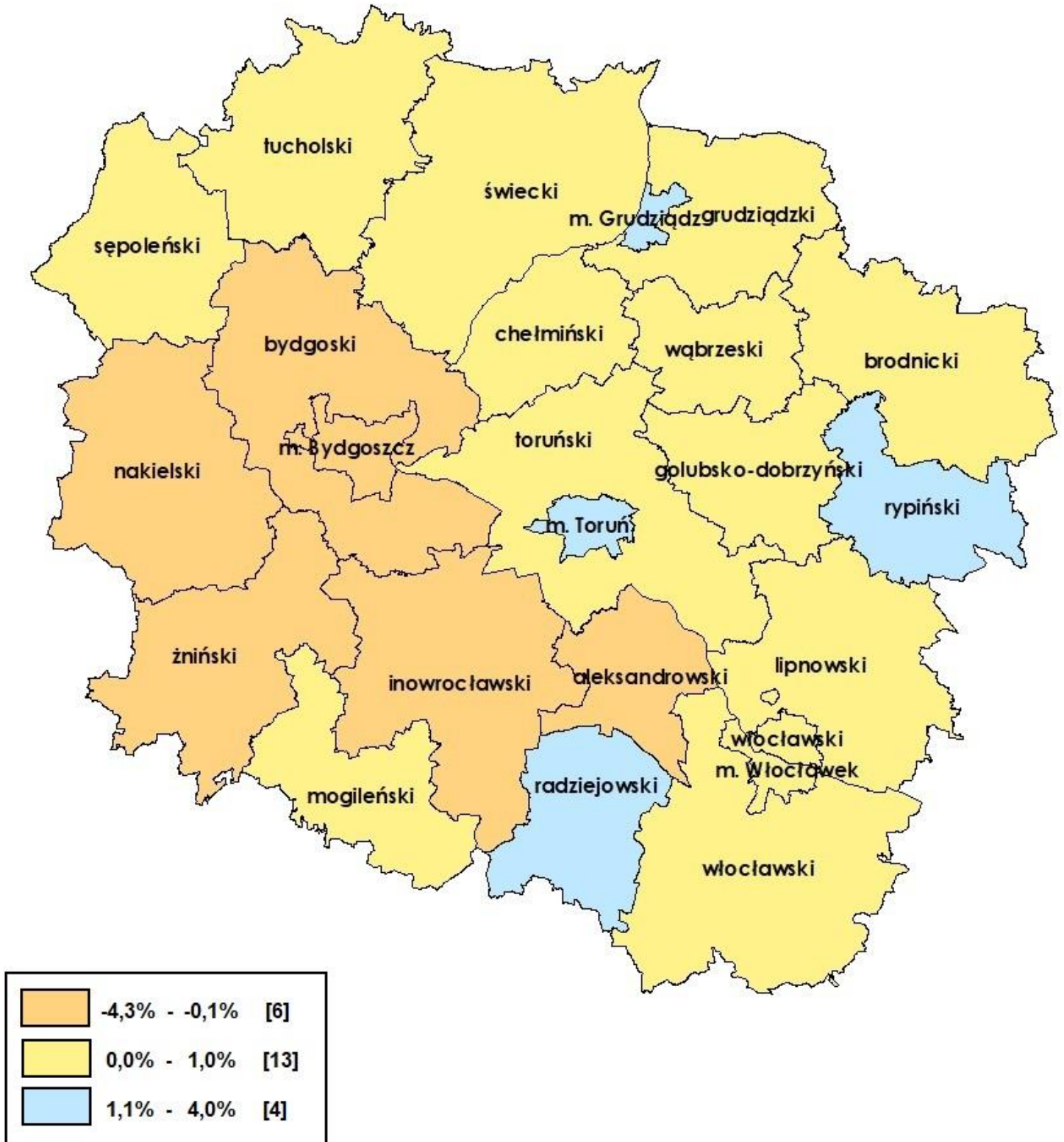


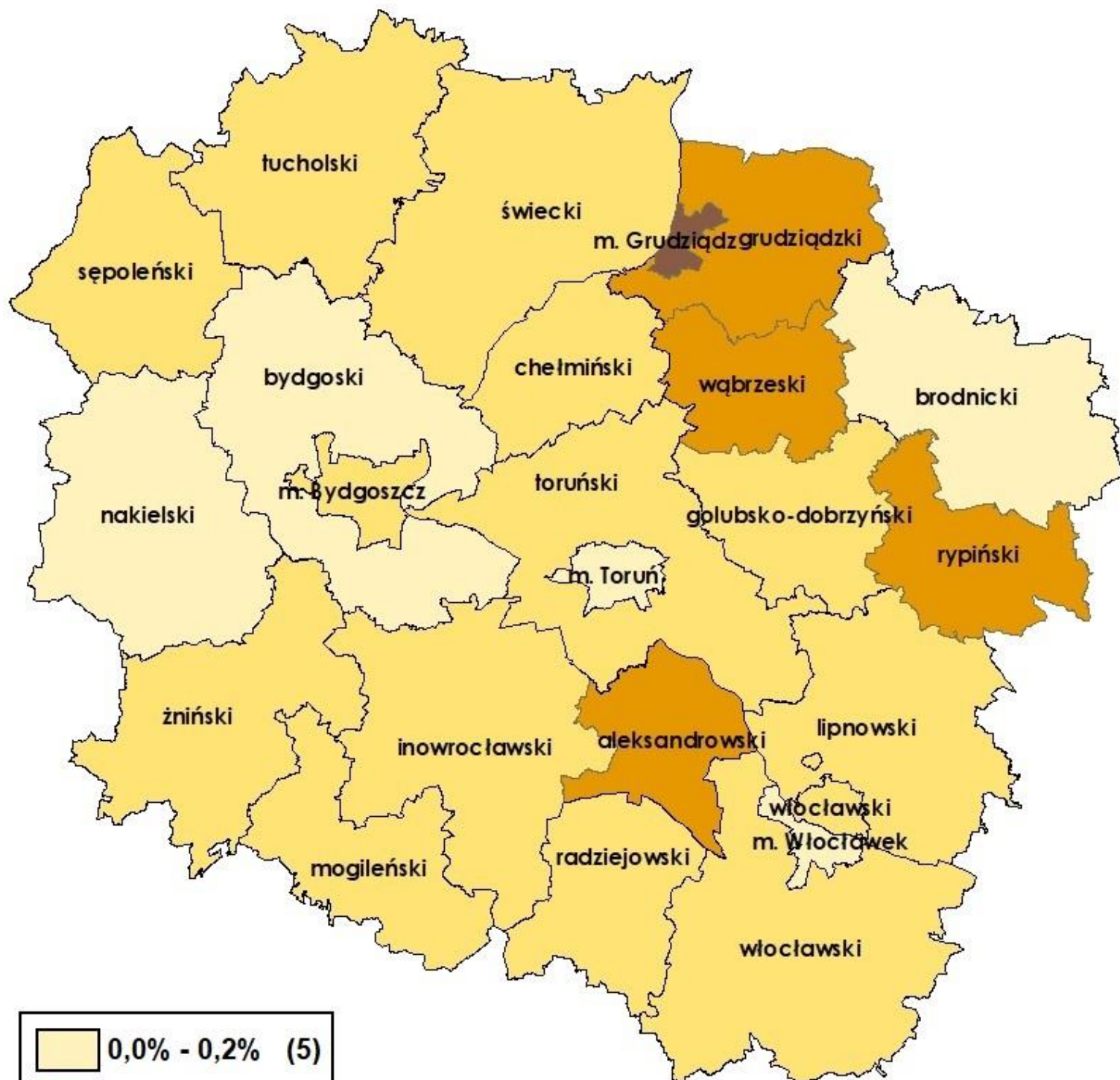


Tabela nr 5.2: Spadek/wzrost udziału gruntów stanowiących własność **KOŚCIOŁÓW I ZW. WYZNANIOWYCH** w stosunku do stanu na dzień 01.01.2022 r.

Lp.	TERYT	NAZWA POWIATU	POWIERZCHNIA WŁASNOŚCI KOŚCIOŁÓW I ZW. WYZNANIOWYCH		WZROST SPADEK	%
			2023	2022		
1	0461	<b>M. BYDGOSZCZ</b>	90	94	<b>-4</b>	<b>-4,3</b>
2	0401	<b>ALEKSANDROWSKI</b>	132	133	<b>-1</b>	<b>-0,8</b>
3	0410	<b>NAKIELSKI</b>	940	942	<b>-2</b>	<b>-0,2</b>
4	0403	<b>BYDGOSKI</b>	1084	1086	<b>-2</b>	<b>-0,2</b>
5	0419	<b>ŻNIŃSKI</b>	1751	1754	<b>-3</b>	<b>-0,2</b>
6	0407	<b>INOWROCŁAWSKI</b>	2353	2356	<b>-3</b>	<b>-0,1</b>
7	0404	<b>CHEŁMIŃSKI</b>	724	724	<b>0</b>	<b>0,0</b>
8	0408	<b>LIPNOWSKI</b>	125	125	<b>0</b>	<b>0,0</b>
9	0409	<b>MOGILEŃSKI</b>	1383	1383	<b>0</b>	<b>0,0</b>
10	0414	<b>ŚWIECKI</b>	1087	1087	<b>0</b>	<b>0,0</b>
11	0417	<b>WĄBRZESKI</b>	1000	1000	<b>0</b>	<b>0,0</b>
12	0418	<b>WŁOCŁAWSKI</b>	469	469	<b>0</b>	<b>0,0</b>
13	0464	<b>M. WŁOCŁAWEK</b>	30	30	<b>0</b>	<b>0,0</b>
14	0406	<b>GRUDZIĄDZKI</b>	1437	1436	<b>1</b>	<b>0,1</b>
15	0402	<b>BRODNICKI</b>	1162	1161	<b>1</b>	<b>0,1</b>
16	0413	<b>SĘPOLEŃSKI</b>	995	994	<b>1</b>	<b>0,1</b>
17	0415	<b>TORUŃSKI</b>	678	677	<b>1</b>	<b>0,1</b>
18	0405	<b>GOLUBSKO-DOBRZYŃSKI</b>	410	409	<b>1</b>	<b>0,2</b>
19	0416	<b>TUCHOLSKI</b>	1068	1064	<b>4</b>	<b>0,4</b>
20	0463	<b>M. TORUŃ</b>	85	84	<b>1</b>	<b>1,2</b>
21	0412	<b>RYPIŃSKI</b>	56	55	<b>1</b>	<b>1,8</b>
22	0411	<b>RADZIEJOWSKI</b>	150	147	<b>3</b>	<b>2,0</b>
23	0462	<b>M. GRUDZIĄDZ</b>	26	25	<b>1</b>	<b>4,0</b>



PROCENTOWY UDZIAŁ GRUNTÓW STANOWIĄCYCH WŁASNOŚĆ  
**POWIATÓW** W OGÓLNEJ POWIERZCHNI POWIATU  
według stanu na dzień 01.01.2023 r.



	0,0% - 0,2% (5)
	0,3% - 0,5% (13)
	0,6% - 0,8% (4)
	0,9% - 1,0% (1)



Tabela nr 6 : Udział gruntów stanowiących własność **POWIATÓW** w ogólnej powierzchni powiatu wg stanu na dzień 01.01.2023 r.

Lp.	TERYT	NAZWA POWIATU	POWIERZCHNIA CAŁKOWITA		%
			WŁASNOŚĆ POWIATÓW	POWIATU	
1	0410	<b>NAKIELSKI</b>	0	111789	<b>0,0</b>
2	0463	<b>M. TORUŃ</b>	2	11572	<b>0,0</b>
3	0464	<b>M. WŁOCŁAWEK</b>	3	8509	<b>0,0</b>
4	0402	<b>BRODNICKI</b>	132	103983	<b>0,1</b>
5	0403	<b>BYDGOSKI</b>	307	139101	<b>0,2</b>
6	0461	<b>M. BYDGOSZCZ</b>	44	17597	<b>0,3</b>
7	0415	<b>TORUŃSKI</b>	353	122757	<b>0,3</b>
8	0419	<b>ŻNIŃSKI</b>	298	98135	<b>0,3</b>
9	0418	<b>WŁOCŁAWSKI</b>	453	147160	<b>0,3</b>
10	0407	<b>INOWROCŁAWSKI</b>	453	122426	<b>0,4</b>
11	0408	<b>LIPNOWSKI</b>	376	101616	<b>0,4</b>
12	0404	<b>CHEŁMIŃSKI</b>	207	52587	<b>0,4</b>
13	0409	<b>MOGILEŃSKI</b>	282	67251	<b>0,4</b>
14	0411	<b>RADZIEJOWSKI</b>	272	60675	<b>0,4</b>
15	0414	<b>ŚWIECKI</b>	699	147011	<b>0,5</b>
16	0405	<b>GOLUBSKO-DOBRZYŃSKI</b>	306	61145	<b>0,5</b>
17	0416	<b>TUCHOLSKI</b>	539	107509	<b>0,5</b>
18	0413	<b>SĘPOLEŃSKI</b>	399	78963	<b>0,5</b>
19	0412	<b>RYPIŃSKI</b>	324	58654	<b>0,6</b>
20	0406	<b>GRUDZIĄDZKI</b>	460	72479	<b>0,6</b>
21	0401	<b>ALEKSANDROWSKI</b>	305	47466	<b>0,6</b>
22	0417	<b>WĄBRZESKI</b>	328	49912	<b>0,7</b>
23	0462	<b>M. GRUDZIĄDZ</b>	58	5777	<b>1,0</b>



PROCENTOWY UDZIAŁ GRUNTÓW STANOWIĄCYCH WŁASNOŚĆ  
**POWIATÓW** W OGÓLNEJ POWIERZCHNI POWIATU  
według stanu na dzień 01.01.2022 r.

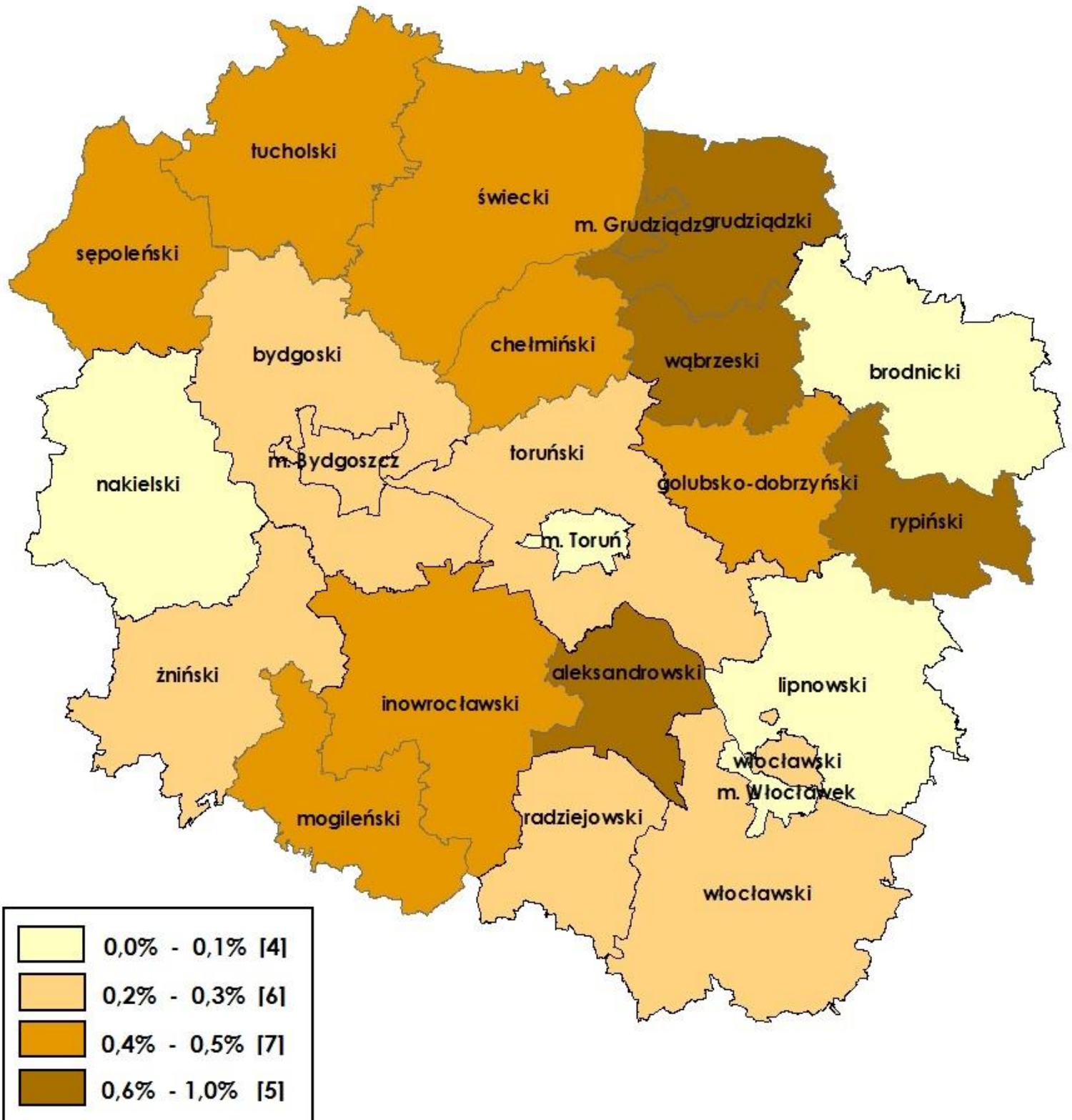




Tabela nr 6.1 : Udział gruntów stanowiących własność **POWIATÓW** w ogólnej powierzchni powiatu wg stanu na dzień 01.01.2022 r.

Lp.	TERYT	NAZWA POWIATU	POWIERZCHNIA CAŁKOWITA		%
			WŁASNOŚĆ POWIATÓW	POWIATU	
1	0410	<b>NAKIELSKI</b>	0	111789	<b>0,0</b>
2	0464	<b>M. WŁOCŁAWEK</b>	0	8509	<b>0,0</b>
3	0408	<b>LIPNOWSKI</b>	3	101616	<b>0,0</b>
4	0463	<b>M. TORUŃ</b>	2	11572	<b>0,0</b>
5	0402	<b>BRODNICKI</b>	131	103984	<b>0,1</b>
6	0403	<b>BYDGOSKI</b>	296	139101	<b>0,2</b>
7	0419	<b>ŻNIŃSKI</b>	241	98141	<b>0,2</b>
8	0461	<b>M. BYDGOSZCZ</b>	46	17596	<b>0,3</b>
9	0415	<b>TORUŃSKI</b>	338	122730	<b>0,3</b>
10	0411	<b>RADZIEJOWSKI</b>	181	60677	<b>0,3</b>
11	0418	<b>WŁOCŁAWSKI</b>	454	147171	<b>0,3</b>
12	0407	<b>INOWROCŁAWSKI</b>	452	122427	<b>0,4</b>
13	0404	<b>CHEŁMIŃSKI</b>	206	52589	<b>0,4</b>
14	0409	<b>MOGILEŃSKI</b>	267	67247	<b>0,4</b>
15	0414	<b>ŚWIECKI</b>	682	147009	<b>0,5</b>
16	0405	<b>GOLUBSKO-DOBRZYŃSKI</b>	305	61149	<b>0,5</b>
17	0416	<b>TUCHOLSKI</b>	539	107510	<b>0,5</b>
18	0413	<b>SĘPOLEŃSKI</b>	406	78962	<b>0,5</b>
19	0412	<b>RYPIŃSKI</b>	326	58656	<b>0,6</b>
20	0406	<b>GRUDZIĄDZKI</b>	457	72481	<b>0,6</b>
21	0401	<b>ALEKSANDROWSKI</b>	304	47464	<b>0,6</b>
22	0417	<b>WĄBRZESKI</b>	327	49917	<b>0,7</b>
23	0462	<b>M. GRUDZIĄDZ</b>	58	5777	<b>1,0</b>



Procentowa zmiana udziału gruntów stanowiących  
własność **POWIATÓW** w ogólnej powierzchni powiatu  
SPADEK/WZROST W STOSUNKU DO STANU Z DNIA 01.01.2022 r.

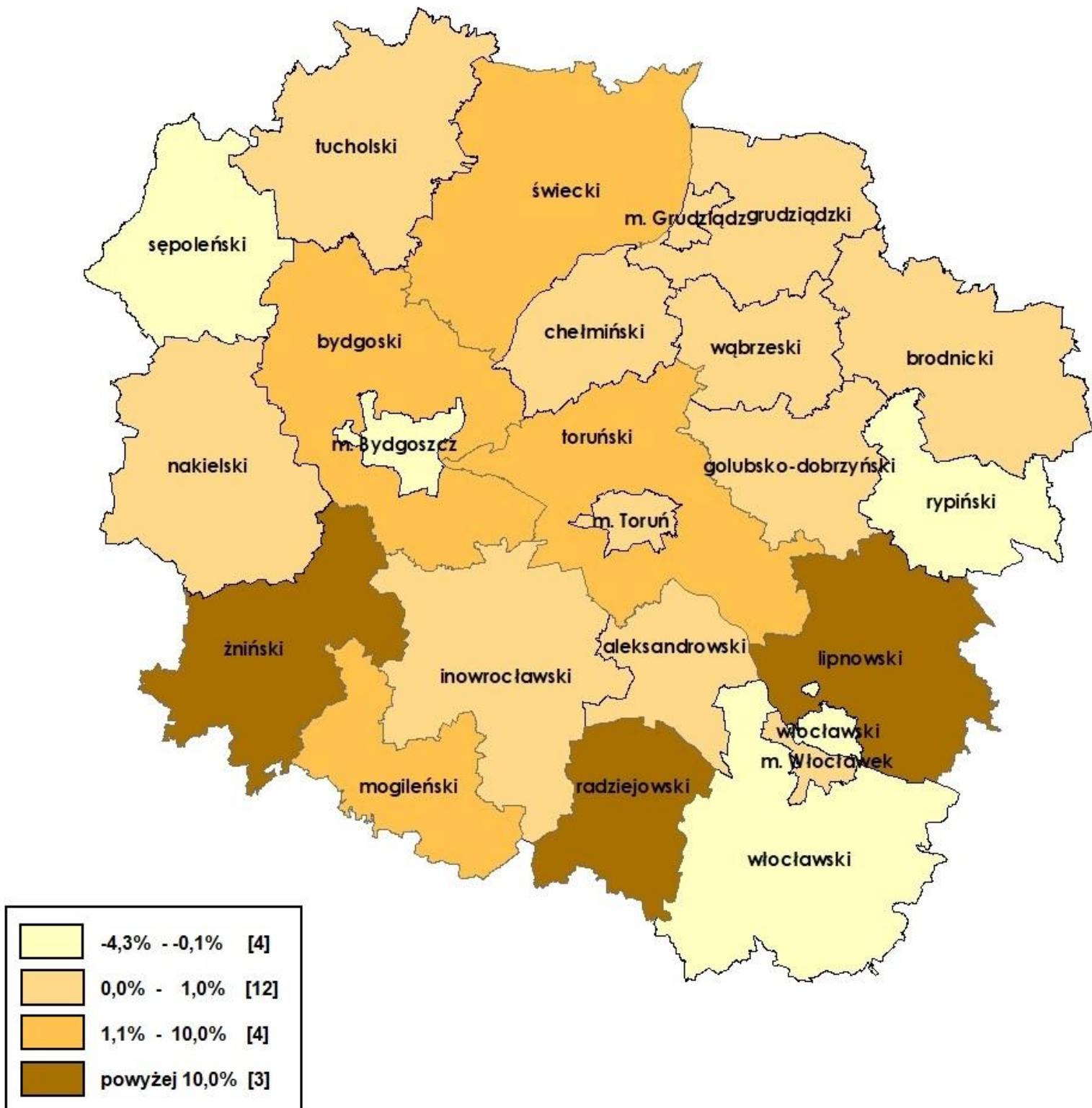




Tabela nr 6.2 : Spadek/wzrost udziału gruntów stanowiących własność **POWIATÓW** w stosunku do stanu na dzień 01.01.2022r.

Lp.	TERYT	NAZWA POWIATU	POWIERZCHNIA WŁASNOŚCI POWIATÓW		WZROST SPADEK	%
			2023	2022		
1	0461	<b>M. BYDGOSZCZ</b>	44	46	<b>-2</b>	<b>-4,3</b>
2	0413	<b>SĘPOLEŃSKI</b>	399	406	<b>-7</b>	<b>-1,7</b>
3	0412	<b>RYPIŃSKI</b>	324	326	<b>-2</b>	<b>-0,6</b>
4	0418	<b>WŁOCŁAWSKI</b>	453	454	<b>-1</b>	<b>-0,2</b>
5	0410	<b>NAKIELSKI</b>	0	0	<b>0</b>	<b>0,0</b>
6	0416	<b>TUCHOLSKI</b>	539	539	<b>0</b>	<b>0,0</b>
7	0462	<b>M. GRUDZIĄDZ</b>	58	58	<b>0</b>	<b>0,0</b>
8	0463	<b>M. TORUŃ</b>	2	2	<b>0</b>	<b>0,0</b>
9	0464	<b>M. WŁOCŁAWEK</b>	3	0	<b>3</b>	<b>0,0</b>
10	0407	<b>INOWROCŁAWSKI</b>	453	452	<b>1</b>	<b>0,2</b>
11	0417	<b>WĄBRZESKI</b>	328	327	<b>1</b>	<b>0,3</b>
12	0405	<b>GOLUBSKO-DOBZYŃSKI</b>	306	305	<b>1</b>	<b>0,3</b>
13	0401	<b>ALEKSANDROWSKI</b>	305	304	<b>1</b>	<b>0,3</b>
14	0404	<b>CHEŁMIŃSKI</b>	207	206	<b>1</b>	<b>0,5</b>
15	0406	<b>GRUDZIĄDZKI</b>	460	457	<b>3</b>	<b>0,7</b>
16	0402	<b>BRODNICKI</b>	132	131	<b>1</b>	<b>0,8</b>
17	0414	<b>ŚWIECKI</b>	699	682	<b>17</b>	<b>2,5</b>
18	0403	<b>BYDGOSKI</b>	307	296	<b>11</b>	<b>3,7</b>
19	0415	<b>TORUŃSKI</b>	353	338	<b>15</b>	<b>4,4</b>
20	0409	<b>MOGILEŃSKI</b>	282	267	<b>15</b>	<b>5,6</b>
21	0419	<b>ŻNIŃSKI</b>	298	241	<b>57</b>	<b>23,7</b>
22	0411	<b>RADZIEJOWSKI</b>	272	181	<b>91</b>	<b>50,3</b>
23	0408	<b>LIPNOWSKI</b>	376	3	<b>373</b>	<b>12433,3</b>



PROCENTOWY UDZIAŁ GRUNTÓW STANOWIĄCYCH WŁASNOŚĆ  
**WOJEWÓDZTWA** W OGÓLNEJ POWIERZCHNI POWIATU  
według stanu na dzień 01.01.2023 r.

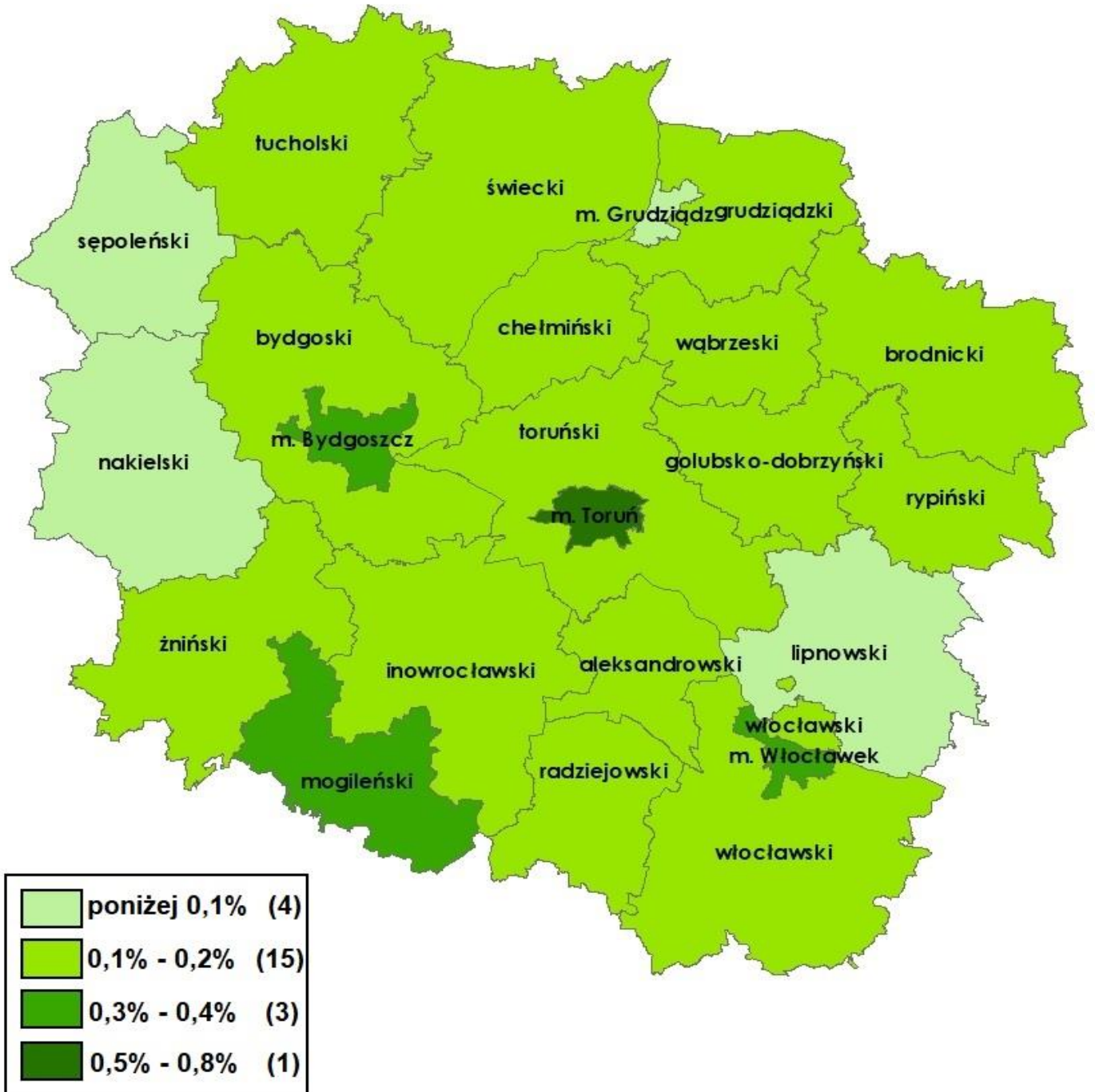




Tabela nr 7: Udział gruntów stanowiących własność **WOJEWÓDZTWA** w ogólnej powierzchni powiatu wg stanu na dzień 01.01.2023 r.

Lp.	TERYT	NAZWA POWIATU	POWIERZCHNIA CAŁKOWITA		%
			WŁASNOŚĆ WOJEWÓDZTWA	POWIATU	
1	0410	<b>NAKIELSKI</b>	0	111789	<b>0,0</b>
2	0413	<b>SĘPOLEŃSKI</b>	0	78963	<b>0,0</b>
3	0408	<b>LIPNOWSKI</b>	32	101616	<b>0,0</b>
4	0462	<b>M. GRUDZIĄDZ</b>	2	5777	<b>0,0</b>
5	0402	<b>BRODNICKI</b>	56	103983	<b>0,1</b>
6	0403	<b>BYDGOSKI</b>	109	139101	<b>0,1</b>
7	0406	<b>GRUDZIĄDZKI</b>	76	72479	<b>0,1</b>
8	0405	<b>GOLUBSKO-DOBRZYŃSKI</b>	83	61145	<b>0,1</b>
9	0411	<b>RADZIEJOWSKI</b>	85	60675	<b>0,1</b>
10	0416	<b>TUCHOLSKI</b>	153	107509	<b>0,1</b>
11	0414	<b>ŚWIECKI</b>	216	147011	<b>0,1</b>
12	0415	<b>TORUŃSKI</b>	195	122757	<b>0,2</b>
13	0418	<b>WŁOCŁAWSKI</b>	252	147160	<b>0,2</b>
14	0419	<b>ŻNIŃSKI</b>	175	98135	<b>0,2</b>
15	0404	<b>CHEŁMIŃSKI</b>	95	52587	<b>0,2</b>
16	0401	<b>ALEKSANDROWSKI</b>	91	47466	<b>0,2</b>
17	0412	<b>RYPIŃSKI</b>	117	58654	<b>0,2</b>
18	0407	<b>INOWROCŁAWSKI</b>	255	122426	<b>0,2</b>
19	0417	<b>WĄBRZESKI</b>	116	49912	<b>0,2</b>
20	0409	<b>MOGILEŃSKI</b>	185	67251	<b>0,3</b>
21	0461	<b>M. BYDGOSZCZ</b>	53	17597	<b>0,3</b>
22	0464	<b>M. WŁOCŁAWEK</b>	33	8509	<b>0,4</b>
23	0463	<b>M. TORUŃ</b>	89	11572	<b>0,8</b>



PROCENTOWY UDZIAŁ GRUNTÓW STANOWIĄCYCH WŁASNOŚĆ  
**WOJEWÓDZTWA** W OGÓLNEJ POWIERZCHNI POWIATU  
według stanu na dzień 01.01.2022 r.

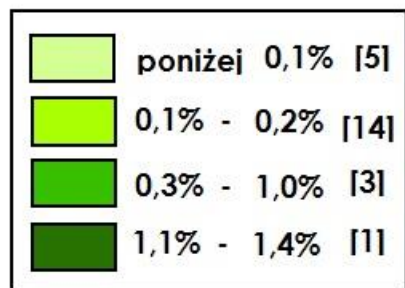
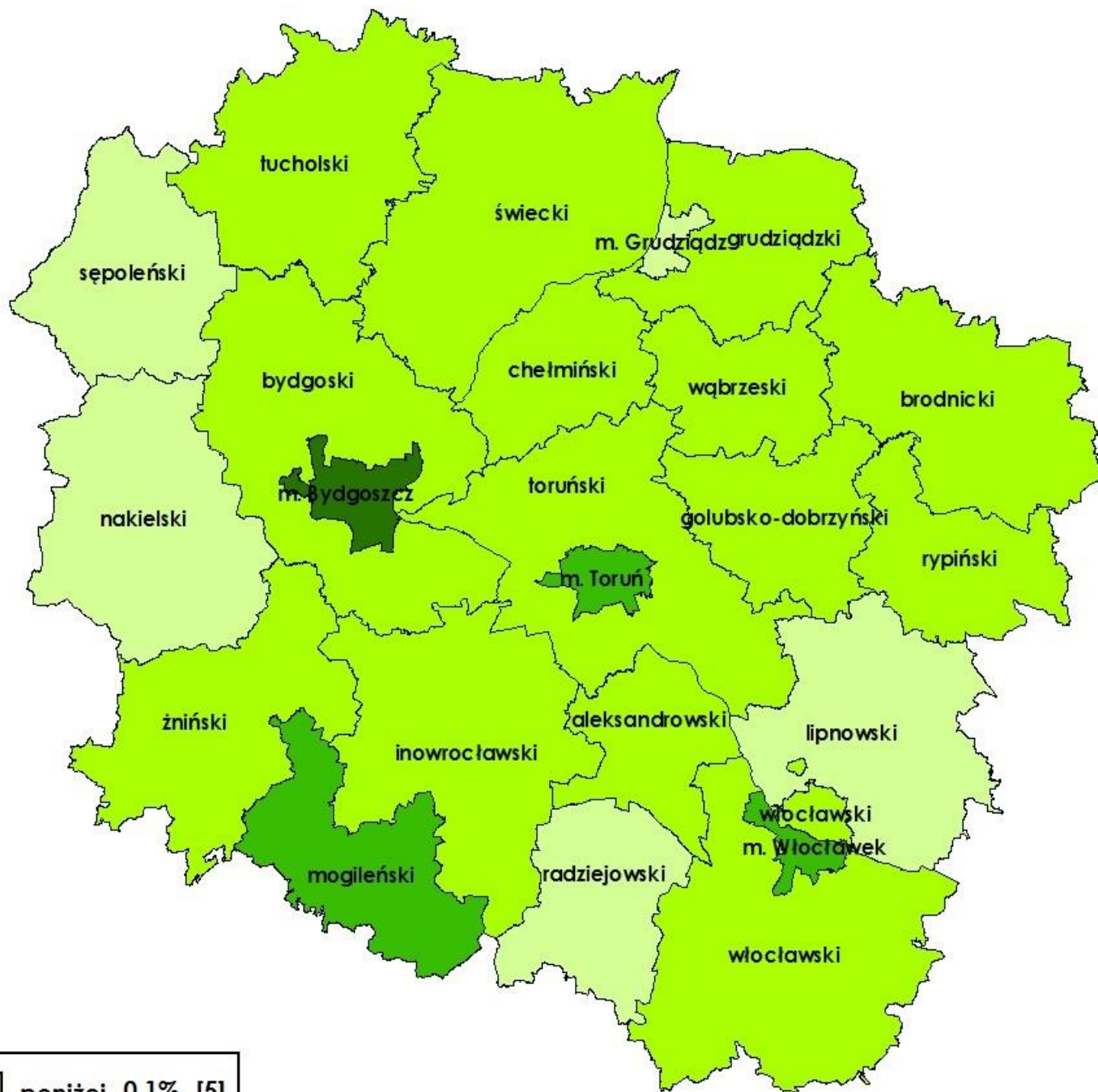




Tabela nr 7.1: Udział gruntów stanowiących własność **WOJEWÓDZTWA** w ogólnej powierzchni powiatu wg stanu na dzień 01.01.2022 r.

Lp.	TERYT	NAZWA POWIATU	POWIERZCHNIA CAŁKOWITA		%
			WŁASNOŚĆ WOJEWÓDZTWA	POWIATU	
1	0408	LIPNOWSKI	0	101616	0,0
2	0410	NAKIELSKI	0	111789	0,0
3	0411	RADZIEJOWSKI	0	60677	0,0
4	0413	SĘPOLEŃSKI	0	78962	0,0
5	0462	M. GRUDZIĄDZ	2	5777	0,0
6	0402	BRODNICKI	56	103984	0,1
7	0403	BYDGOSKI	97	139101	0,1
8	0406	GRUDZIĄDZKI	67	72481	0,1
9	0405	GOLUBSKO-DOBRZYŃSKI	80	61149	0,1
10	0416	TUCHOLSKI	151	107510	0,1
11	0414	ŚWIECKI	222	147009	0,2
12	0415	TORUŃSKI	187	122730	0,2
13	0404	CHEŁMIŃSKI	88	52589	0,2
14	0418	WŁOCŁAWSKI	251	147171	0,2
15	0419	ŻNIŃSKI	173	98141	0,2
16	0401	ALEKSANDROWSKI	89	47464	0,2
17	0412	RYPIŃSKI	117	58656	0,2
18	0407	INOWROCŁAWSKI	254	122427	0,2
19	0417	WĄBRZESKI	116	49917	0,2
20	0409	MOGILEŃSKI	183	67247	0,3
21	0464	M. WŁOCŁAWEK	33	8509	0,4
22	0463	M. TORUŃ	90	11572	0,8
23	0461	M. BYDGOSZCZ	254	17596	1,4



Procentowa zmiana udziału gruntów stanowiących  
własność **WOJEWÓDZTWA** w ogólnej powierzchni powiatu  
SPADEK/WZROST W STOSUNKU DO STANU Z DNIA 01.01.2022 r.

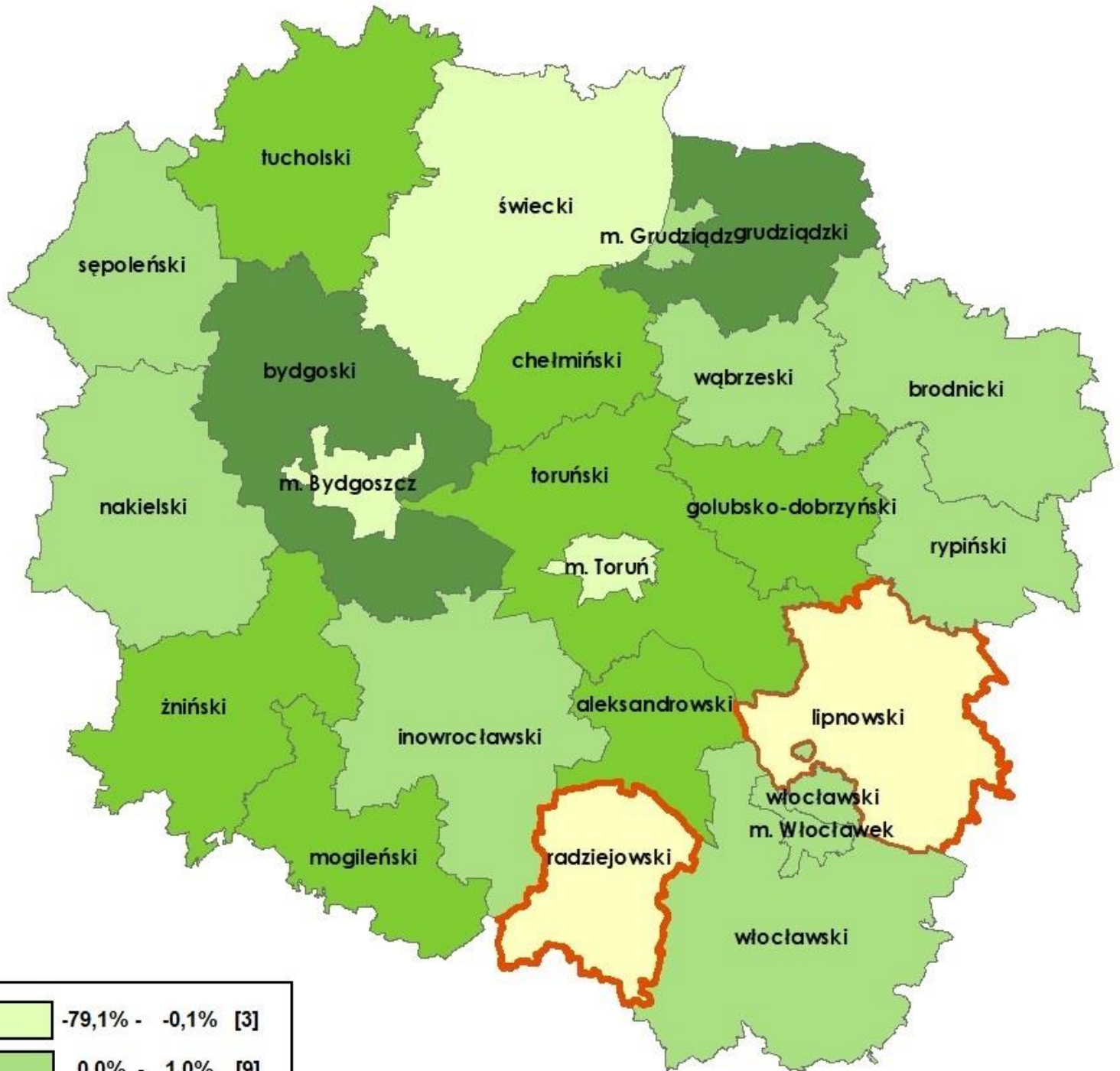




Tabela nr 7.2: Spadek/wzrost udziału gruntów stanowiących własność **WOJEWÓDZTWA** w stosunku do stanu na dzień 01.01.2022 r.

Lp.	TERYT	NAZWA POWIATU	POWIERZCHNIA WŁASNOŚCI WOJEWÓDZTWA		WZROST SPADEK	%
			2023	2022		
1	0461	<b>M. BYDGOSZCZ</b>	53	254	<b>-201</b>	<b>-79,1</b>
2	0414	<b>ŚWIECKI</b>	216	222	<b>-6</b>	<b>-2,7</b>
3	0463	<b>M. TORUŃ</b>	89	90	<b>-1</b>	<b>-1,1</b>
4	0402	<b>BRODNICKI</b>	56	56	<b>0</b>	<b>0,0</b>
5	0410	<b>NAKIELSKI</b>	0	0	<b>0</b>	<b>0,0</b>
6	0412	<b>RYPIŃSKI</b>	117	117	<b>0</b>	<b>0,0</b>
7	0413	<b>SĘPOLEŃSKI</b>	0	0	<b>0</b>	<b>0,0</b>
8	0417	<b>WĄBRZESKI</b>	116	116	<b>0</b>	<b>0,0</b>
9	0462	<b>M. GRUDZIĄDZ</b>	2	2	<b>0</b>	<b>0,0</b>
10	0464	<b>M. WŁOCŁAWEK</b>	33	33	<b>0</b>	<b>0,0</b>
11	0407	<b>INOWROCŁAWSKI</b>	255	254	<b>1</b>	<b>0,4</b>
12	0418	<b>WŁOCŁAWSKI</b>	252	251	<b>1</b>	<b>0,4</b>
13	0409	<b>MOGILEŃSKI</b>	185	183	<b>2</b>	<b>1,1</b>
14	0419	<b>ŻNIŃSKI</b>	175	173	<b>2</b>	<b>1,2</b>
15	0416	<b>TUCHOLSKI</b>	153	151	<b>2</b>	<b>1,3</b>
16	0401	<b>ALEKSANDROWSKI</b>	91	89	<b>2</b>	<b>2,2</b>
17	0405	<b>GOLUBSKO-DOBRZYŃSKI</b>	83	80	<b>3</b>	<b>3,8</b>
18	0415	<b>TORUŃSKI</b>	195	187	<b>8</b>	<b>4,3</b>
19	0404	<b>CHEŁMIŃSKI</b>	95	88	<b>7</b>	<b>8,0</b>
20	0403	<b>BYDGOSKI</b>	109	97	<b>12</b>	<b>12,4</b>
21	0406	<b>GRUDZIĄDZKI</b>	76	67	<b>9</b>	<b>13,4</b>
22	0408	<b>LIPNOWSKI</b>	32	0	<b>32</b>	<b>∞</b>
23	0411	<b>RADZIEJOWSKI</b>	85	0	<b>85</b>	<b>∞</b>



PROCENTOWY UDZIAŁ GRUNTÓW STANOWIĄCYCH WŁASNOŚĆ  
**SPÓŁEK PRAWA HANDLOWEGO** W OGÓLNEJ POWIERZCHNI POWIATU  
według stanu na dzień 01.01.2023 r.

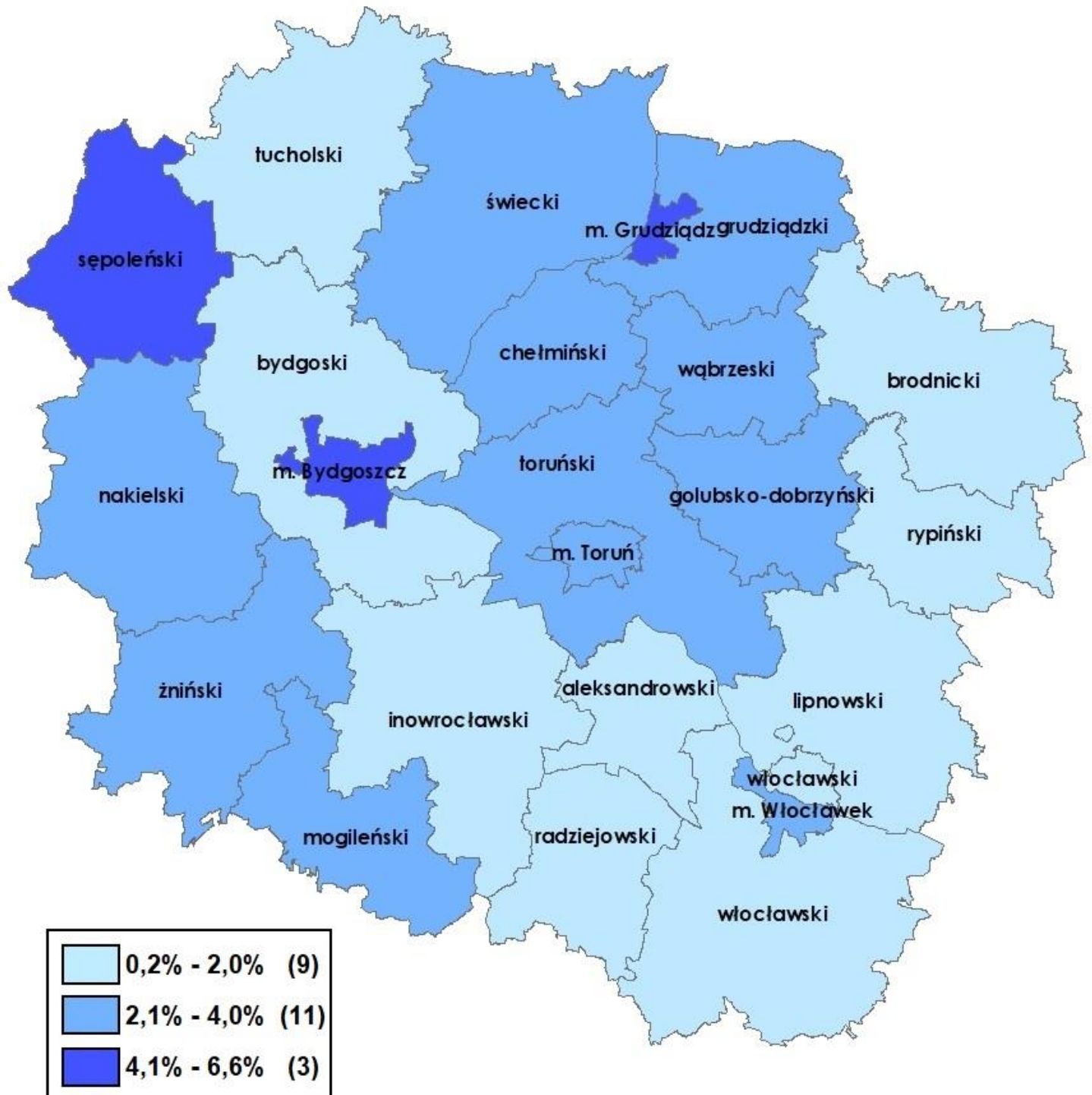




Tabela nr 8: Udział gruntów stanowiących własność **SPÓŁEK PRAWA HANDLOWEGO** w ogólnej powierzchni powiatu wg stanu na dzień 01.01.2023 r.

Lp.	TERYT	NAZWA POWIATU	POWIERZCHNIA CAŁKOWITA		%
			WŁASNOŚĆ SPÓŁEK PRAWA HANDLOWEGO	POWIATU	
1	0411	<b>RADZIEJOWSKI</b>	127	60675	<b>0,2</b>
2	0418	<b>WŁOCŁAWSKI</b>	1202	147160	<b>0,8</b>
3	0408	<b>LIPNOWSKI</b>	997	101616	<b>1,0</b>
4	0401	<b>ALEKSANDROWSKI</b>	475	47466	<b>1,0</b>
5	0416	<b>TUCHOLSKI</b>	1177	107509	<b>1,1</b>
6	0403	<b>BYDGOSKI</b>	1656	139101	<b>1,2</b>
7	0412	<b>RYPIŃSKI</b>	756	58654	<b>1,3</b>
8	0402	<b>BRODNICKI</b>	1996	103983	<b>1,9</b>
9	0407	<b>INOWROCŁAWSKI</b>	2374	122426	<b>1,9</b>
10	0405	<b>GOLUBSKO-DOBRZYŃSKI</b>	1299	61145	<b>2,1</b>
11	0414	<b>ŚWIECKI</b>	3170	147011	<b>2,2</b>
12	0464	<b>M. WŁOCŁAWEK</b>	197	8509	<b>2,3</b>
13	0409	<b>MOGILEŃSKI</b>	1634	67251	<b>2,4</b>
14	0415	<b>TORUŃSKI</b>	3051	122757	<b>2,5</b>
15	0417	<b>WĄBRZESKI</b>	1254	49912	<b>2,5</b>
16	0410	<b>NAKIELSKI</b>	3131	111789	<b>2,8</b>
17	0404	<b>CHEŁMIŃSKI</b>	1570	52587	<b>3,0</b>
18	0406	<b>GRUDZIĄDZKI</b>	2803	72479	<b>3,9</b>
19	0463	<b>M. TORUŃ</b>	448	11572	<b>3,9</b>
20	0419	<b>ŻNIŃSKI</b>	3824	98135	<b>3,9</b>
21	0413	<b>SĘPOLEŃSKI</b>	3304	78963	<b>4,2</b>
22	0461	<b>M. BYDGOSZCZ</b>	813	17597	<b>4,6</b>
23	0462	<b>M. GRUDZIĄDZ</b>	398	5777	<b>6,9</b>





Tabela nr 8.1: Udział gruntów stanowiących własność **SPÓŁEK PRAWA HANDLOWEGO** w ogólnej powierzchni powiatu wg stanu na dzień 01.01.2022 r.

Lp.	TERYT	NAZWA POWIATU	POWIERZCHNIA CAŁKOWITA		%
			WŁASNOŚĆ SPÓŁEK PRAWA HANDLOWEGO	POWIATU	
1	0411	<b>RADZIEJOWSKI</b>	127	60677	<b>0,2</b>
2	0418	<b>WŁOCŁAWSKI</b>	1207	147171	<b>0,8</b>
3	0401	<b>ALEKSANDROWSKI</b>	475	47464	<b>1,0</b>
4	0416	<b>TUCHOLSKI</b>	1112	107510	<b>1,0</b>
5	0408	<b>LIPNOWSKI</b>	1091	101616	<b>1,1</b>
6	0403	<b>BYDGOSKI</b>	1634	139101	<b>1,2</b>
7	0412	<b>RYPIŃSKI</b>	775	58656	<b>1,3</b>
8	0402	<b>BRODNICKI</b>	1972	103984	<b>1,9</b>
9	0407	<b>INOWROCŁAWSKI</b>	2388	122427	<b>2,0</b>
10	0405	<b>GOLUBSKO-DOBRZYŃSKI</b>	1294	61149	<b>2,1</b>
11	0414	<b>ŚWIECKI</b>	3154	147009	<b>2,1</b>
12	0464	<b>M. WŁOCŁAWEK</b>	191	8509	<b>2,2</b>
13	0409	<b>MOGILEŃSKI</b>	1637	67247	<b>2,4</b>
14	0417	<b>WĄBRZESKI</b>	1225	49917	<b>2,5</b>
15	0415	<b>TORUŃSKI</b>	3105	122730	<b>2,5</b>
16	0410	<b>NAKIELSKI</b>	3106	111789	<b>2,8</b>
17	0404	<b>CHEŁMIŃSKI</b>	1560	52589	<b>3,0</b>
18	0463	<b>M. TORUŃ</b>	442	11572	<b>3,8</b>
19	0406	<b>GRUDZIĄDZKI</b>	2812	72481	<b>3,9</b>
20	0419	<b>ŻNIŃSKI</b>	3826	98141	<b>3,9</b>
21	0413	<b>SĘPOLEŃSKI</b>	3288	78962	<b>4,2</b>
22	0461	<b>M. BYDGOSZCZ</b>	992	17596	<b>5,6</b>
23	0462	<b>M. GRUDZIĄDZ</b>	382	5777	<b>6,6</b>



Procentowa zmiana udziału gruntów stanowiących  
własność **SPÓŁEK PRAWA HANDLOWEGO** w ogólnej powierzchni powiatu  
SPADEK/WZROST W STOSUNKU DO STANU Z DNIA 01.01.2022 r.

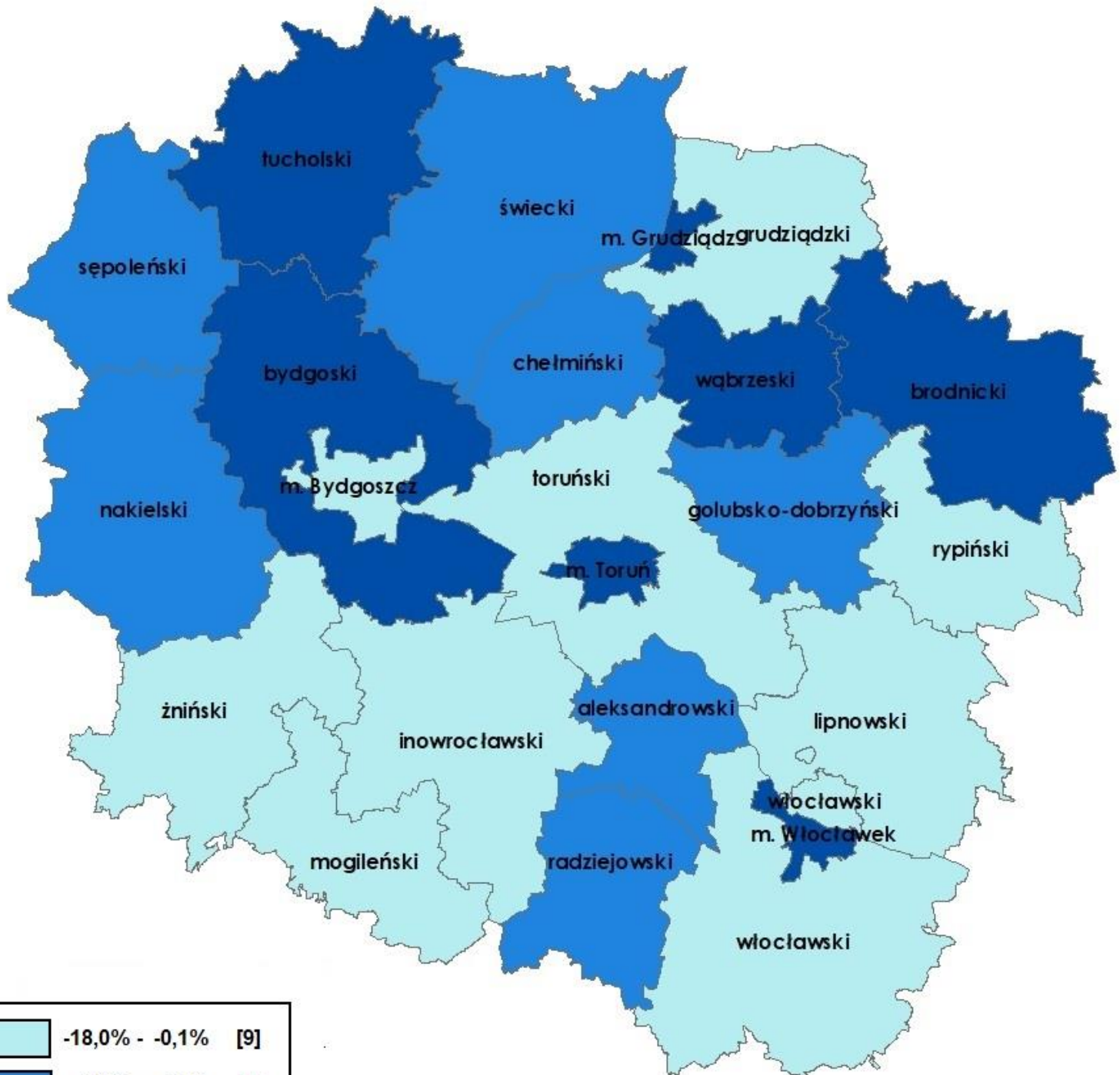




Tabela nr 8.2: Spadek/wzrost udziału gruntów stanowiących własność **SPÓŁEK PRAWA HANDLOWEGO** w stosunku do stanu na dzień 01.01.2022 r.

Lp.	TERYT	NAZWA POWIATU	POWIERZCHNIA WŁASNOŚCI WOJEWÓDZTWA		WZROST SPADEK	%
			2023	2022		
1	0461	<b>M. BYDGOSZCZ</b>	813	992	<b>-179</b>	<b>-18,0</b>
2	0408	<b>LIPNOWSKI</b>	997	1091	<b>-94</b>	<b>-8,6</b>
3	0412	<b>RYPIŃSKI</b>	756	775	<b>-19</b>	<b>-2,5</b>
4	0415	<b>TORUŃSKI</b>	3051	3105	<b>-54</b>	<b>-1,7</b>
5	0407	<b>INOWROCŁAWSKI</b>	2374	2388	<b>-14</b>	<b>-0,6</b>
6	0418	<b>WŁOCŁAWSKI</b>	1202	1207	<b>-5</b>	<b>-0,4</b>
7	0406	<b>GRUDZIĄDZKI</b>	2803	2812	<b>-9</b>	<b>-0,3</b>
8	0409	<b>MOGILEŃSKI</b>	1634	1637	<b>-3</b>	<b>-0,2</b>
9	0419	<b>ŻNIŃSKI</b>	3824	3826	<b>-2</b>	<b>-0,1</b>
10	0401	<b>ALEKSANDROWSKI</b>	475	475	<b>0</b>	<b>0,0</b>
11	0411	<b>RADZIEJOWSKI</b>	127	127	<b>0</b>	<b>0,0</b>
12	0405	<b>GOLUBSKO-DOBZYŃSKI</b>	1299	1294	<b>5</b>	<b>0,4</b>
13	0413	<b>SĘPOLEŃSKI</b>	3304	3288	<b>16</b>	<b>0,5</b>
14	0414	<b>ŚWIECKI</b>	3170	3154	<b>16</b>	<b>0,5</b>
15	0404	<b>CHEŁMIŃSKI</b>	1570	1560	<b>10</b>	<b>0,6</b>
16	0410	<b>NAKIELSKI</b>	3131	3106	<b>25</b>	<b>0,8</b>
17	0402	<b>BRODNICKI</b>	1996	1972	<b>24</b>	<b>1,2</b>
18	0403	<b>BYDGOSKI</b>	1656	1634	<b>22</b>	<b>1,3</b>
19	0463	<b>M. TORUŃ</b>	448	442	<b>6</b>	<b>1,4</b>
20	0417	<b>WĄBRZESKI</b>	1254	1225	<b>29</b>	<b>2,4</b>
21	0464	<b>M. WŁOCŁAWEK</b>	197	191	<b>6</b>	<b>3,1</b>
22	0462	<b>M. GRUDZIĄDZ</b>	398	382	<b>16</b>	<b>4,2</b>
23	0416	<b>TUCHOLSKI</b>	1177	1112	<b>65</b>	<b>5,8</b>



PROCENTOWY UDZIAŁ GRUNTÓW STANOWIĄCYCH WŁASNOŚĆ  
INNYCH PODMIOTÓW EWIDENCYJNYCH NIE BĘDĄCYCH W GR 1-14 W OGÓLNEJ  
POWIERZCHNI POWIATU  
według stanu na dzień 01.01.2023 r.

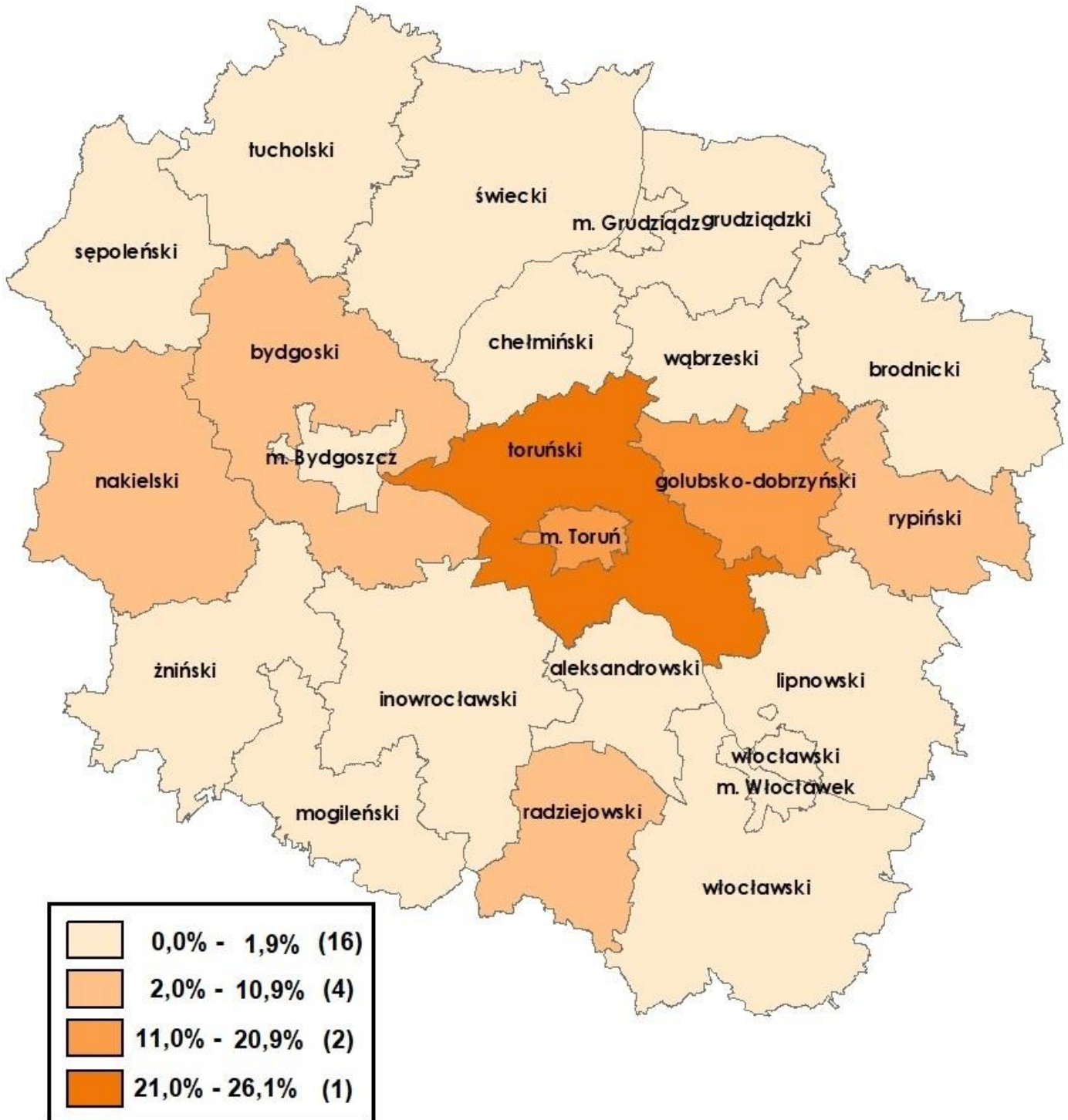




Tabela nr 9: Udział gruntów stanowiących własność **INNYCH PODMIOTÓW EWIDENCYJNYCH NIE BĘDĄCYCH W GR 1-14** w ogólnej powierzchni powiatu wg stanu na dzień 01.01.2023 r.

Lp.	TERYT	NAZWA POWIATU	POWIERZCHNIA CAŁKOWITA		%
			WŁASNOŚĆ INNYCH PODMIOTÓW EWID.	POWIATU	
1	0406	<b>GRUDZIĄDZKI</b>	13	72479	<b>0,0</b>
2	0404	<b>CHEŁMIŃSKI</b>	36	52587	<b>0,1</b>
3	0418	<b>WŁOCŁAWSKI</b>	135	147160	<b>0,1</b>
4	0417	<b>WĄBRZESKI</b>	51	49912	<b>0,1</b>
5	0419	<b>ŻNIŃSKI</b>	104	98135	<b>0,1</b>
6	0401	<b>ALEKSANDROWSKI</b>	85	47466	<b>0,2</b>
7	0461	<b>M. BYDGOSZCZ</b>	33	17597	<b>0,2</b>
8	0464	<b>M. WŁOCŁAWEK</b>	20	8509	<b>0,2</b>
9	0413	<b>SĘPOLEŃSKI</b>	230	78963	<b>0,3</b>
10	0462	<b>M. GRUDZIĄDZ</b>	20	5777	<b>0,3</b>
11	0409	<b>MOGILEŃSKI</b>	303	67251	<b>0,5</b>
12	0402	<b>BRODNICKI</b>	489	103983	<b>0,5</b>
13	0408	<b>LIPNOWSKI</b>	633	101616	<b>0,6</b>
14	0416	<b>TUCHOLSKI</b>	695	107509	<b>0,6</b>
15	0414	<b>ŚWIECKI</b>	970	147011	<b>0,7</b>
16	0407	<b>INOWROCŁAWSKI</b>	863	122426	<b>0,7</b>
17	0412	<b>RYPIŃSKI</b>	822	58654	<b>1,4</b>
18	0410	<b>NAKIELSKI</b>	3210	111789	<b>2,9</b>
19	0403	<b>BYDGOSKI</b>	5114	139101	<b>3,7</b>
20	0411	<b>RADZIEJOWSKI</b>	4171	60675	<b>6,9</b>
21	0463	<b>M. TORUŃ</b>	2184	11572	<b>18,9</b>
22	0405	<b>GOLUBSKO-DOBRZYŃSKI</b>	11635	61145	<b>19,0</b>
23	0415	<b>TORUŃSKI</b>	32141	122757	<b>26,2</b>



PROCENTOWY UDZIAŁ GRUNTÓW STANOWIĄCYCH WŁASNOŚĆ  
INNYCH PODMIOTÓW EWIDENCYJNYCH NIE BĘDĄCYCH W GR 1-14 W OGÓLNEJ  
POWIERZCHNI POWIATU  
według stanu na dzień 01.01.2022 r.


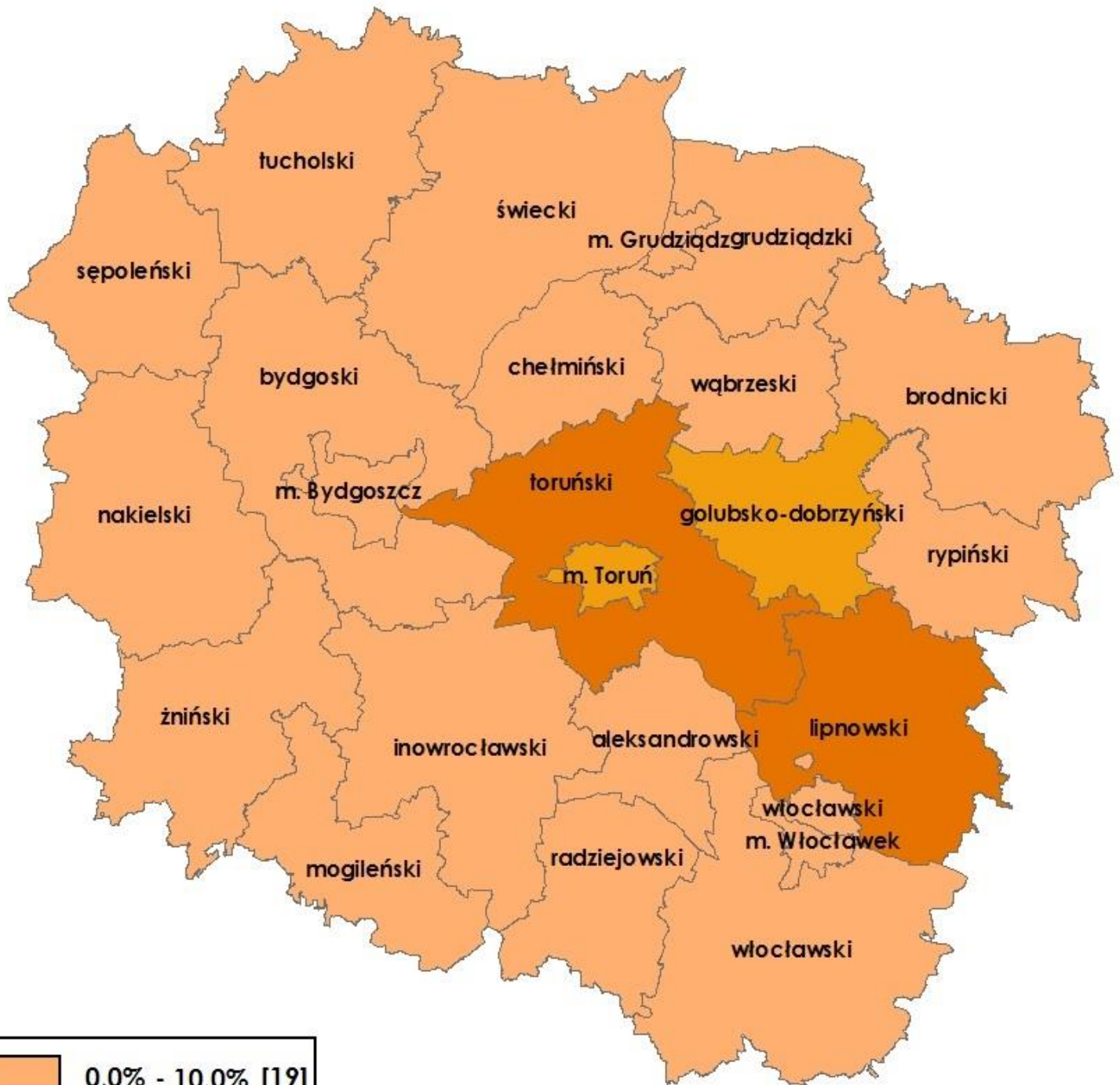




Tabela nr 9.1: Udział gruntów stanowiących własność **INNYCH PODMIOTÓW EWIDENCYJNYCH NIE BĘDĄCYCH W GR 1-14** w ogólnej powierzchni powiatu wg stanu na dzień 01.01.2022 r.

Lp.	TERYT	NAZWA POWIATU	POWIERZCHNIA CAŁKOWITA		%
			WŁASNOŚĆ INNYCH PODMIOTÓW EWID.	POWIATU	
1	0406	<b>GRUDZIĄDZKI</b>	19	72481	<b>0,0</b>
2	0404	<b>CHEŁMIŃSKI</b>	35	52589	<b>0,1</b>
3	0419	<b>ŻNIŃSKI</b>	89	98141	<b>0,1</b>
4	0417	<b>WĄBRZESKI</b>	48	49917	<b>0,1</b>
5	0418	<b>WŁOCŁAWSKI</b>	168	147171	<b>0,1</b>
6	0401	<b>ALEKSANDROWSKI</b>	94	47464	<b>0,2</b>
7	0464	<b>M. WŁOCŁAWEK</b>	20	8509	<b>0,2</b>
8	0413	<b>SĘPOLEŃSKI</b>	230	78962	<b>0,3</b>
9	0462	<b>M. GRUDZIĄDZ</b>	20	5777	<b>0,3</b>
10	0402	<b>BRODNICKI</b>	537	103984	<b>0,5</b>
11	0416	<b>TUCHOLSKI</b>	695	107510	<b>0,6</b>
12	0414	<b>ŚWIECKI</b>	1002	147009	<b>0,7</b>
13	0407	<b>INOWROCŁAWSKI</b>	862	122427	<b>0,7</b>
14	0409	<b>MOGILEŃSKI</b>	557	67247	<b>0,8</b>
15	0461	<b>M. BYDGOSZCZ</b>	220	17596	<b>1,3</b>
16	0412	<b>RYPIŃSKI</b>	836	58656	<b>1,4</b>
17	0410	<b>NAKIELSKI</b>	3207	111789	<b>2,9</b>
18	0403	<b>BYDGOSKI</b>	5124	139101	<b>3,7</b>
19	0411	<b>RADZIEJOWSKI</b>	6021	60677	<b>9,9</b>
20	0463	<b>M. TORUŃ</b>	2177	11572	<b>18,8</b>
21	0405	<b>GOLUBSKO-DOBRZYŃSKI</b>	11624	61149	<b>19,0</b>
22	0408	<b>LIPNOWSKI</b>	23945	101616	<b>23,6</b>
23	0415	<b>TORUŃSKI</b>	32049	122730	<b>26,1</b>



Procentowa zmiana udziału gruntów stanowiących  
własność **INNYCH PODMIOTÓW EWIDENCYJNYCH NIE BĘDĄCYCH W GR 1-14**  
w ogólnej powierzchni powiatu  
SPADEK/WZROST W STOSUNKU DO STANU Z DNIA 01.01.2022 r.

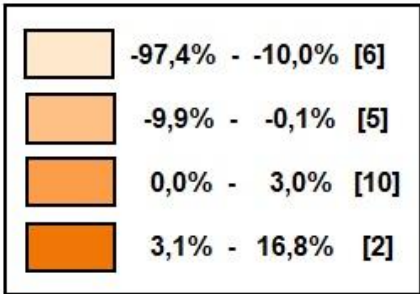
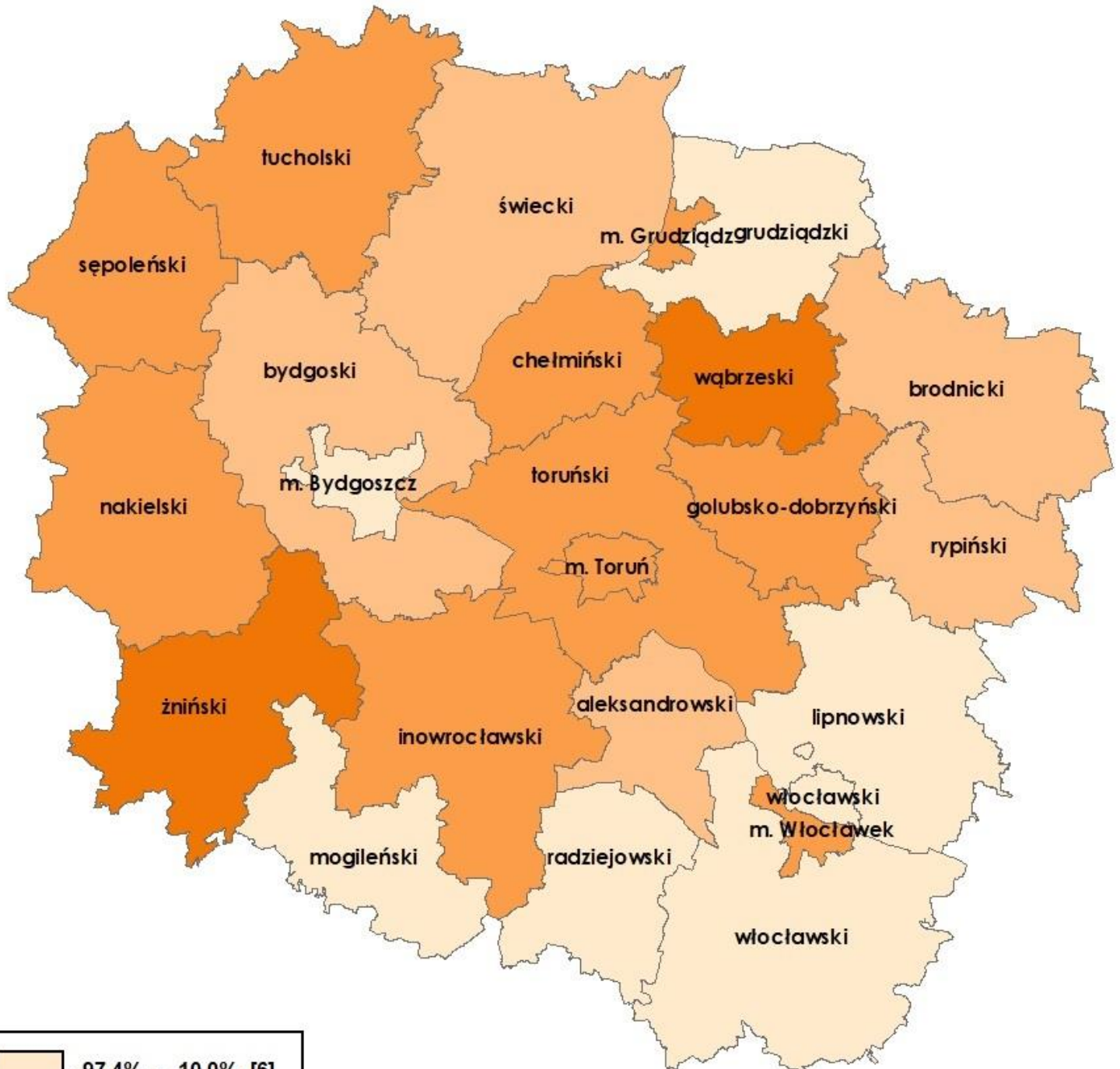


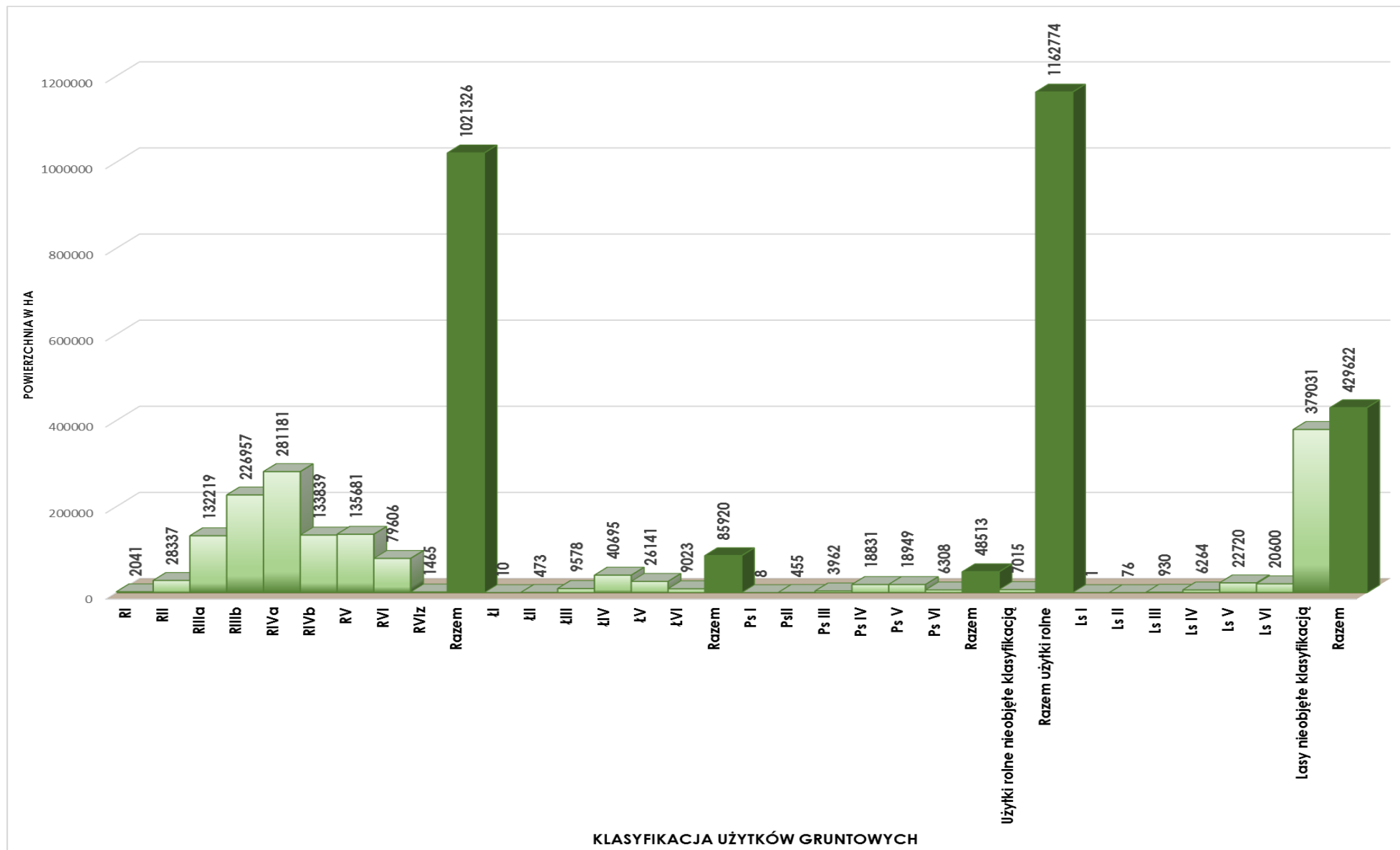


Tabela nr 9.2: Spadek/wzrost udziału gruntów stanowiących własność **SPÓŁEK PRAWA HANDLOWEGO** w stosunku do stanu na dzień 01.01.2022 r.

Lp.	TERYT	NAZWA POWIATU	POWIERZCHNIA WŁASNOŚCI INNYCH PODMIOTÓW EWID.		WZROST SPADEK	%
			2023	2022		
1	0408	LIPNOWSKI	633	23945	-23312	-97,4
2	0461	M. BYDGOSZCZ	33	220	-187	-85,0
3	0409	MOGILEŃSKI	303	557	-254	-45,6
4	0406	GRUDZIĄDZKI	13	19	-6	-31,6
5	0411	RADZIEJOWSKI	4171	6021	-1850	-30,7
6	0418	WŁOCŁAWSKI	135	168	-33	-19,6
7	0401	ALEKSANDROWSKI	85	94	-9	-9,6
8	0402	BRODNICKI	489	537	-48	-8,9
9	0414	ŚWIECKI	970	1002	-32	-3,2
10	0412	RYPIŃSKI	822	836	-14	-1,7
11	0403	BYDGOSKI	5114	5124	-10	-0,2
12	0413	SĘPOLEŃSKI	230	230	0	0,0
13	0416	TUCHOLSKI	695	695	0	0,0
14	0462	M. GRUDZIĄDZ	20	20	0	0,0
15	0464	M. WŁOCŁAWEK	20	20	0	0,0
16	0410	NAKIELSKI	3210	3207	3	0,1
17	0405	GOLUBSKO-DOBRZYŃSKI	11635	11624	11	0,1
18	0407	INOWROCŁAWSKI	863	862	1	0,1
19	0415	TORUŃSKI	32141	32049	92	0,3
20	0463	M. TORUŃ	2184	2177	7	0,3
21	0404	CHEŁMIŃSKI	36	35	1	2,9
22	0417	WĄBRZESKI	51	48	3	6,3
23	0419	ŻNIŃSKI	104	89	15	16,9

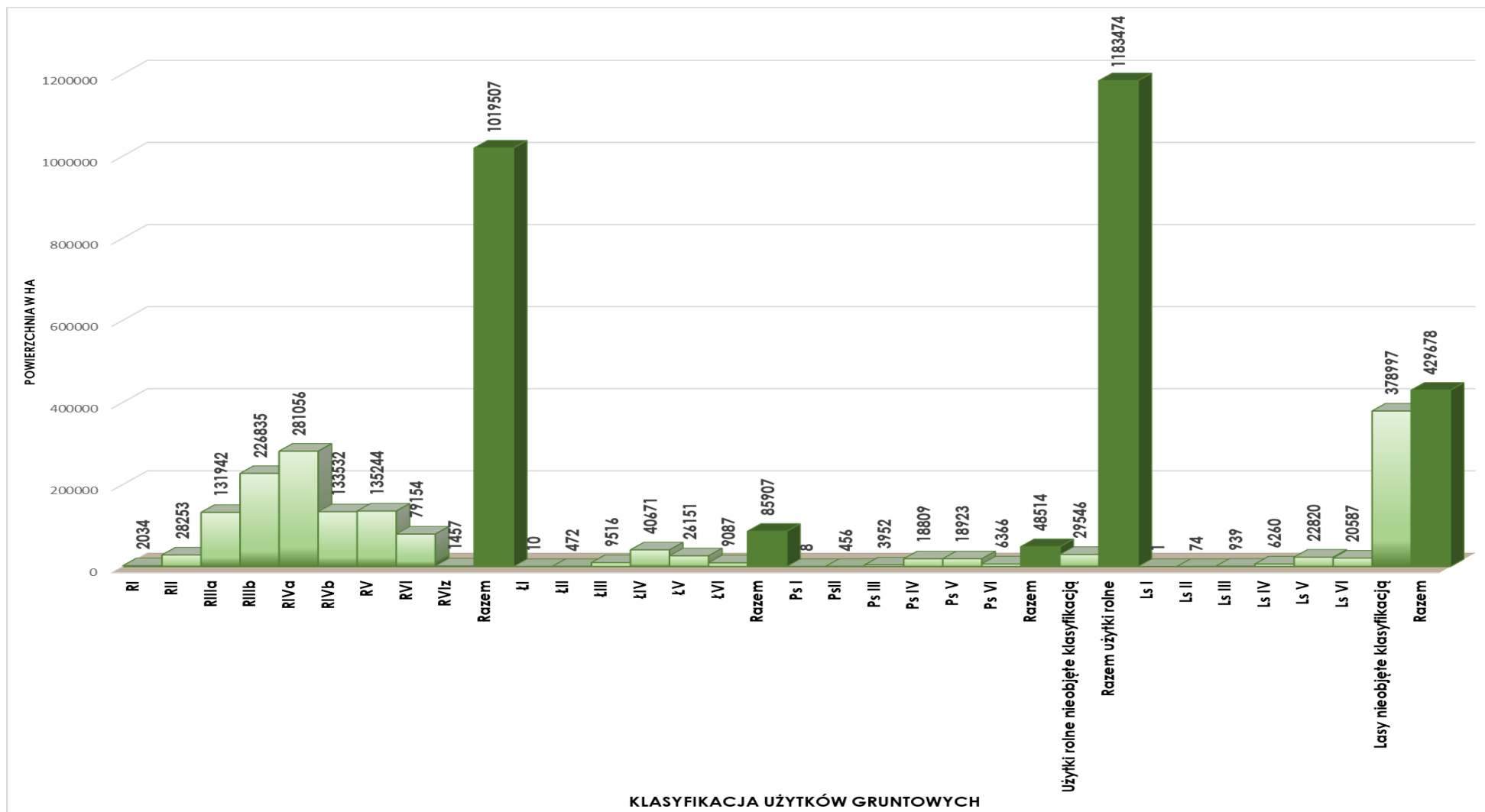


**STRUKTURA UŻYTKÓW GRUNTOWYCH (W ROZBICIU NA KLASY BONITACYJNE) W WOJEWÓDZTWIE KUJAWSKO-POMORSKIM**  
według stanu na dzień 01.01.2021 r.



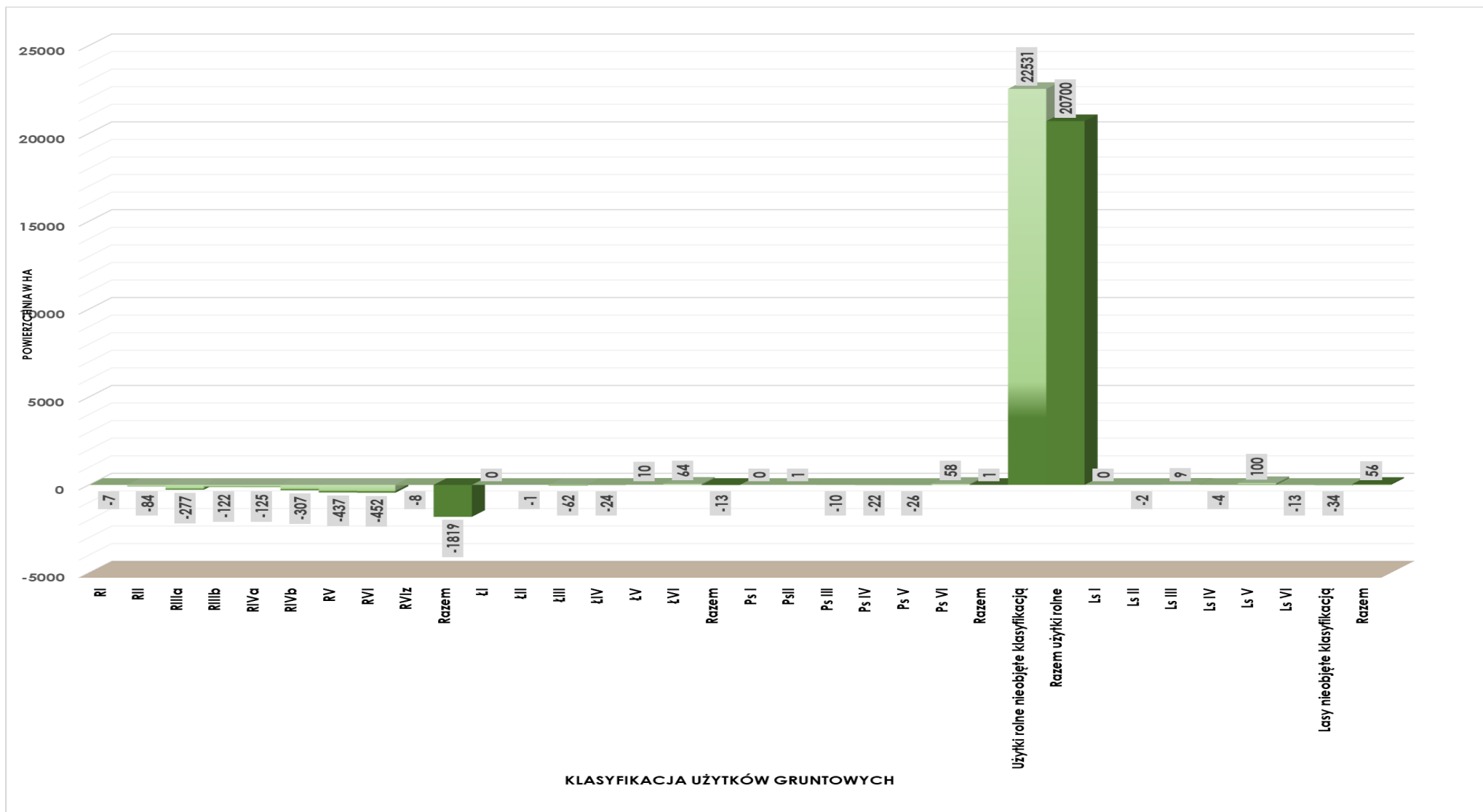


## STRUKTURA UŻYTKÓW GRUNTOWYCH (W ROZBICIU NA KLASY BONITACYJNE) W WOJEWÓDZTWIE KUJAWSKO-POMORSKIM według stanu na dzień 01.01.2023 r.



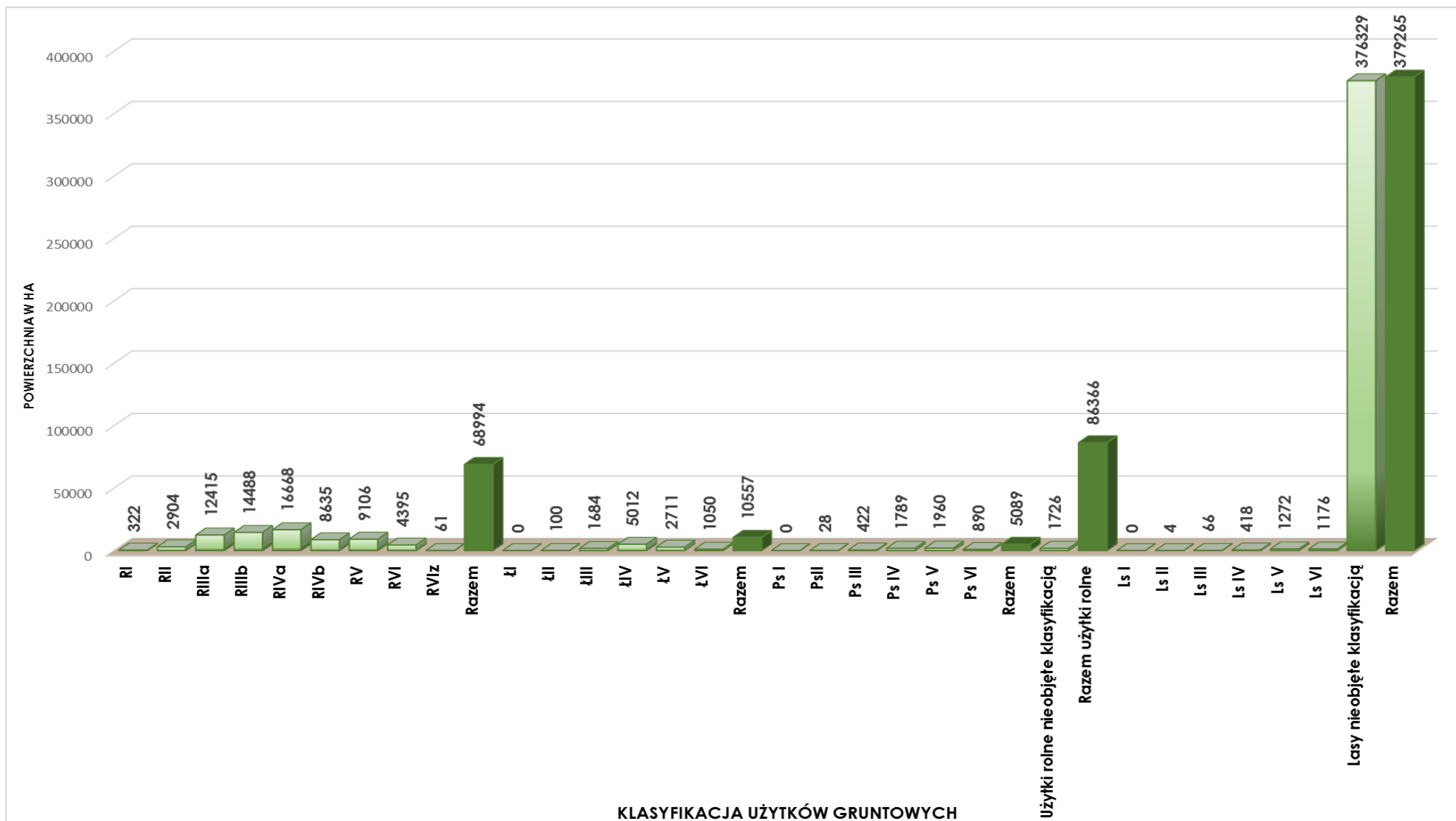


## STRUKTURA ZMIAN UŻYTKÓW GRUNTOWYCH (W ROZBICIU NA KLASY BONITACYJNE) W WOJEWÓDZTWIE KUJAWSKO-POMORSKIM według stanu na dzień 01.01.2021 r. i 01.01.2023 r.



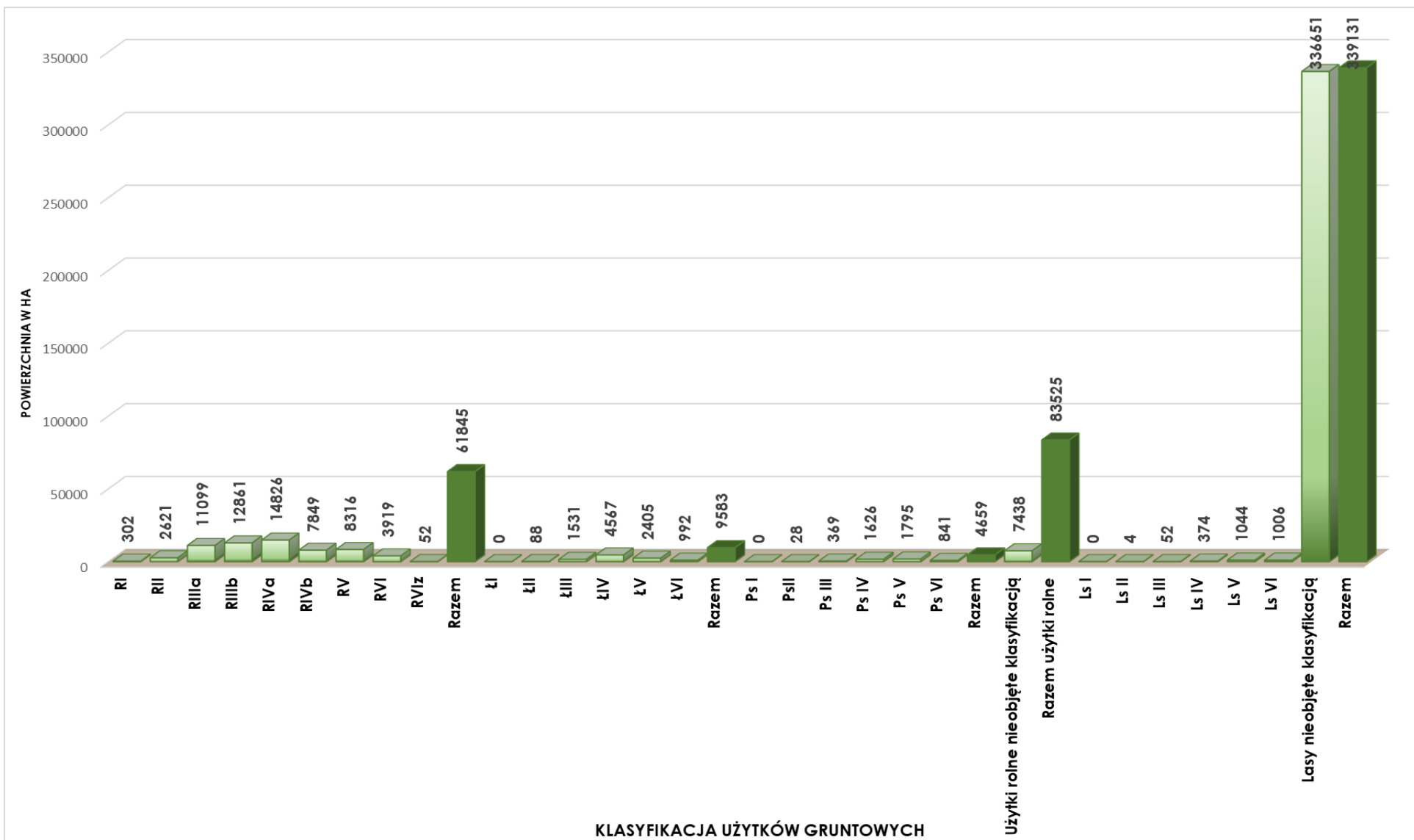


## STRUKTURA UŻYTKÓW GRUNTOWYCH (W ROZBICIU NA KLASY BONITACYJNE) SKARBU PAŃSTWA według stanu na dzień 01.01.2021 r.



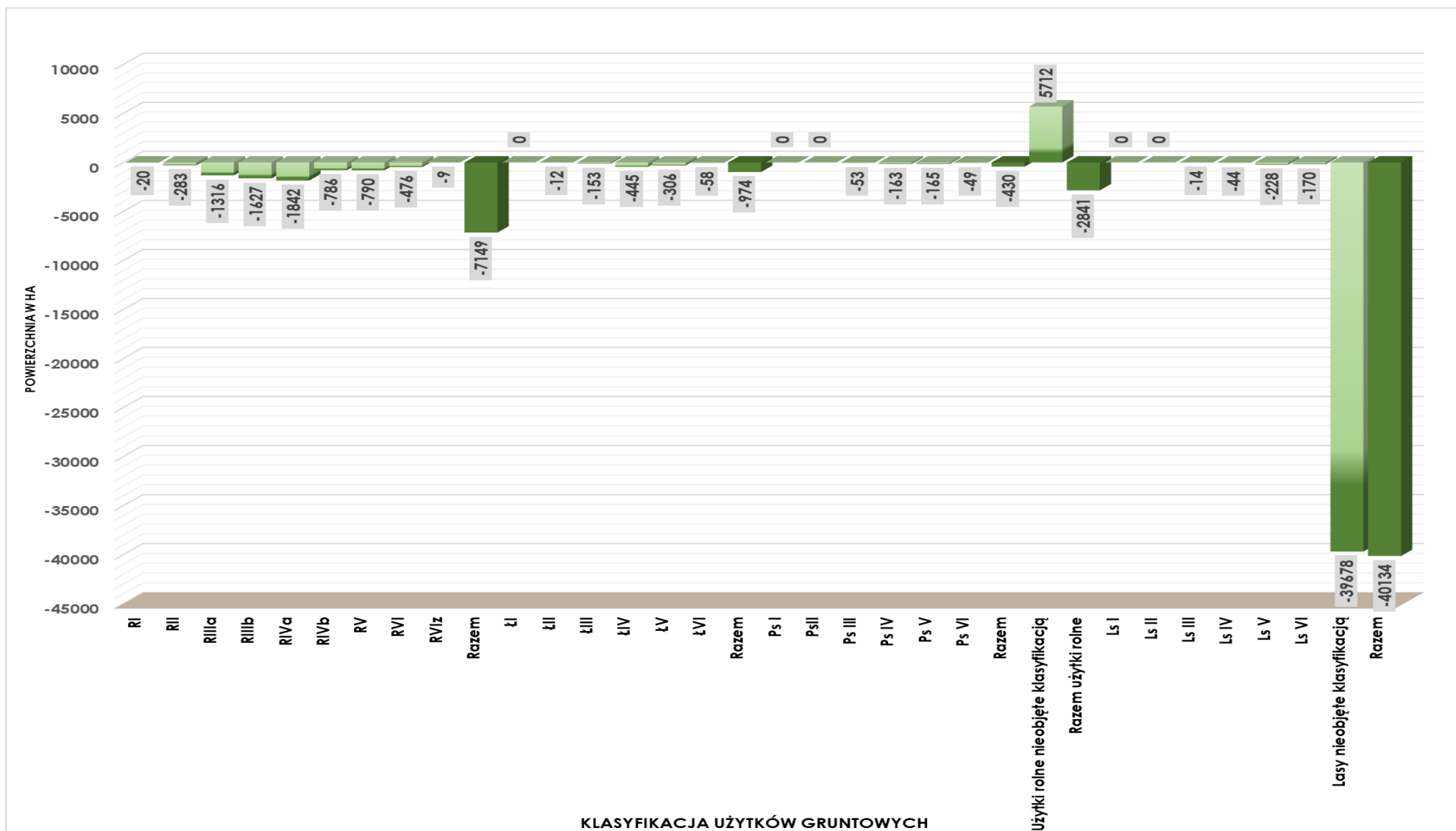


## STRUKTURA UŻYTKÓW GRUNTOWYCH (W ROZBICIU NA KLASY BONITACYJNE) SKARBU PAŃSTWA według stanu na dzień 01.01.2023 r.



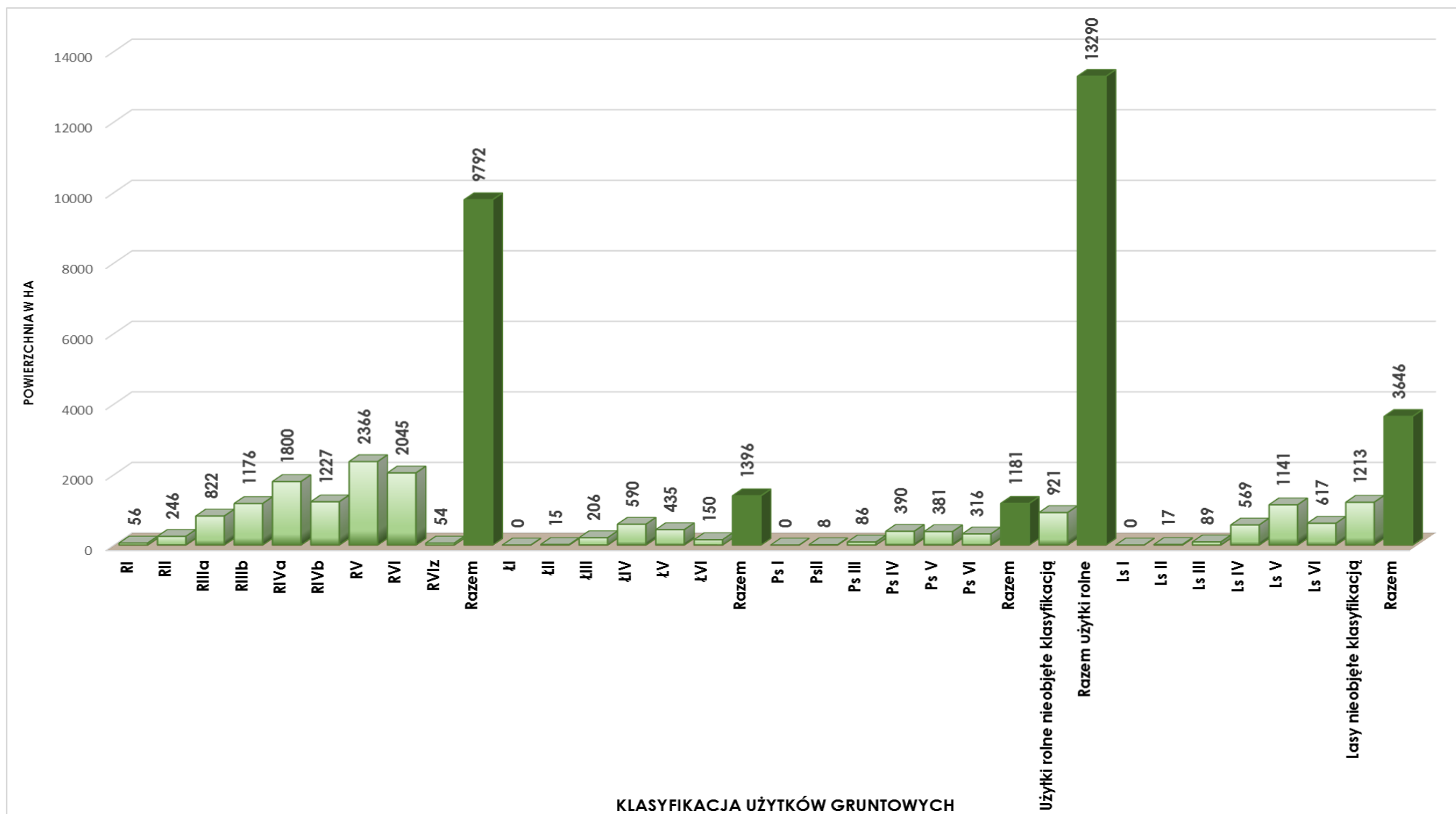


# STRUKTURA ZMIAN UŻYTKÓW GRUNTOWYCH (W ROZBICIU NA KLASY BONITACYJNE) STANOWIĄCYCH WŁASNOŚĆ SKARBU PAŃSTWA W WOJEWÓDZTWIE KUJAWSKO-POMORSKIM według stanu na dzień 01.01.2021 r. i 01.01.2023 r.



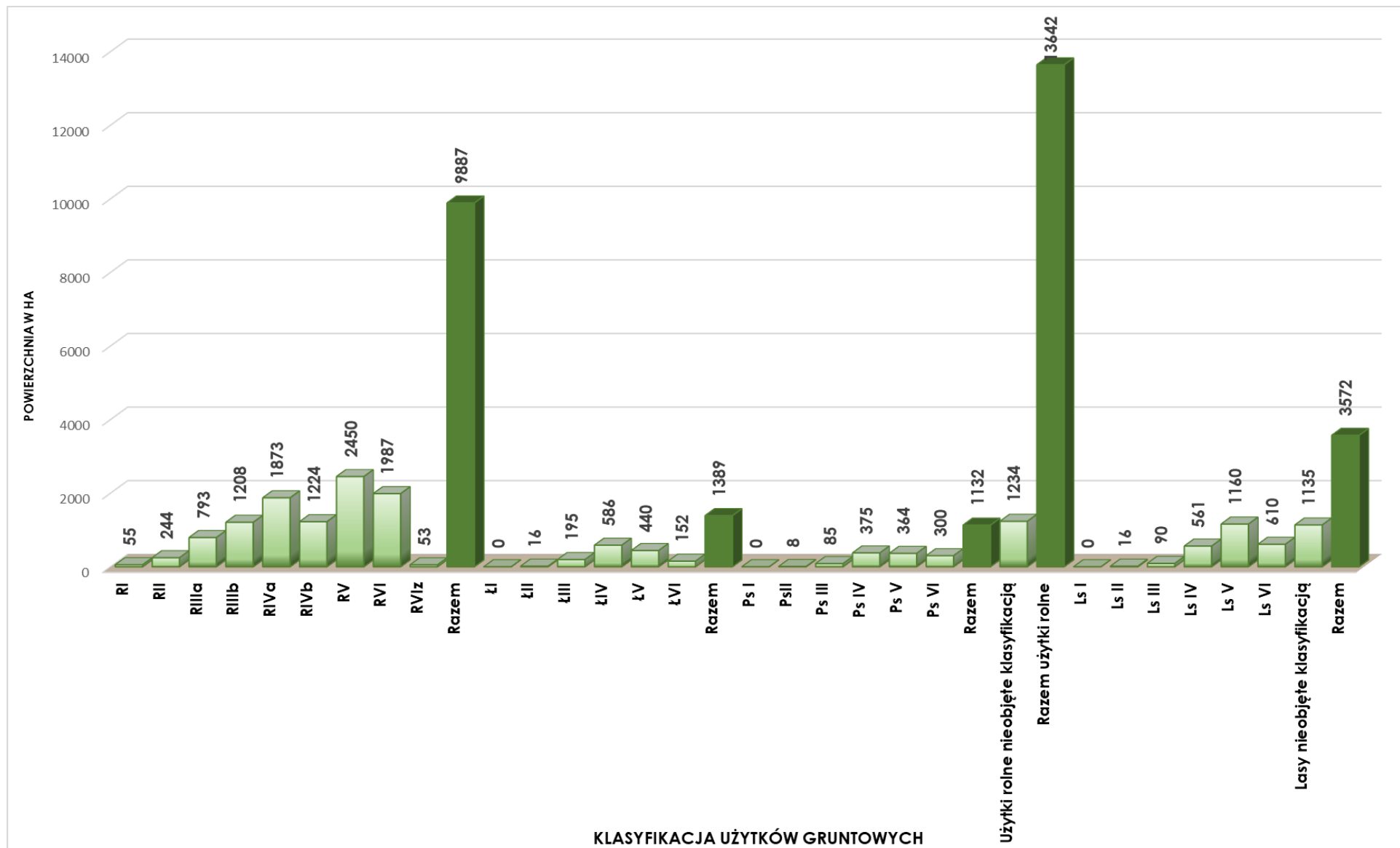


## STRUKTURA UŻYTKÓW GRUNTOWYCH (W ROZBICIU NA KLASY BONITACYJNE) GMIN według stanu na dzień 01.01.2021 r.



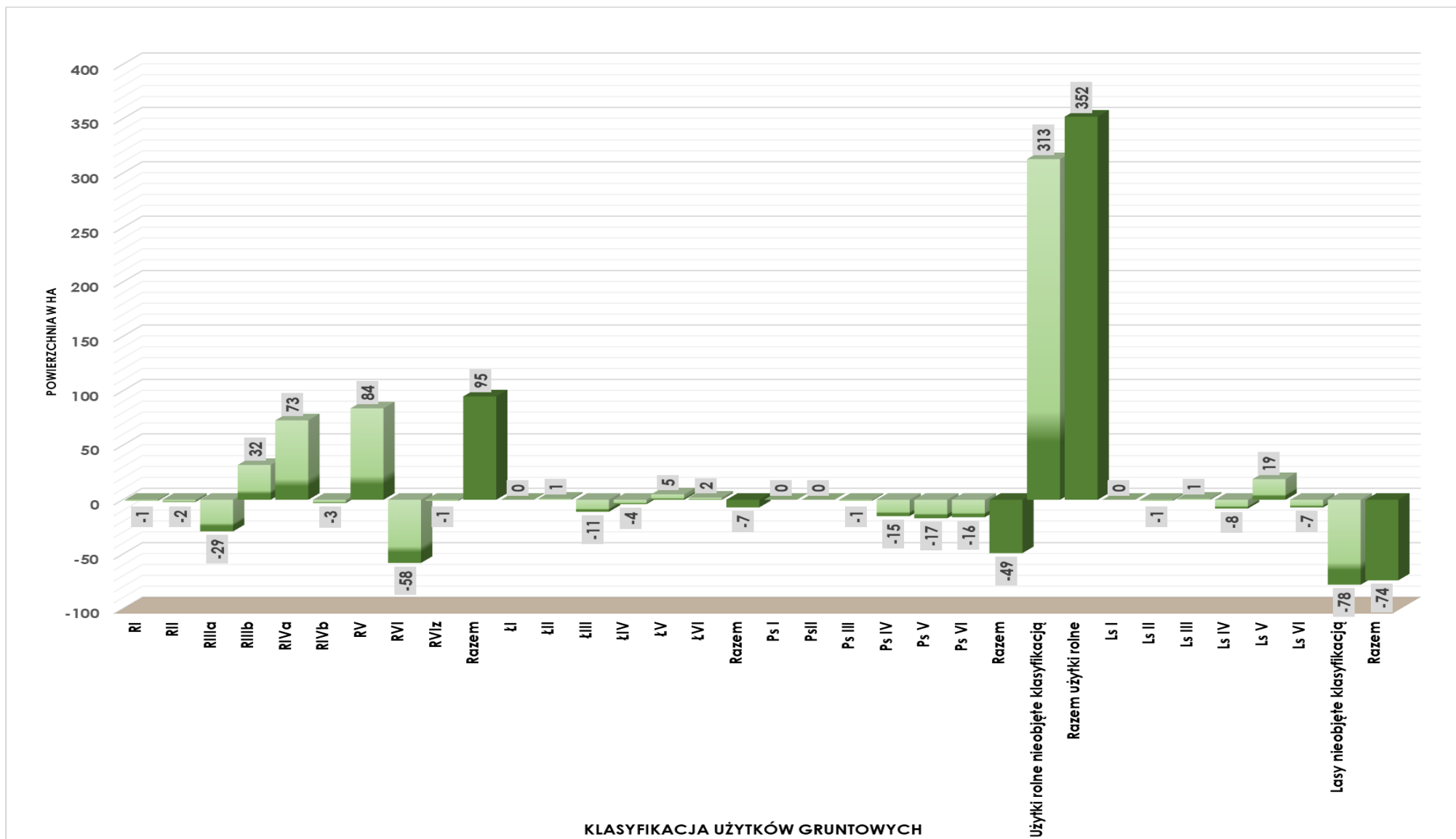


## STRUKTURA UŻYTKÓW GRUNTOWYCH (W ROZBICIU NA KLASY BONITACYJNE) GMIN według stanu na dzień 01.01.2023 r



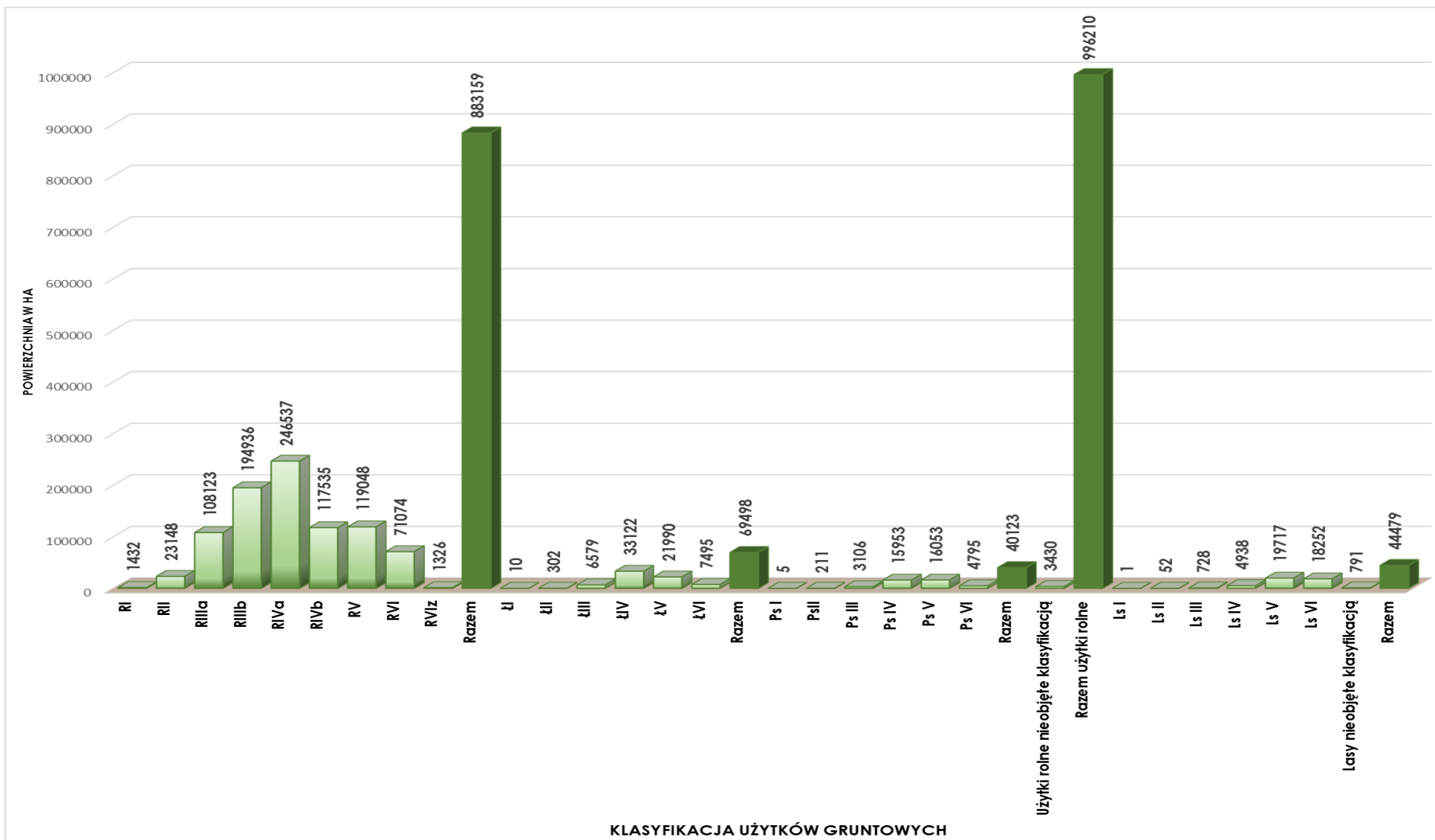


# STRUKTURA ZMIAN UŻYTKÓW GRUNTOWYCH (W ROZBICIU NA KLASY BONITACYJNE) STANOWIĄCYCH WŁASNOŚĆ GMIN W WOJEWÓDZTWIE KUJAWSKO-POMORSKIM według stanu na dzień 01.01.2021 r. i 01.01.2023 r.



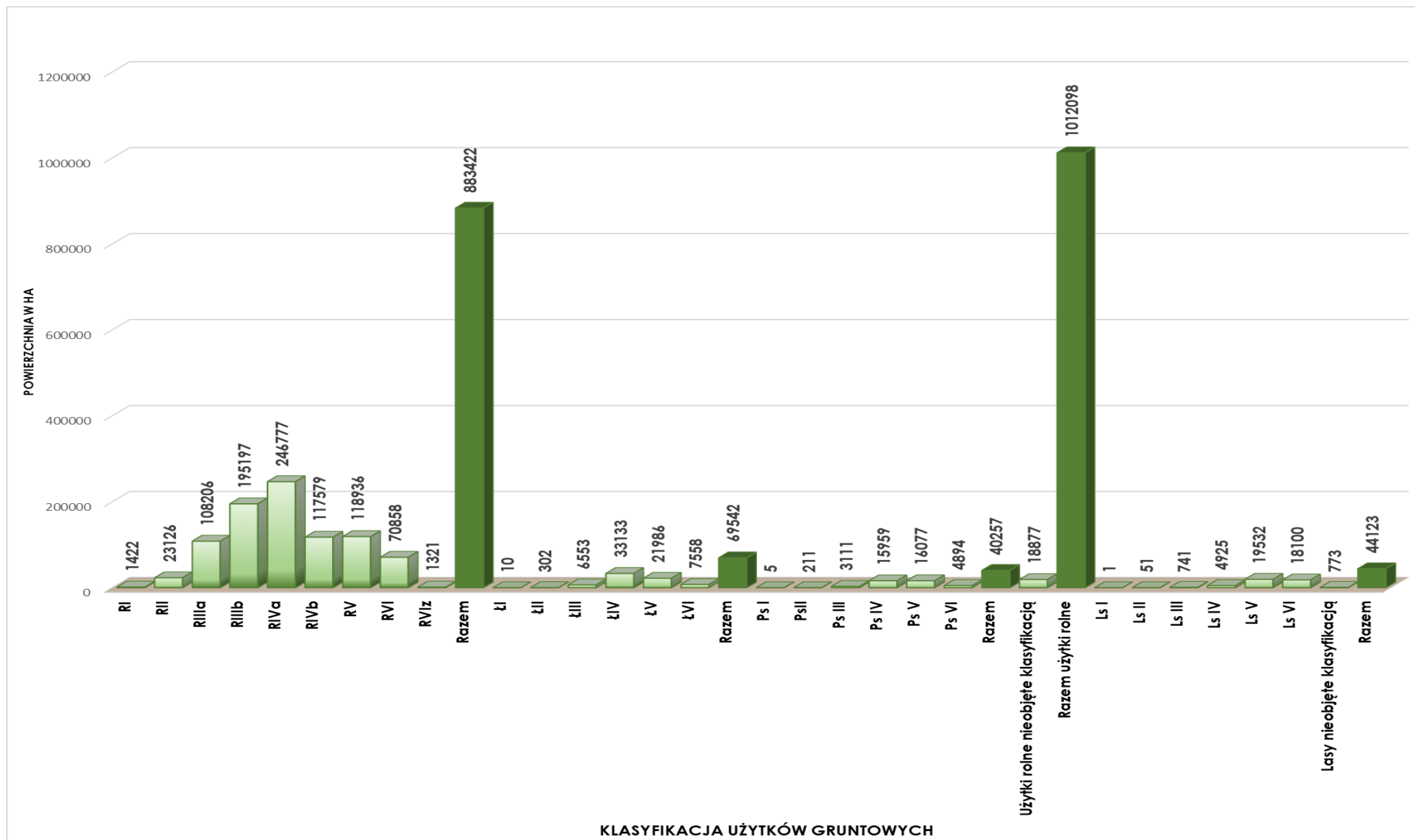


## STRUKTURA UŻYTKÓW GRUNTOWYCH (W ROZBICIU NA KLASY BONITACYJNE) OSÓB FIZYCZNYCH według stanu na dzień 01.01.2021 r.



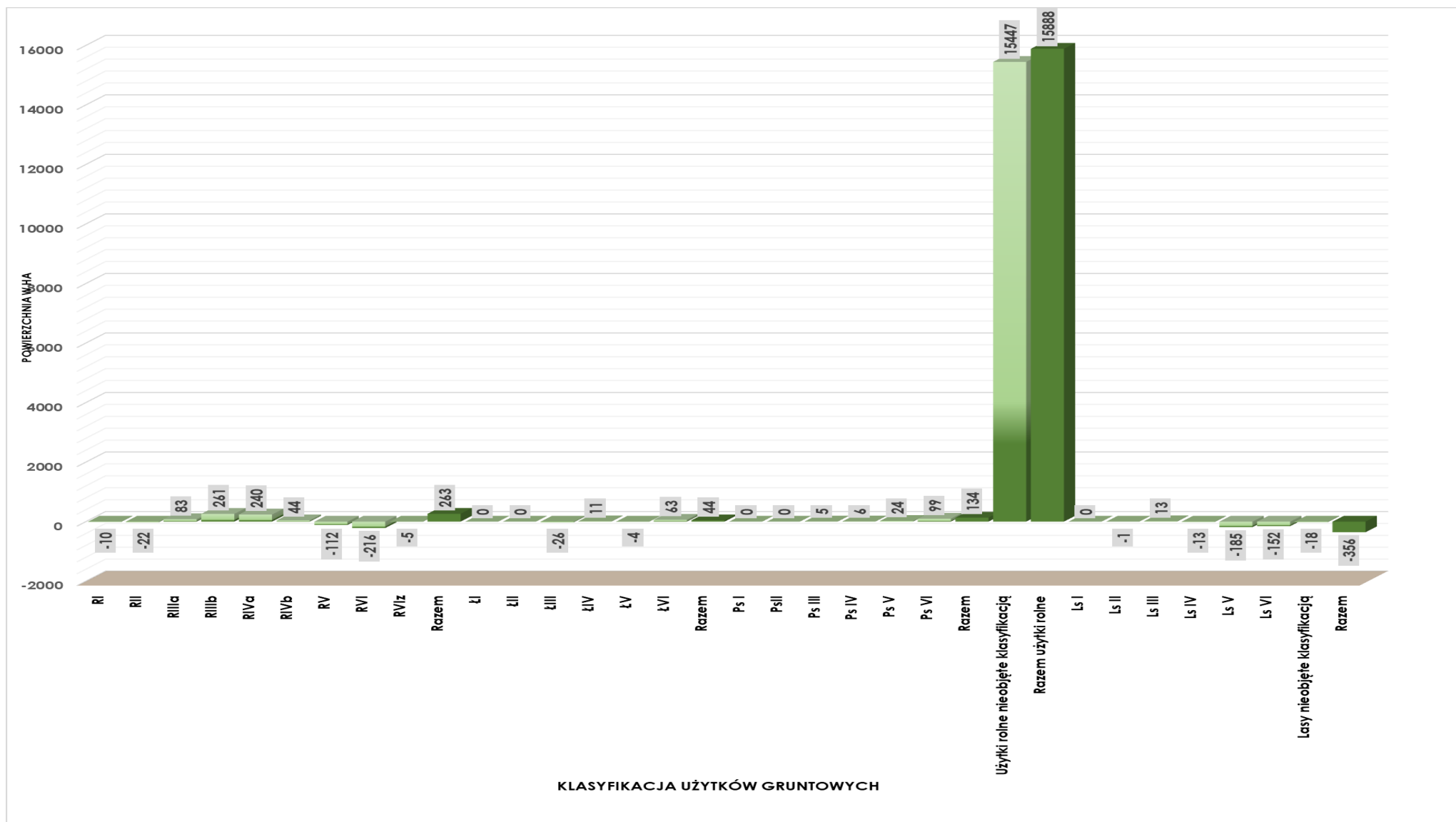


## STRUKTURA UŻYTKÓW GRUNTOWYCH (W ROZBICIU NA KLASY BONITACYJNE) OSÓB FIZYCZNYCH według stanu na dzień 01.01.2023 r.



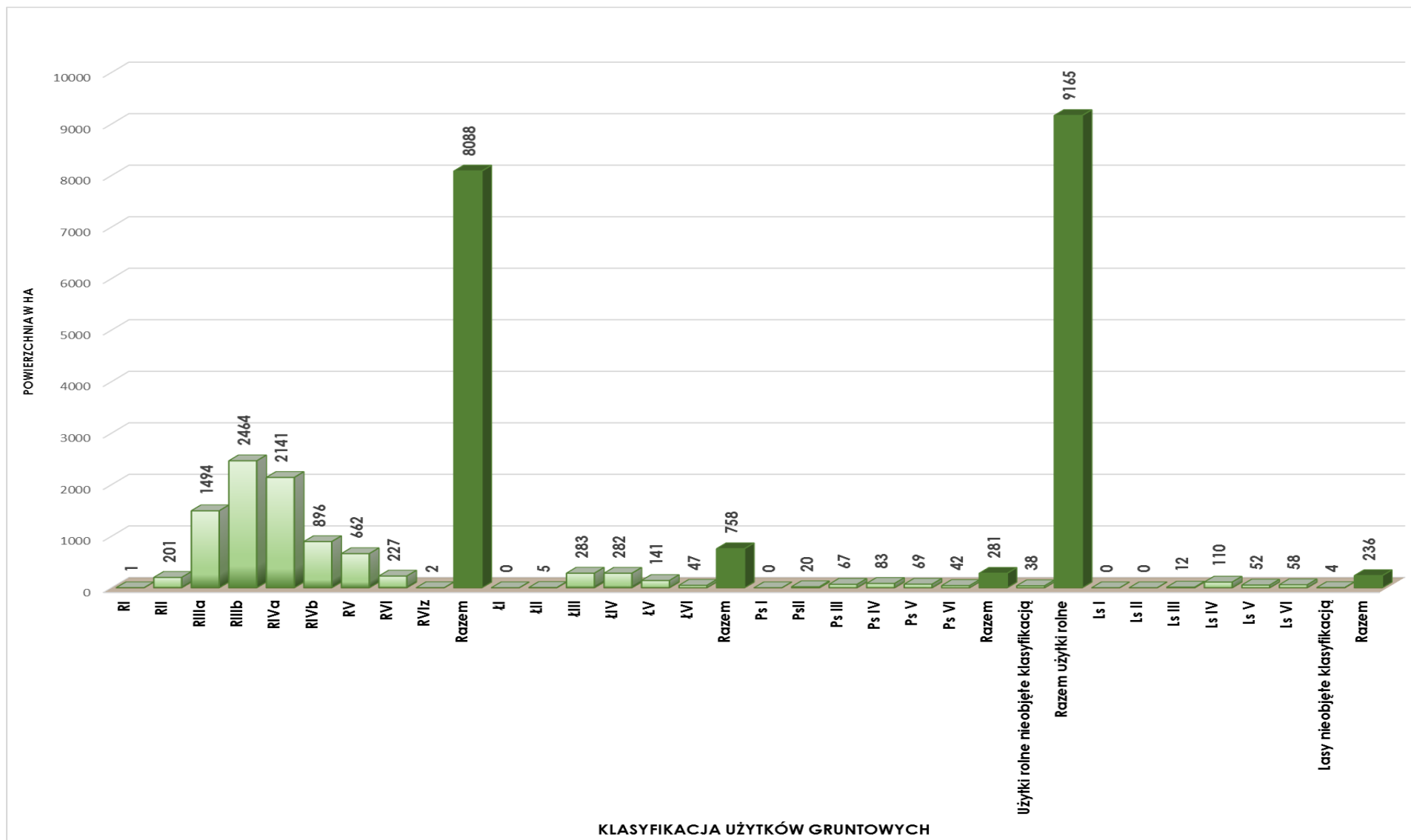


# STRUKTURA ZMIAN UŻYTKÓW GRUNTOWYCH (W ROZBICIU NA KLASY BONITACYJNE) STANOWIĄCYCH WŁASNOŚĆ OSÓB FIZYCZNYCH W WOJEWÓDZTWIE KUJAWSKO-POMORSKIM według stanu na dzień 01.01.2021 r. i 01.01.2023 r.



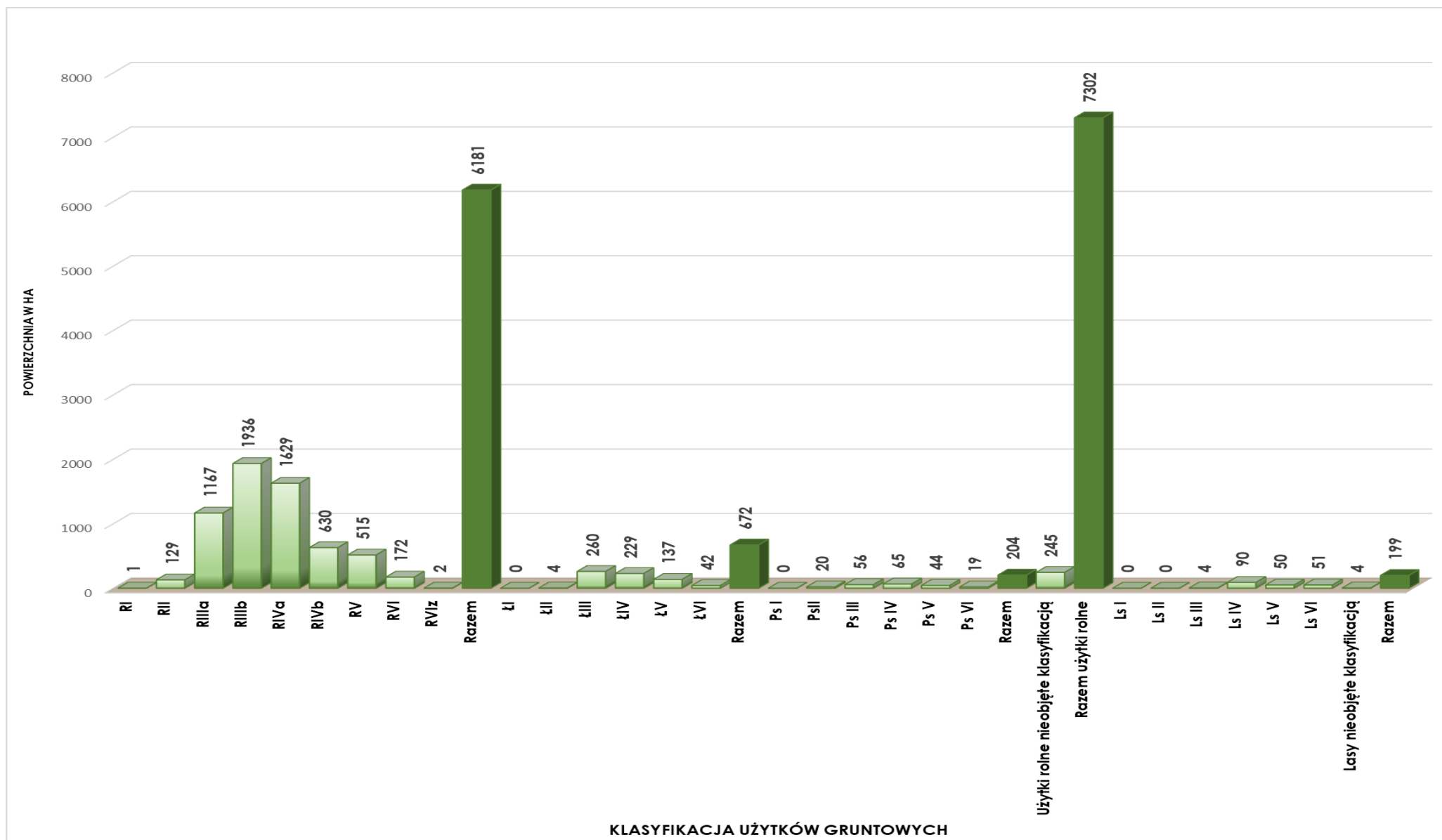


## STRUKTURA UŻYTKÓW GRUNTOWYCH (W ROZBICIU NA KLASY BONITACYJNE) SPÓŁDZIELNI według stanu na dzień 01.01.2021 r.



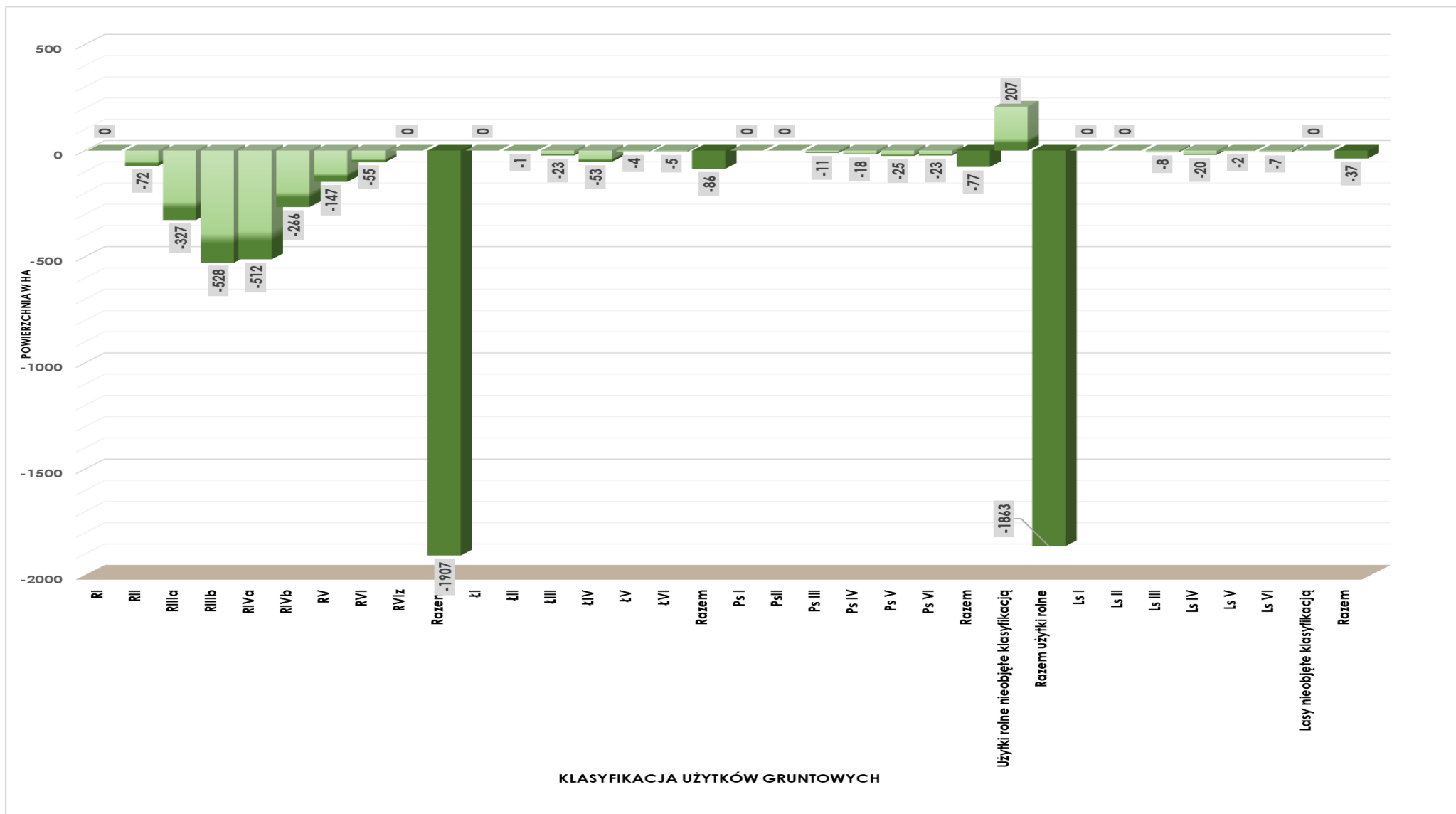


## STRUKTURA UŻYTKÓW GRUNTOWYCH (W ROZBICIU NA KLASY BONITACYJNE) SPÓŁDZIELNI według stanu na dzień 01.01.2023 r.



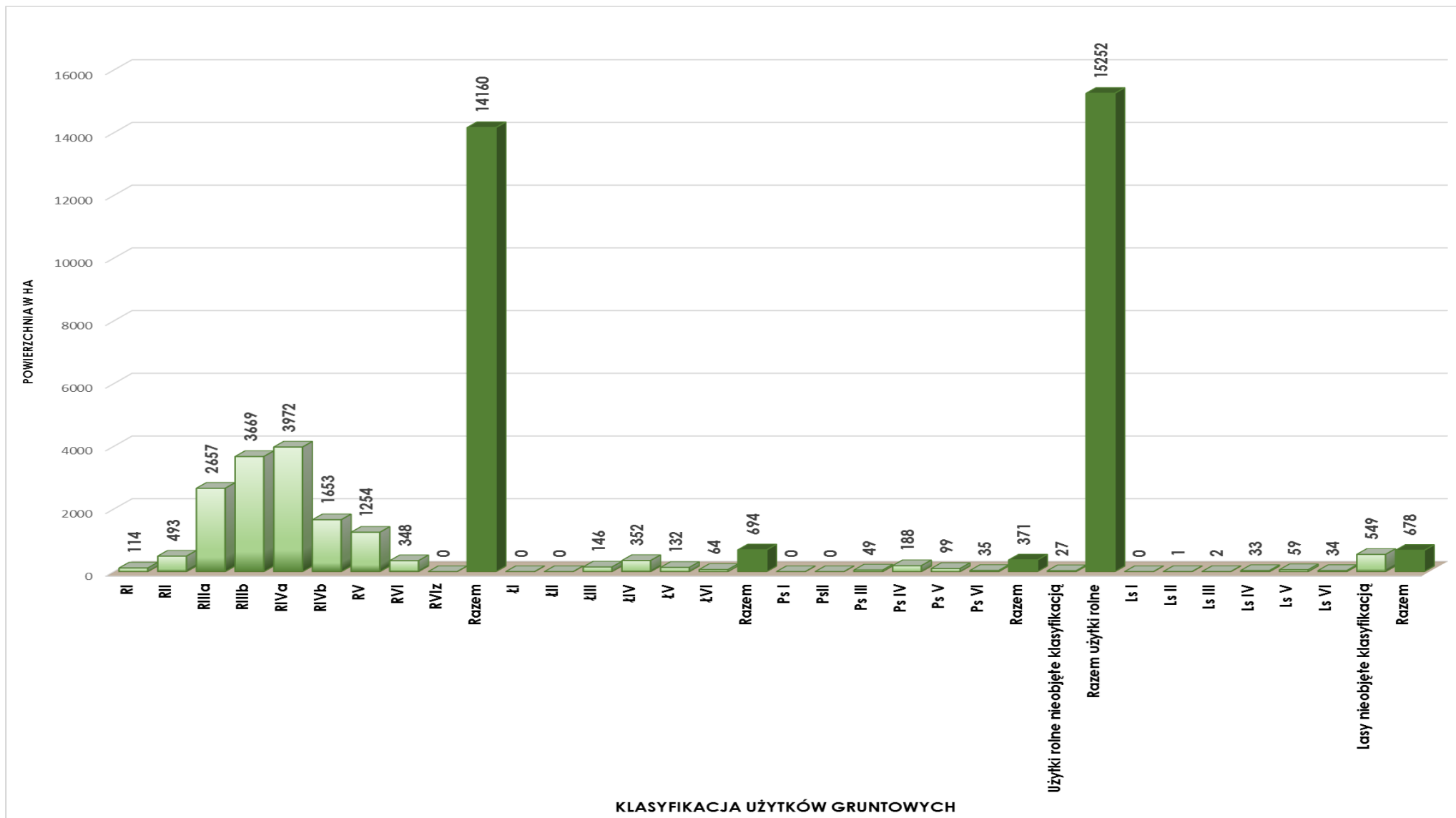


# STRUKTURA ZMIAN UŻYTKÓW GRUNTOWYCH (W ROZBICIU NA KLASY BONITACYJNE) STANOWIĄCYCH WŁASNOŚĆ SPÓŁDZIELNI W WOJEWÓDZTWIE KUJAWSKO-POMORSKIM według stanu na dzień 01.01.2021 r. i 01.01.2023 r.



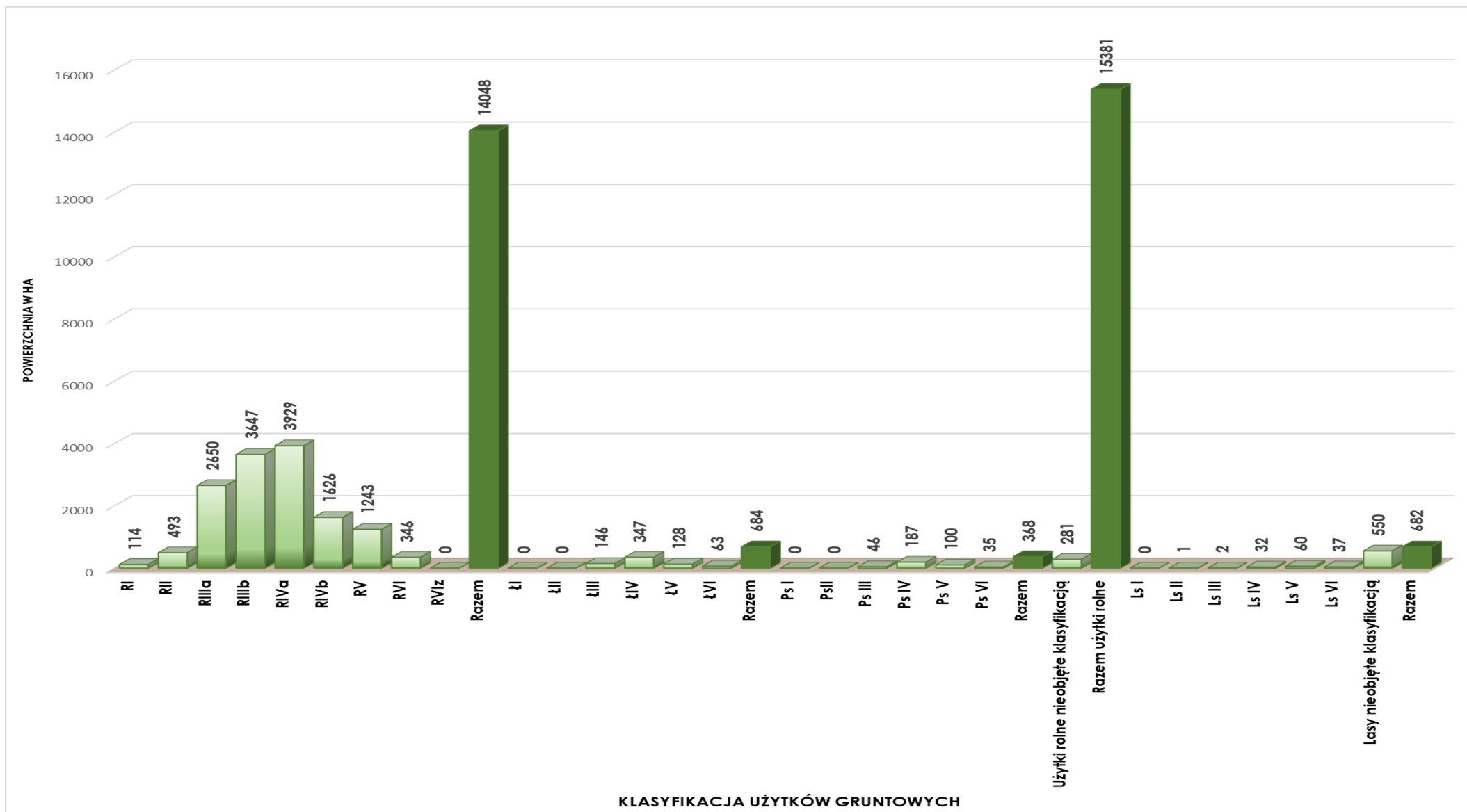


## STRUKTURA UŻYTKÓW GRUNTOWYCH (W ROZBICIU NA KLASY BONITACYJNE) KOŚCIOŁÓW I ZWIĄZKÓW WYZNANIOWYCH według stanu na dzień 01.01.2021 r.



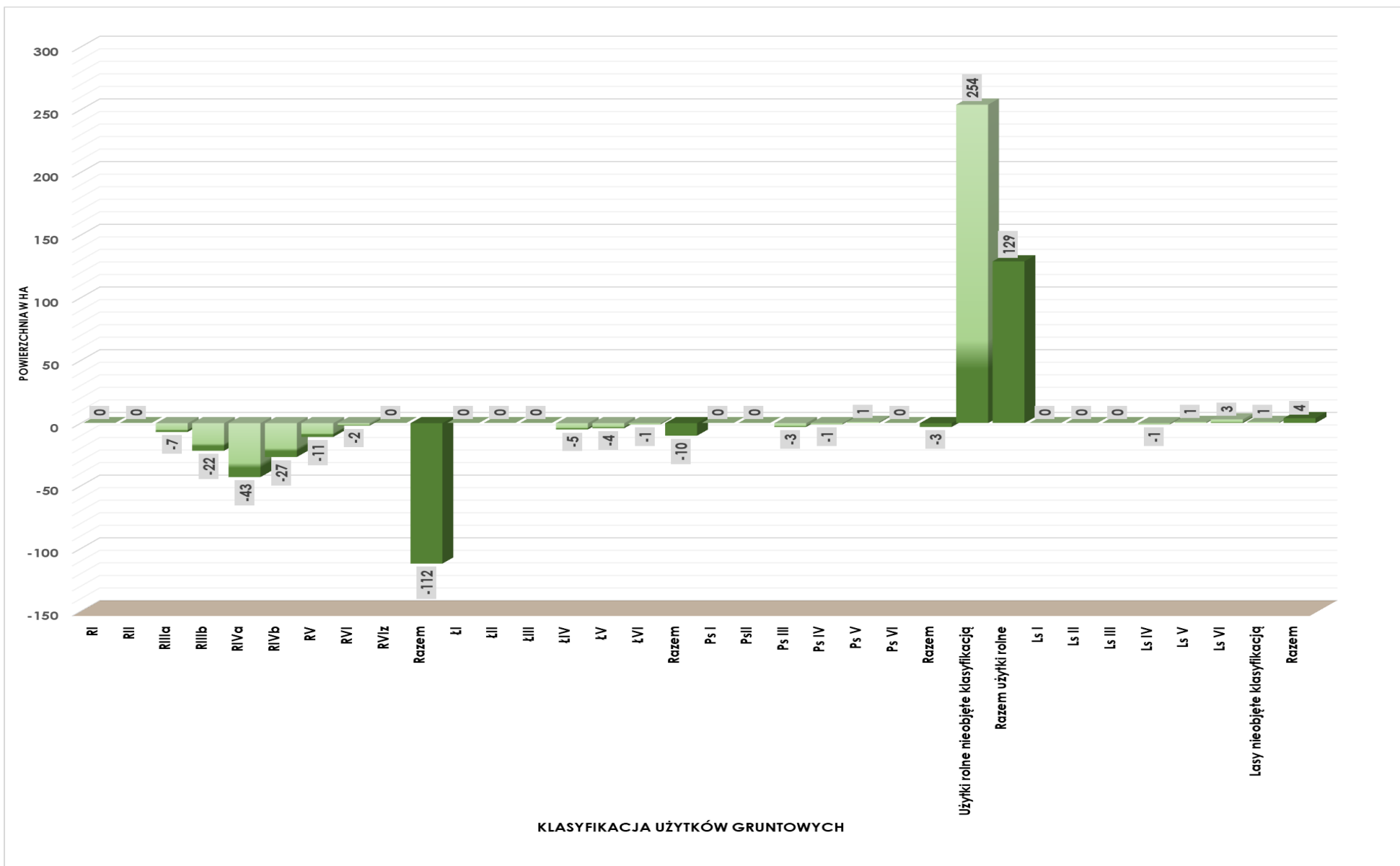


## STRUKTURA UŻYTKÓW GRUNTOWYCH (W ROZBICIU NA KLASY BONITACYJNE) KOŚCIOŁÓW I ZWIĄZKÓW WYZNANIOWYCH według stanu na dzień 01.01.2023 r.



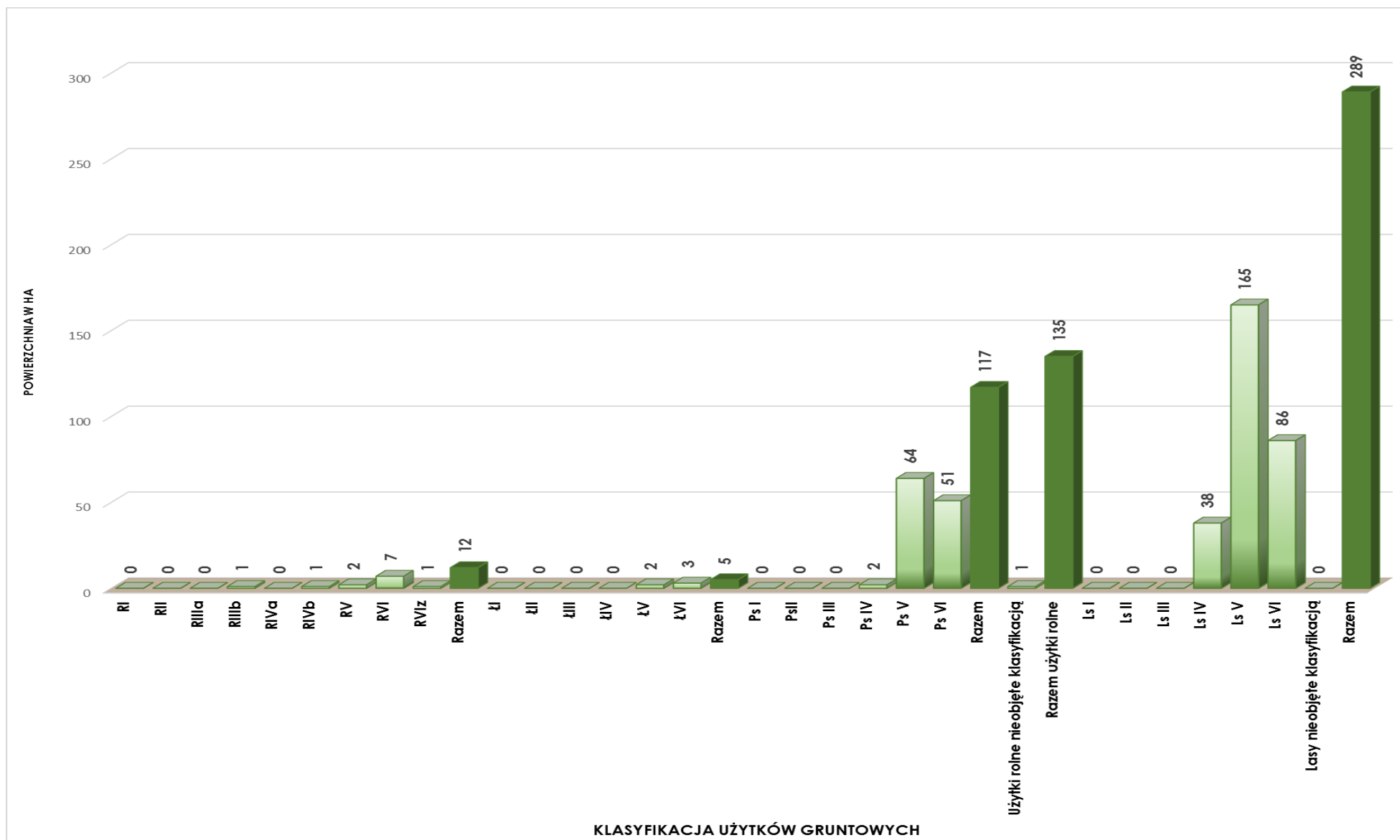


# STRUKTURA ZMIAN UŻYTKÓW GRUNTOWYCH (W ROZBICIU NA KLASY BONITACYJNE) STANOWIĄCYCH WŁASNOŚĆ KOŚCIOŁÓW I ZWIĄZKÓW WYZNANIOWYCH W WOJEWÓDZTWIE KUJAWSKO-POMORSKIM według stanu na dzień 01.01.2021 r. i 01.01.2023 r.



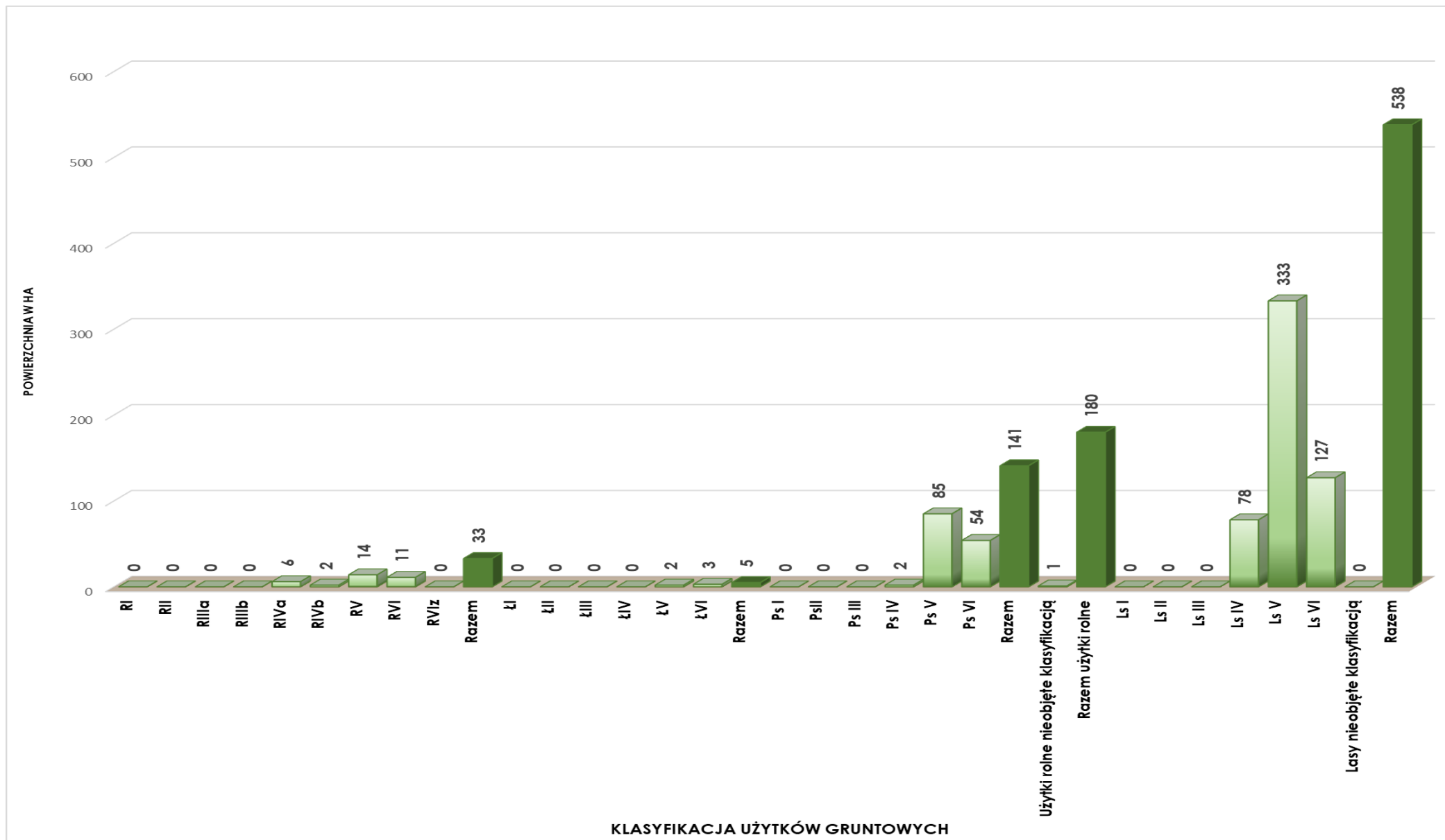


## STRUKTURA UŻYTKÓW GRUNTOWYCH (W ROZBICIU NA KLASY BONITACYJNE) WSPÓLNOT GRUNTOWYCH według stanu na dzień 01.01.2021 r.



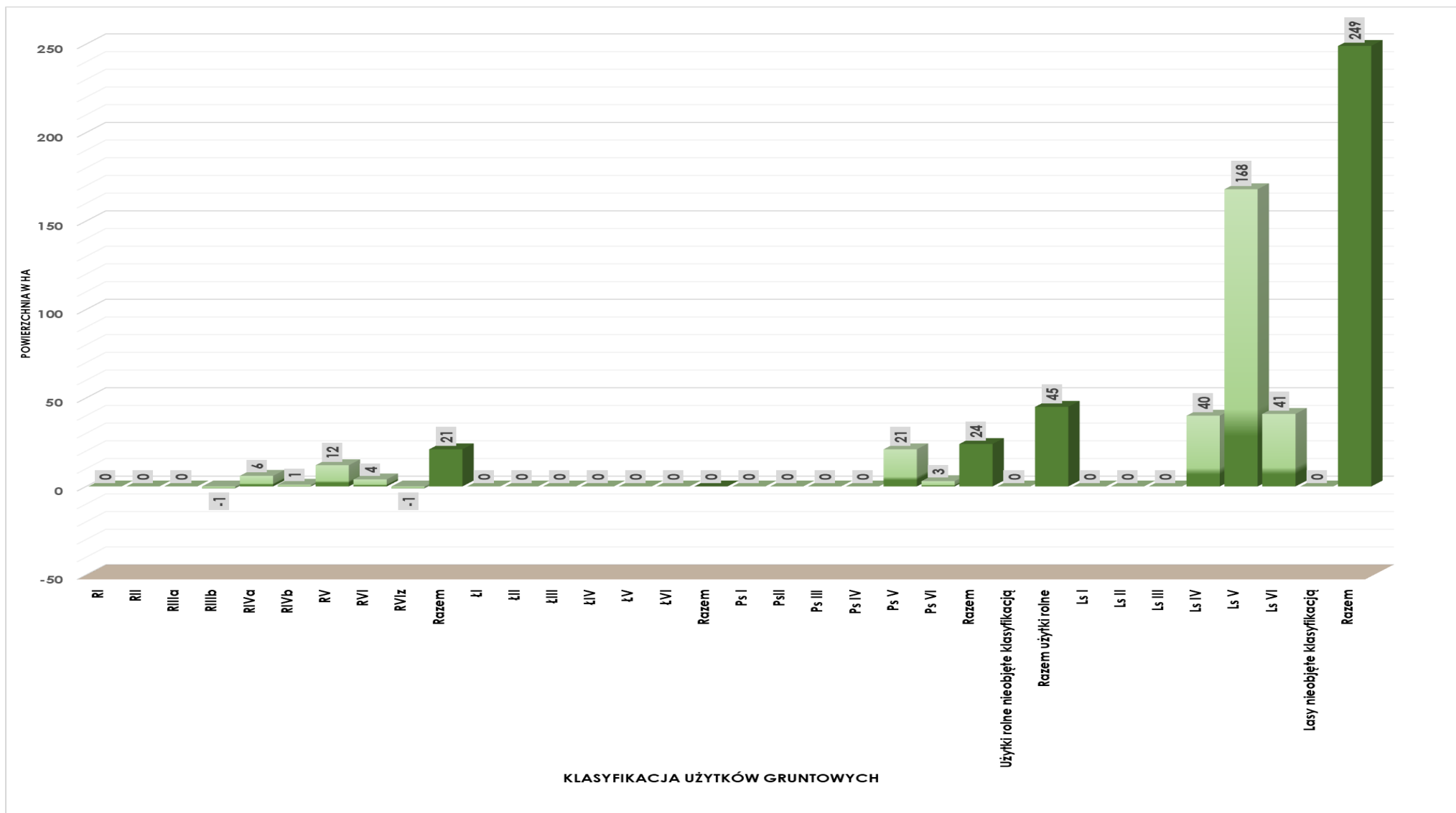


## STRUKTURA UŻYTKÓW GRUNTOWYCH (W ROZBICIU NA KLASY BONITACYJNE) WSPÓLNOT GRUNTOWYCH według stanu na dzień 01.01.2023 r.



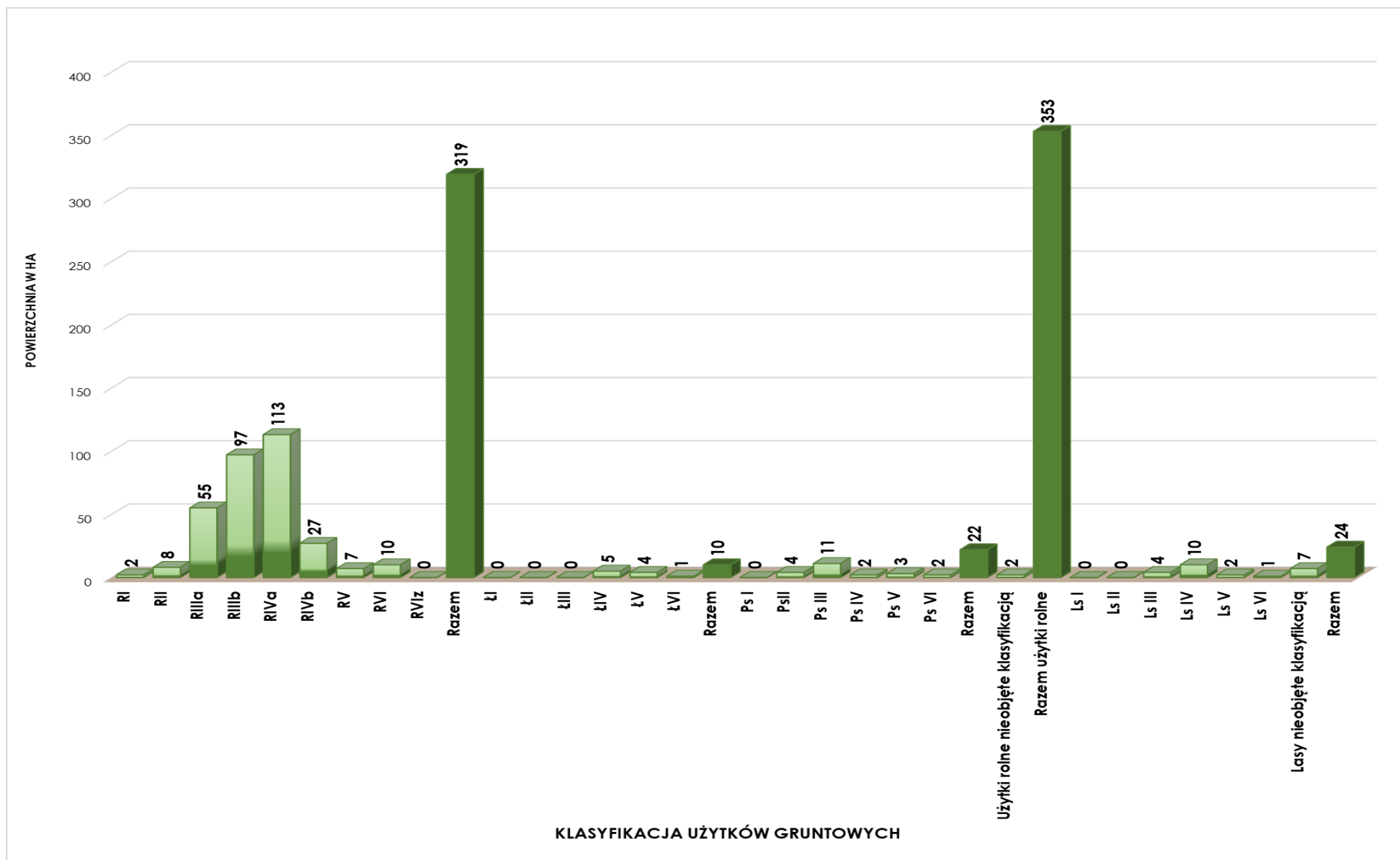


# STRUKTURA ZMIAN UŻYTKÓW GRUNTOWYCH (W ROZBICIU NA KLASY BONITACYJNE) STANOWIĄCYCH WŁASNOŚĆ WSPÓLNOT GRUNTOWYCH W WOJEWÓDZTWIE KUJAWSKO-POMORSKIM według stanu na dzień 01.01.2021 r. i 01.01.2023 r.



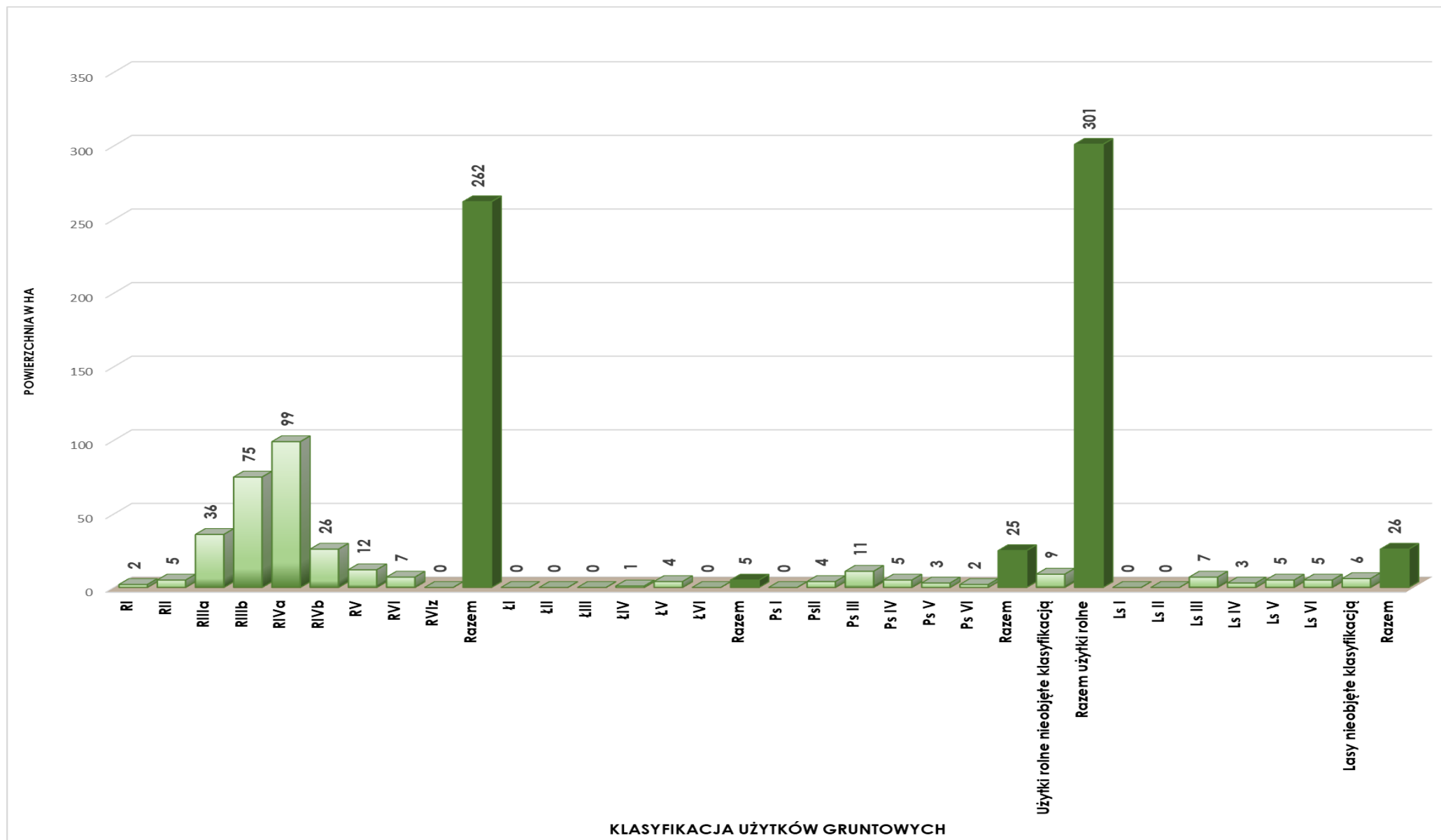


## STRUKTURA UŻYTKÓW GRUNTOWYCH (W ROZBICIU NA KLASY BONITACYJNE) POWIATÓW według stanu na dzień 01.01.2021 r.



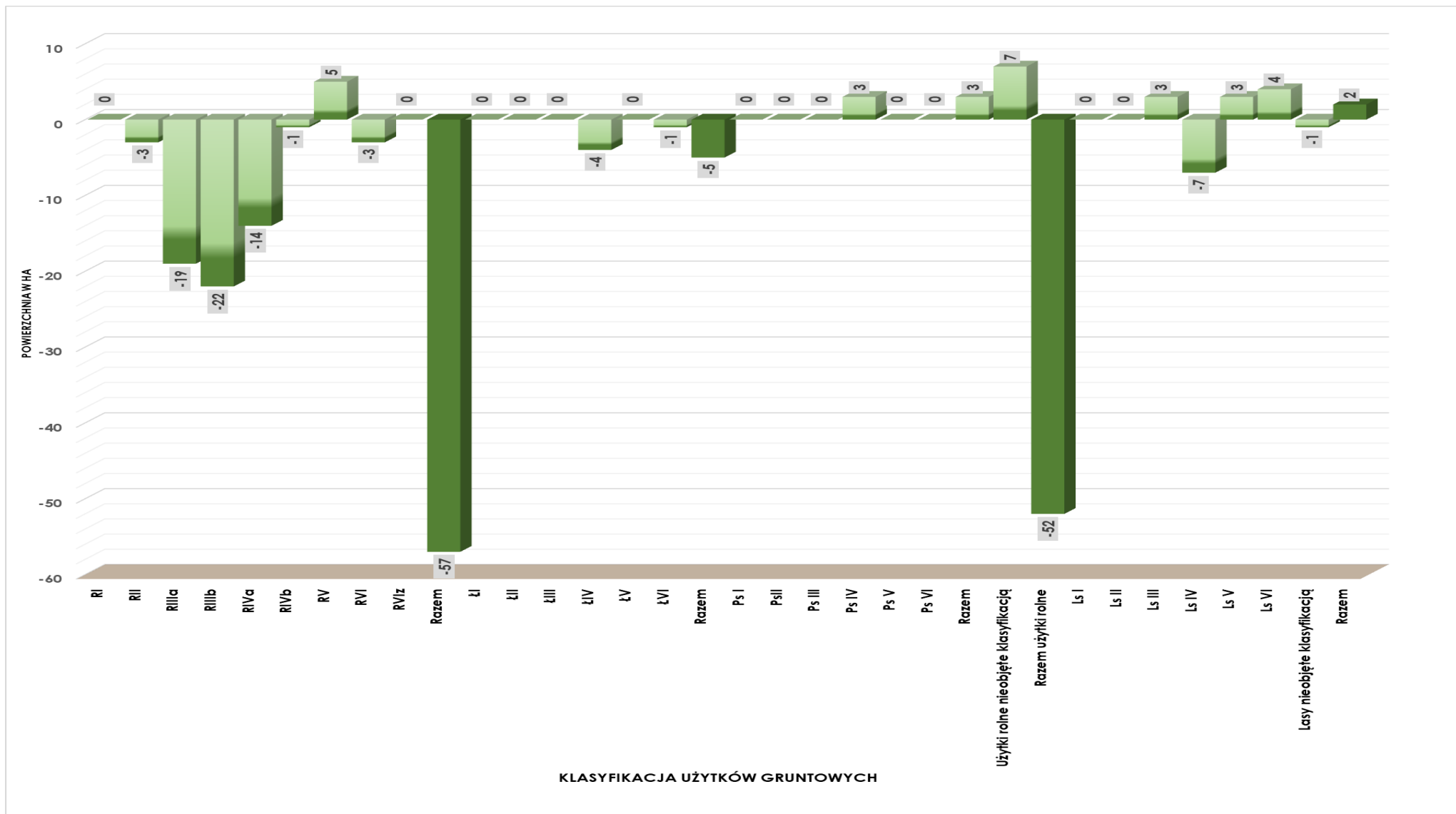


## STRUKTURA UŻYTKÓW GRUNTOWYCH (W ROZBICIU NA KLASY BONITACYJNE) POWIATÓW według stanu na dzień 01.01.2023 r.



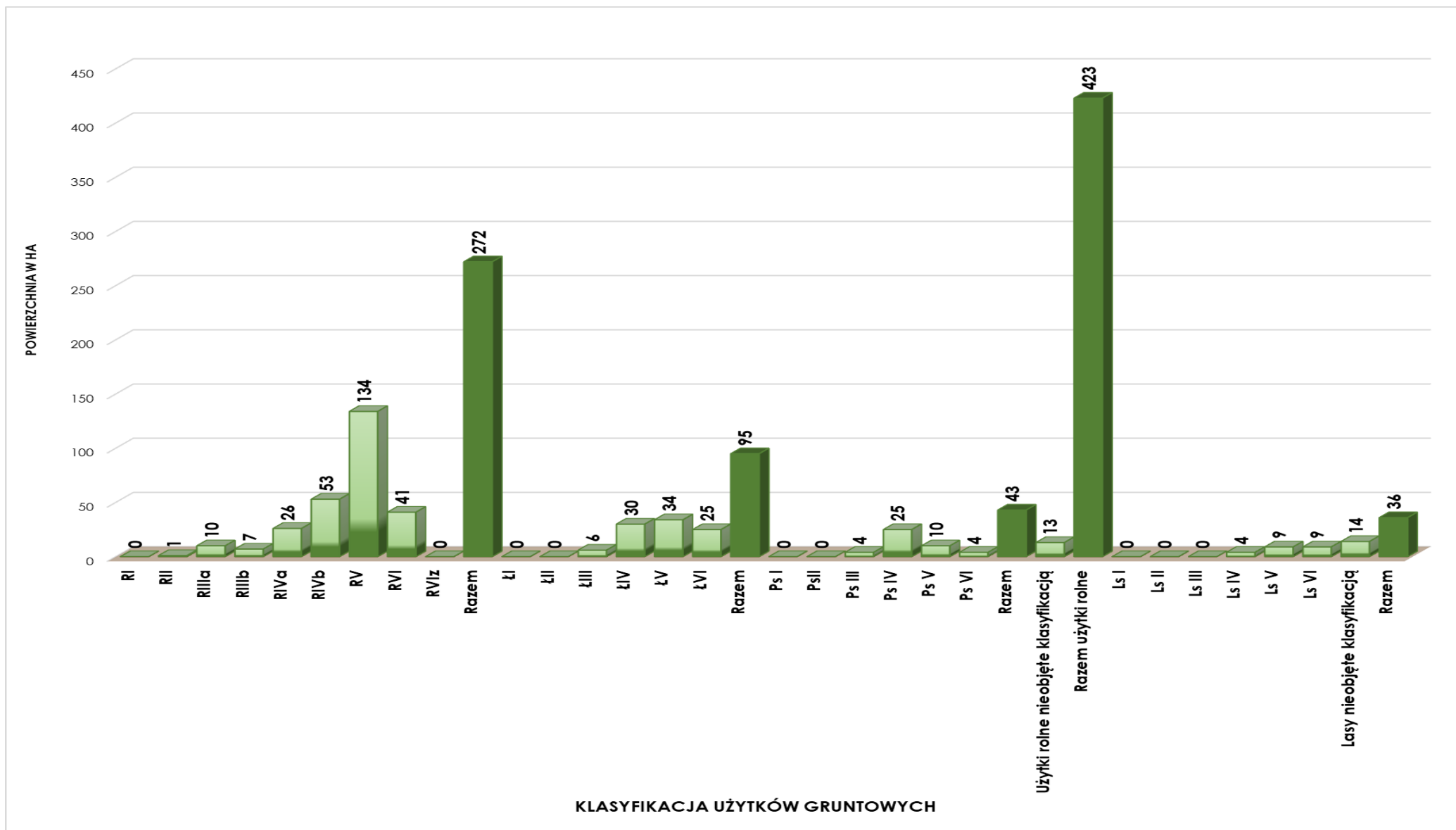


# STRUKTURA ZMIAN UŻYTKÓW GRUNTOWYCH (W ROZBICIU NA KLASY BONITACYJNE) STANOWIĄCYCH WŁASNOŚĆ POWIATÓW W WOJEWÓDZTWIE KUJAWSKO-POMORSKIM według stanu na dzień 01.01.2021 r. i 01.01.2023 r.



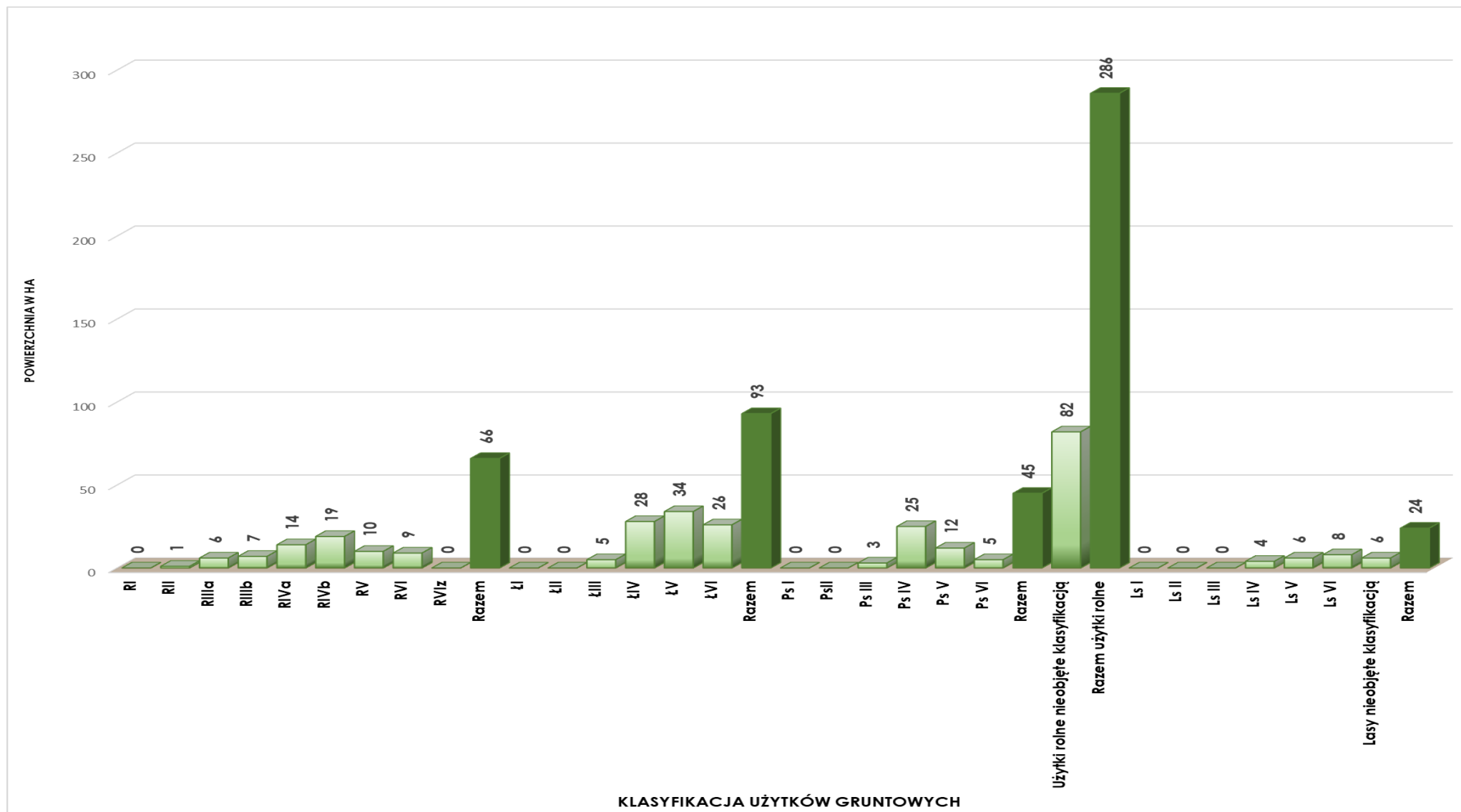


## STRUKTURA UŻYTKÓW GRUNTOWYCH (W ROZBICIU NA KLASY BONITACYJNE) WOJEWÓDZTW według stanu na dzień 01.01.2021 r.



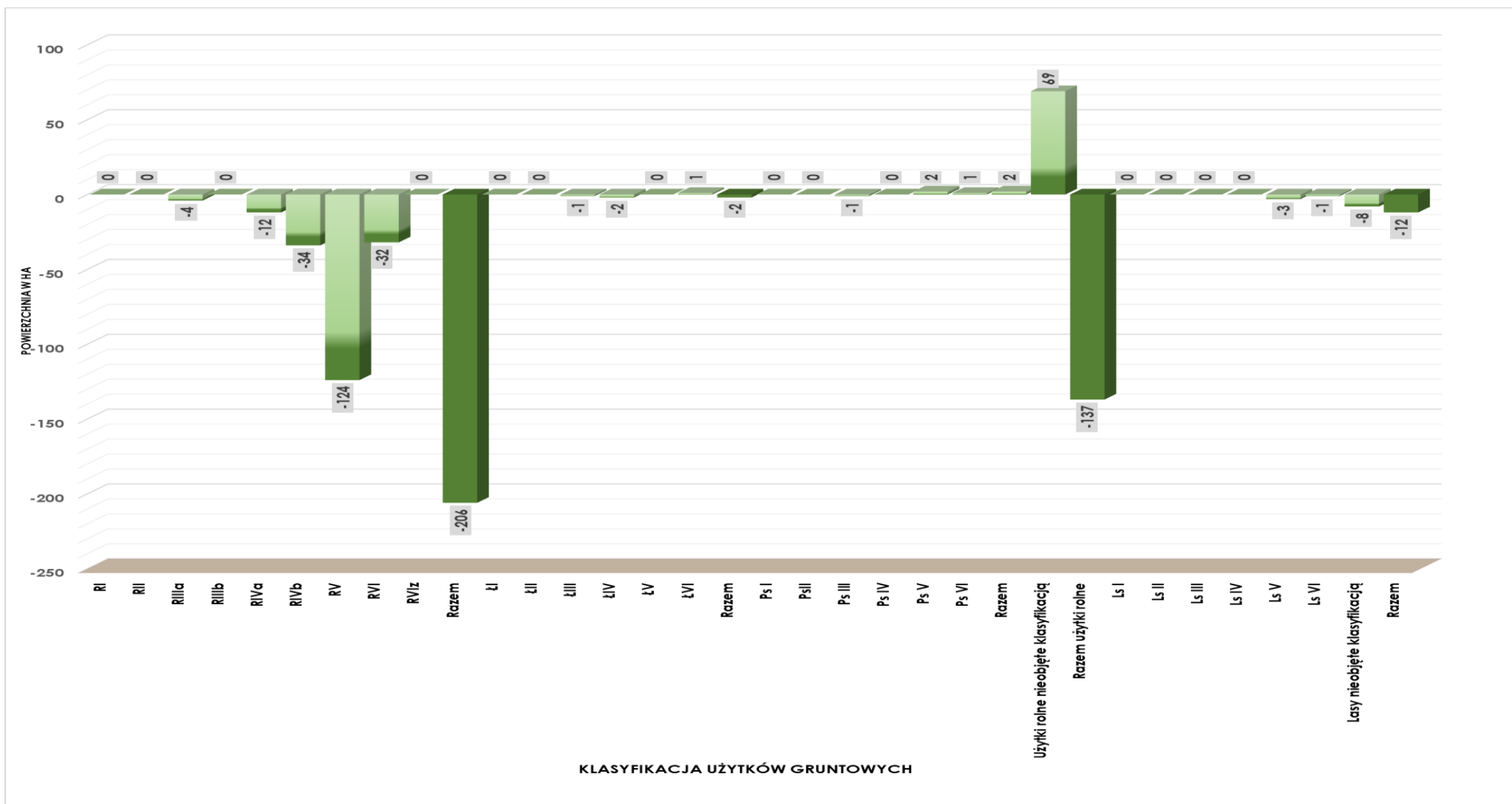


## STRUKTURA UŻYTKÓW GRUNTOWYCH (W ROZBICIU NA KLASY BONITACYJNE) WOJEWÓDZTW według stanu na dzień 01.01.2023 r.



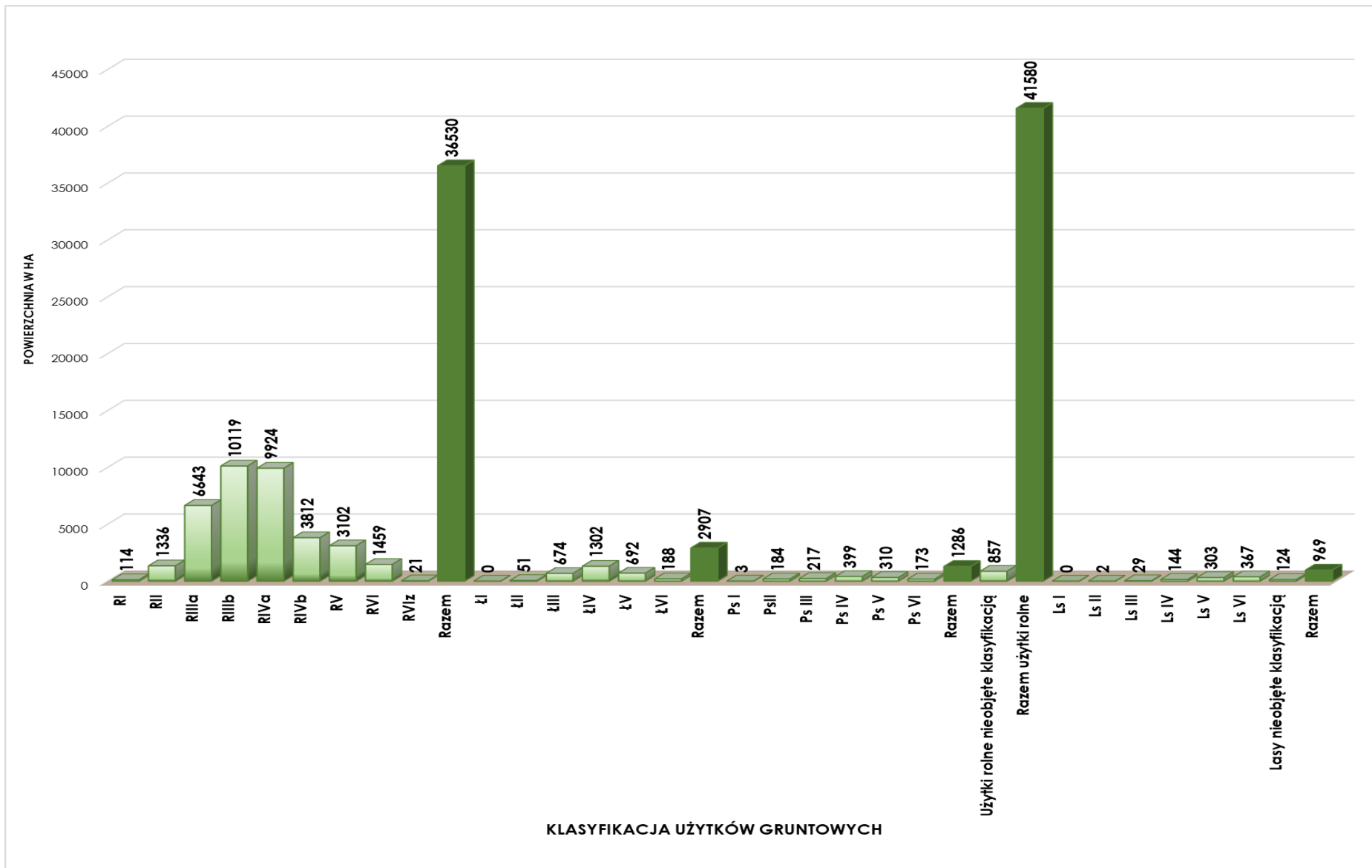


# STRUKTURA ZMIAN UŻYTKÓW GRUNTOWYCH (W ROZBICIU NA KLASY BONITACYJNE) STANOWIĄCYCH WŁASNOŚĆ WOJEWÓDZTW W WOJEWÓDZTWIE KUJAWSKO-POMORSKIM według stanu na dzień 01.01.2021 r. i 01.01.2023 r.



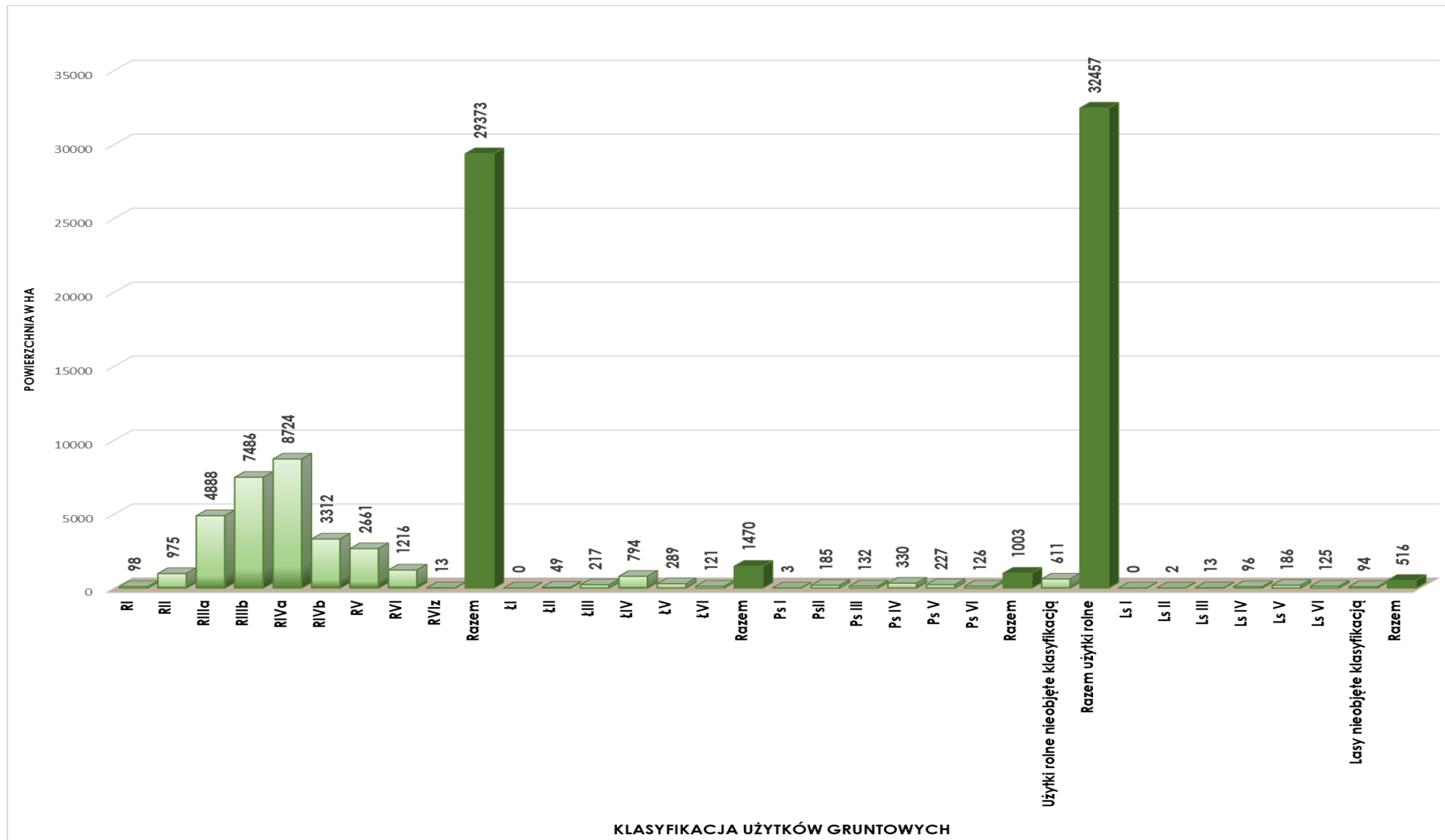


## STRUKTURA UŻYTKÓW GRUNTOWYCH (W ROZBICIU NA KLASY BONITACYJNE) SPÓŁEK PRAWA HANDLOWEGO według stanu na dzień 01.01.2021 r.





## STRUKTURA UŻYTKÓW GRUNTOWYCH (W ROZBICIU NA KLASY BONITACYJNE) SPÓŁEK PRAWA HANDLOWEGO według stanu na dzień 01.01.2023 r.



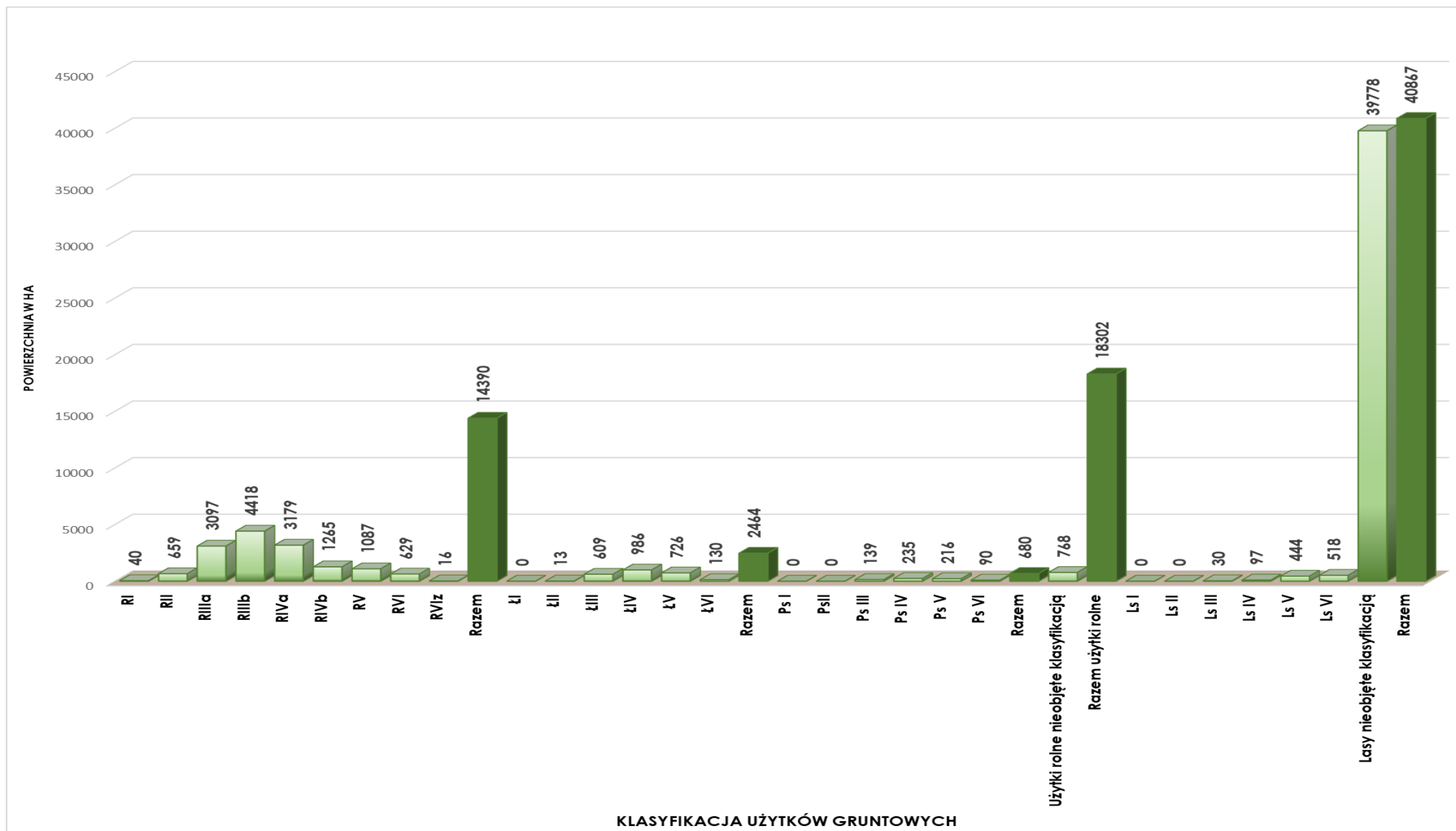


**STRUKTURA ZMIAN UŻYTKÓW GRUNTOWYCH (W ROZBICIU NA KLASY BONITACYJNE) STANOWIĄCYCH WŁASNOŚĆ  
SPÓŁEK PRAWA HANDLOWEGO W WOJEWÓDZTWIE KUJAWSKO-POMORSKIM**  
według stanu na dzień 01.01.2021 r. i 01.01.2023 r.

**W związku ze zmianą poszczególnych grup rejestrowych nie można uwzględnić udziału gruntów stanowiących SPÓŁEK PRAWA HANDLOWEGO w ogólnej powierzchni powiatu ( w rozbiciu na klasy bonitacyjne 01.01.2021 r.). W ubiegłym roku wyżej wymieniona grupa składała się z GRUNTÓW SPÓŁEK PRAWA HANDLOWEGO I INNYCH PODMIOTÓW EWIDENCYJNYCH NIE WYMIENIONYCH W PUNKTACH OD 1 DO 14.**



**STRUKTURA UŻYTKÓW GRUNTOWYCH (W ROZBICIU NA KLASY BONITACYJNE) INNYCH PODMIOTÓW EWIDENCYJNYCH  
NIEWYMIENIONYCH W GRUPACH REJESTROWYCH 1-14  
według stanu na dzień 01.01.2023 r.**







Struktura użytkowania gruntów odzwierciedla przede wszystkim aktualny układ zagospodarowania przestrzeni województwa. Łączna powierzchnia ewidencyjna województwa kujawsko – pomorskiego według stanu na dzień 01.01.2022 r. wynosi **1794074 ha** w tym:

- miasta na prawach powiatu - **43455 ha**,
- powiaty ziemskie – **1750619 ha**.

W województwie znajduje się 19 powiatów i 4 miasta na prawach powiatu. Do największych z nich pod względem obszaru należą powiaty:

- **włocławski**,
- **świecki**,
- **bydgoski**.

W województwie kujawsko – pomorskim dużą powierzchnię zajmują grunty rolne, które wynoszą **1206421 ha**, co stanowi **67,24 %** powierzchni ogólnej. Największy odsetek **użytków rolnych** występuje w powiatach :

- radziejowskim (**89,34%**),
- wąbrzeskim (**85,31%**)
- chełmińskim (**85,04%**),
- aleksandrowskim (**84,14%**).

W okresie 1.01.2022 r. – 1.01.2023 r. powierzchnia gruntów rolnych na terenie naszego województwa zmniejszyła się o 1055 ha.

Powierzchnia lasów w województwie kujawsko – pomorskim wynosi **429738 ha**, co stanowi **23,95%** powierzchni ogólnej województwa. Natomiast grunty zadrzewione i zakrzewione zajmują **4171 ha**, co stanowi **0,23%** ogólnej powierzchni województwa. Łącznie lasy oraz grunty zadrzewione i zakrzewione zajmują **433909 ha**, co stanowi **24,19%** powierzchni województwa. Największy udział **gruntów leśnych** w powierzchni ogólnej występuje w powiatach :

- tucholskim (**49,91%**),
- bydgoskim (**41,90%**),
- świeckim (**37,39%**),
- toruńskim (**34,78%**).

Jedną z większych form zagospodarowania terenu stanowią grunty zabudowane i zurbanizowane, które zajmują **99584 ha**, co stanowi **5,55 %**



powierzchni województwa. Wśród nich największą grupę stanowią drogi - **45718 ha (45,91%** gruntów zabudowanych i zurbanizowanych) oraz tereny mieszkaniowe - **23515 ha (23,61%** gruntów zabudowanych i zurbanizowanych). Inne tereny zabudowane (**8944 ha, 8,98%**), przemysłowe (**7633 ha, 7,66%**), kolejowe (**5824 ha, 5,85%**) czy też rekreacyjno – wypoczynkowe (**3461 ha, 3,48%** ) stanowią nieco mniejszy udział. Zwraca uwagę fakt, że w okresie 1.01.2022 r. – 1.01.2023 r. powierzchnia gruntów zajętych pod drogi wzrosła o 551 ha.

W strukturze użytkowania ziemi możemy wyodrębnić inne grunty takie jak :

- grunty pod wodami - **48768 ha (2,72 %** powierzchni województwa),
- tereny różne - **5390 ha (0,30 %** powierzchni województwa),

Struktura własności w województwie kujawsko – pomorskim według stanu na dzień 01.01.2023 r. wskazuje przewagę sektora prywatnego, do którego należy **1229345 ha (68,52 %** ogólnej powierzchni województwa) – ubytek **25124 ha** w stosunku do stanu na dzień 1.01.2022 r.)

Do grup rejestrowych sektora prywatnego zaliczamy :

- grunty osób fizycznych,
- grunty spółdzielni,
- grunty kościołów i związków wyznaniowych,
- wspólnoty gruntowe
- grunty spółek prawa handlowego
- grunty innych podmiotów ewidencyjnych niewymienionych w grupach rejestrowych 1-15

Grunty sektora publicznego obejmują **564729 ha**, czyli **31,48%** powierzchni województwa. Zaliczamy do nich :

- grunty Skarbu Państwa, włącznie z gruntami przekazanymi w użytkowanie wieczyste,
- grunty spółek Skarbu Państwa, przedsiębiorstw państwowych i innych państwowych osób prawnych,
- grunty gmin i związków międzygminnych
- jednoosobowe spółki jednostek samorządu terytorialnego i inne osoby prawne, których organami założycielskimi są organy samorządu terytorialnego,



– grunty powiatów i województwa.

Wśród gruntów sektora publicznego dominują grunty leśne, które zajmują **345146 ha**, co stanowi **61,12%** ogółu powierzchni gruntów tego sektora, zaś na drugim miejscu plasują się grunty rolne – **104778 ha (18,56%)** i drogi – **43562 ha (7,71%)**.

Należy zwrócić również uwagę na powtarzającą się we wszystkich dotychczasowych opracowaniach różnicę pomiędzy powierzchnią geodezyjną województwa (jak i poszczególnych powiatów) i jego powierzchnią ewidencyjną. Różnica ta przekracza 3000 ha – tyle powierzchni brakuje w ewidencji gruntów w porównaniu z powierzchnią geodezyjną. Dla porównania, różnica ta odpowiada powierzchni miasta Inowrocławia (3042 ha). Świadczy to o nie najwyższej dokładności danych dotyczących powierzchni, gromadzonych w ewidencji gruntów i budynków – znacząca część powierzchni działek pochodzi nadal z początku lat 60-tych – z okresu zakładania ewidencji gruntów w Polsce.