

ANALIZA STRUKTURY WŁASNOŚCI I SPOSOBU UŻYTKOWANIA GRUNTÓW

W WOJEWÓDZTWIE
KUJAWSKO-POMORSKIM
WEDŁUG STANU NA DZIEŃ 01.01.2024 R.





Spis treści

Rodział I WPROWADZENIE	7
Wstęp	8
Rodział II INFORMACJE OGÓLNE	11
Mapa administracyjna województwa kujawsko-pomorskiego	12
Zestawienie powierzchni powiatów województwa kujawsko-pomorskiego (według stanu na dzień 01.01.2024 r.)	13
Zestawienie powierzchni miast na prawach powiatów województwa kujawsko-pomorskiego (według stanu na dzień 01.01.2024 r.)	13
Rodział III STRUKTURA ZMIAN WŁASNOŚCI GRUNTÓW	14
Udział grup rejestrowych w powierzchni województwa kujawsko-pomorskiego według stanu na dzień 1 stycznia 2024 r.	15
Procentowy udział grup rejestrowych w powierzchni województwa kujawsko-pomorskiego według stanu na dzień 1 stycznia 2024 r.	17
Struktura UŻYTKÓW GRUNTOWYCH w województwie kujawsko-pomorskim według stanu na dzień 01.01.2023 r.	18
Struktura UŻYTKÓW GRUNTOWYCH w województwie kujawsko-pomorskim według stanu na dzień 01.01.2024 r.	19
Struktura ZMIAN UŻYTKÓW GRUNTOWYCH W WOJEWÓDZTWIE KUJAWSKO-POMORSKIM według stanu na dzień 01.01.2023 r. i 01.01.2024 r.	20
STRUKTURA UŻYTKÓW GRUNTOWYCH STANOWIĄCYCH WŁASNOŚĆ SKARBU PAŃSTWA według stanu na dzień 01.01.2023 r.	21
STRUKTURA UŻYTKÓW GRUNTOWYCH STANOWIĄCYCH WŁASNOŚĆ SKARBU PAŃSTWA według stanu na dzień 01.01.2024 r.	22
STRUKTURA ZMIAN UŻYTKÓW GRUNTOWYCH STANOWIĄCYCH WŁASNOŚĆ SKARBU PAŃSTWA W WOJEWÓDZTWIE KUJAWSKO-POMORSKIM według stanu na dzień 01.01.2023 r. i 01.01.2024 r.	23
STRUKTURA UŻYTKÓW GRUNTOWYCH STANOWIĄCYCH WŁASNOŚĆ GMIN według stanu na dzień 01.01.2023 r.	24
STRUKTURA UŻYTKÓW GRUNTOWYCH STANOWIĄCYCH WŁASNOŚĆ GMIN według stanu na dzień 01.01.2024 r.	25
STRUKTURA ZMIAN UŻYTKÓW GRUNTOWYCH STANOWIĄCYCH WŁASNOŚĆ GMIN W WOJEWÓDZTWIE KUJAWSKO-POMORSKIM według stanu na dzień 01.01.2023 r. i 01.01.2024 r.	26
STRUKTURA UŻYTKÓW GRUNTOWYCH STANOWIĄCYCH WŁASNOŚĆ OSÓB FIZYCZNYCH według stanu na dzień 01.01.2023 r.	27
STRUKTURA UŻYTKÓW GRUNTOWYCH STANOWIĄCYCH WŁASNOŚĆ OSÓB FIZYCZNYCH według stanu na dzień 01.01.2024 r.	28



STRUKTURA ZMIAN UŻYTKÓW GRUNTOWYCH STANOWIĄCYCH WŁASNOŚĆ OSÓB FIZYCZNYCH W WOJEWÓDZTWIE KUJAWSKO-POMORSKIM według stanu na dzień 01.01.2023 r. i 01.01.2024 r.	29
STRUKTURA UŻYTKÓW GRUNTOWYCH STANOWIĄCYCH WŁASNOŚĆ SPÓŁDZIELNI według stanu na dzień 01.01.2023 r.....	30
STRUKTURA UŻYTKÓW GRUNTOWYCH STANOWIĄCYCH WŁASNOŚĆ SPÓŁDZIELNI według stanu na dzień 01.01.2024 r.....	31
STRUKTURA ZMIAN UŻYTKÓW GRUNTOWYCH STANOWIĄCYCH WŁASNOŚĆ SPÓŁDZIELNI W WOJEWÓDZTWIE KUJAWSKO-POMORSKIM według stanu na dzień 01.01.2023 r. i 01.01.2024 r.	32
STRUKTURA UŻYTKÓW GRUNTOWYCH STANOWIĄCYCH WŁASNOŚĆ KOŚCIOŁÓW I ZWIĄZKÓW WYZNANIOWYCH według stanu na dzień 01.01.2023 r.....	33
STRUKTURA UŻYTKÓW GRUNTOWYCH STANOWIĄCYCH WŁASNOŚĆ KOŚCIOŁÓW I ZWIĄZKÓW WYZNANIOWYCH według stanu na dzień 01.01.2024 r.....	34
STRUKTURA ZMIAN UŻYTKÓW GRUNTOWYCH STANOWIĄCYCH WŁASNOŚĆ KOŚCIOŁÓW I ZWIĄZKÓW WYZNANIOWYCH W WOJEWÓDZTWIE KUJAWSKO-POMORSKIM według stanu na dzień 01.01.2023 r. i 01.01.2024 r.	35
STRUKTURA UŻYTKÓW GRUNTOWYCH STANOWIĄCYCH WŁASNOŚĆ WSPÓLNOT GRUNTOWYCH według stanu na dzień 01.01.2023 r.....	36
STRUKTURA UŻYTKÓW GRUNTOWYCH STANOWIĄCYCH WŁASNOŚĆ WSPÓLNOT GRUNTOWYCH według stanu na dzień 01.01.2024 r.....	37
STRUKTURA ZMIAN UŻYTKÓW GRUNTOWYCH STANOWIĄCYCH WŁASNOŚĆ WSPÓLNOT GRUNTOWYCH W WOJEWÓDZTWIE KUJAWSKO-POMORSKIM według stanu na dzień 01.01.2023 r. i 01.01.2024 r.....	38
STRUKTURA UŻYTKÓW GRUNTOWYCH STANOWIĄCYCH WŁASNOŚĆ POWIATÓW według stanu na dzień 01.01.2023 r.....	39
STRUKTURA UŻYTKÓW GRUNTOWYCH STANOWIĄCYCH WŁASNOŚĆ POWIATÓW według stanu na dzień 01.01.2024 r.....	40
STRUKTURA ZMIAN UŻYTKÓW GRUNTOWYCH STANOWIĄCYCH WŁASNOŚĆ POWIATÓW W WOJEWÓDZTWIE KUJAWSKO-POMORSKIM według stanu na dzień 01.01.2023 r. i 01.01.2024 r.	41
STRUKTURA UŻYTKÓW GRUNTOWYCH STANOWIĄCYCH WŁASNOŚĆ WOJEWÓDZTWA według stanu na dzień 01.01.2023 r.....	42
STRUKTURA UŻYTKÓW GRUNTOWYCH STANOWIĄCYCH WŁASNOŚĆ WOJEWÓDZTWA według stanu na dzień 01.01.2024 r.....	43
STRUKTURA ZMIAN UŻYTKÓW GRUNTOWYCH STANOWIĄCYCH WŁASNOŚĆ WOJEWÓDZTWA W WOJEWÓDZTWIE KUJAWSKO-POMORSKIM według stanu na dzień 01.01.2023 r. i 01.01.2024 r.	44
STRUKTURA UŻYTKÓW GRUNTOWYCH STANOWIĄCYCH WŁASNOŚĆ SPÓŁEK PRAWA HANDLOWEGO według stanu na dzień 01.01.2023 r.	45
STRUKTURA UŻYTKÓW GRUNTOWYCH STANOWIĄCYCH WŁASNOŚĆ SPÓŁEK PRAWA HANDLOWEGO według stanu na dzień 01.01.2024 r.	46



STRUKTURA ZMIAN UŻYTKÓW GRUNTOWYCH STANOWIĄCYCH WŁASNOŚĆ SPÓŁEK PRAWA HANDLOWEGO W WOJEWÓDZTWIE KUJAWSKO-POMORSKIM według stanu na dzień 01.01.2023 r. i 01.01.2024 r.....	47
STRUKTURA UŻYTKÓW GRUNTOWYCH STANOWIĄCYCH WŁASNOŚĆ INNYCH PODMIOTÓW EWIDENCYJNYCH NIEWYMIENIONYCH W GRUPACH REJESTROWYCH 1-15 według stanu na dzień 01.01.2023 r.....	48
STRUKTURA UŻYTKÓW GRUNTOWYCH STANOWIĄCYCH WŁASNOŚĆ INNYCH PODMIOTÓW EWIDENCYJNYCH NIEWYMIENIONYCH W GRUPACH REJESTROWYCH 1-15 według stanu na dzień 01.01.2024 r.....	49
STRUKTURA ZMIAN UŻYTKÓW GRUNTOWYCH STANOWIĄCYCH WŁASNOŚĆ INNYCH PODMIOTÓW EWIDENCYJNYCH NIEWYMIENIONYCH W GRUPACH REJESTROWYCH 1-15 W WOJEWÓDZTWIE KUJAWSKO-POMORSKIM według stanu na dzień 01.01.2023 r. i 01.01.2024 r.....	50
PROCENTOWY UDZIAŁ GRUNTÓW STANOWIĄCYCH WŁASNOŚĆ SKARBU PAŃSTWA W OGÓLNEJ POWIERZCHNI POWIATU według stanu na dzień 01.01.2023 r.....	53
Tabela nr 1: Udział gruntów stanowiących własność SKARBU PAŃSTWA w ogólnej powierzchni powiatu wg stanu na dzień 01.01.2023 r.....	54
PROCENTOWY UDZIAŁ GRUNTÓW STANOWIĄCYCH WŁASNOŚĆ SKARBU PAŃSTWA W OGÓLNEJ POWIERZCHNI POWIATU według stanu na dzień 01.01.2024 r.....	55
Tabela nr 1.1: Udział gruntów stanowiących własność SKARBU PAŃSTWA w ogólnej powierzchni powiatu wg stanu na dzień 01.01.2024 r.....	56
Procentowa zmiana udziału gruntów stanowiących własność SKARBU PAŃSTWA w ogólnej powierzchni powiatu SPADEK/WZROST W STOSUNKU DO STANU Z DNIA 01.01.2023 r.....	57
Tabela nr 1.2: Spadek/wzrost udziału gruntów stanowiących własność SKARBU PAŃSTWA w stosunku do stanu na dzień 01.01.2023 r.....	58
PROCENTOWY UDZIAŁ GRUNTÓW STANOWIĄCYCH WŁASNOŚĆ GMIN W OGÓLNEJ POWIERZCHNI POWIATU według stanu na dzień 01.01.2023 r.....	59
Tabela nr 2: Udział gruntów stanowiących własność GMIN w ogólnej powierzchni powiatu wg stanu na dzień 01.01.2023 r.....	60
PROCENTOWY UDZIAŁ GRUNTÓW STANOWIĄCYCH WŁASNOŚĆ GMIN W OGÓLNEJ POWIERZCHNI POWIATU według stanu na dzień 01.01.2024 r.....	61
Tabela nr 2.1: Udział gruntów stanowiących własność GMIN w ogólnej powierzchni powiatu wg stanu na dzień 01.01.2024 r.....	62
Procentowa zmiana udziału gruntów stanowiących własność GMIN w ogólnej powierzchni powiatu SPADEK/WZROST W STOSUNKU DO STANU Z DNIA 01.01.2023 r.....	63
Tabela nr 2.2: Spadek/wzrost udziału gruntów stanowiących własność GMIN w stosunku do stanu na dzień 01.01.2023 r.....	64
PROCENTOWY UDZIAŁ GRUNTÓW STANOWIĄCYCH WŁASNOŚĆ OSÓB FIZYCZNYCH W OGÓLNEJ POWIERZCHNI POWIATU według stanu na dzień 01.01.2023 r.....	65



Tabela nr 3: Udział gruntów stanowiących własność OSÓB FIZYCZNYCH w ogólnej powierzchni powiatu wg stanu na dzień 01.01.2023 r.	66
PROCENTOWY UDZIAŁ GRUNTÓW STANOWIĄCYCH WŁASNOŚĆ OSÓB FIZYCZNYCH W OGÓLNEJ POWIERZCHNI POWIATU według stanu na dzień 01.01.2024 r.	67
Tabela nr 3.1: Udział gruntów stanowiących własność OSÓB FIZYCZNYCH w ogólnej powierzchni powiatu wg stanu na dzień 01.01.2024 r.	68
Procentowa zmiana udziału gruntów stanowiących własność OSÓB FIZYCZNYCH w ogólnej powierzchni powiatu SPADEK/WZROST W STOSUNKU DO STANU Z DNIA 01.01.2023 r.	69
Tabela nr 3.2: Spadek/wzrost udziału gruntów stanowiących własność OSÓB FIZYCZNYCH w stosunku do stanu na dzień 01.01.2023 r.	70
PROCENTOWY UDZIAŁ GRUNTÓW STANOWIĄCYCH WŁASNOŚĆ SPÓŁDZIELNI W OGÓLNEJ POWIERZCHNI POWIATU według stanu na dzień 01.01.2023 r.	71
Tabela nr 4: Udział gruntów stanowiących własność SPÓŁDZIELNI w ogólnej powierzchni powiatu wg stanu na dzień 01.01.2023 r.	72
PROCENTOWY UDZIAŁ GRUNTÓW STANOWIĄCYCH WŁASNOŚĆ SPÓŁDZIELNI W OGÓLNEJ POWIERZCHNI POWIATU według stanu na dzień 01.01.2024 r.	73
Tabela nr 4.1: Udział gruntów stanowiących własność SPÓŁDZIELNI w ogólnej powierzchni powiatu wg stanu na dzień 01.01.2024 r.	74
Procentowa zmiana udziału gruntów stanowiących własność SPÓŁDZIELNI w ogólnej powierzchni powiatu SPADEK/WZROST W STOSUNKU DO STANU Z DNIA 01.01.2023 r.	75
Tabela nr 4.2: Spadek/wzrost udziału gruntów stanowiących własność SPÓŁDZIELNI w stosunku do stanu na dzień 01.01.2023 r.	76
PROCENTOWY UDZIAŁ GRUNTÓW STANOWIĄCYCH WŁASNOŚĆ KOŚCIOŁÓW I ZWIĄZKÓW WYZNANIOWYCH W OGÓLNEJ POWIERZCHNI POWIATU według stanu na dzień 01.01.2023 r.	77
Tabela nr 5: Udział gruntów stanowiących własność KOŚCIOŁÓW I ZW. WYZNANIOWYCH w ogólnej powierzchni powiatu wg stanu na dzień 01.01.2023 r.	78
PROCENTOWY UDZIAŁ GRUNTÓW STANOWIĄCYCH WŁASNOŚĆ KOŚCIOŁÓW I ZWIĄZKÓW WYZNANIOWYCH W OGÓLNEJ POWIERZCHNI POWIATU według stanu na dzień 01.01.2024 r.	79
Tabela nr 5.1: Udział gruntów stanowiących własność KOŚCIOŁÓW I ZW. WYZNANIOWYCH w ogólnej powierzchni powiatu wg stanu na dzień 01.01.2024 r.	80
Procentowa zmiana udziału gruntów stanowiących własność KOŚCIOŁÓW I ZW. WYZNANIOWYCH w ogólnej powierzchni powiatu SPADEK/WZROST W STOSUNKU DO STANU Z DNIA 01.01.2023 r.	81
Tabela nr 5.2: Spadek/wzrost udziału gruntów stanowiących własność KOŚCIOŁÓW I ZW. WYZNANIOWYCH w stosunku do stanu na dzień 01.01.2023 r.	82
PROCENTOWY UDZIAŁ GRUNTÓW STANOWIĄCYCH WŁASNOŚĆ POWIATÓW W OGÓLNEJ POWIERZCHNI POWIATU według stanu na dzień 01.01.2023 r.	83



Tabela nr 6 : Udział gruntów stanowiących własność POWIATÓW w ogólnej powierzchni powiatu wg stanu na dzień 01.01.2023 r.	84
PROCENTOWY UDZIAŁ GRUNTÓW STANOWIĄCYCH WŁASNOŚĆ POWIATÓW W OGÓLNEJ POWIERZCHNI POWIATU według stanu na dzień 01.01.2024 r.	85
Tabela nr 6.1 : Udział gruntów stanowiących własność POWIATÓW w ogólnej powierzchni powiatu wg stanu na dzień 01.01.2024 r.	86
Procentowa zmiana udziału gruntów stanowiących własność POWIATÓW w ogólnej powierzchni powiatu SPADEK/WZROST W STOSUNKU DO STANU Z DNIA 01.01.2023 r.	87
Tabela nr 6.2 : Spadek/wzrost udziału gruntów stanowiących własność POWIATÓW w stosunku do stanu na dzień 01.01.2023 r.	88
PROCENTOWY UDZIAŁ GRUNTÓW STANOWIĄCYCH WŁASNOŚĆ WOJEWÓDZTWA W OGÓLNEJ POWIERZCHNI POWIATU według stanu na dzień 01.01.2023 r.	89
Tabela nr 7: Udział gruntów stanowiących własność WOJEWÓDZTWA w ogólnej powierzchni powiatu wg stanu na dzień 01.01.2023 r.	90
PROCENTOWY UDZIAŁ GRUNTÓW STANOWIĄCYCH WŁASNOŚĆ WOJEWÓDZTWA W OGÓLNEJ POWIERZCHNI POWIATU według stanu na dzień 01.01.2024 r.	91
Tabela nr 7.1: Udział gruntów stanowiących własność WOJEWÓDZTWA w ogólnej powierzchni powiatu wg stanu na dzień 01.01.2024 r.	92
Procentowa zmiana udziału gruntów stanowiących własność WOJEWÓDZTWA w ogólnej powierzchni powiatu SPADEK/WZROST W STOSUNKU DO STANU Z DNIA 01.01.2023 r.	93
Tabela nr 7.2: Spadek/wzrost udziału gruntów stanowiących własność WOJEWÓDZTWA w stosunku do stanu na dzień 01.01.2024 r.	94
PROCENTOWY UDZIAŁ GRUNTÓW STANOWIĄCYCH WŁASNOŚĆ SPÓŁEK PRAWA HANDLOWEGO W OGÓLNEJ POWIERZCHNI POWIATU według stanu na dzień 01.01.2023 r.	95
Tabela nr 8: Udział gruntów stanowiących własność SPÓŁEK PRAWA HANDLOWEGO w ogólnej powierzchni powiatu wg stanu na dzień 01.01.2023 r.	96
PROCENTOWY UDZIAŁ GRUNTÓW STANOWIĄCYCH WŁASNOŚĆ SPÓŁEK PRAWA HANDLOWEGO W OGÓLNEJ POWIERZCHNI POWIATU według stanu na dzień 01.01.2024 r.	97
Tabela nr 8.1: Udział gruntów stanowiących własność SPÓŁEK PRAWA HANDLOWEGO w ogólnej powierzchni powiatu wg stanu na dzień 01.01.2024 r.	98
Procentowa zmiana udziału gruntów stanowiących własność SPÓŁEK PRAWA HANDLOWEGO w ogólnej powierzchni powiatu SPADEK/WZROST W STOSUNKU DO STANU Z DNIA 01.01.2023 r.	99
Tabela nr 8.2: Spadek/wzrost udziału gruntów stanowiących własność SPÓŁEK PRAWA HANDLOWEGO w stosunku do stanu na dzień 01.01.2023 r.	100
PROCENTOWY UDZIAŁ GRUNTÓW STANOWIĄCYCH WŁASNOŚĆ INNYCH PODMIOTÓW EWIDENCYJNYCH NIE BĘDĄCYCH W GR 1-15 W OGÓLNEJ POWIERZCHNI POWIATU według stanu na dzień 01.01.2023 r.	101

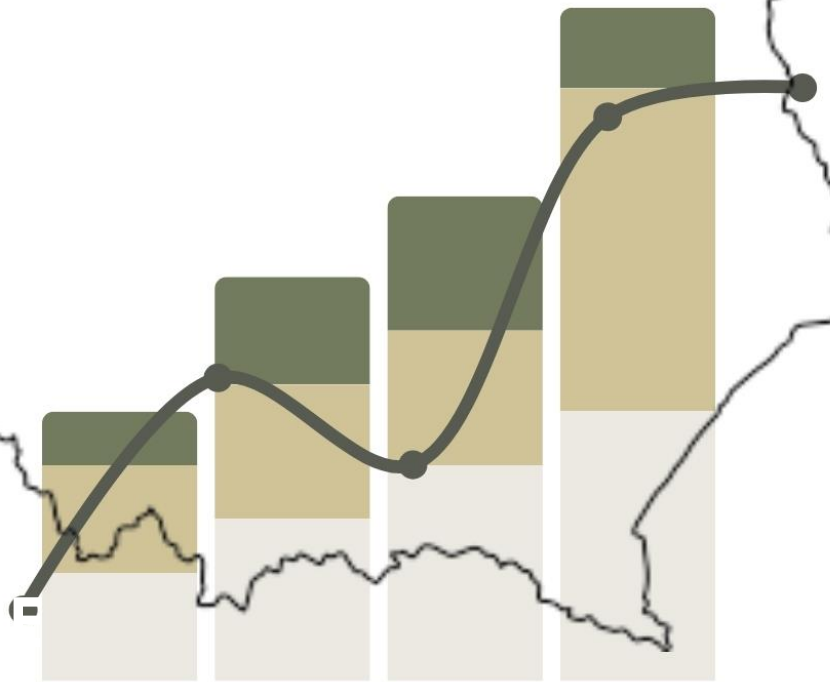


Tabela nr 9: Udział gruntów stanowiących własność INNYCH PODMIOTÓW EWIDENCYJNYCH NIE BĘDĄCYCH W GR 1-15 w ogólnej powierzchni powiatu wg stanu na dzień 01.01.2023 r.....	102
PROCENTOWY UDZIAŁ GRUNTÓW STANOWIĄCYCH WŁASNOŚĆ INNYCH PODMIOTÓW EWIDENCYJNYCH NIE BĘDĄCYCH W GR 1-15 W OGÓLNEJ POWIERZCHNI POWIATU według stanu na dzień 01.01.2024 r.	103
Tabela nr 9.1: Udział gruntów stanowiących własność INNYCH PODMIOTÓW EWIDENCYJNYCH NIE BĘDĄCYCH W GR 1-15 w ogólnej powierzchni powiatu wg stanu na dzień 01.01.2024 r.....	104
Procentowa zmiana udziału gruntów stanowiących własność INNYCH PODMIOTÓW EWIDENCYJNYCH NIE BĘDĄCYCH W GR 1-15 w ogólnej powierzchni powiatu SPADEK/WZROST W STOSUNKU DO STANU Z DNIA 01.01.2023 r.	105
Tabela nr 9.2: Spadek/wzrost udziału gruntów stanowiących własność SPÓŁEK PRAWA HANDLOWEGO w stosunku do stanu na dzień 01.01.2023 r.	106
Rodział IV POSUMOWANIE	107



RODZIAŁ 1

WPROWADZENIE





Wstęp

Celem niniejszego opracowania jest przedstawienie analiz z zakresu struktury własności sposobu użytkowania gruntów województwa kujawsko – pomorskiego, obejmujące lata 2022 i 2023.

Dane zostały przedstawione w postaci map tematycznych oraz wykresów ilustrujących omawianą tematykę. Analizy mieszczą się w jednym bloku tematycznym, który obrazuje nam struktury własności i sposobu użytkowania gruntów w odniesieniu do powierzchni powiatów według stanu na dzień 1 stycznia 2023 r. i 1 stycznia 2024 r.

Opracowanie zostało sporządzone przez Biuro Geodety Województwa Departamentu Rolnictwa i Geodezji Urzędu Marszałkowskiego Województwa Kujawsko – Pomorskiego.

Mamy nadzieję, iż niniejsze opracowanie będzie przydatne wielu osobom i instytucjom zajmującym się problematyką przemian strukturalnych.



PODZIAŁ GRUP REJESTROWYCH

Na podstawie [art. 26 ust. 2](#) ustawy z dnia 17 maja 1989 r. - Prawo geodezyjne i kartograficzne (t. j. Dz. U. z 2024 r. poz. 1151) rozporządzenie z dnia 27 lipca 2021 r. Ministra Rozwoju Pracy i Technologii w sprawie ewidencji gruntów i budynków wprowadziło podział na grupy rejestrowe.

Aktualny podział grup rejestrowych właścicieli nieruchomości i władających:

- 1) grupa 1 – Skarb Państwa, jeżeli nie występuje w zbiegu z użytkownikami wieczystymi,
- 2) grupa 2 - Skarb Państwa, jeżeli występuje w zbiegu z użytkownikami wieczystymi,
- 3) grupa 3 - jednoosobowe spółki Skarbu Państwa, przedsiębiorstwa państwowe i inne państwowe osoby prawne,
- 4) grupa 4 - gminy i związki międzygminne, jeżeli nie występują w zbiegu z użytkownikami wieczystymi,
- 5) grupa 5 - gminy i związki międzygminne, jeżeli występują w zbiegu z użytkownikami wieczystymi,
- 6) grupa 6 – jednoosobowe spółki jednostek samorządu terytorialnego i inne osoby prawne, których organami założycielskimi są organy samorządu terytorialnego,
- 7) grupa 7 – osoby fizyczne,
- 8) grupa 8 – spółdzielnie,
- 9) grupa 9 – kościoły i związki wyznaniowe,
- 10) grupa 10 – wspólnoty gruntowe,
- 11) grupa 11 – powiaty i związki powiatów, jeżeli nie występują w zbiegu z użytkownikami wieczystymi,
- 12) grupa 12 - powiaty i związki powiatów, jeżeli występują w zbiegu z użytkownikami wieczystymi,
- 13) grupa 13 – województwa, jeżeli nie występują w zbiegu z użytkownikami wieczystymi,
- 14) grupa 14 - województwa, jeżeli występują w zbiegu z użytkownikami wieczystymi,
- 15) grupa 15 – spółki prawa handlowego



16) grupa 16 – inne podmioty ewidencyjne nie wymienione w punktach od 1 do 15.

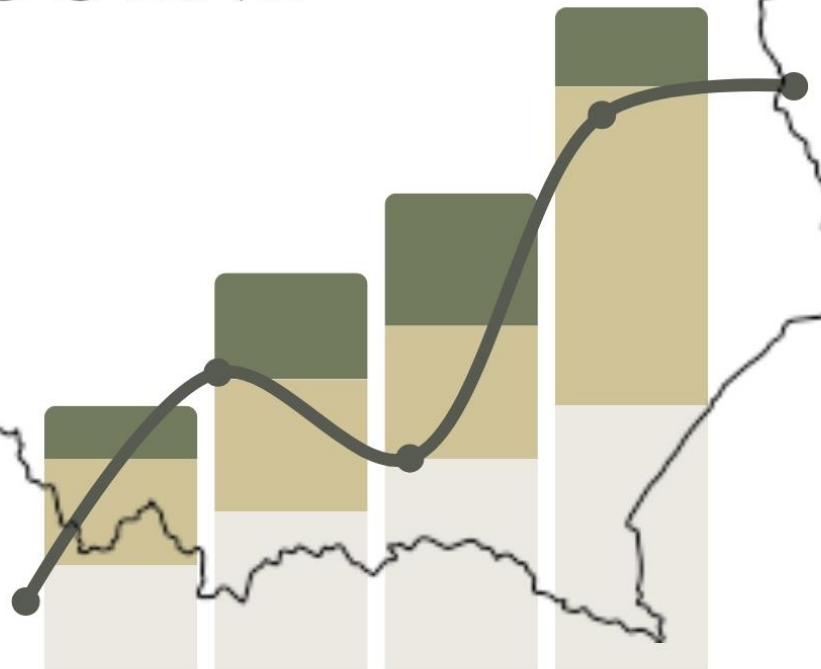
W opracowaniu przedstawione 16 grup rejestrowych zostało zgeneralizowane do 10 następujących grup podmiotów ewidencyjnych:

- 1) Skarb Państwa – powstała ze zsumowania gruntów grup rejestrowych nr: 1, 2 i 3, tj. grunty, których właścicielem jest Skarb Państwa, niezależnie od sposobu ich władania,
- 2) Gminy – powstała ze zsumowania gruntów grup rejestrowych nr: 4, 5 i 6, tj. grunty, których właścicielem są gminy, niezależnie od sposobu ich władania,
- 3) Osoby fizyczne – odpowiadająca grupie rejestrowej nr 7,
- 4) Spółdzielnie – odpowiadająca grupie rejestrowej nr 8,
- 5) Kościoły i związki wyznaniowe – odpowiadająca grupie rejestrowej nr 9,
- 6) Wspólnoty gruntowe – odpowiadająca grupie rejestrowej nr 10,
- 7) Powiaty – powstała ze zsumowania gruntów grup rejestrowych nr: 11 i 12, tj. grunty, których właścicielem są powiaty, niezależnie od sposobu ich władania,
- 8) Województwo – powstała ze zsumowania gruntów grup rejestrowych nr: 13 i 14, tj. grunty, których właścicielem jest województwo, niezależnie od sposobu ich władania,
- 9) Spółki prawa handlowego – odpowiadające grupie rejestrowej nr 15
- 10) Inne podmioty ewidencyjne – odpowiadająca grupie rejestrowej nr 16



RODZIAŁ 2

INFORMACJE OGÓLNE





Mapa administracyjna województwa kujawsko-pomorskiego





**Zestawienie powierzchni powiatów województwa kujawsko-pomorskiego
(według stanu na dzień 01.01.2024 r.)**

Lp.	Powiat/Miasto na prawach powiatu	Symbol teryt. GUS	Powierzchnia ewidencyjna [ha]	Powierzchnia geodezyjna [ha]
1	aleksandrowski	0401	47465	47462
2	brodnicki	0402	103983	103990
3	bydgoski	0403	139113	139402
4	chełmiński	0404	52586	52701
5	golubsko-dobrzyński	0405	61146	61268
6	grudziądzki	0406	72483	72879
7	inowrocławski	0407	122427	122526
8	lipnowski	0408	101617	101673
9	mogileński	0409	67252	67515
10	nakielski	0410	111788	112045
11	radziejowski	0411	60676	60722
12	rypiński	0412	58655	58669
13	sępoleński	0413	78962	79095
14	świecki	0414	147011	147421
15	toruński	0415	122774	123040
16	tucholski	0416	107509	107538
17	wąbrzeski	0417	49913	50083
18	włocławski	0418	147159	147196
19	żniński	0419	98134	98477
Razem:			1750653	1753702

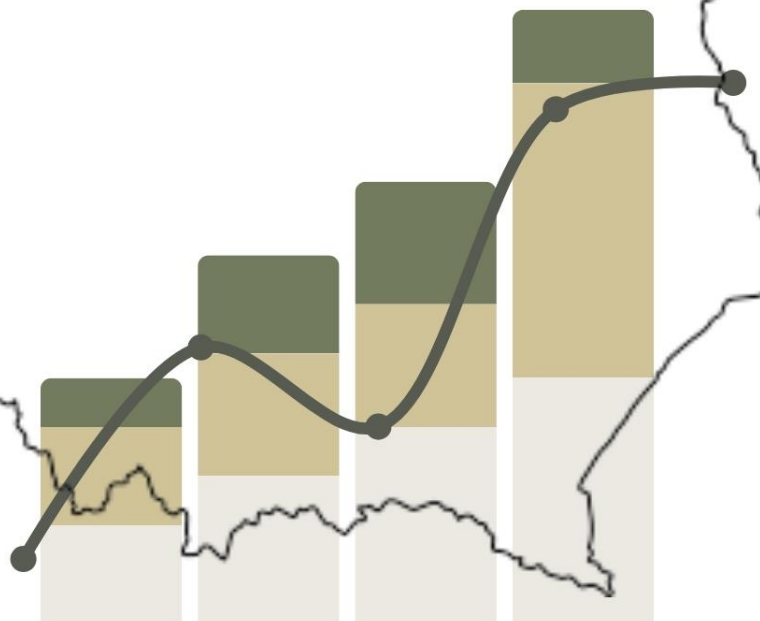
**Zestawienie powierzchni miast na prawach powiatów województwa
kujawsko-pomorskiego
(według stanu na dzień 01.01.2024 r.)**

Lp.	Powiat/Miasto na prawach powiatu	Symbol teryt. GUS	Powierzchnia ewidencyjna [ha]	Powierzchnia geodezyjna [ha]
1	m. Bydgoszcz	0461	17597	17596
2	m. Grudziądz	0462	5776	5776
3	m. Toruń	0463	11572	11572
4	m. Włocławek	0464	8509	8509
Razem:			43454	43453



RODZIAŁ 3

STRUKTURA ZMIAN WŁASNOŚCI GRUNTÓW





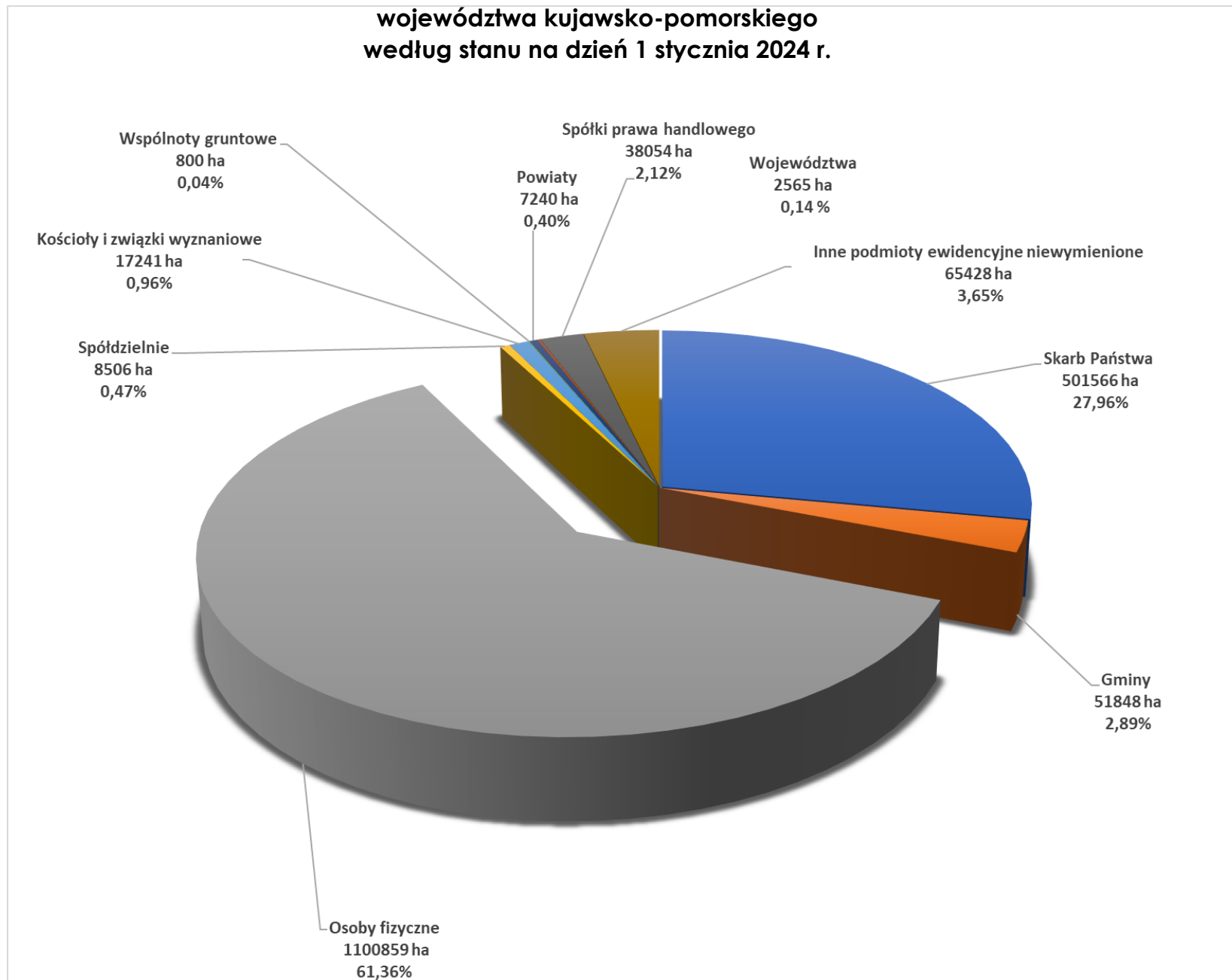
Udział grup rejestrowych w powierzchni województwa kujawsko-pomorskiego według stanu na dzień 1 stycznia 2024 r.

Nr Grupy	Nazwa Grupy Rejestrowej	Powierzchnia [ha]	
1	Skarb Państwa, jeżeli nie występuje w zbiegu z użytkownikami wieczystymi	480552	501566
2	Skarb Państwa, jeżeli występuje w zbiegu z użytkownikami wieczystymi	16497	
3	Jednoosobowe spółki Skarbu Państwa, przedsiębiorstwa państwowe i inne państwowe osoby prawne	4517	
4	Gminy i związki międzygminne, jeżeli nie występują w zbiegu z użytkownikami wieczystymi	47433	51848
5	Gminy i związki międzygminne, jeżeli występują w zbiegu z użytkownikami wieczystymi	3975	
6	Jednoosobowe spółki jednostek samorządu terytorialnego i inne osoby prawne, których organami założycielskimi są organy samorządu terytorialnego	440	
7	Osoby fizyczne	1100859	1100859
8	Spółdzielnie	8506	8506
9	Kościoty i związki wyznaniowe	17241	17241
10	Wspólnoty gruntowe	800	800
11	Powiaty i związki powiatów, jeżeli nie występują w zbiegu z użytkownikami wieczystymi	7233	7240
12	Powiaty i związki powiatów, jeżeli występują w zbiegu z użytkownikami wieczystymi	7	

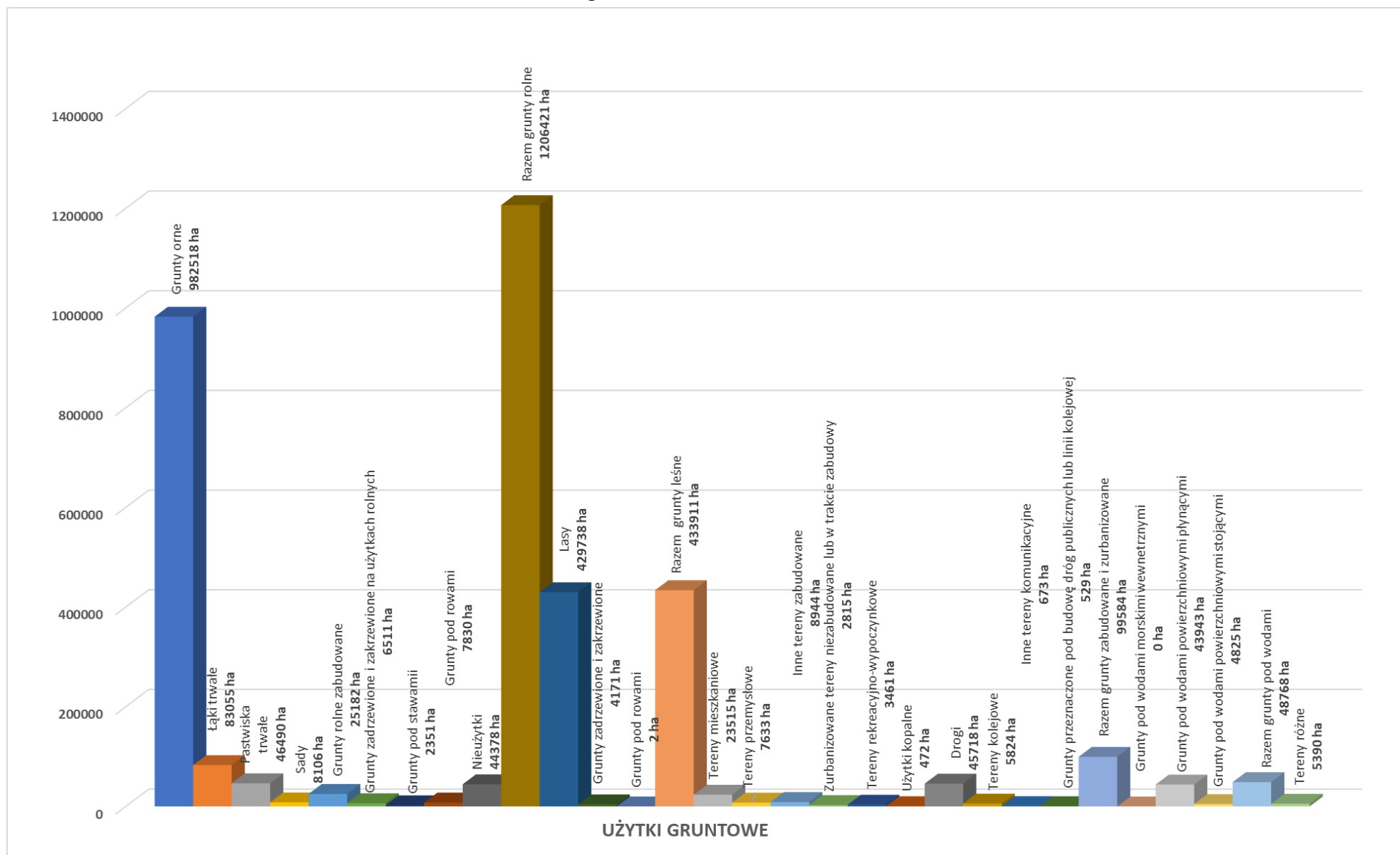


Nr Grupy	Nazwa Grupy Rejestrowej	Powierzchnia [ha]	
13	Województwa, jeżeli nie występują w zbiegu z użytkownikami wieczystymi	2511	2565
14	Województwa, jeżeli występują w zbiegu z użytkownikami wieczystymi	54	
15	Spółki prawa handlowego	38054	38054
16	Inne podmioty ewidencyjne niewymienione w pkt. 1-14	65428	65428

**Procentowy udział grup rejestrowych w powierzchni
województwa kujawsko-pomorskiego
według stanu na dzień 1 stycznia 2024 r.**

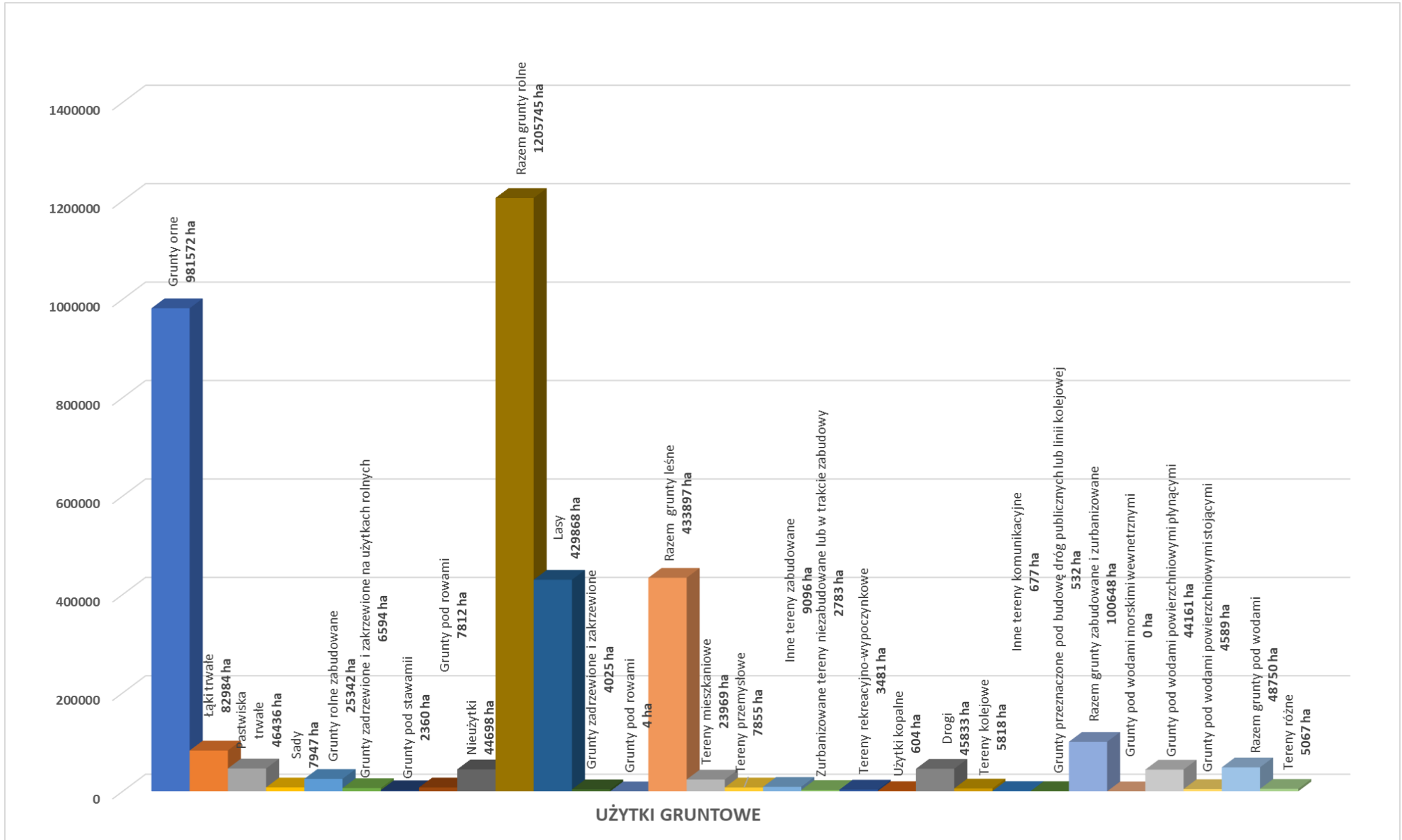


Struktura UŻYTKÓW GRUNTOWYCH w województwie kujawsko-pomorskim według stanu na dzień 01.01.2023 r.



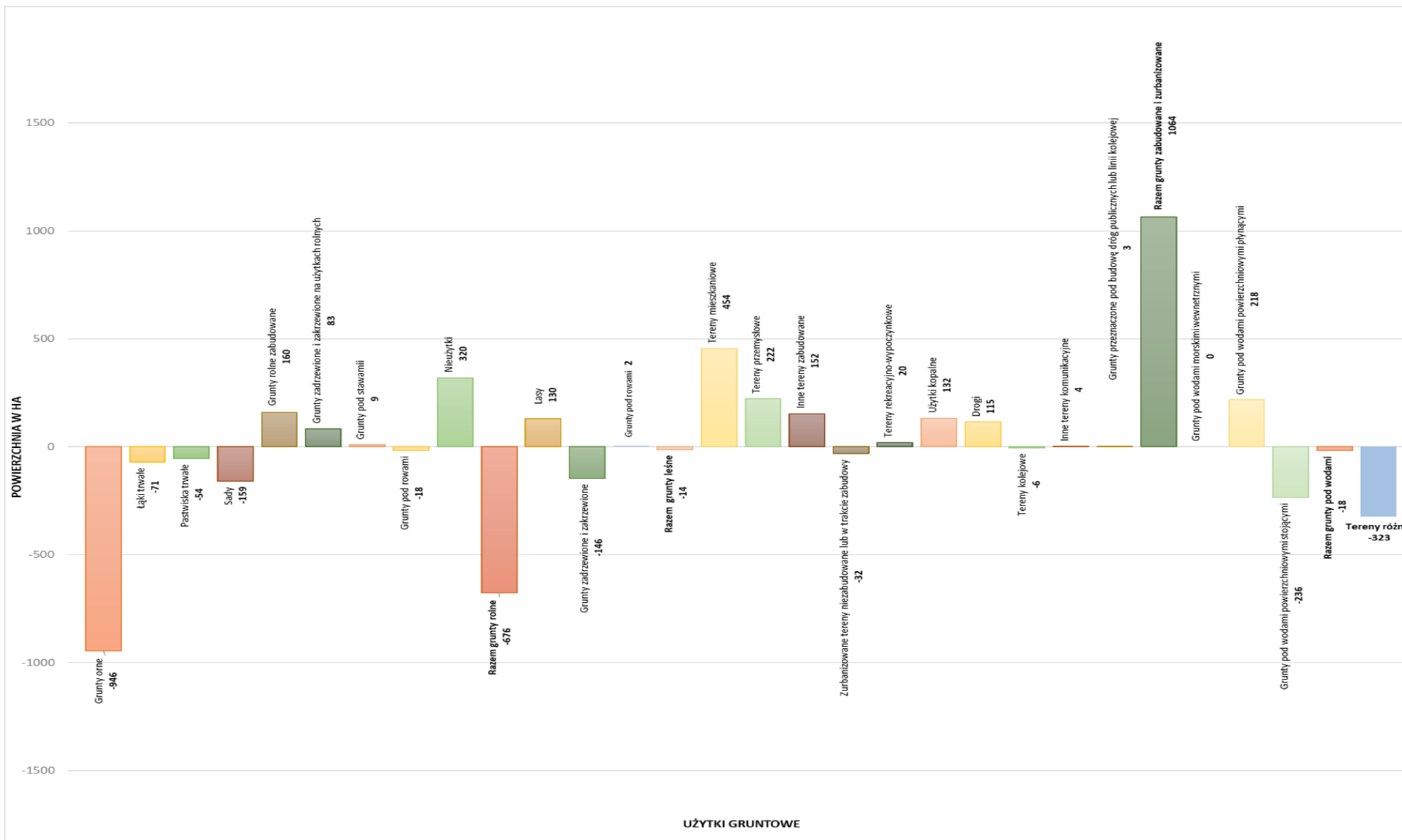


Struktura UŻYTKÓW GRUNTOWYCH w województwie kujawsko-pomorskim według stanu na dzień 01.01.2024 r.



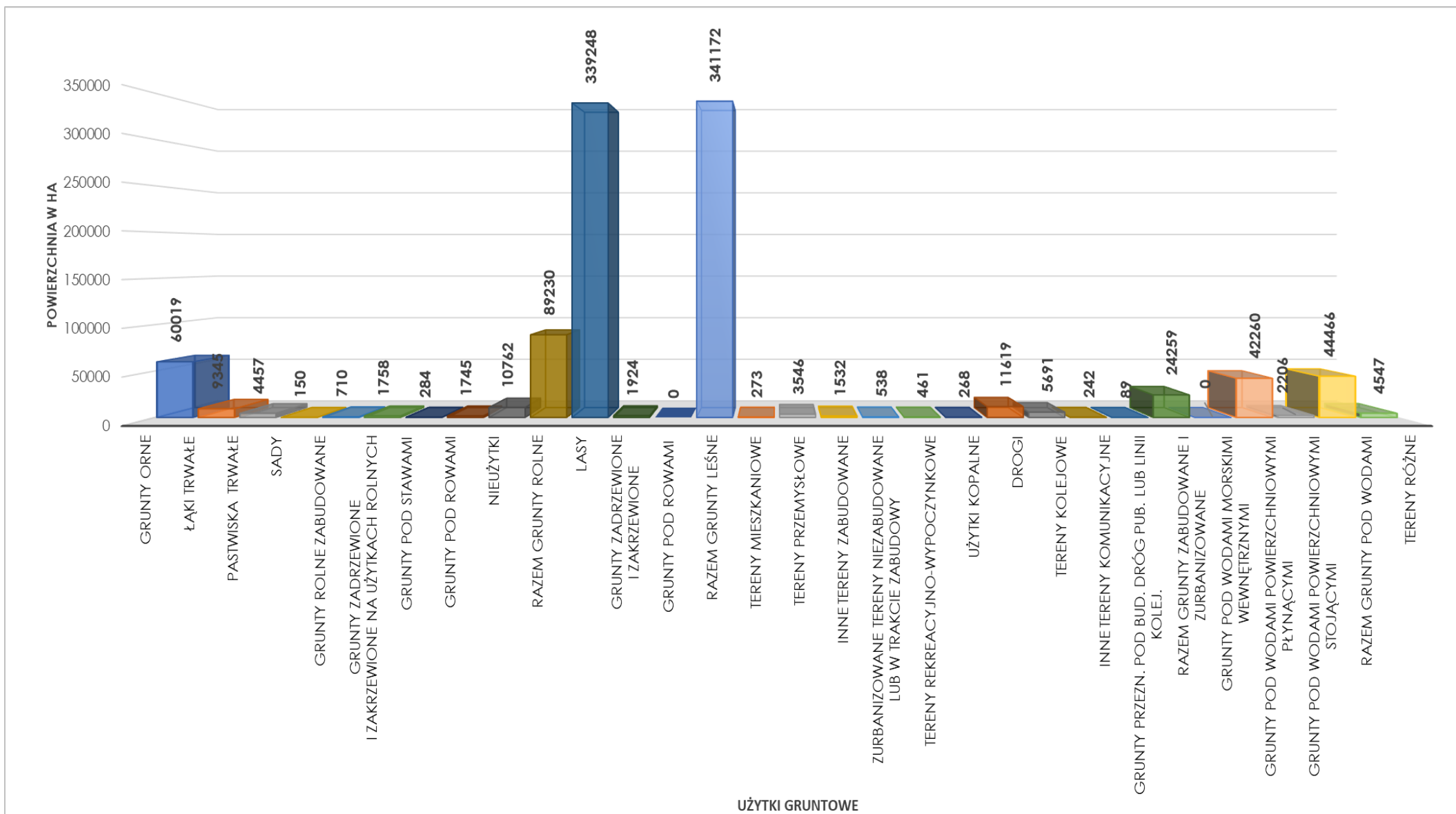


Struktura ZMIAN UŻYTKÓW GRUNTOWYCH W WOJEWÓDZTWIE KUJAWSKO-POMORSKIM według stanu na dzień 01.01.2023 r. i 01.01.2024 r.



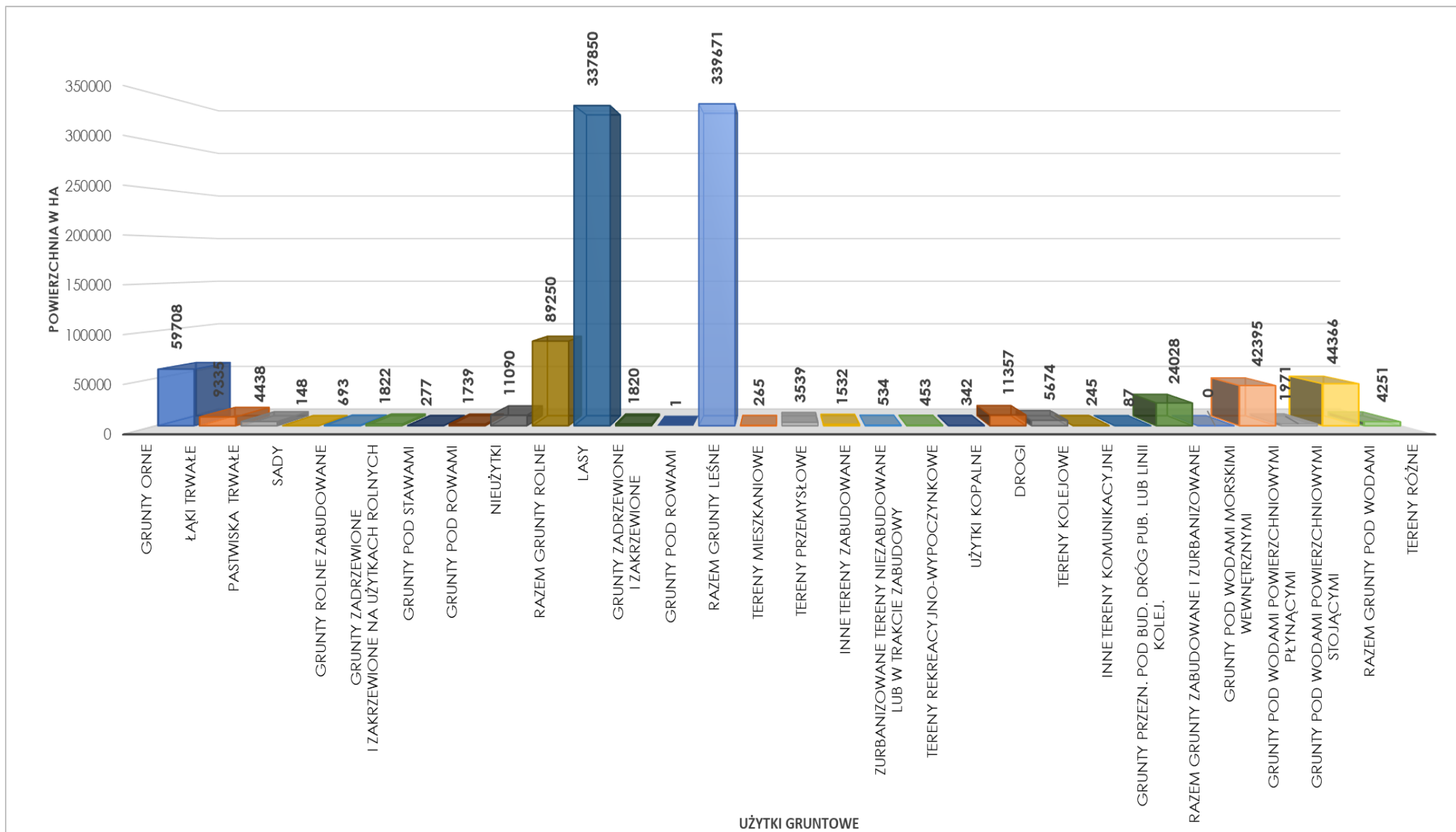


STRUKTURA UŻYTKÓW GRUNTOWYCH STANOWIĄCYCH WŁASNOŚĆ SKARBU PAŃSTWA według stanu na dzień 01.01.2023 r



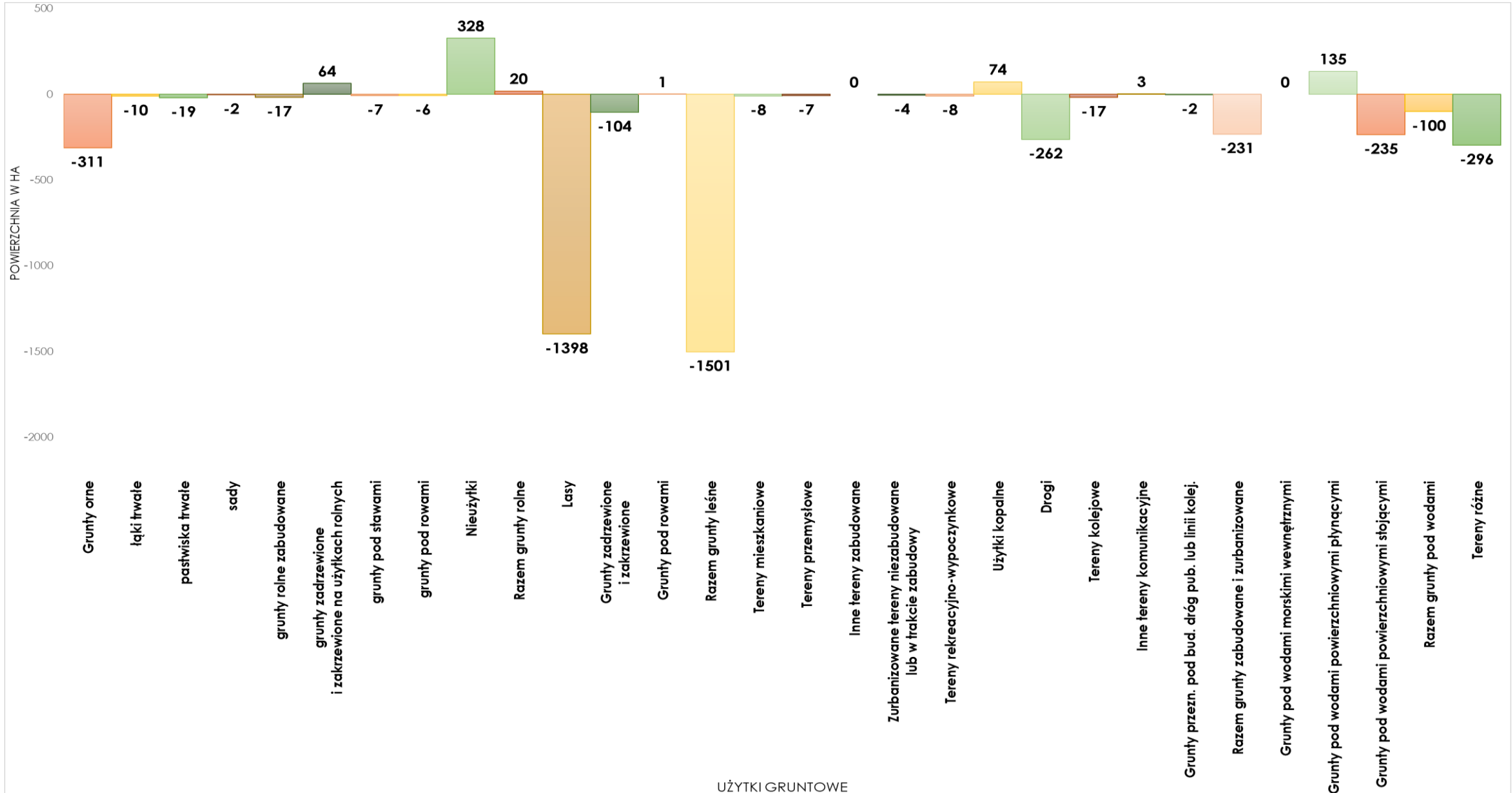


STRUKTURA UŻYTKÓW GRUNTOWYCH STANOWIĄCYCH WŁASNOŚĆ SKARBU PAŃSTWA według stanu na dzień 01.01.2024 r



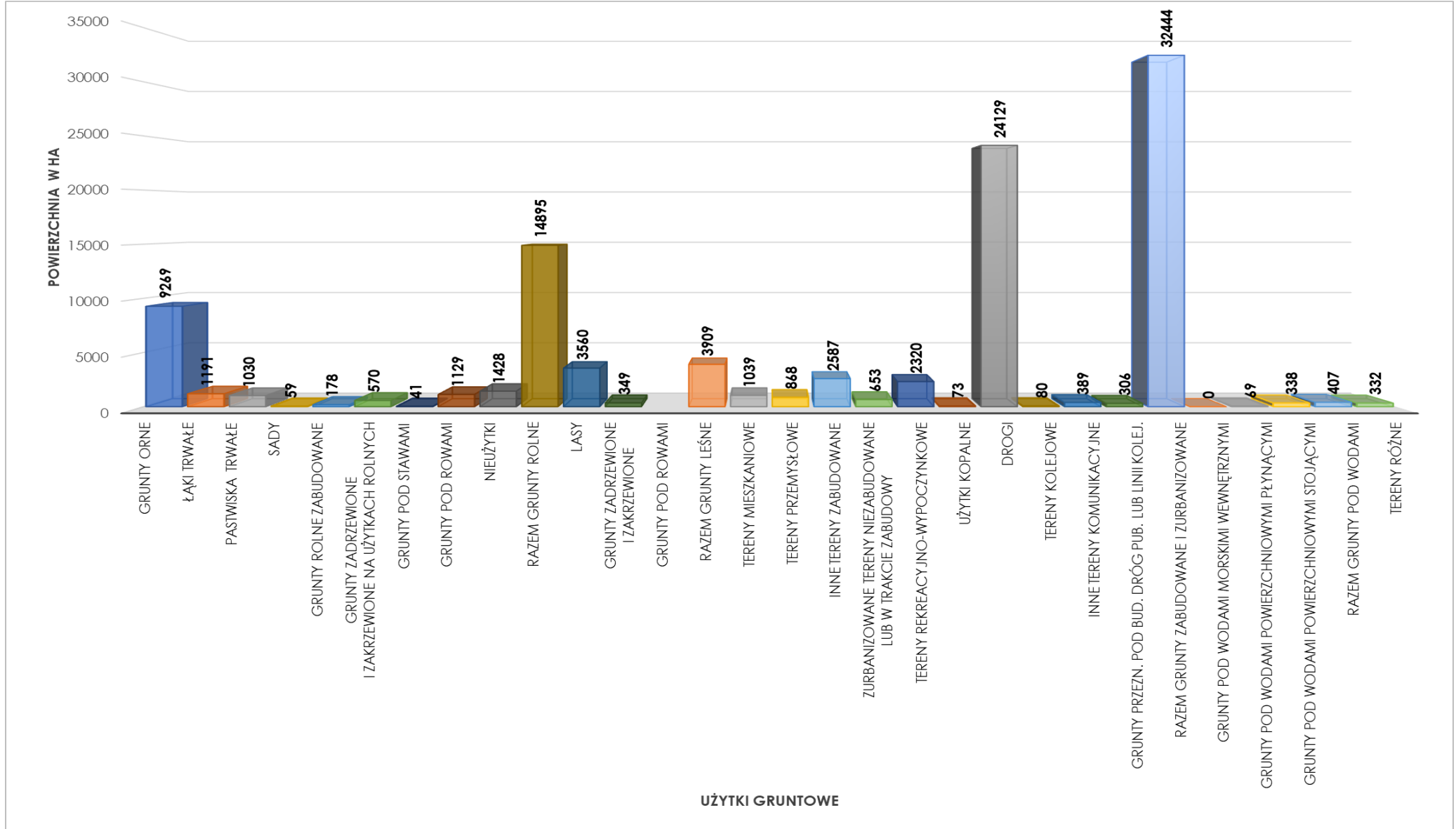


STRUKTURA ZMIAN UŻYTKÓW GRUNTOWYCH STANOWIĄCYCH WŁASNOŚĆ SKARBU PAŃSTWA W WOJEWÓDZTWIE KUJAWSKO-POMORSKIM według stanu na dzień 01.01.2023 r. i 01.01.2024 r.



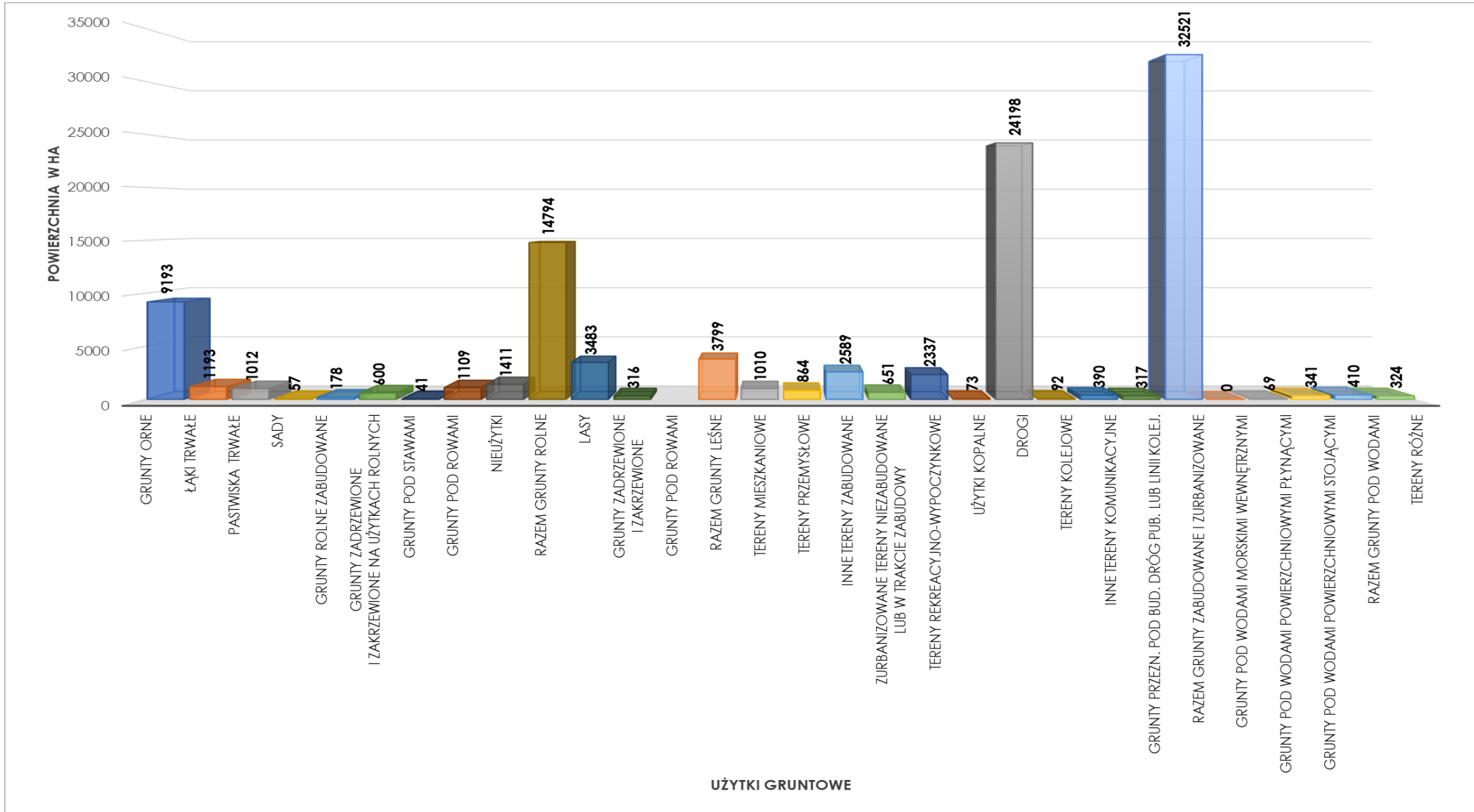


STRUKTURA UŻYTKÓW GRUNTOWYCH STANOWIĄCYCH WŁASNOŚĆ GMIN według stanu na dzień 01.01.2023 r.



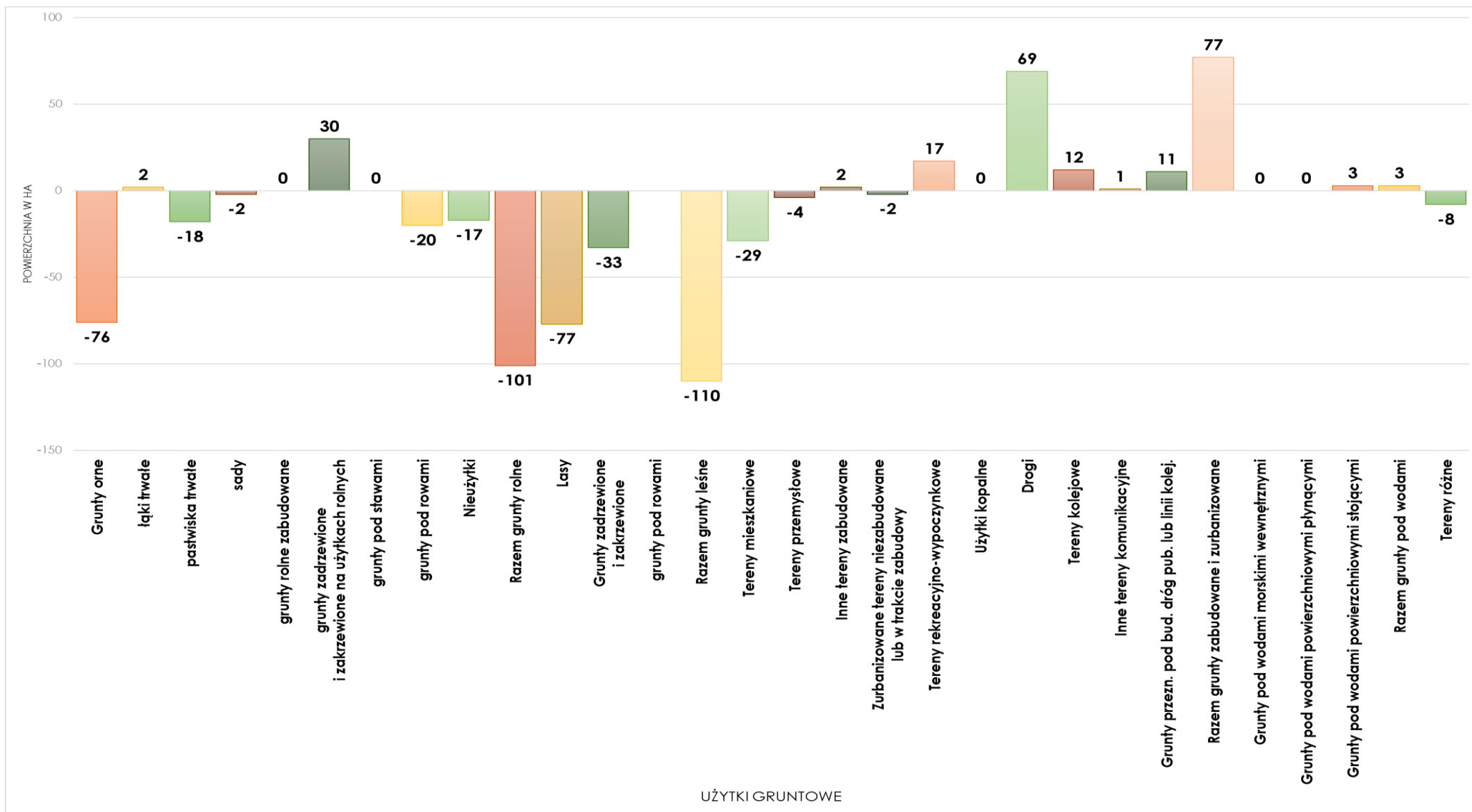


STRUKTURA UŻYTKÓW GRUNTOWYCH STANOWIĄCYCH WŁASNOŚĆ GMIN według stanu na dzień 01.01.2024 r.



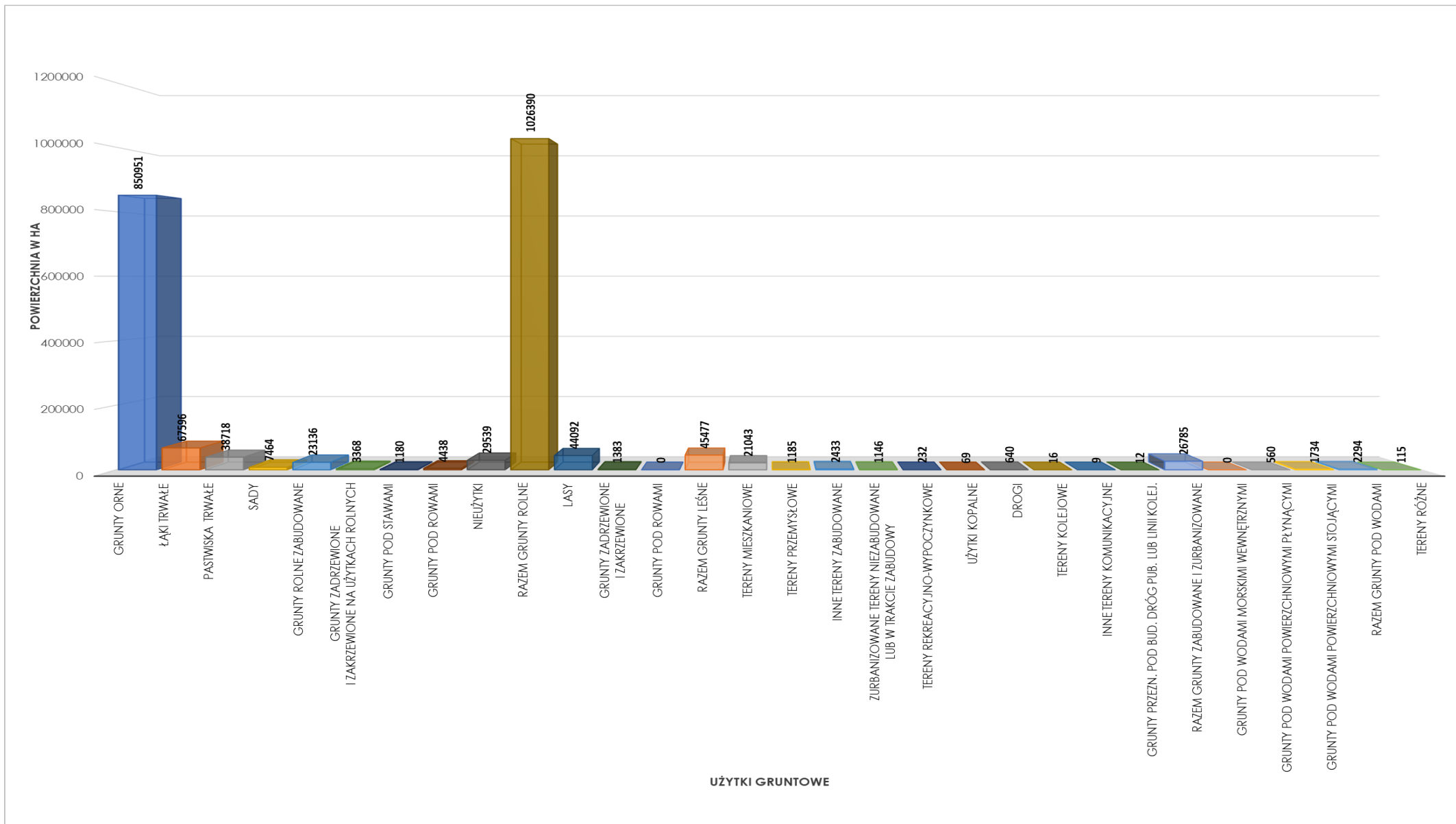


STRUKTURA ZMIAN UŻYTKÓW GRUNTOWYCH STANOWIĄCYCH WŁASNOŚĆ **GMIN**
W WOJEWÓDZTWIE KUJAWSKO-POMORSKIM
według stanu na dzień 01.01.2023 r. i 01.01.2024 r.



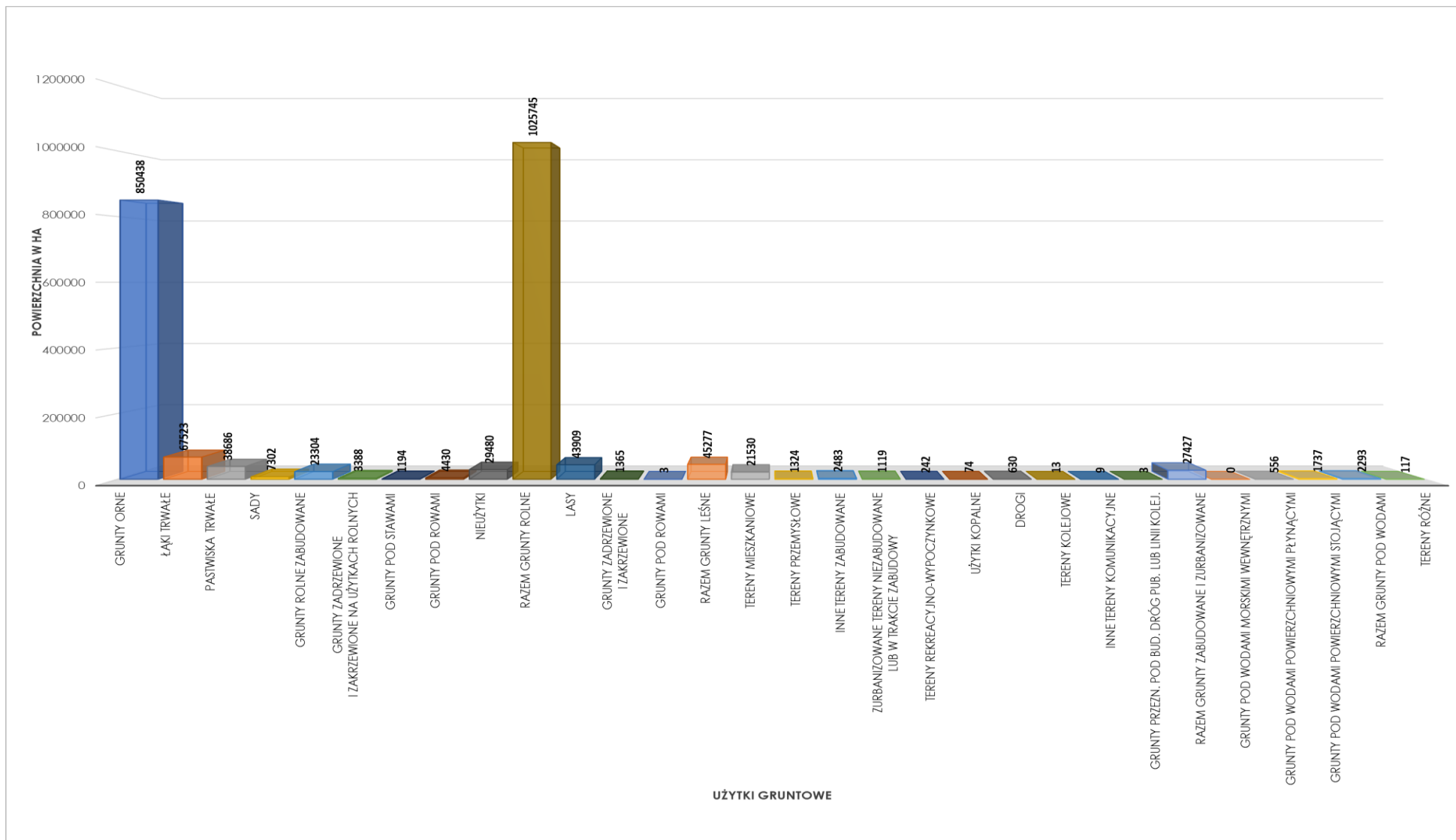


STRUKTURA UŻYTKÓW GRUNTOWYCH STANOWIĄCYCH WŁASNOŚĆ OSÓB FIZYCZNYCH według stanu na dzień 01.01.2023 r.



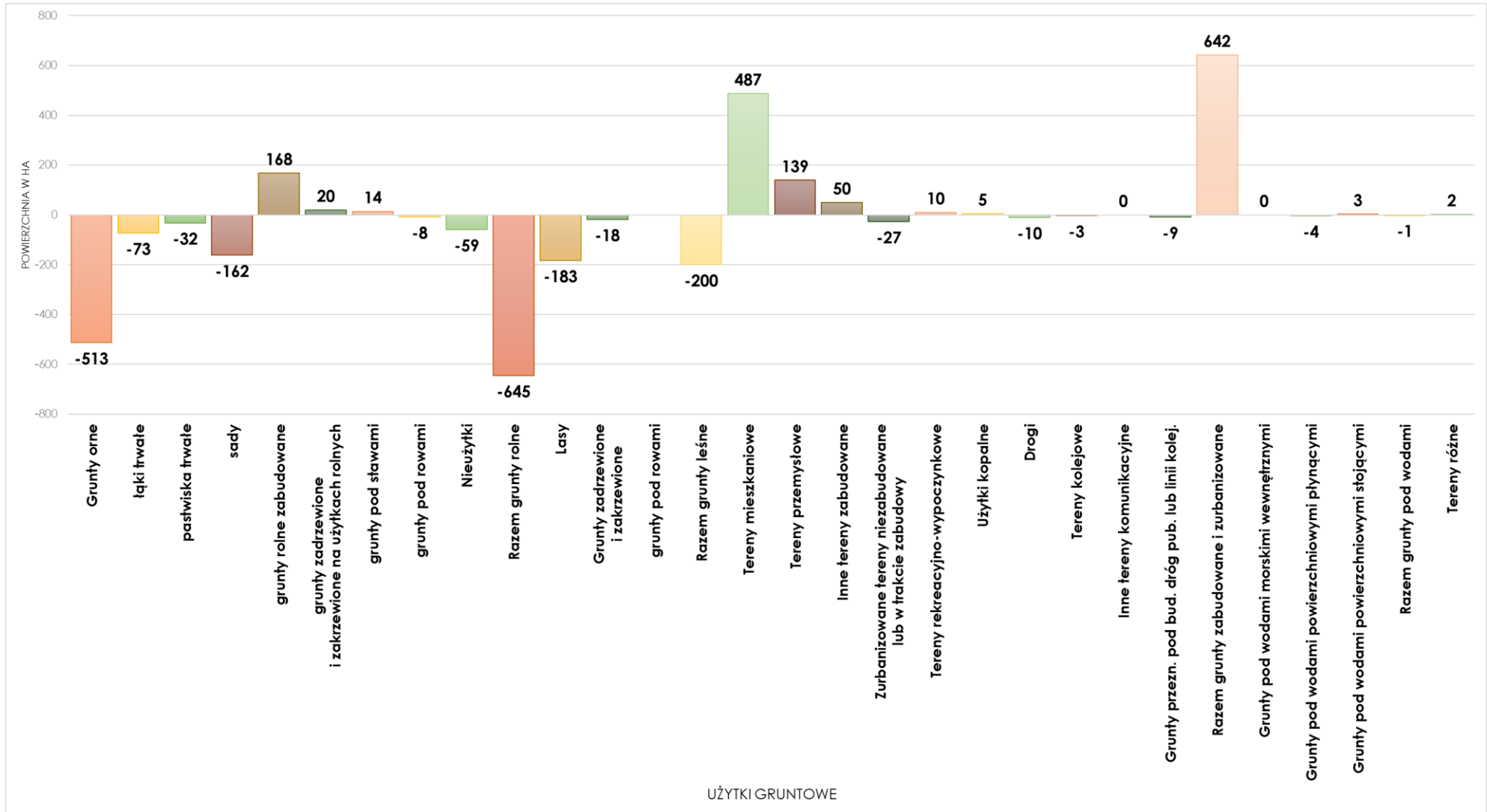


STRUKTURA UŻYTKÓW GRUNTOWYCH STANOWIĄCYCH WŁASNOŚĆ OSÓB FIZYCZNYCH według stanu na dzień 01.01.2024 r.



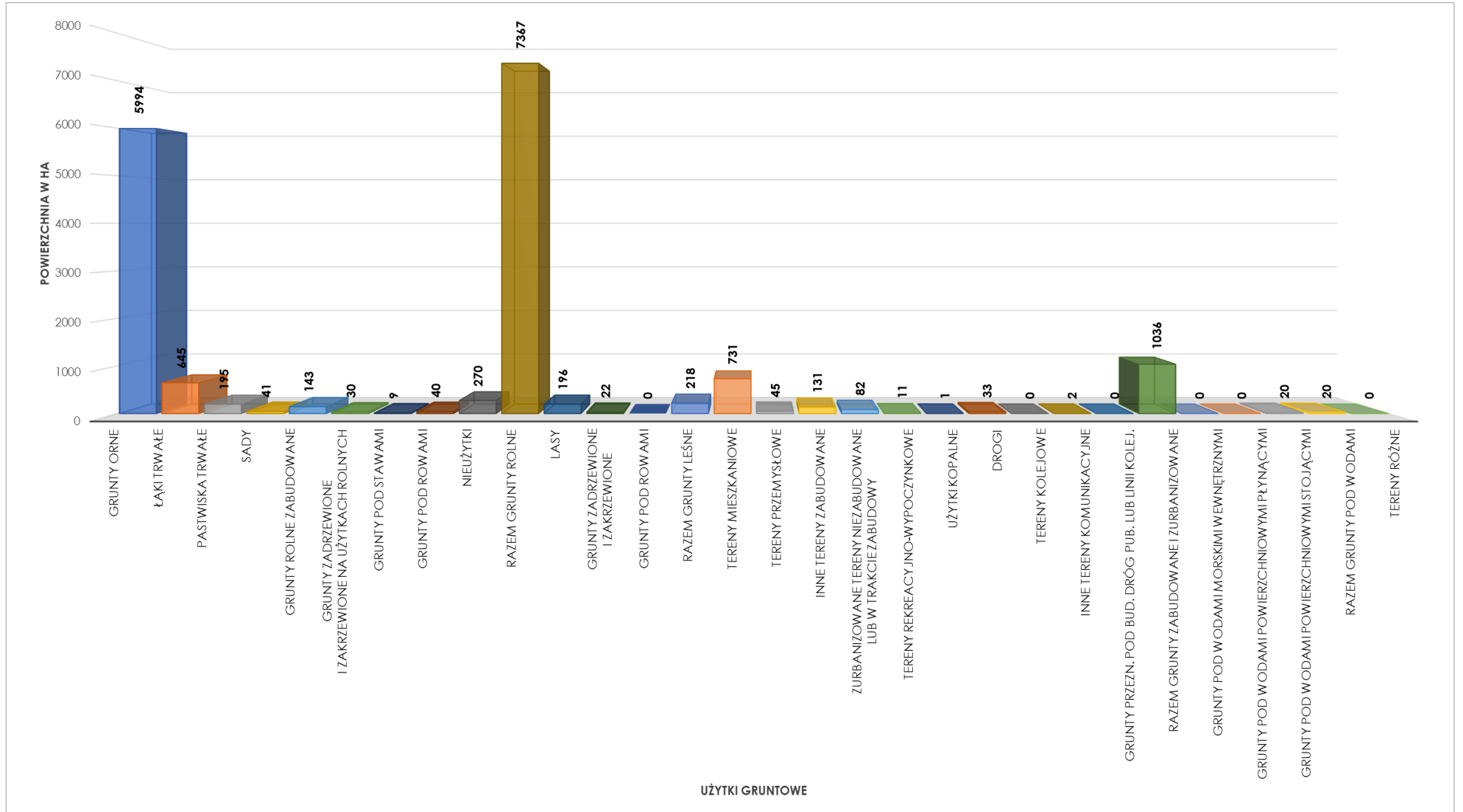


STRUKTURA ZMIAN UŻYTKÓW GRUNTOWYCH STANOWIĄCYCH WŁASNOŚĆ OSÓB FIZYCZNYCH W WOJEWÓDZTWIE KUJAWSKO-POMORSKIM według stanu na dzień 01.01.2023 r. i 01.01.2024 r.



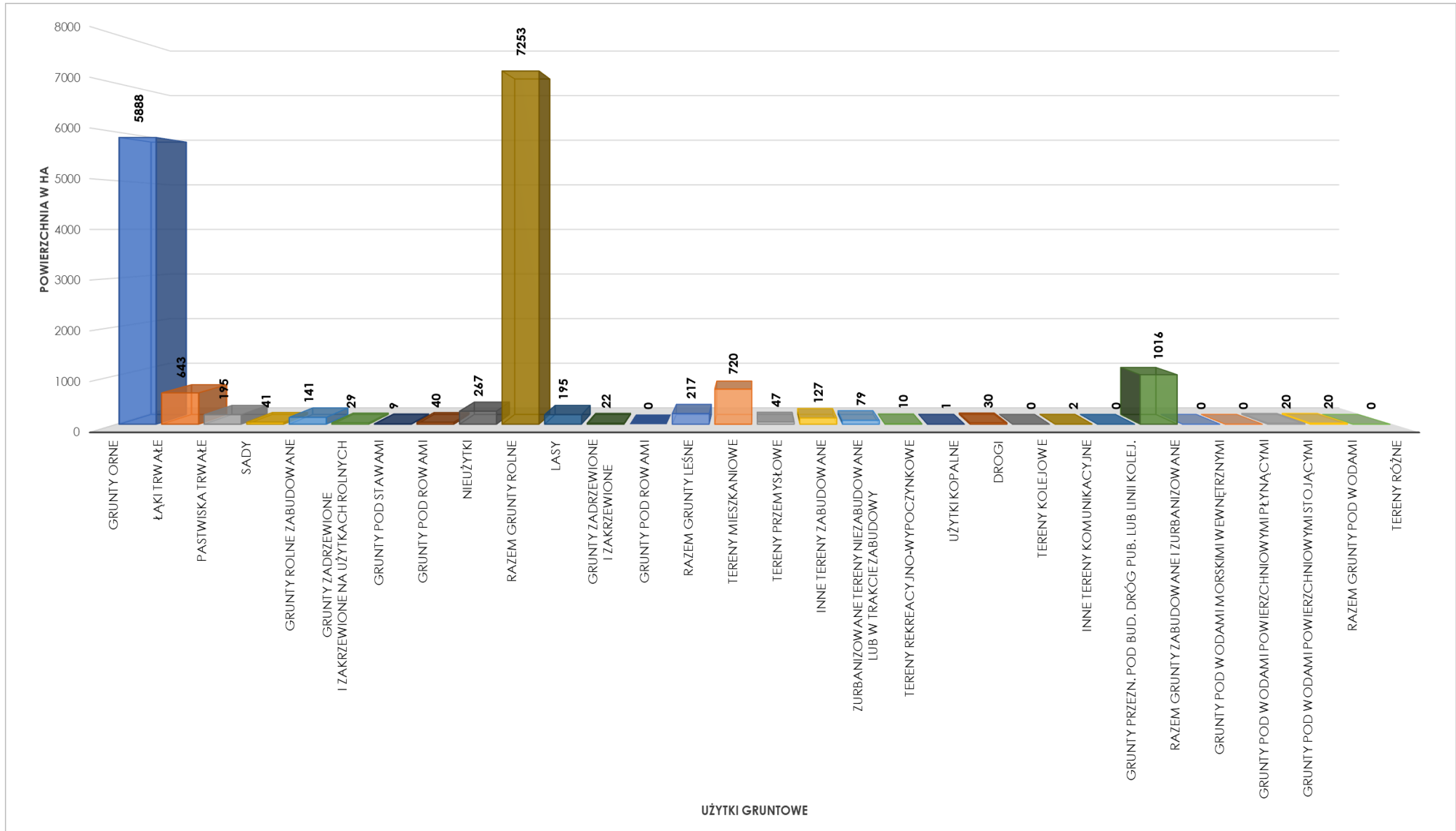


STRUKTURA UŻYTKÓW GRUNTOWYCH STANOWIĄCYCH WŁASNOŚĆ **SPÓŁDZIELNI** według stanu na dzień 01.01.2023 r.



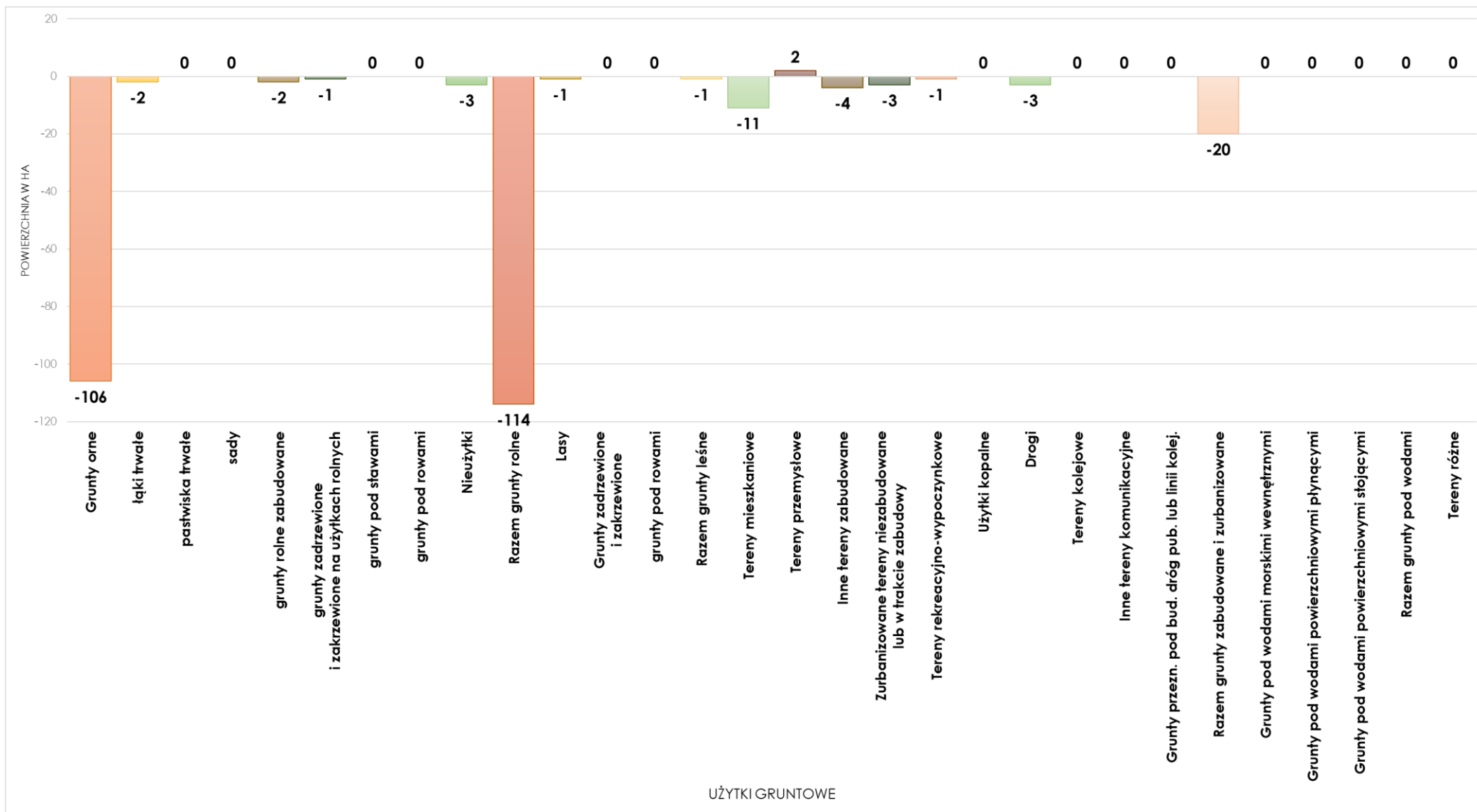


STRUKTURA UŻYTKÓW GRUNTOWYCH STANOWIĄCYCH WŁASNOŚĆ SPÓŁDZIELNI według stanu na dzień 01.01.2024 r.



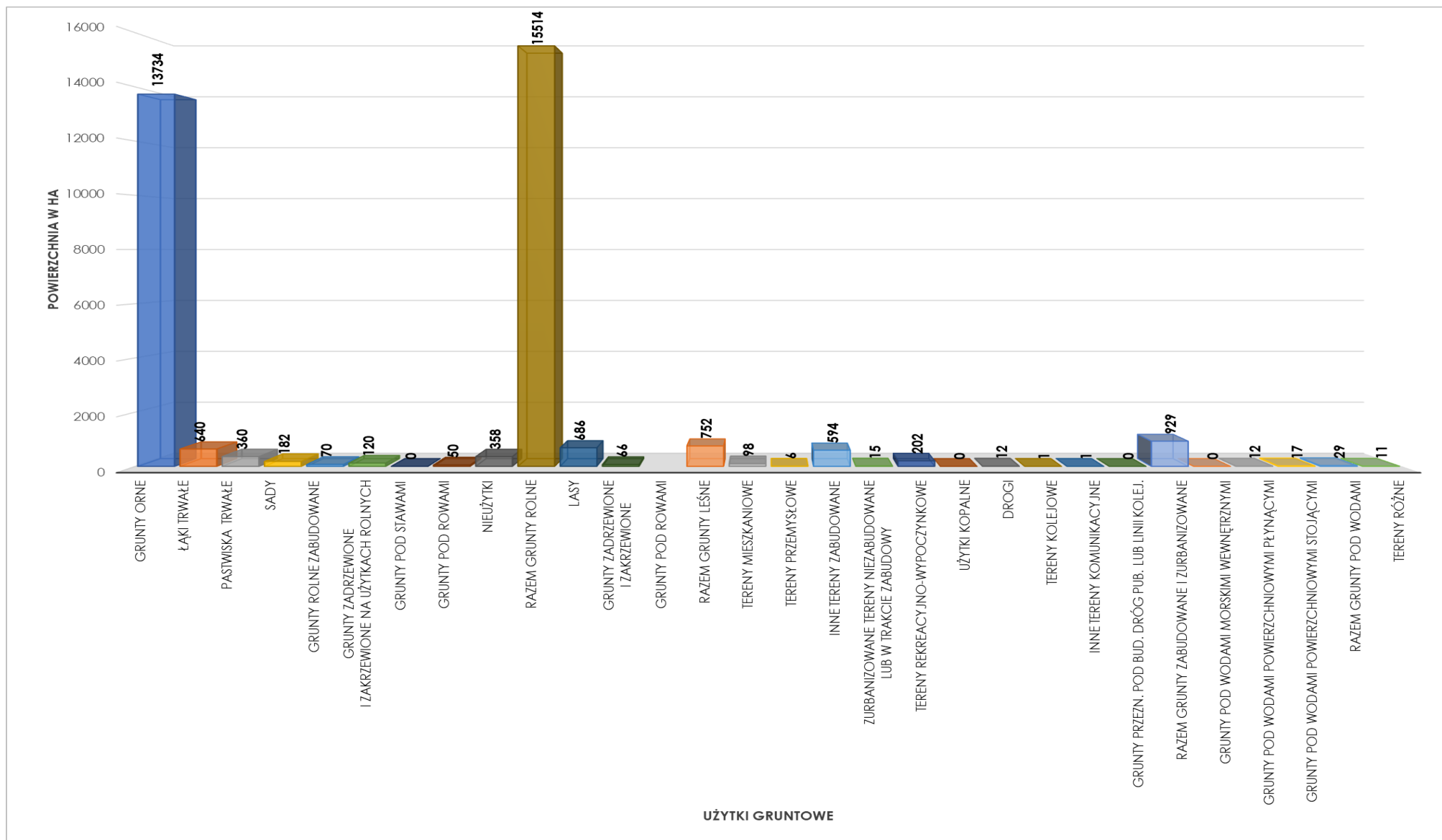


STRUKTURA ZMIAN UŻYTKÓW GRUNTOWYCH STANOWIĄCYCH WŁASNOŚĆ SPÓŁDZIELNI
W WOJEWÓDZTWIE KUJAWSKO-POMORSKIM
według stanu na dzień 01.01.2023 r. i 01.01.2024 r.



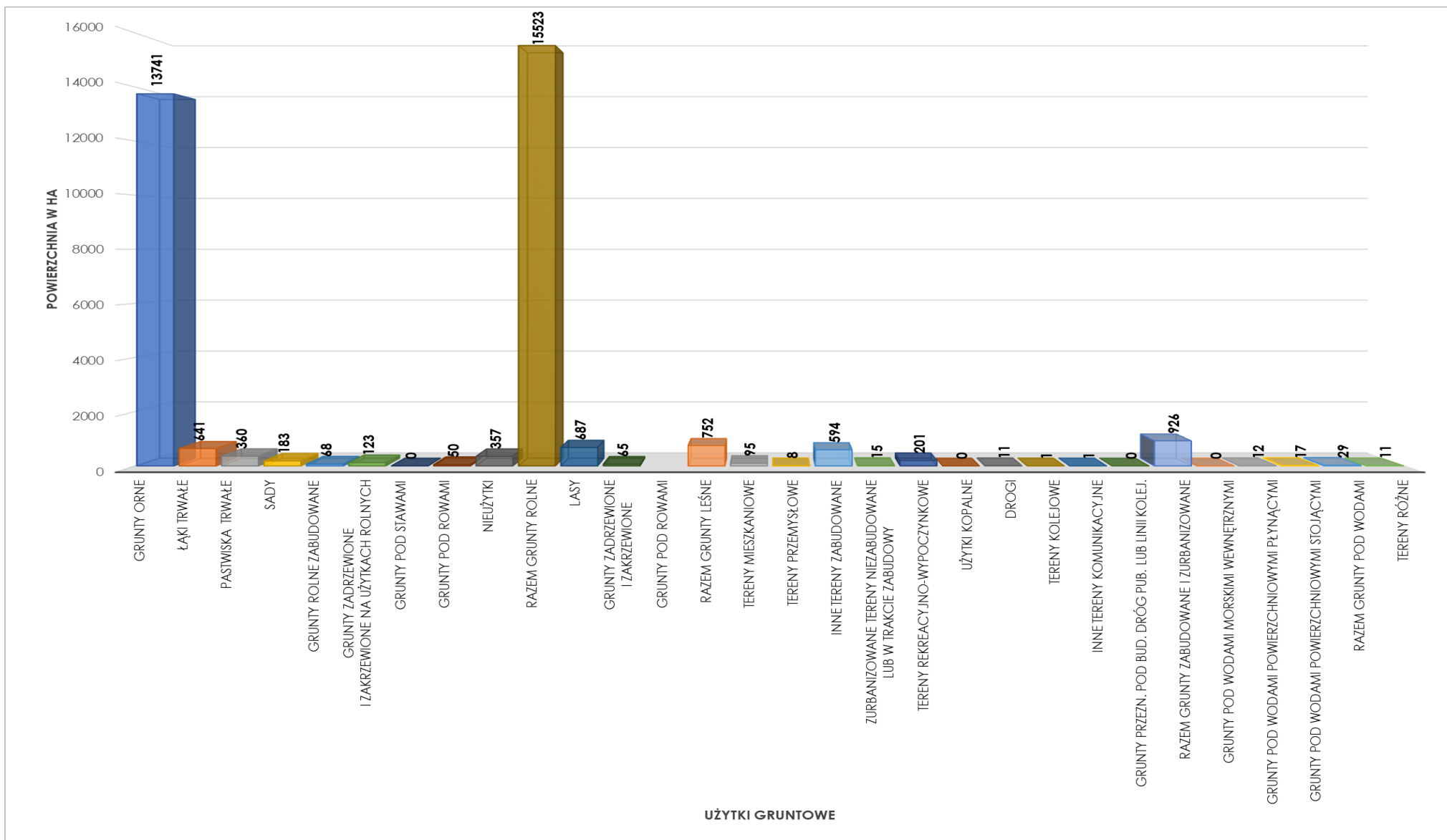


STRUKTURA UŻYTKÓW GRUNTOWYCH STANOWIĄCYCH WŁASNOŚĆ KOŚCIOŁÓW I ZWIĄZKÓW WYZNANIOWYCH według stanu na dzień 01.01.2023 r.



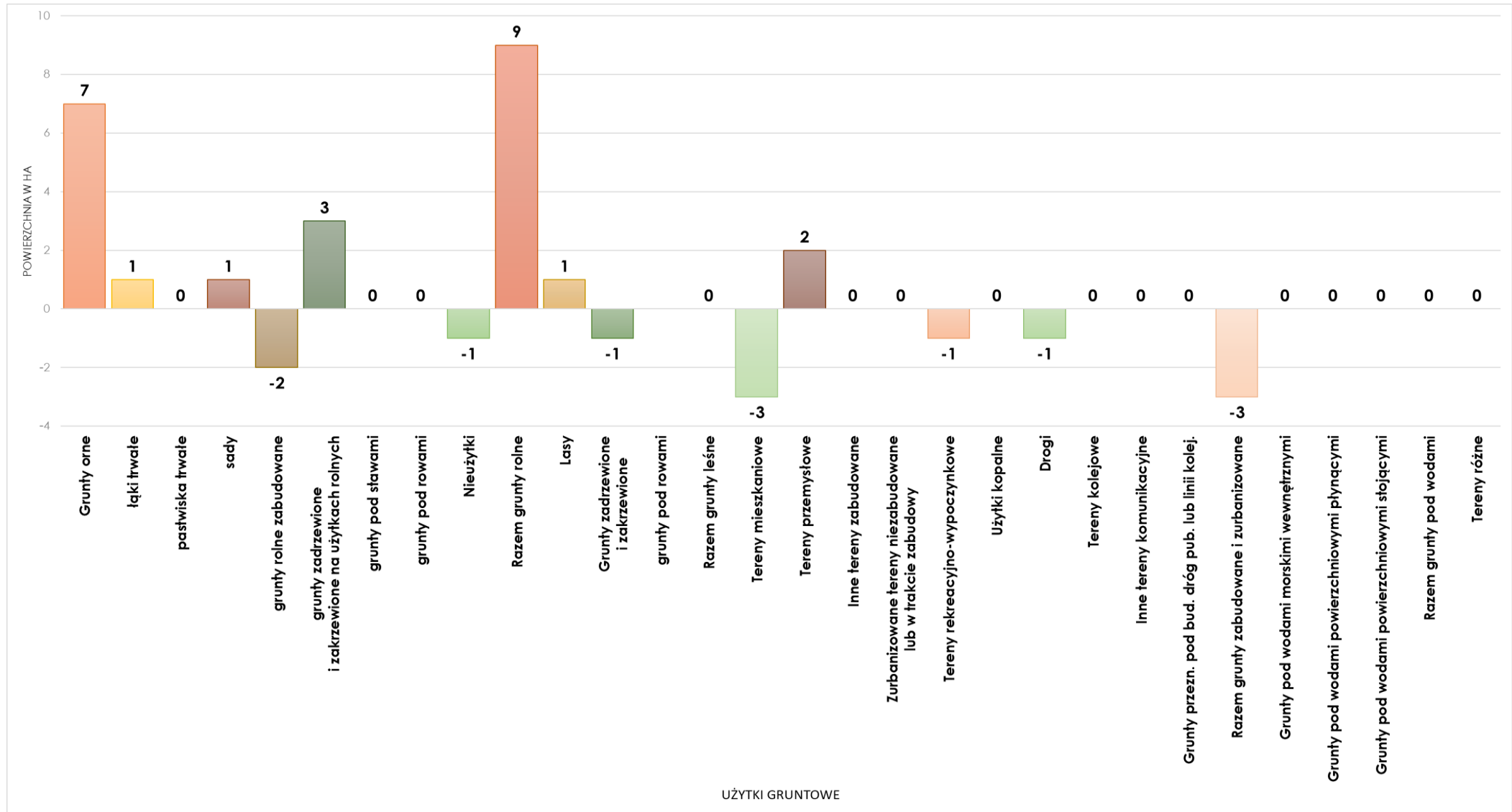


STRUKTURA UŻYTKÓW GRUNTOWYCH STANOWIĄCYCH WŁASNOŚĆ KOŚCIOŁÓW I ZWIĄZKÓW WYZNANIOWYCH według stanu na dzień 01.01.2024 r.



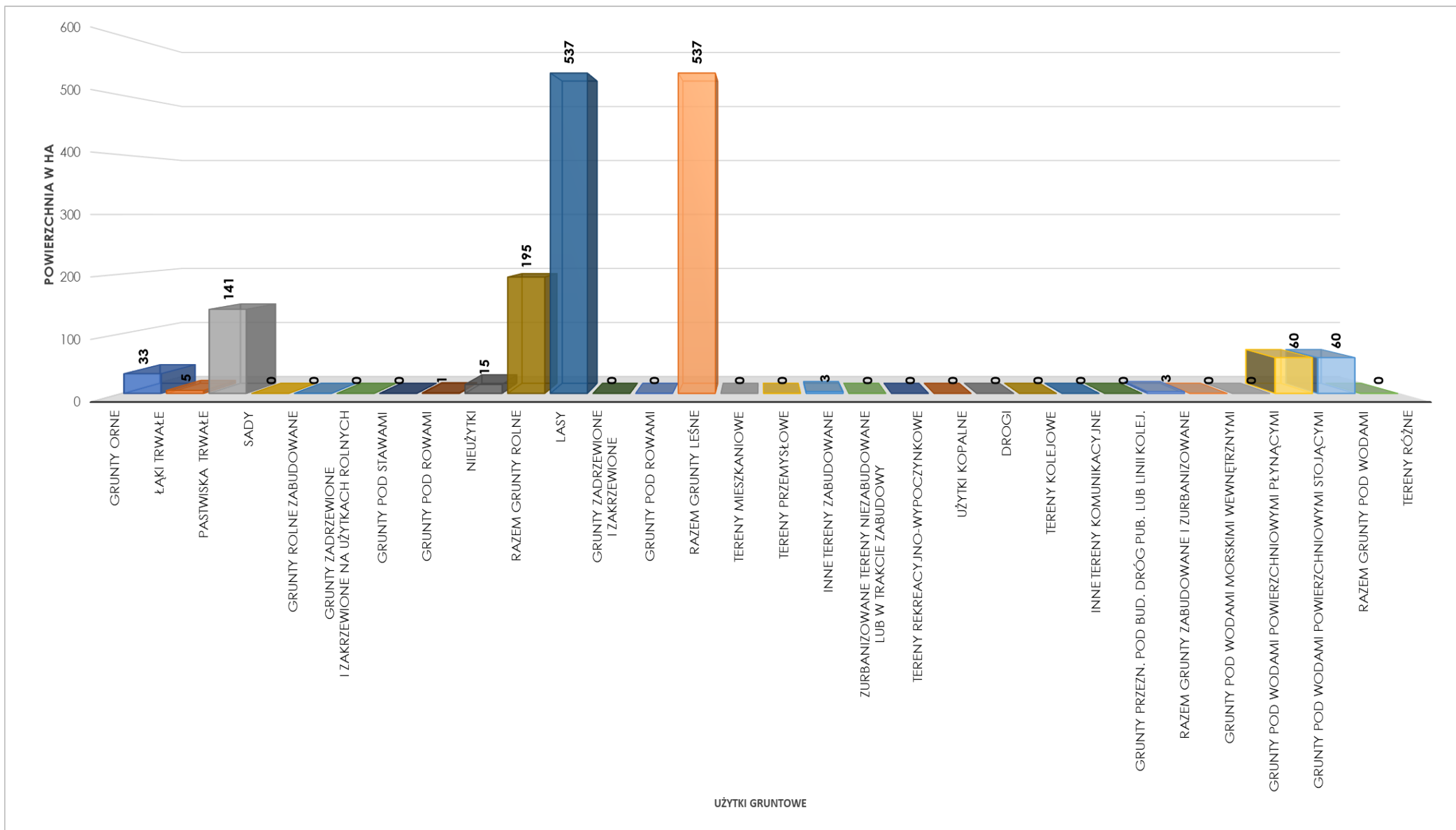


STRUKTURA ZMIAN UŻYTKÓW GRUNTOWYCH STANOWIĄCYCH WŁASNOŚĆ **KOŚCIOŁÓW I ZWIĄZKÓW WYZNANIOWYCH** W WOJEWÓDZTWIE KUJAWSKO-POMORSKIM według stanu na dzień 01.01.2023 r. i 01.01.2024 r.



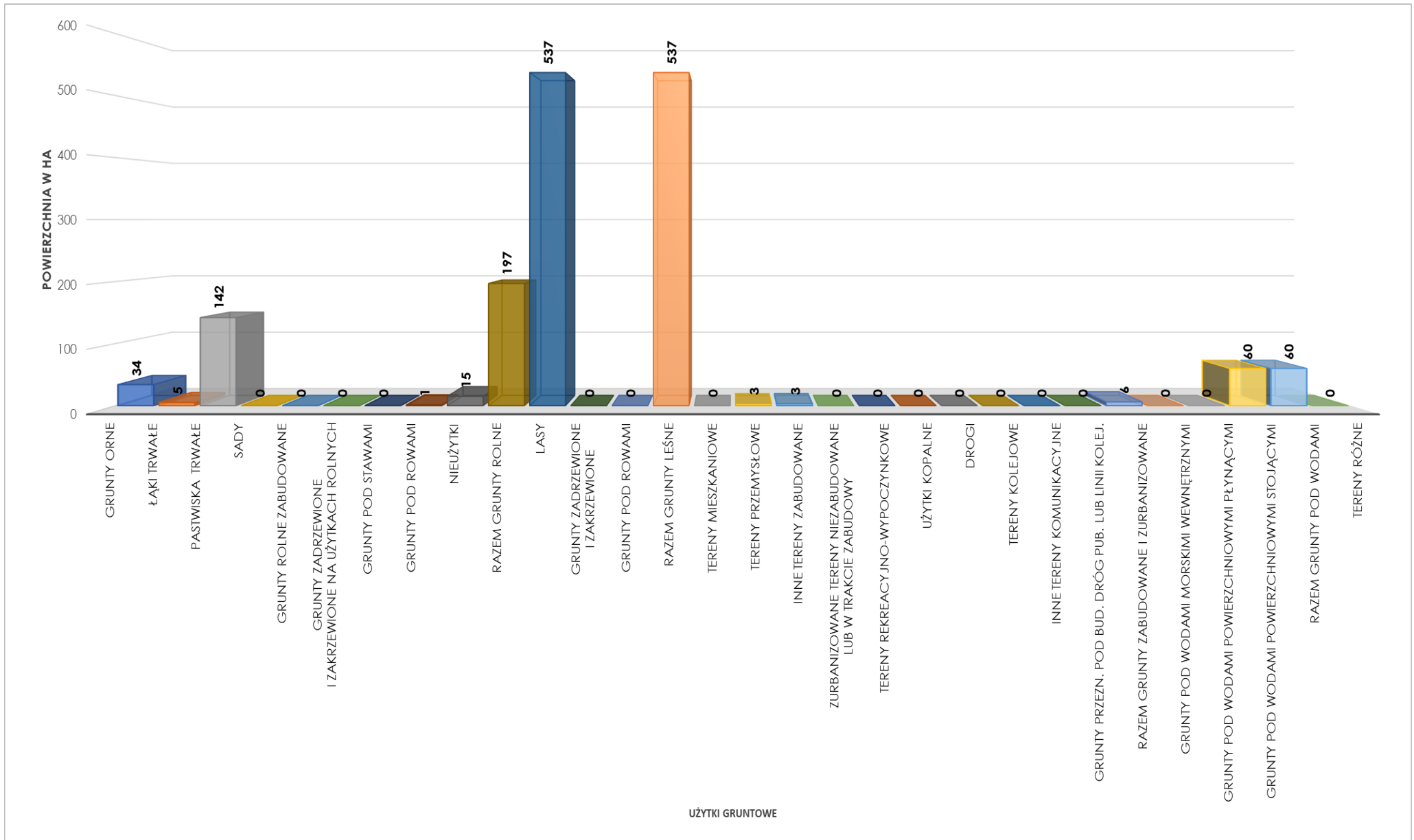


STRUKTURA UŻYTKÓW GRUNTOWYCH STANOWIĄCYCH WŁASNOŚĆ **WSPÓLNOT GRUNTOWYCH** według stanu na dzień 01.01.2023 r.



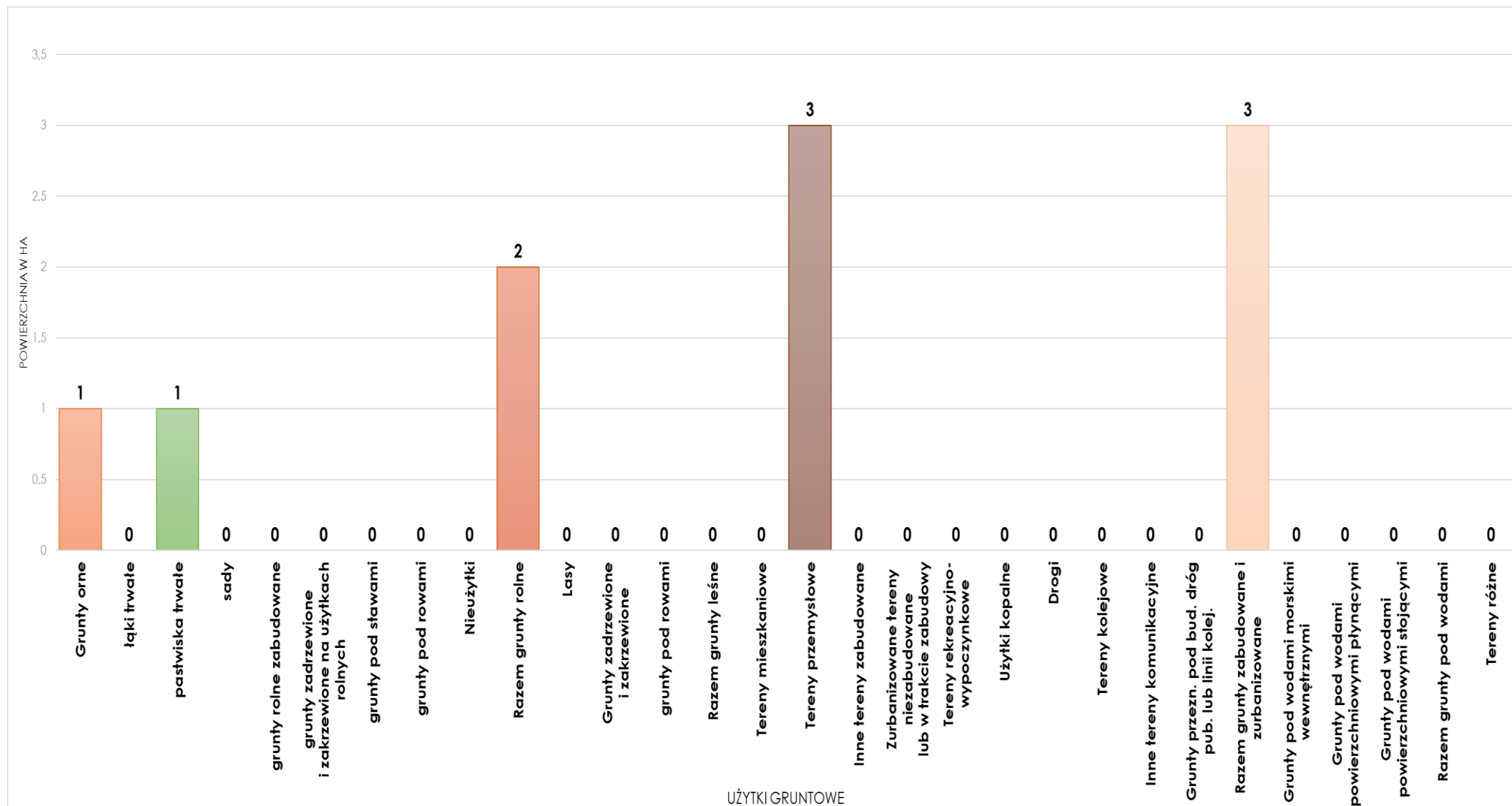


STRUKTURA UŻYTKÓW GRUNTOWYCH STANOWIĄCYCH WŁASNOŚĆ **WSPÓLNOT GRUNTOWYCH** według stanu na dzień 01.01.2024 r.



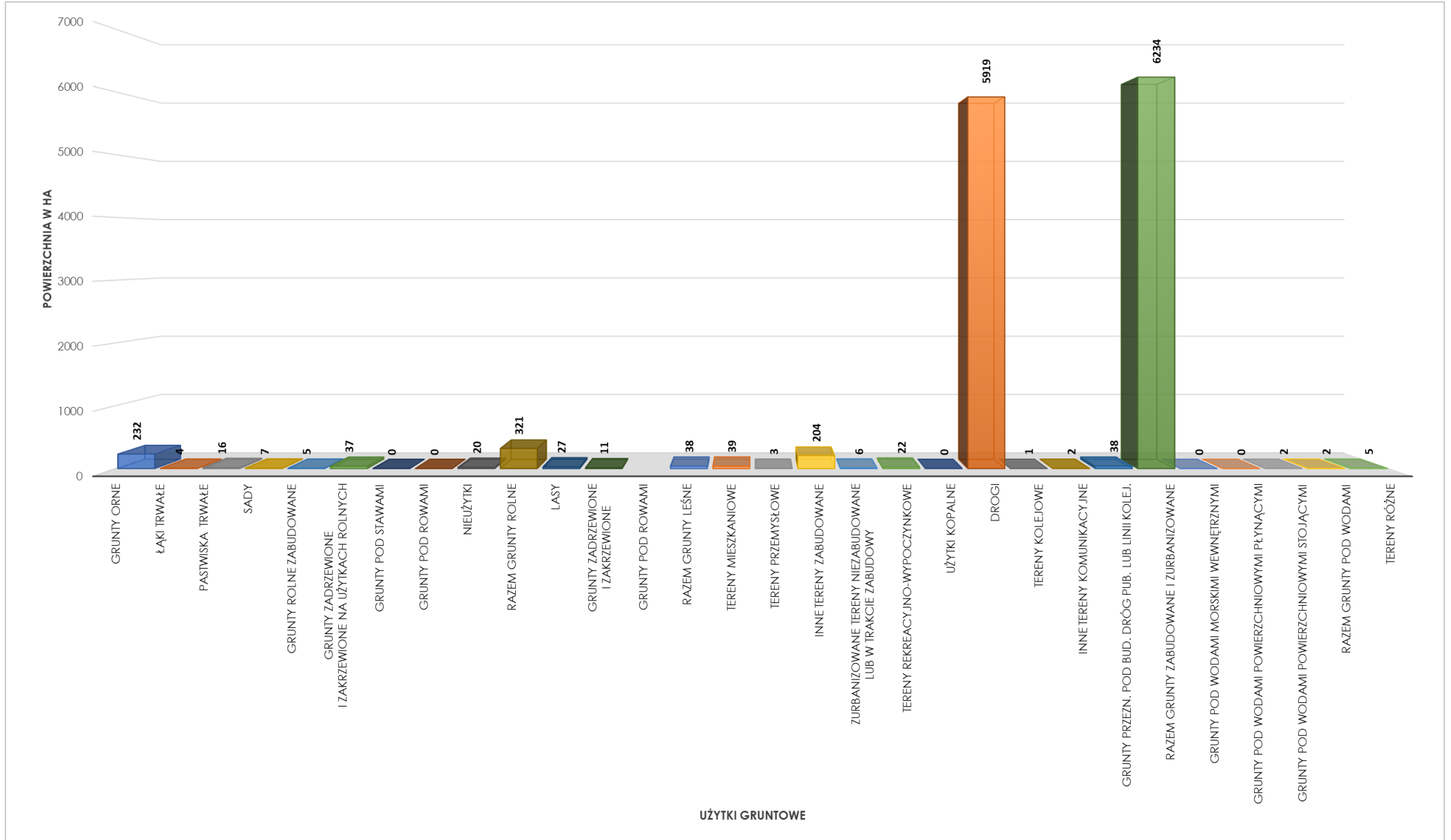


STRUKTURA ZMIAN UŻYTKÓW GRUNTOWYCH STANOWIĄCYCH WŁASNOŚĆ WSPÓLNOT GRUNTOWYCH W WOJEWÓDZTWIE KUJAWSKO-POMORSKIM według stanu na dzień 01.01.2023 r. i 01.01.2024 r



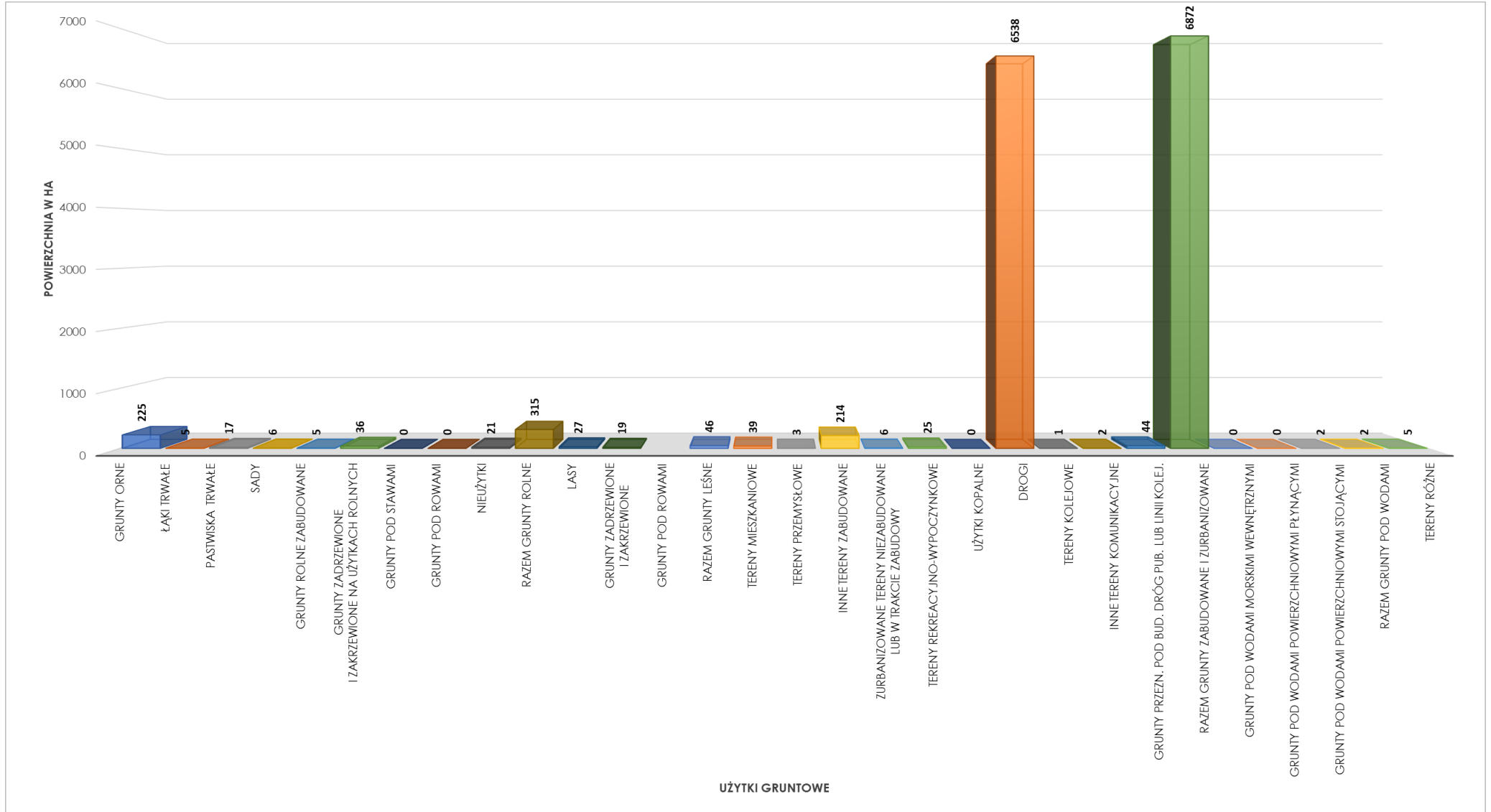


STRUKTURA UŻYTKÓW GRUNTOWYCH STANOWIĄCYCH WŁASNOŚĆ POWIATÓW według stanu na dzień 01.01.2023 r.



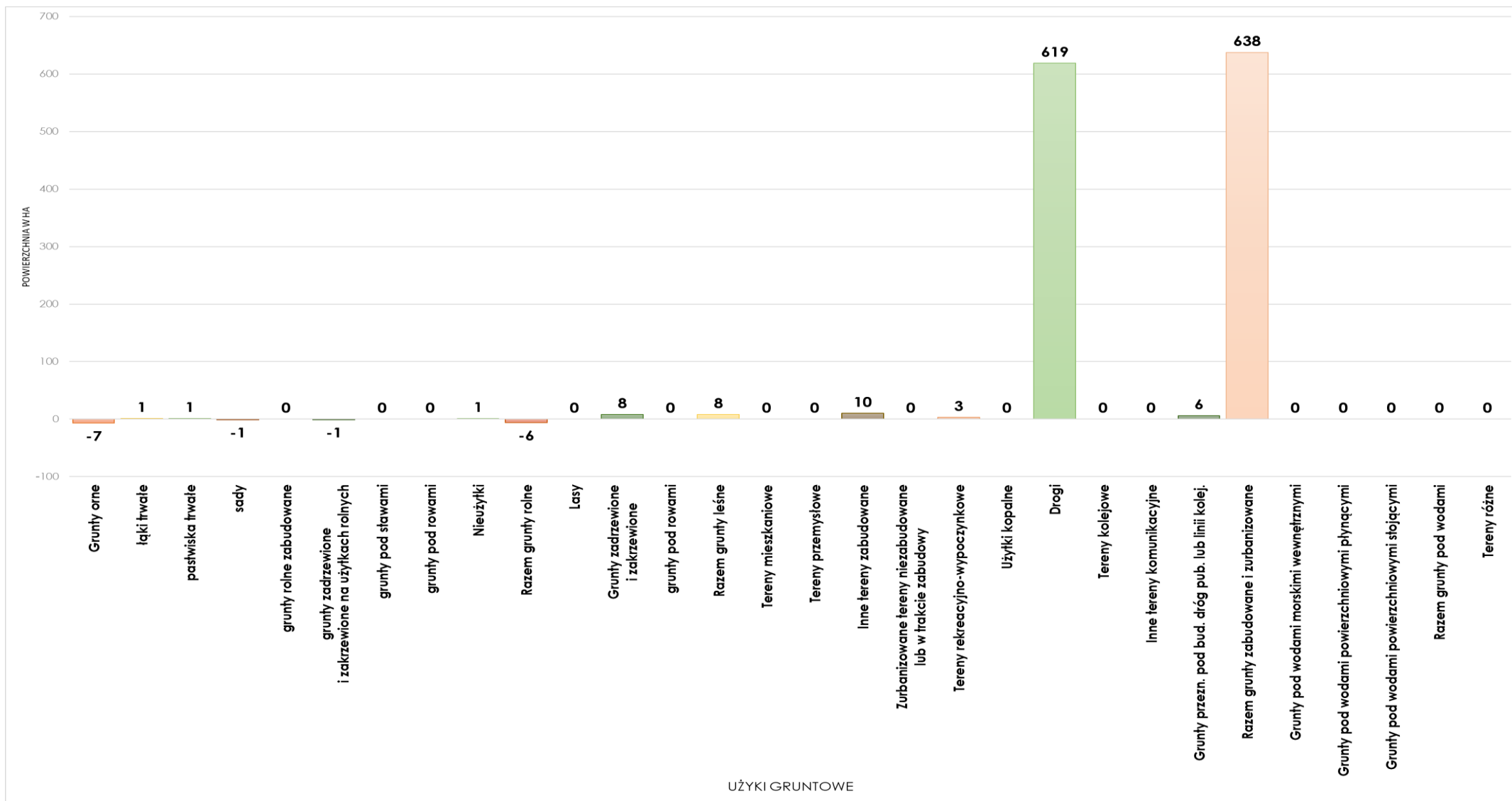


STRUKTURA UŻYTKÓW GRUNTOWYCH STANOWIĄCYCH WŁASNOŚĆ POWIATÓW według stanu na dzień 01.01.2024 r.



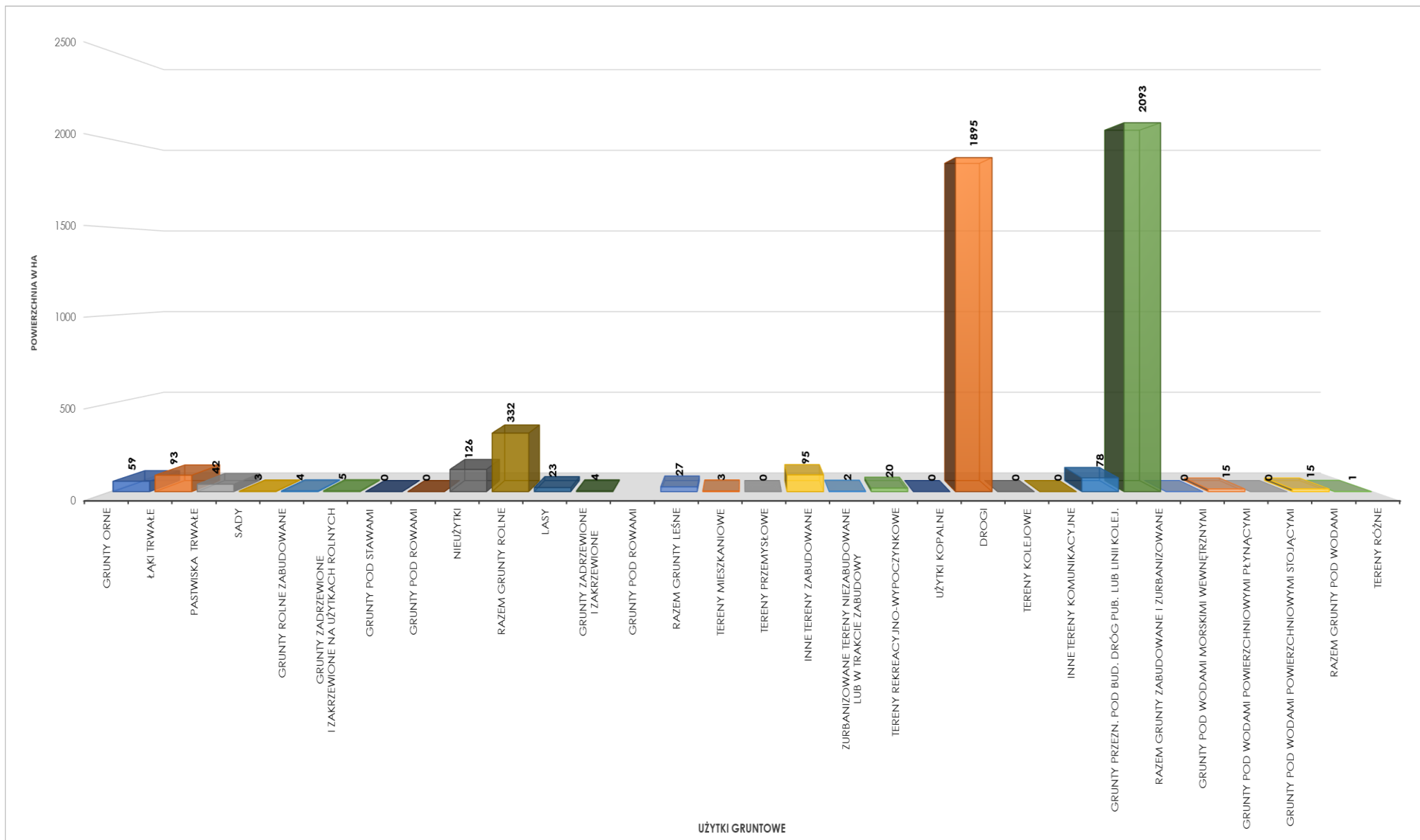


STRUKTURA ZMIAN UŻYTKÓW GRUNTOWYCH STANOWIĄCYCH WŁASNOŚĆ POWIATÓW W WOJEWÓDZTWIE KUJAWSKO-POMORSKIM według stanu na dzień 01.01.2023 r. i 01.01.2024 r.



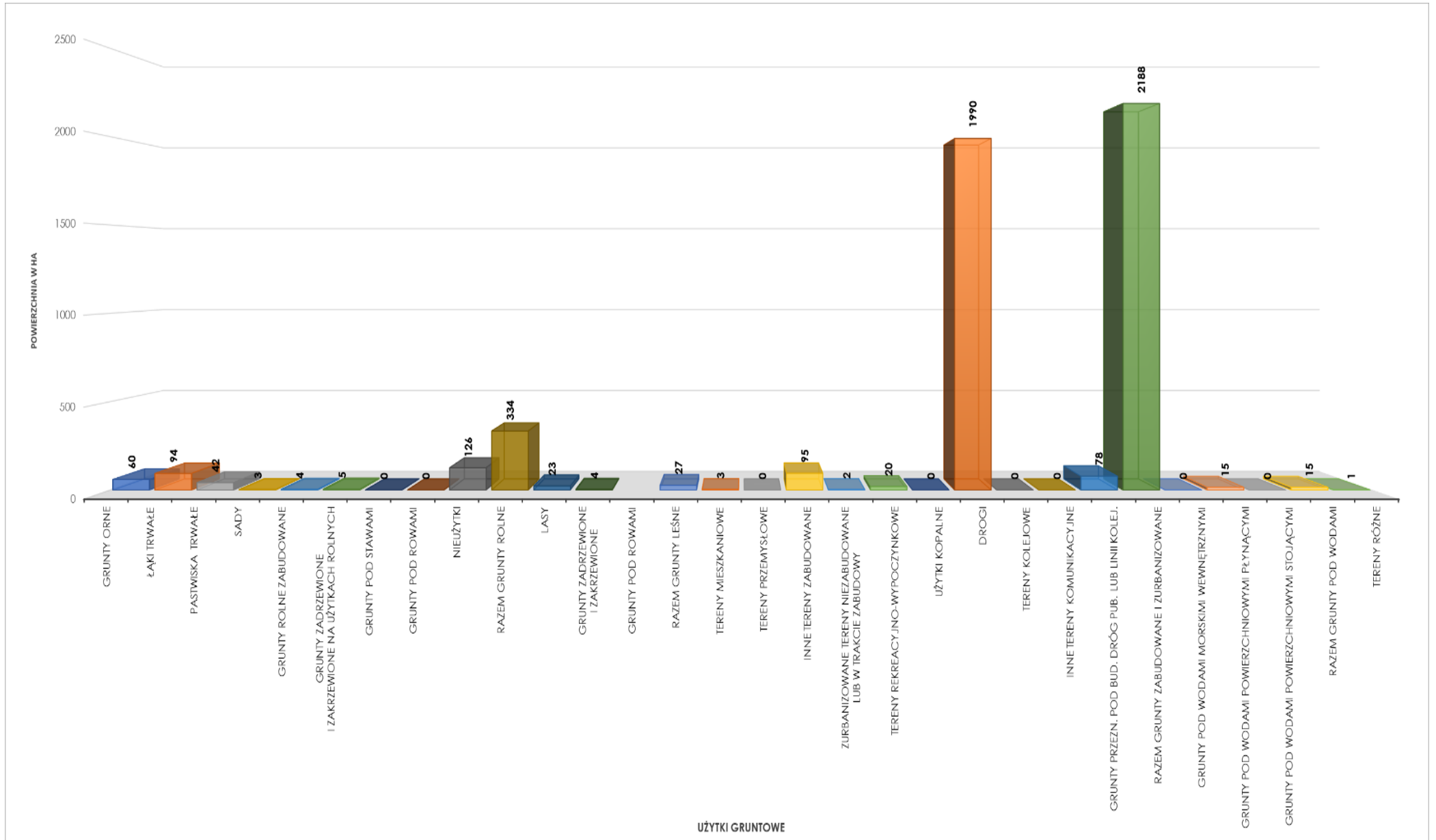


STRUKTURA UŻYTKÓW GRUNTOWYCH STANOWIĄCYCH WŁASNOŚĆ WOJEWÓDZTWA według stanu na dzień 01.01.2023 r.



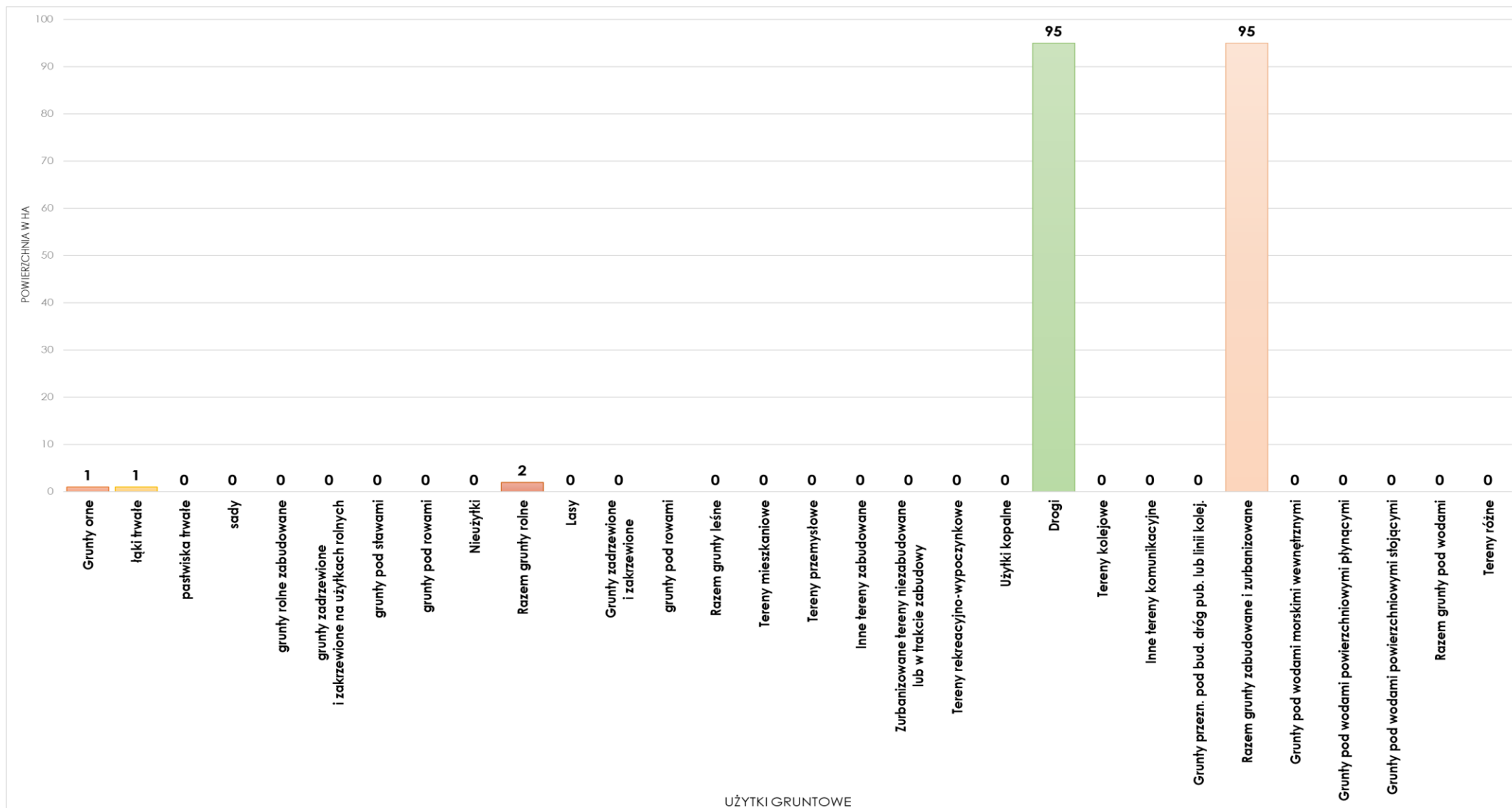


STRUKTURA UŻYTKÓW GRUNTOWYCH STANOWIĄCYCH WŁASNOŚĆ WOJEWÓDZTWA według stanu na dzień 01.01.2024 r.



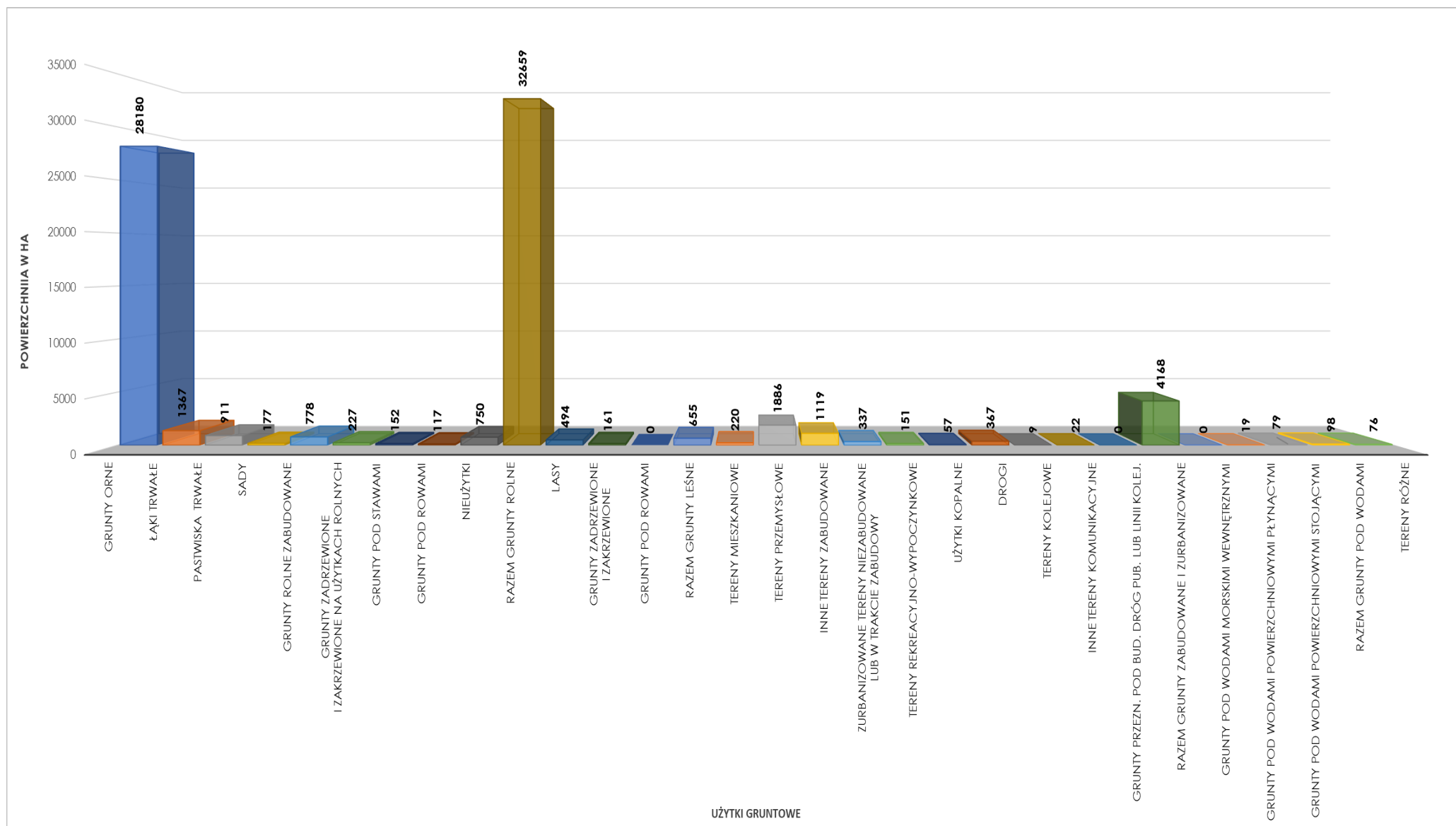


STRUKTURA ZMIAN UŻYTKÓW GRUNTOWYCH STANOWIĄCYCH WŁASNOŚĆ **WOJEWÓDZTWA** W WOJEWÓDZTWIE KUJAWSKO-POMORSKIM według stanu na dzień 01.01.2023 r. i 01.01.2024 r.



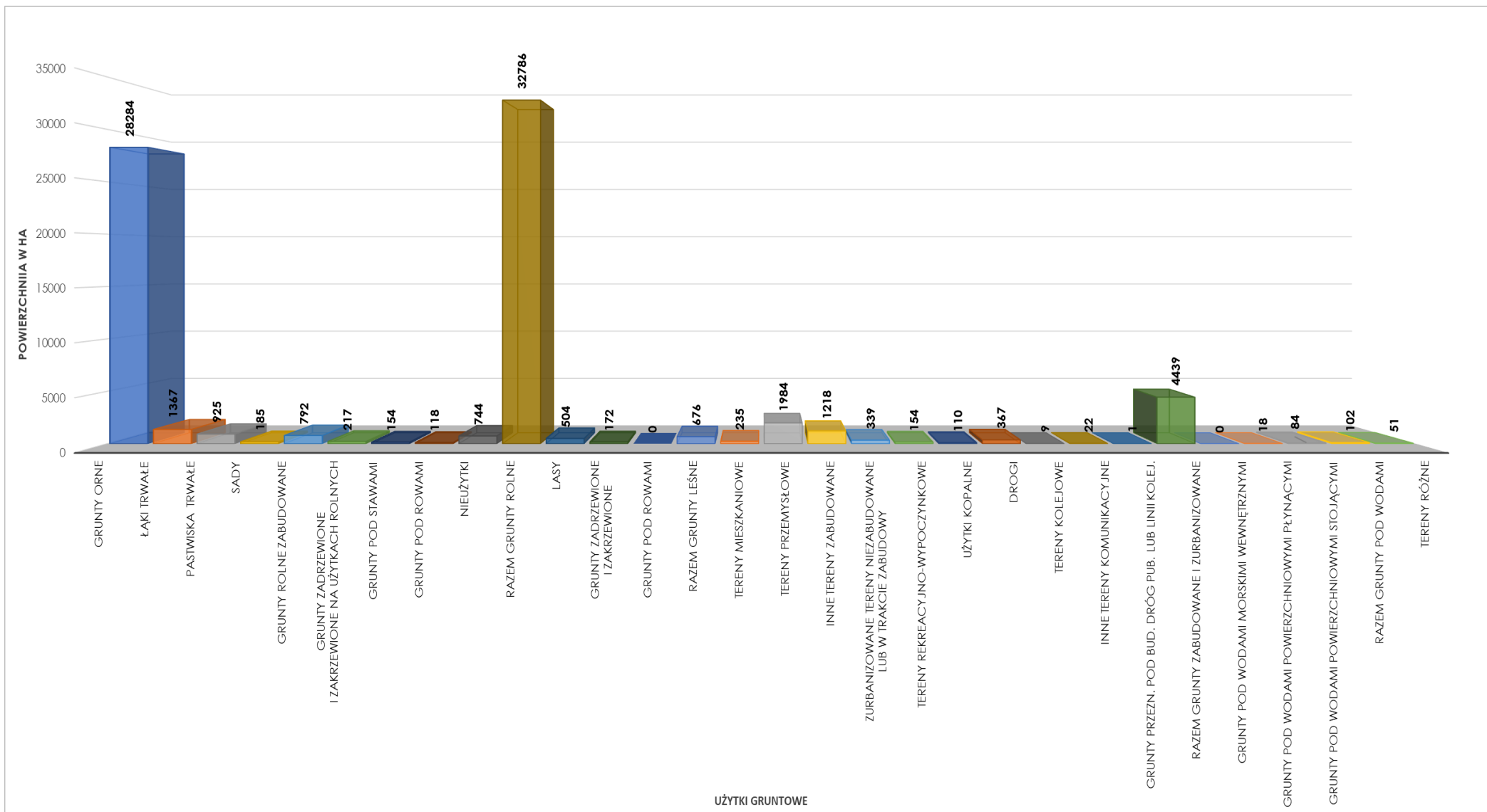


STRUKTURA UŻYTKÓW GRUNTOWYCH STANOWIĄCYCH WŁASNOŚĆ SPÓŁEK PRAWA HANDLOWEGO według stanu na dzień 01.01.2023 r.



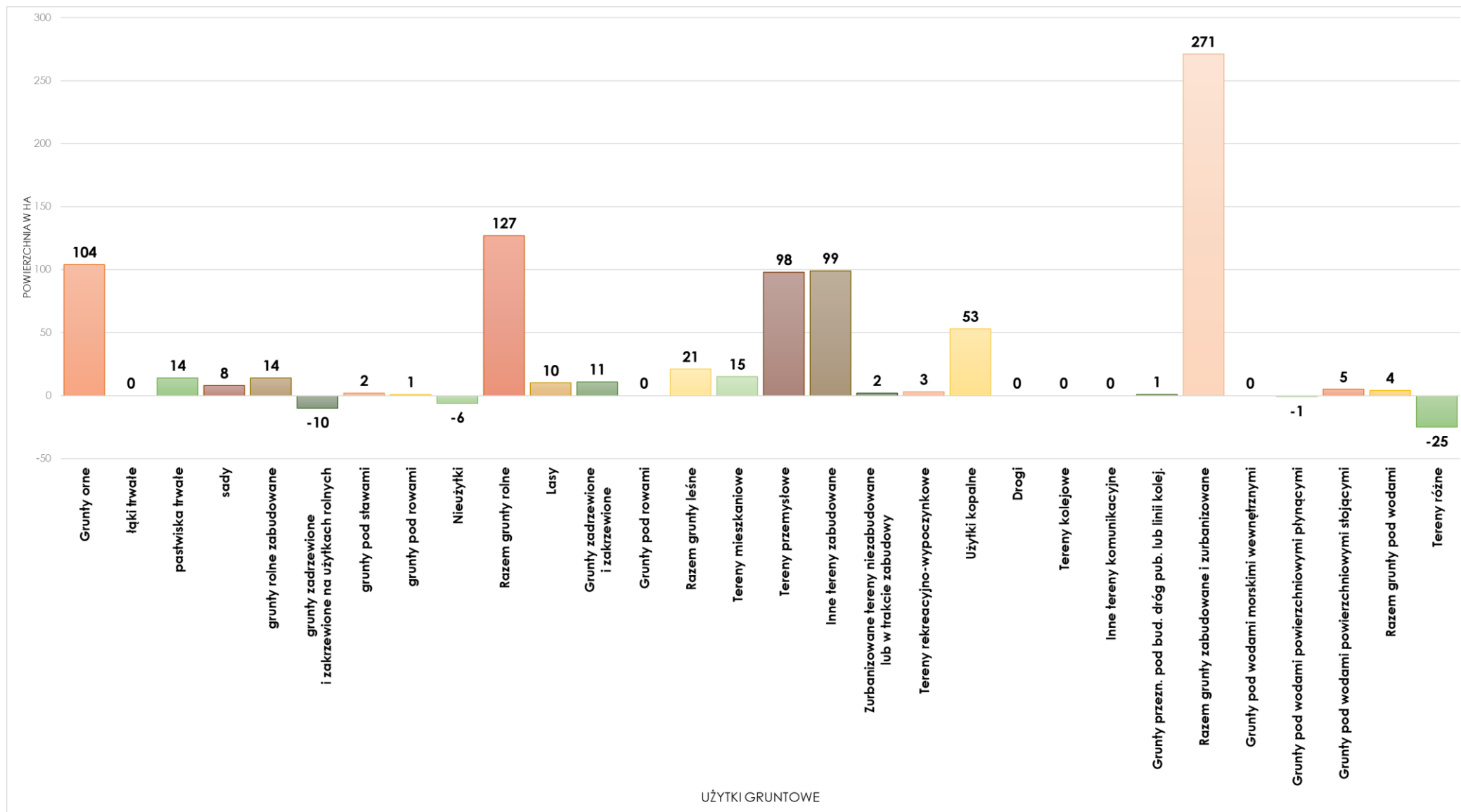


STRUKTURA UŻYTKÓW GRUNTOWYCH STANOWIĄCYCH WŁASNOŚĆ SPÓŁEK PRAWA HANDLOWEGO według stanu na dzień 01.01.2024 r.



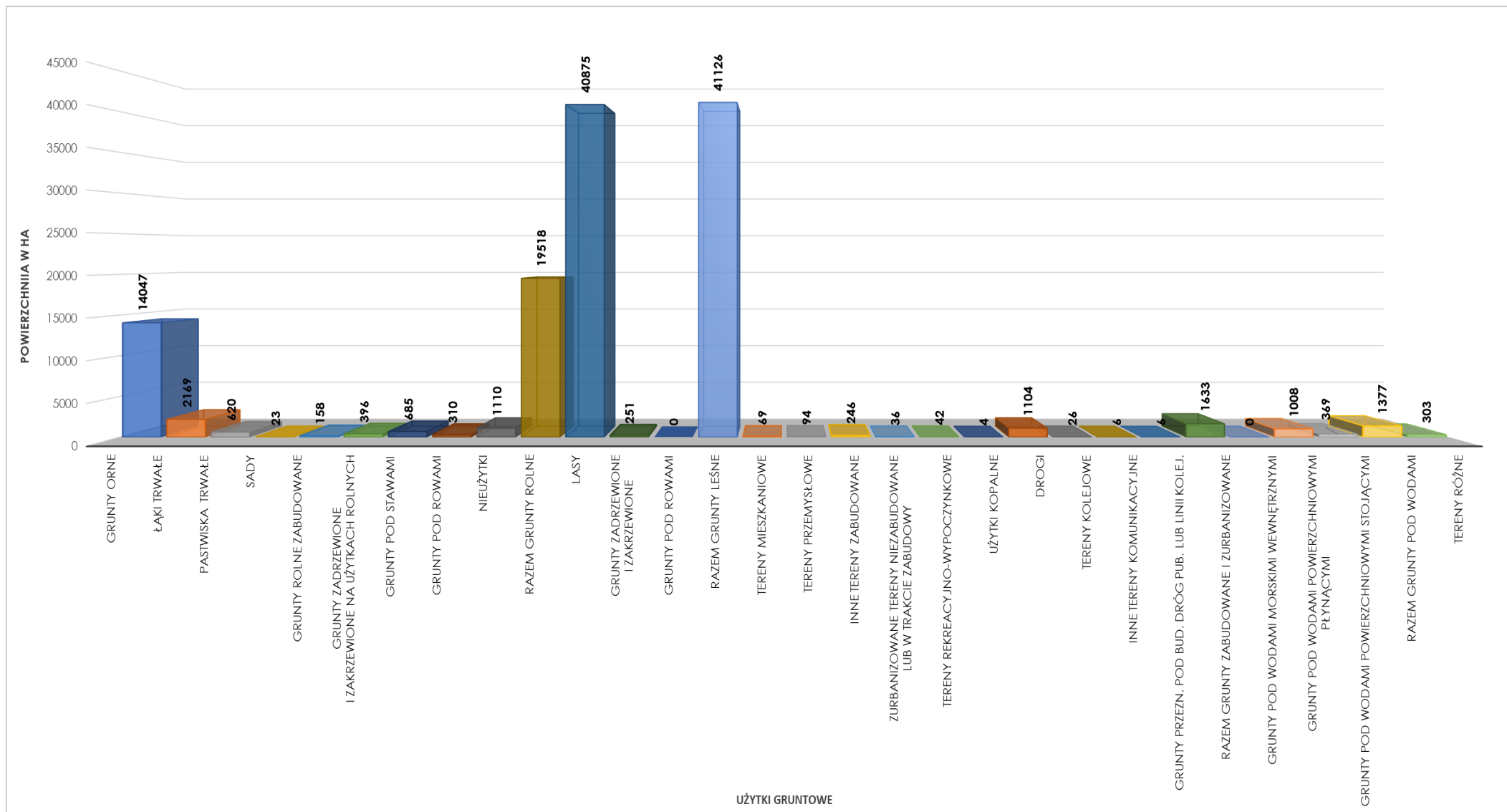


STRUKTURA ZMIAN UŻYTKÓW GRUNTOWYCH STANOWIĄCYCH WŁASNOŚĆ **SPÓŁEK PRAWA HANDLOWEGO** W WOJEWÓDZTWIE KUJAWSKO-POMORSKIM według stanu na dzień 01.01.2023 r. i 01.01.2024 r.



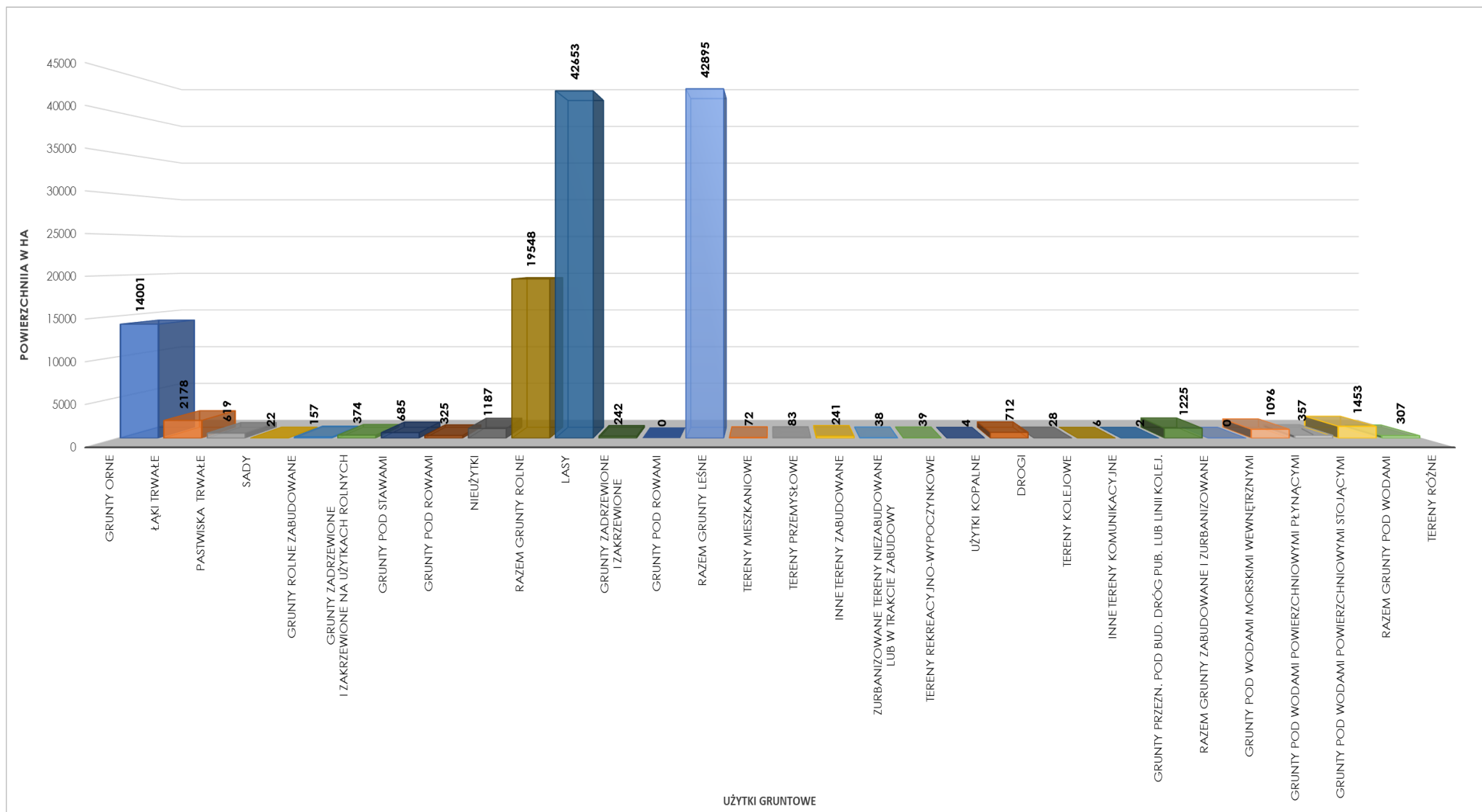


STRUKTURA UŻYTKÓW GRUNTOWYCH STANOWIĄCYCH WŁASNOŚĆ INNYCH PODMIOTÓW EWIDENCYJNYCH NIEWYMIENIONYCH W GRUPACH REJESTROWYCH 1-15 według stanu na dzień 01.01.2023 r.



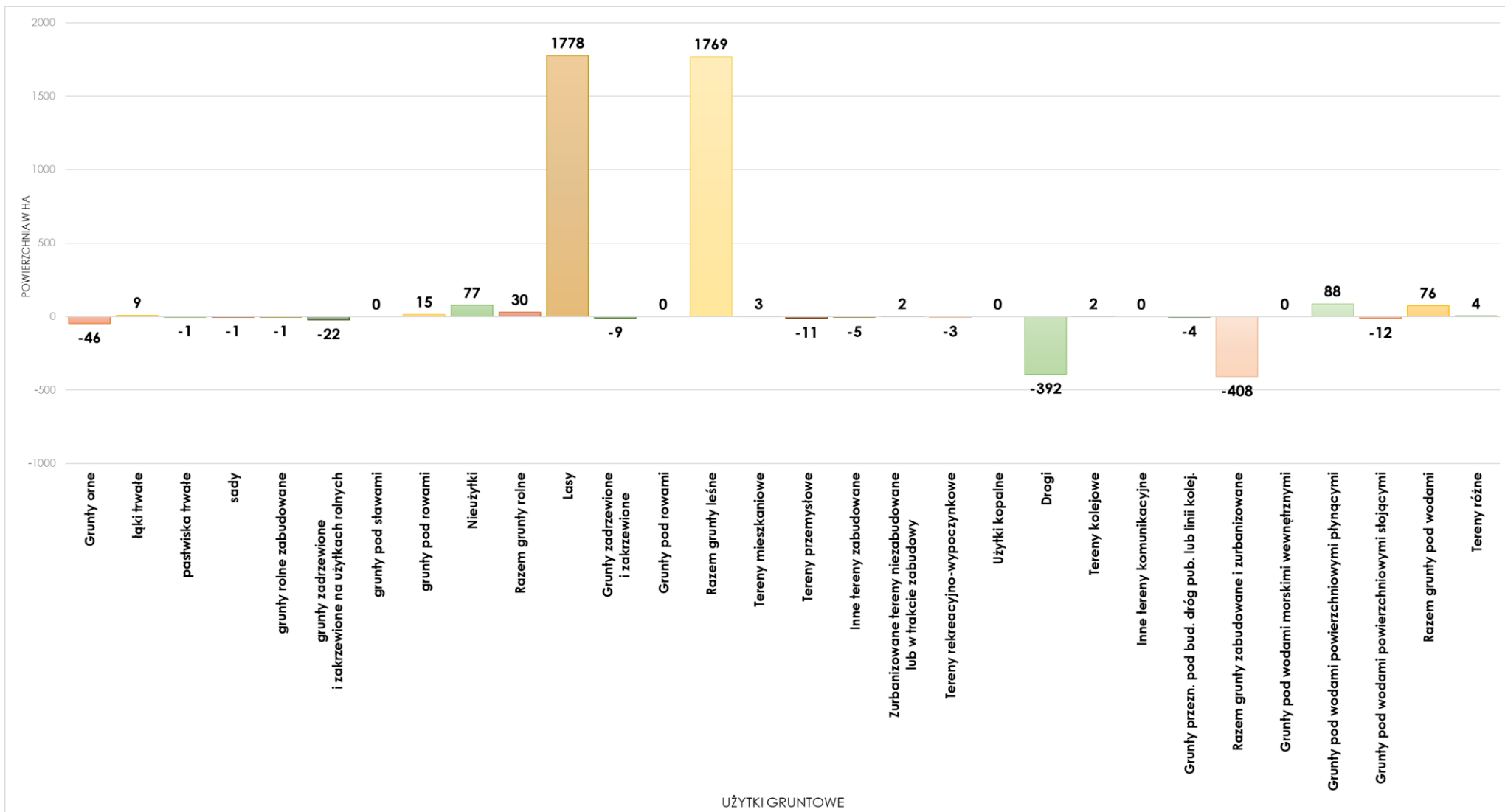


STRUKTURA UŻYTKÓW GRUNTOWYCH STANOWIĄCYCH WŁASNOŚĆ INNYCH PODMIOTÓW EWIDENCYJNYCH NIEWYMIENIONYCH W GRUPACH REJESTROWYCH 1-15 według stanu na dzień 01.01.2024 r.





STRUKTURA ZMIAN UŻYTKÓW GRUNTOWYCH STANOWIĄCYCH WŁASNOŚĆ INNYCH PODMIOTÓW EWIDENCYJNYCH
NIEWYMIENIONYCH W GRUPACH REJESTROWYCH 1-15
W WOJEWÓDZTWIE KUJAWSKO-POMORSKIM
według stanu na dzień 01.01.2023 r. i 01.01.2024 r.



PROCENTOWY UDZIAŁ GRUNTÓW STANOWIĄCYCH WŁASNOŚĆ
SKARBU PAŃSTWA W OGÓLNEJ POWIERZCHNI POWIATU
według stanu na dzień 01.01.2023 r.

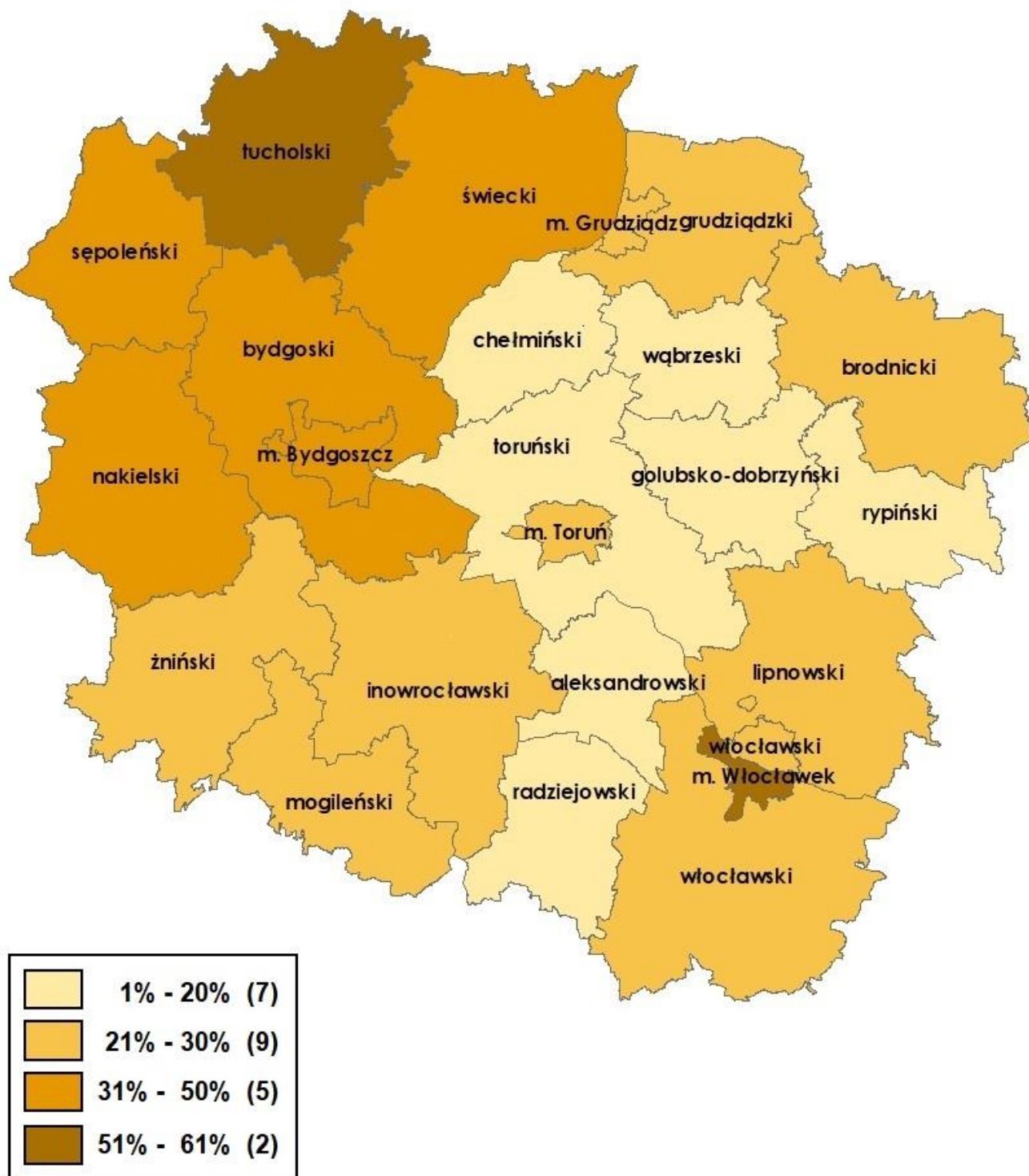




Tabela nr 1: Udział gruntów stanowiących własność **SKARBU PAŃSTWA** w ogólnej powierzchni powiatu wg stanu na dzień 01.01.2023 r.

Lp.	TERYT	NAZWA POWIATU	POWIERZCHNIA CAŁKOWITA		%
			WŁASNOŚĆ SKARBU PAŃSTWA	POWIATU	
1	0405	GOLUBSKO-DOBRZYŃSKI	1624	61145	3
2	0411	RADZIEJOWSKI	2306	60675	4
3	0417	WĄBRZESKI	5719	49912	11
4	0401	ALEKSANDROWSKI	5574	47466	12
5	0415	TORUŃSKI	19505	122757	16
6	0412	RYPIŃSKI	10132	58654	17
7	0404	CHEŁMIŃSKI	9584	52587	18
8	0408	LIPNOWSKI	21693	101616	21
9	0409	MOGILEŃSKI	15594	67251	23
10	0463	M. TORUŃ	2770	11572	24
11	0407	INOWROCŁAWSKI	29340	122426	24
12	0462	M. GRUDZIĄDZ	1389	5777	24
13	0418	WŁOCŁAWSKI	36203	147160	25
14	0406	GRUDZIĄDZKI	17857	72479	25
15	0402	BRODNICKI	27948	103983	27
16	419	ŻNIŃSKI	27541	98135	28
17	0410	NAKIELSKI	39810	111789	36
18	0413	SĘPOLEŃSKI	29330	78963	37
19	0414	ŚWIECKI	63069	147011	43
20	0461	M. BYDGOSZCZ	8376	17597	48
21	0403	BYDGOSKI	68442	139101	49
22	0416	TUCHOLSKI	54708	107509	51
23	0464	M. WŁOCŁAWEK	5160	8509	61



PROCENTOWY UDZIAŁ GRUNTÓW STANOWIĄCYCH WŁASNOŚĆ
SKARBU PAŃSTWA W OGÓLNEJ POWIERZCHNI POWIATU
według stanu na dzień 01.01.2024 r.

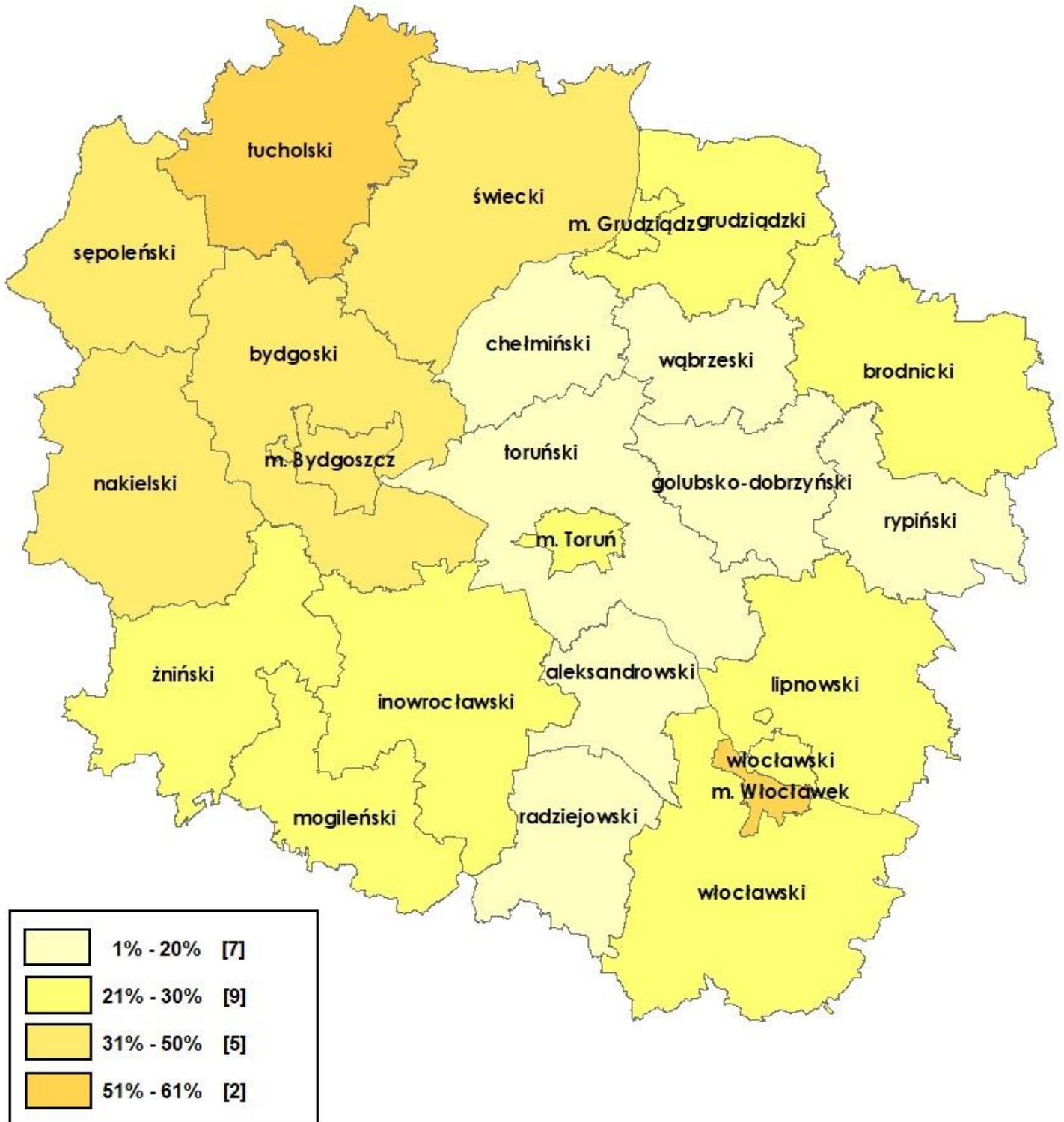




Tabela nr 1.1: Udział gruntów stanowiących własność **SKARBU PAŃSTWA** w ogólnej powierzchni powiatu wg stanu na dzień 01.01.2024 r.

Lp.	TERYT	NAZWA POWIATU	POWIERZCHNIA CAŁKOWITA		%
			WŁASNOŚĆ SKARBU PAŃSTWA	POWIATU	
1	0405	GOLUBSKO-DOBRZYŃSKI	1622	61146	3
2	0411	RADZIEJOWSKI	2296	60676	4
3	0417	WĄBRZESKI	5712	49913	11
4	0401	ALEKSANDROWSKI	5559	47465	12
5	0415	TORUŃSKI	19538	122774	16
6	0412	RYPIŃSKI	10098	58655	17
7	0404	CHEŁMIŃSKI	9499	52586	18
8	0408	LIPNOWSKI	21624	101617	21
9	0409	MOGILEŃSKI	15610	67252	23
10	0462	M. GRUDZIĄDZ	1378	5776	24
11	0407	INOWROCŁAWSKI	29326	122427	24
12	0463	M. TORUŃ	2782	11572	24
13	0418	WŁOCŁAWSKI	36118	147159	25
14	0406	GRUDZIĄDZKI	17856	72483	25
15	0402	BRODNICKI	27874	103983	27
16	0419	ŻNIŃSKI	27465	98134	28
17	0410	NAKIELSKI	39725	111788	36
18	0413	SĘPOLEŃSKI	29304	78962	37
19	0414	ŚWIECKI	63094	147011	43
20	0461	M. BYDGOSZCZ	8354	17597	47
21	0403	BYDGOSKI	66815	139113	48
22	0416	TUCHOLSKI	54759	107509	51
23	0464	M. WŁOCŁAWEK	5158	8509	61



Procentowa zmiana udziału gruntów stanowiących
własność **SKARBU PAŃSTWA** w ogólnej powierzchni powiatu
SPADEK/WZROST W STOSUNKU DO STANU Z DNIA 01.01.2023 r.

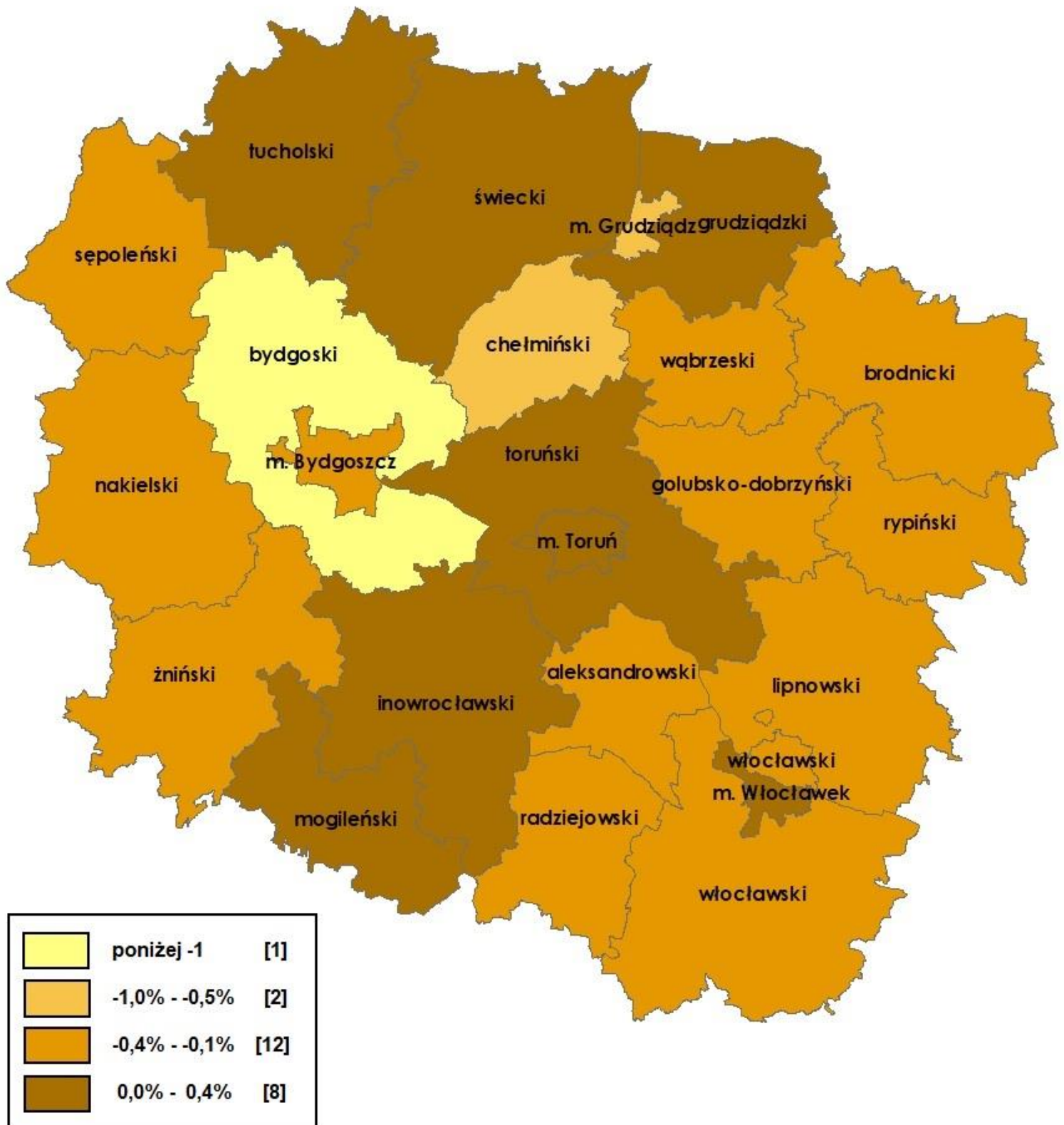




Tabela nr 1.2: Spadek/wzrost udziału gruntów stanowiących własność **SKARBU PAŃSTWA** w stosunku do stanu na dzień 01.01.2023 r.

Lp.	TERYT	NAZWA POWIATU	POWIERZCHNIA WŁASNOŚCI SKARBU PAŃSTWA		WZROST SPADEK	%
			2024	2023		
1	0403	BYDGOSKI	66815	68442	-1627	-2,4
2	0404	CHEŁMIŃSKI	9499	9584	-85	-0,9
3	0462	M. GRUDZIĄDZ	1378	1389	-11	-0,8
4	0411	RADZIEJOWSKI	2296	2306	-10	-0,4
5	0412	RYPIŃSKI	10098	10132	-34	-0,3
6	0408	LIPNOWSKI	21624	21693	-69	-0,3
7	0419	ŻNIŃSKI	27465	27541	-76	-0,3
8	0401	ALEKSANDROWSKI	5559	5574	-15	-0,3
9	0402	BRODNICKI	27874	27948	-74	-0,3
10	0461	M. BYDGOSZCZ	8354	8376	-22	-0,3
11	0418	WŁOCŁAWSKI	36118	36203	-85	-0,2
12	0410	NAKIELSKI	39725	39810	-85	-0,2
13	0405	GOLUBSKO-DOBZYŃSKI	1622	1624	-2	-0,1
14	0417	WĄBRZESKI	5712	5719	-7	-0,1
15	0413	SĘPOLEŃSKI	29304	29330	-26	-0,1
16	0407	INOWROCŁAWSKI	29326	29340	-14	0,0
17	0464	M. WŁOCŁAWEK	5158	5160	-2	0,0
18	0406	GRUDZIĄDZKI	17856	17857	-1	0,0
19	0414	ŚWIECKI	63094	63069	25	0,0
20	0416	TUCHOLSKI	54759	54708	51	0,1
21	0409	MOGILEŃSKI	15610	15594	16	0,1
22	0415	TORUŃSKI	19538	19505	33	0,2
23	0463	M. TORUŃ	2782	2770	12	0,4



PROCENTOWY UDZIAŁ GRUNTÓW STANOWIĄCYCH WŁASNOŚĆ
GMIN W OGÓLNEJ POWIERZCHNI POWIATU
według stanu na dzień 01.01.2023 r.

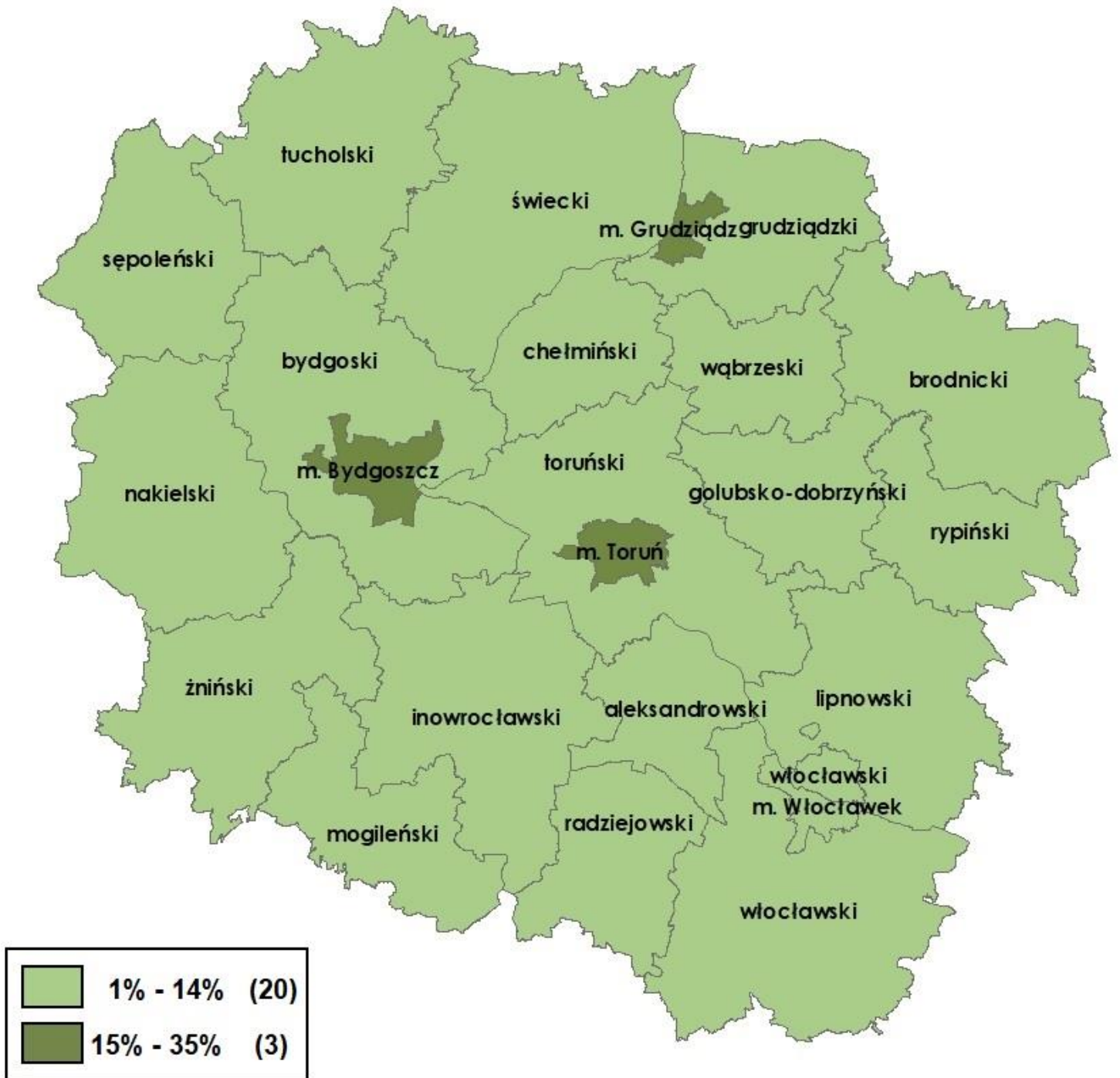




Tabela nr 2: Udział gruntów stanowiących własność **GMIN** w ogólnej powierzchni powiatu wg stanu na dzień 01.01.2023 r.

Lp.	TERYT	NAZWA POWIATU	POWIERZCHNIA CAŁKOWITA		%
			WŁASNOŚĆ GMIN	POWIATU	
1	0411	RADZIEJOWSKI	900	60675	1
2	0418	WŁOCŁAWSKI	2472	147160	2
3	0416	TUCHOLSKI	1832	107509	2
4	0408	LIPNOWSKI	1801	101616	2
5	0413	SĘPOLEŃSKI	1418	78963	2
6	0406	GRUDZIĄDZKI	1416	72479	2
7	0414	ŚWIECKI	3012	147011	2
8	0405	GOLUBSKO-DOBZYŃSKI	1281	61145	2
9	0415	TORUŃSKI	2691	122757	2
10	0412	RYPIŃSKI	1353	58654	2
11	0402	BRODNICKI	2461	103983	2
12	0410	NAKIELSKI	2699	111789	2
13	0409	MOGILEŃSKI	1709	67251	3
14	0401	ALEKSANDROWSKI	1245	47466	3
15	0419	ŻNIŃSKI	2752	98135	3
16	0407	INOWROCŁAWSKI	3736	122426	3
17	0417	WĄBRZESKI	1536	49912	3
18	0404	CHEŁMIŃSKI	1621	52587	3
19	0403	BYDGOSKI	4910	139101	4
20	0464	M. WŁOCŁAWEK	1185	8509	14
21	0461	M. BYDGOSZCZ	4520	17597	26
22	0463	M. TORUŃ	3445	11572	30
23	0462	M. GRUDZIĄDZ	1992	5777	34



PROCENTOWY UDZIAŁ GRUNTÓW STANOWIĄCYCH WŁASNOŚĆ
GMIN W OGÓLNEJ POWIERZCHNI POWIATU
według stanu na dzień 01.01.2024 r.

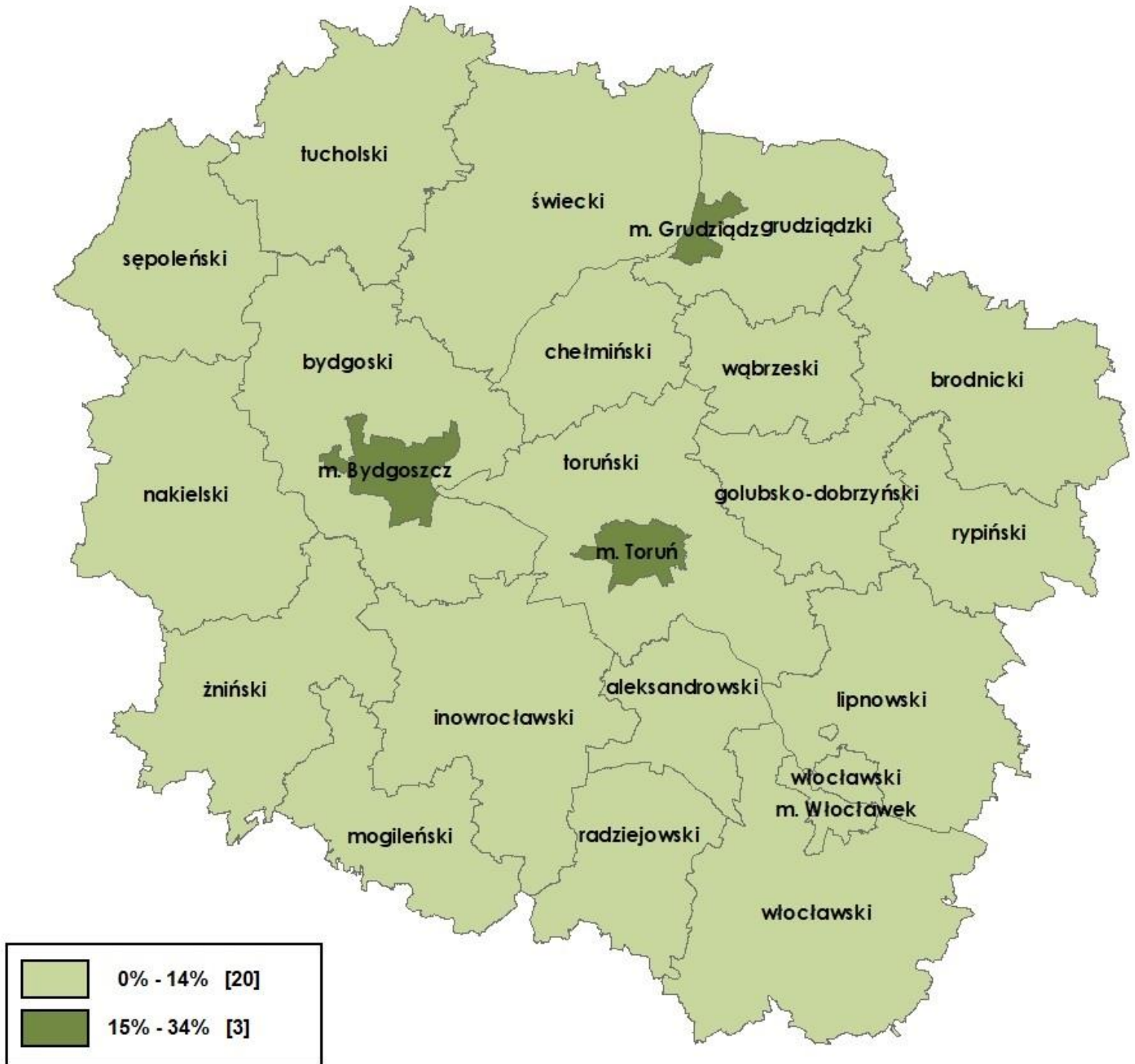




Tabela nr 2.1: Udział gruntów stanowiących własność **GMIN** w ogólnej powierzchni powiatu wg stanu na dzień 01.01.2024 r.

Lp.	TERYT	NAZWA POWIATU	POWIERZCHNIA CAŁKOWITA		%
			WŁASNOŚĆ GMIN	POWIATU	
1	0411	RADZIEJOWSKI	897	60676	1
2	0416	TUCHOLSKI	1816	107509	2
3	0418	WŁOCŁAWSKI	2522	147159	2
4	0408	LIPNOWSKI	1793	101617	2
5	0413	SĘPOLEŃSKI	1416	78962	2
6	0405	GOLUBSKO-DOBRZYŃSKI	1120	61146	2
7	0406	GRUDZIĄDZKI	1429	72483	2
8	0414	ŚWIECKI	3017	147011	2
9	0415	TORUŃSKI	2733	122774	2
10	0412	RYPIŃSKI	1353	58655	2
11	0402	BRODNICKI	2463	103983	2
12	0410	NAKIELSKI	2660	111788	2
13	0409	MOGILEŃSKI	1699	67252	3
14	0401	ALEKSANDROWSKI	1243	47465	3
15	0419	ŻNIŃSKI	2748	98134	3
16	0407	INOWROCŁAWSKI	3763	122427	3
17	0417	WĄBRZESKI	1536	49913	3
18	0404	CHEŁMIŃSKI	1620	52586	3
19	0403	BYDGOSKI	4904	139113	4
20	0464	M. WŁOCŁAWEK	1185	8509	14
21	0461	M. BYDGOSZCZ	4516	17597	26
22	0463	M. TORUŃ	3433	11572	30
23	0462	M. GRUDZIĄDZ	1982	5776	34



Procentowa zmiana udziału gruntów stanowiących
własność **GMIN** w ogólnej powierzchni powiatu
SPADEK/WZROST W STOSUNKU DO STANU Z DNIA 01.01.2023 r.

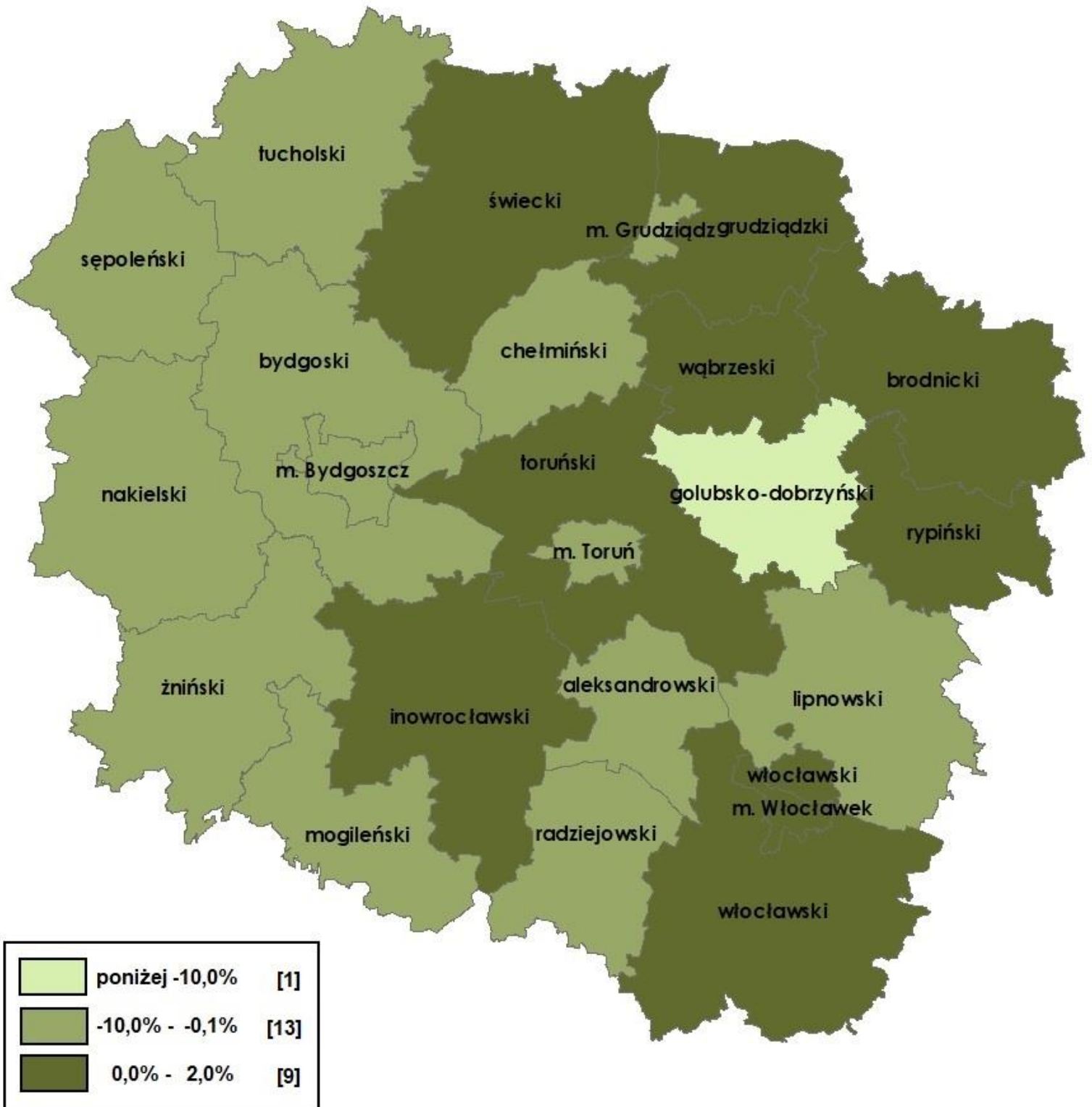




Tabela nr 2.2: Spadek/wzrost udziału gruntów stanowiących własność **GMIN** w stosunku do stanu na dzień 01.01.2023 r.

Lp.	TERYT.	NAZWA POWIATU	POWIERZCHNIA WŁASNOŚCI GMIN		WZROST SPADEK	%
			2024	2023		
1	0405	GOLUBSKO-DOBZYŃSKI	1120	1281	-161	-12,6
2	0410	NAKIELSKI	2660	2699	-39	-1,4
3	0416	TUCHOLSKI	1816	1832	-16	-0,9
4	0409	MOGILEŃSKI	1699	1709	-10	-0,6
5	0462	M. GRUDZIĄDZ	1982	1992	-10	-0,5
6	0408	LIPNOWSKI	1793	1801	-8	-0,4
7	0463	M. TORUŃ	3433	3445	-12	-0,3
8	0411	RADZIEJOWSKI	897	900	-3	-0,3
9	0401	ALEKSANDROWSKI	1243	1245	-2	-0,2
10	0419	ŻNIŃSKI	2748	2752	-4	-0,1
11	0413	SĘPOLEŃSKI	1416	1418	-2	-0,1
12	0403	BYDGOSKI	4904	4910	-6	-0,1
13	0461	M. BYDGOSZCZ	4516	4520	-4	-0,1
14	0404	CHEŁMIŃSKI	1620	1621	-1	-0,1
15	0412	RYPIŃSKI	1353	1353	0	0,0
16	0417	WĄBRZESKI	1536	1536	0	0,0
17	0464	M. WŁOCŁAWEK	1185	1185	0	0,0
18	0402	BRODNICKI	2463	2461	2	0,1
19	0414	ŚWIECKI	3017	3012	5	0,2
20	0407	INOWROCŁAWSKI	3763	3736	27	0,7
21	0406	GRUDZIĄDZKI	1429	1416	13	0,9
22	0415	TORUŃSKI	2733	2691	42	1,6
23	0418	WŁOCŁAWSKI	2522	2472	50	2,0



PROCENTOWY UDZIAŁ GRUNTÓW STANOWIĄCYCH WŁASNOŚĆ
OSÓB FIZYCZNYCH W OGÓLNEJ POWIERZCHNI POWIATU
według stanu na dzień 01.01.2023 r.

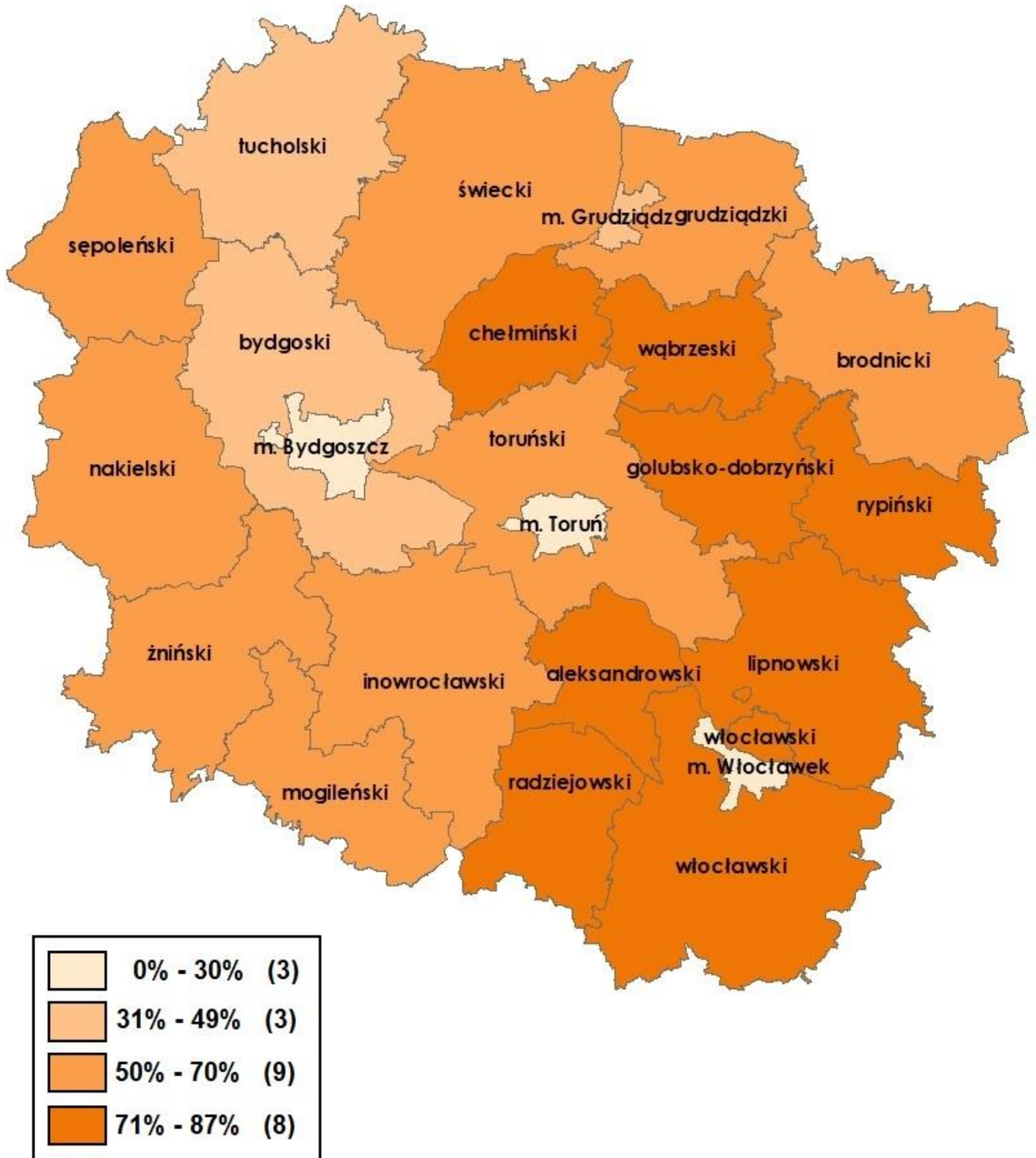




Tabela nr 3: Udział gruntów stanowiących własność **OSÓB FIZYCZNYCH** w ogólnej powierzchni powiatu wg stanu na dzień 01.01.2023 r.

Lp.	TERYT	NAZWA POWIATU	POWIERZCHNIA CAŁKOWITA		%
			WŁASNOŚĆ OSÓB FIZYCZNYCH	POWIATU	
1	0463	M. TORUŃ	2252	11572	19
2	0461	M. BYDGOSZCZ	3482	17597	20
3	0464	M. WŁOCŁAWEK	1753	8509	21
4	0462	M. GRUDZIĄDZ	1842	5777	32
5	0403	BYDGOSKI	57316	139101	41
6	0416	TUCHOLSKI	46635	107509	43
7	0414	ŚWIECKI	74165	147011	50
8	0415	TORUŃSKI	64004	122757	52
9	0410	NAKIELSKI	59353	111789	53
10	0413	SĘPOLEŃSKI	43260	78963	55
11	0419	ŻNIŃSKI	61624	98135	63
12	0406	GRUDZIĄDZKI	46881	72479	65
13	0402	BRODNICKI	69264	103983	67
14	0407	INOWROCŁAWSKI	82365	122426	67
15	0409	MOGILEŃSKI	46128	67251	69
16	0418	WŁOCŁAWSKI	105161	147160	71
17	0405	GOLUBSKO-DOBRZYŃSKI	44495	61145	73
18	0404	CHEŁMIŃSKI	38430	52587	73
19	0408	LIPNOWSKI	75879	101616	75
20	0412	RYPIŃSKI	45064	58654	77
21	0417	WĄBRZESKI	39700	49912	80
22	0401	ALEKSANDROWSKI	39508	47466	83
23	0411	RADZIEJOWSKI	52500	60675	87



PROCENTOWY UDZIAŁ GRUNTÓW STANOWIĄCYCH WŁASNOŚĆ
OSÓB FIZYCZNYCH W OGÓLNEJ POWIERZCHNI POWIATU
według stanu na dzień 01.01.2024 r.

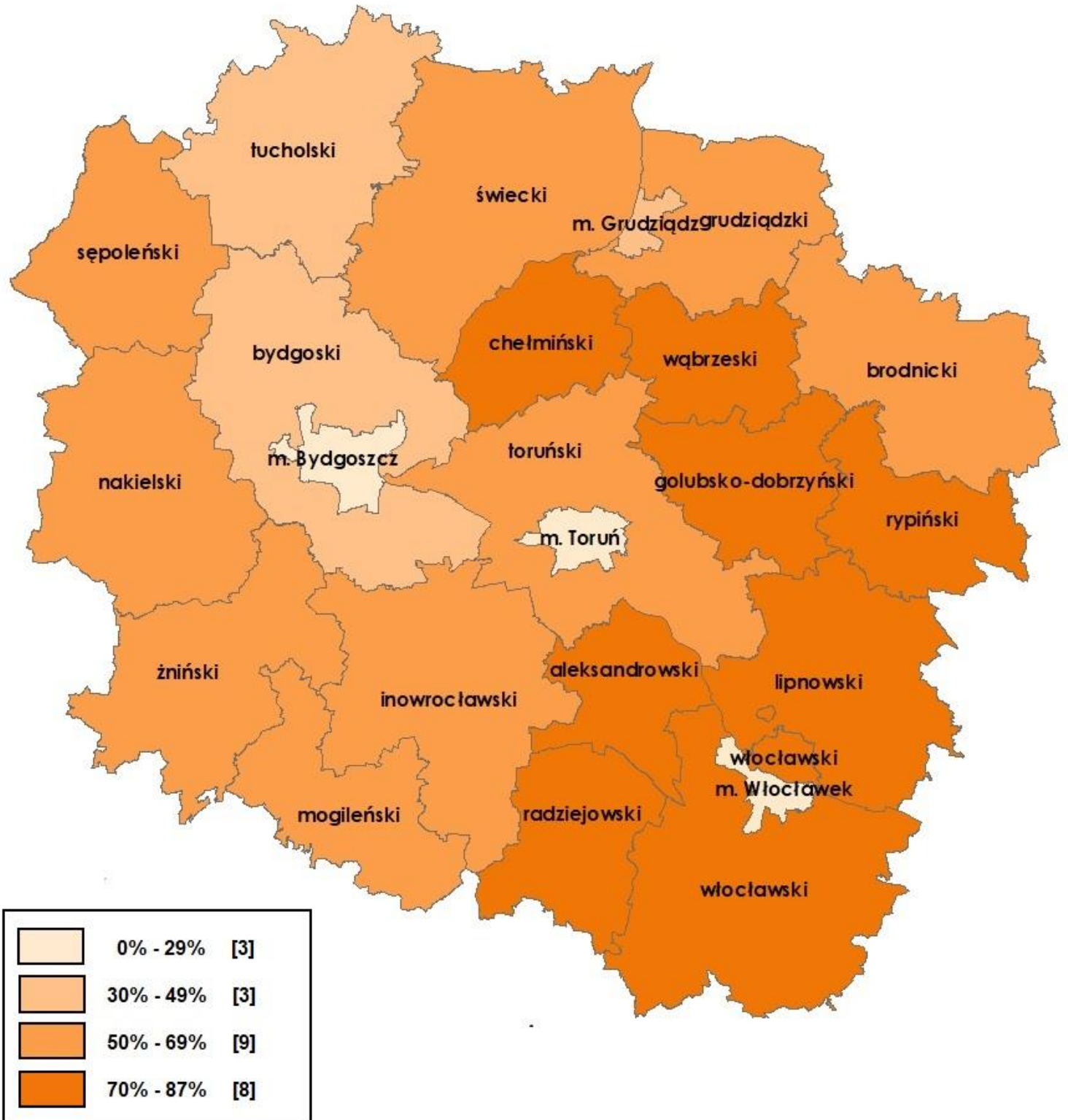




Tabela nr 3.1: Udział gruntów stanowiących własność **OSÓB FIZYCZNYCH** w ogólnej powierzchni powiatu wg stanu na dzień 01.01.2024 r.

Lp.	TERYT	NAZWA POWIATU	POWIERZCHNIA CAŁKOWITA		%
			WŁASNOŚĆ OSÓB FIZYCZNYCH	POWIATU	
1	0463	M. TORUŃ	2257	11572	20
2	0461	M. BYDGOSZCZ	3484	17597	20
3	0464	M. WŁOCŁAWEK	1755	8509	21
4	0462	M. GRUDZIĄDZ	1843	5776	32
5	0403	BYDGOSKI	57318	139113	41
6	0416	TUCHOLSKI	46600	107509	43
7	0414	ŚWIECKI	74109	147011	50
8	0415	TORUŃSKI	63984	122774	52
9	0410	NAKIELSKI	59460	111788	53
10	0413	SĘPOLEŃSKI	43280	78962	55
11	0419	ŻNIŃSKI	61636	98134	63
12	0406	GRUDZIĄDZKI	46854	72483	65
13	0402	BRODNICKI	69263	103983	67
14	0407	INOWROCŁAWSKI	82328	122427	67
15	0409	MOGILEŃSKI	46105	67252	69
16	0418	WŁOCŁAWSKI	105041	147159	71
17	0405	GOLUBSKO-DOBRZYŃSKI	44482	61146	73
18	0404	CHEŁMIŃSKI	38503	52586	73
19	0408	LIPNOWSKI	75841	101617	75
20	0412	RYPIŃSKI	45016	58655	77
21	0417	WĄBRZESKI	39699	49913	80
22	0401	ALEKSANDROWSKI	39496	47465	83
23	0411	RADZIEJOWSKI	52505	60676	87



Procentowa zmiana udziału gruntów stanowiących własność **OSÓB FIZYCZNYCH** w ogólnej powierzchni powiatu SPADEK/WZROST W STOSUNKU DO STANU Z DNIA 01.01.2023 r.

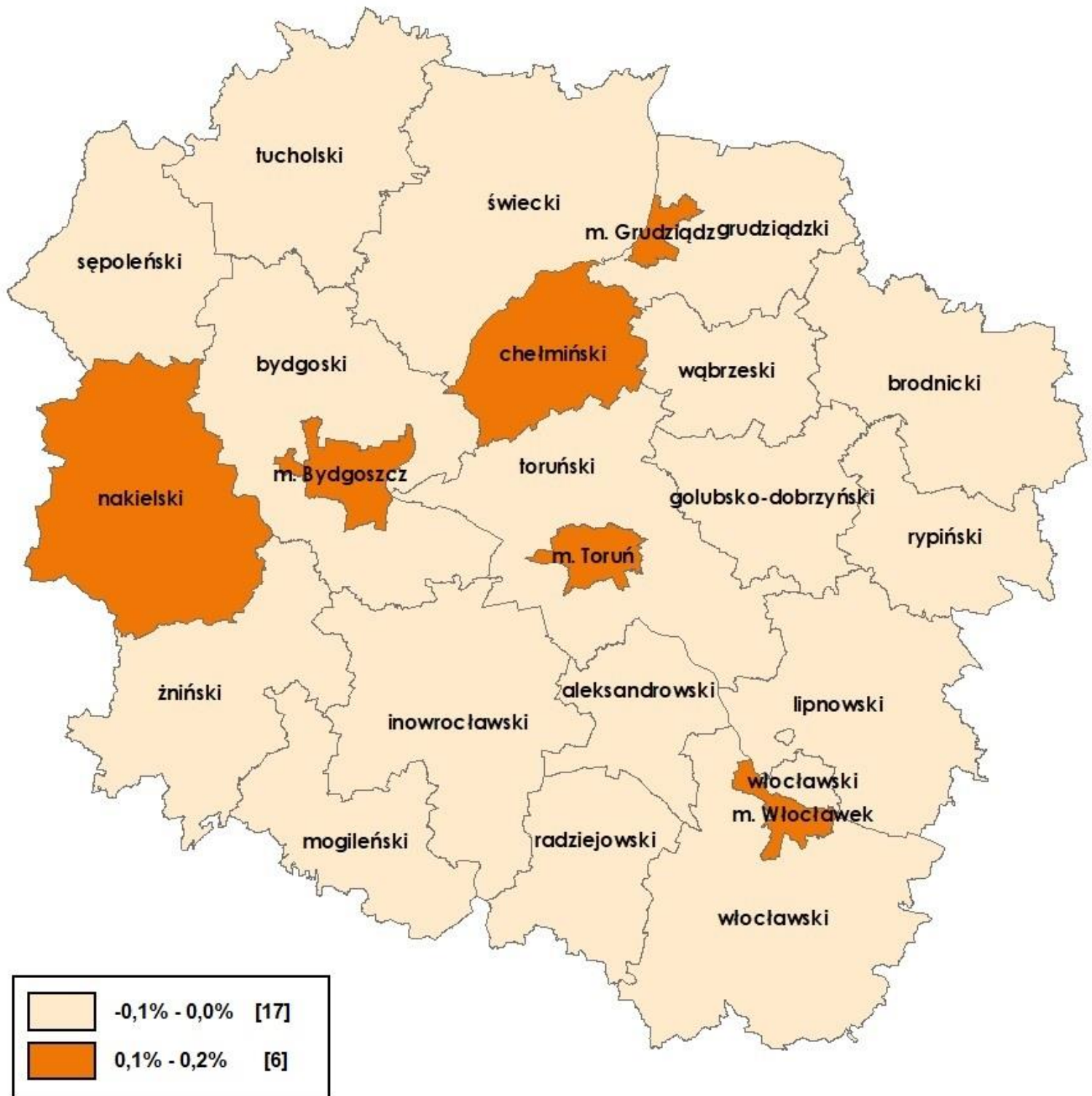




Tabela nr 3.2: Spadek/wzrost udziału gruntów stanowiących własność **OSÓB FIZYCZNYCH** w stosunku do stanu na dzień 01.01.2023 r.

Lp.	TERYT	NAZWA POWIATU	POWIERZCHNIA WŁASNOŚCI OSÓB FIZYCZNYCH		WZROST SPADEK	%
			2024	2023		
1	0418	WŁOCŁAWSKI	105041	105161	-120	-0,1
2	0412	RYPIŃSKI	45016	45064	-48	-0,1
3	0414	ŚWIECKI	74109	74165	-56	-0,1
4	0416	TUCHOLSKI	46600	46635	-35	-0,1
5	0406	GRUDZIĄDZKI	46854	46881	-27	-0,1
6	0408	LIPNOWSKI	75841	75879	-38	-0,1
7	0409	MOGILEŃSKI	46105	46128	-23	0,0
8	0407	INOWROCŁAWSKI	82328	82365	-37	0,0
9	0415	TORUŃSKI	63984	64004	-20	0,0
10	0401	ALEKSANDROWSKI	39496	39508	-12	0,0
11	0405	GOLUBSKO-DOBRZYŃSKI	44482	44495	-13	0,0
12	0417	WĄBRZESKI	39699	39700	-1	0,0
13	0402	BRODNICKI	69263	69264	-1	0,0
14	0403	BYDGOSKI	57318	57316	2	0,0
15	0411	RADZIEJOWSKI	52505	52500	5	0,0
16	0419	ŻNIŃSKI	61636	61624	12	0,0
17	0413	SĘPOLEŃSKI	43280	43260	20	0,0
18	0462	M. GRUDZIĄDZ	1843	1842	1	0,1
19	0461	M. BYDGOSZCZ	3484	3482	2	0,1
20	0464	M. WŁOCŁAWEK	1755	1753	2	0,1
21	0410	NAKIELSKI	59460	59353	107	0,2
22	0404	CHEŁMIŃSKI	38503	38430	73	0,2
23	0463	M. TORUŃ	2257	2252	5	0,2



PROCENTOWY UDZIAŁ GRUNTÓW STANOWIĄCYCH WŁASNOŚĆ
SPÓŁDZIELNI W OGÓLNEJ POWIERZCHNI POWIATU
według stanu na dzień 01.01.2023 r.

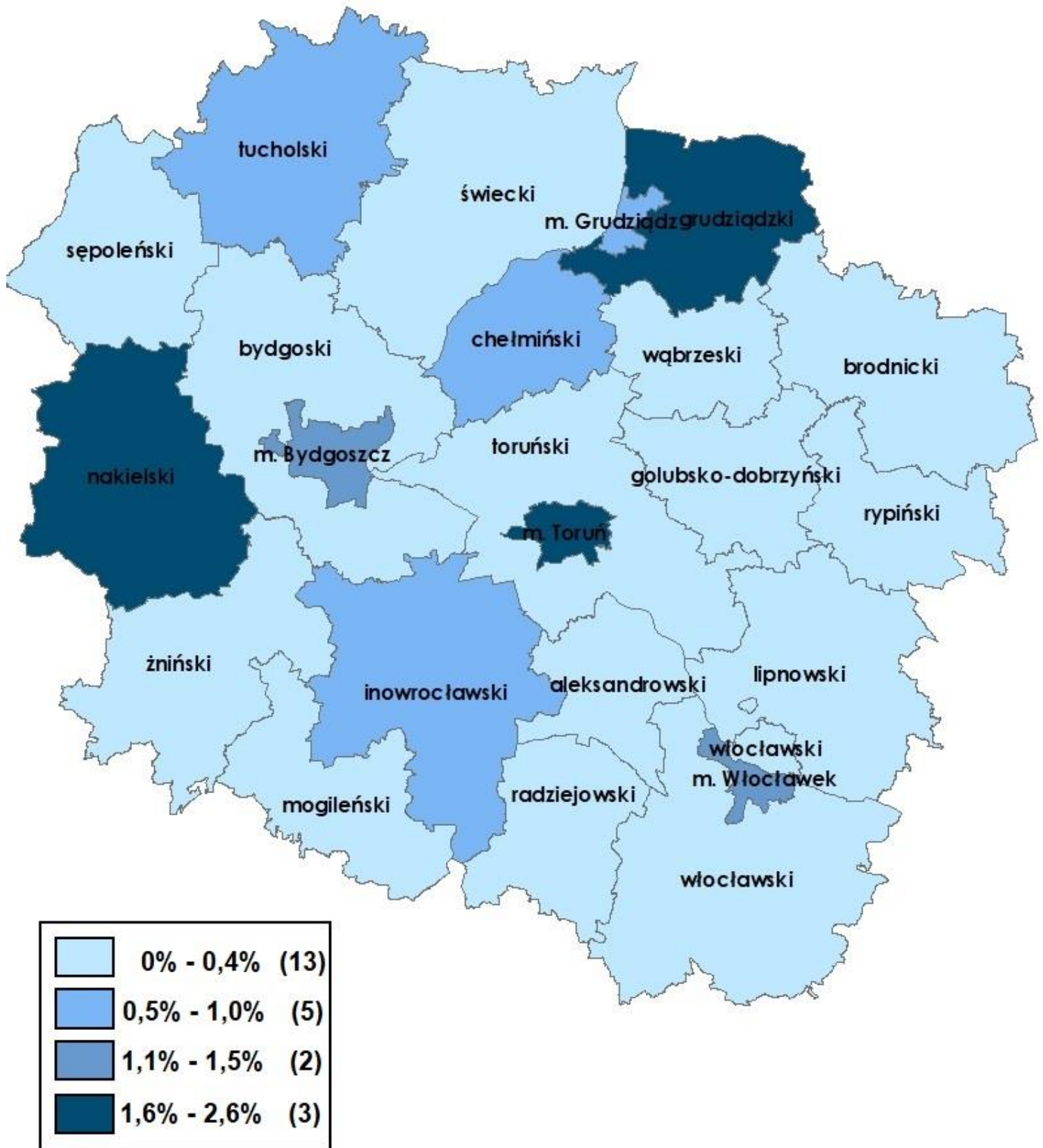




Tabela nr 4: Udział gruntów stanowiących własność **SPÓŁDZIELNI** w ogólnej powierzchni powiatu wg stanu na dzień 01.01.2023 r.

Lp.	TERYT	NAZWA POWIATU	POWIERZCHNIA CAŁKOWITA		%
			WŁASNOŚĆ SPÓŁDZIELNI	POWIATU	
1	0405	GOLUBSKO-DOBRZYŃSKI	12	61145	0,0
2	0412	RYPIŃSKI	19	58654	0,0
3	0413	SĘPOLEŃSKI	27	78963	0,0
4	0418	WŁOCŁAWSKI	59	147160	0,0
5	0409	MOGILEŃSKI	33	67251	0,0
6	0419	ŻNIŃSKI	66	98135	0,1
7	0408	LIPNOWSKI	80	101616	0,1
8	0401	ALEKSANDROWSKI	51	47466	0,1
9	0415	TORUŃSKI	139	122757	0,1
10	0403	BYDGOSKI	163	139101	0,1
11	0411	RADZIEJOWSKI	164	60675	0,3
12	0417	WĄBRZESKI	208	49912	0,4
13	0414	ŚWIECKI	623	147011	0,4
14	0402	BRODNICKI	473	103983	0,5
15	0407	INOWROCŁAWSKI	687	122426	0,6
16	0404	CHEŁMIŃSKI	320	52587	0,6
17	0416	TUCHOLSKI	702	107509	0,7
18	0462	M. GRUDZIĄDZ	50	5777	0,9
19	0461	M. BYDGOSZCZ	186	17597	1,1
20	0464	M. WŁOCŁAWEK	128	8509	1,5
21	0406	GRUDZIĄDZKI	1536	72479	2,1
22	0410	NAKIELSKI	2618	111789	2,3
23	0463	M. TORUŃ	297	11572	2,6



PROCENTOWY UDZIAŁ GRUNTÓW STANOWIĄCYCH WŁASNOŚĆ
SPÓŁDZIELNI W OGÓLNEJ POWIERZCHNI POWIATU
według stanu na dzień 01.01.2024 r.

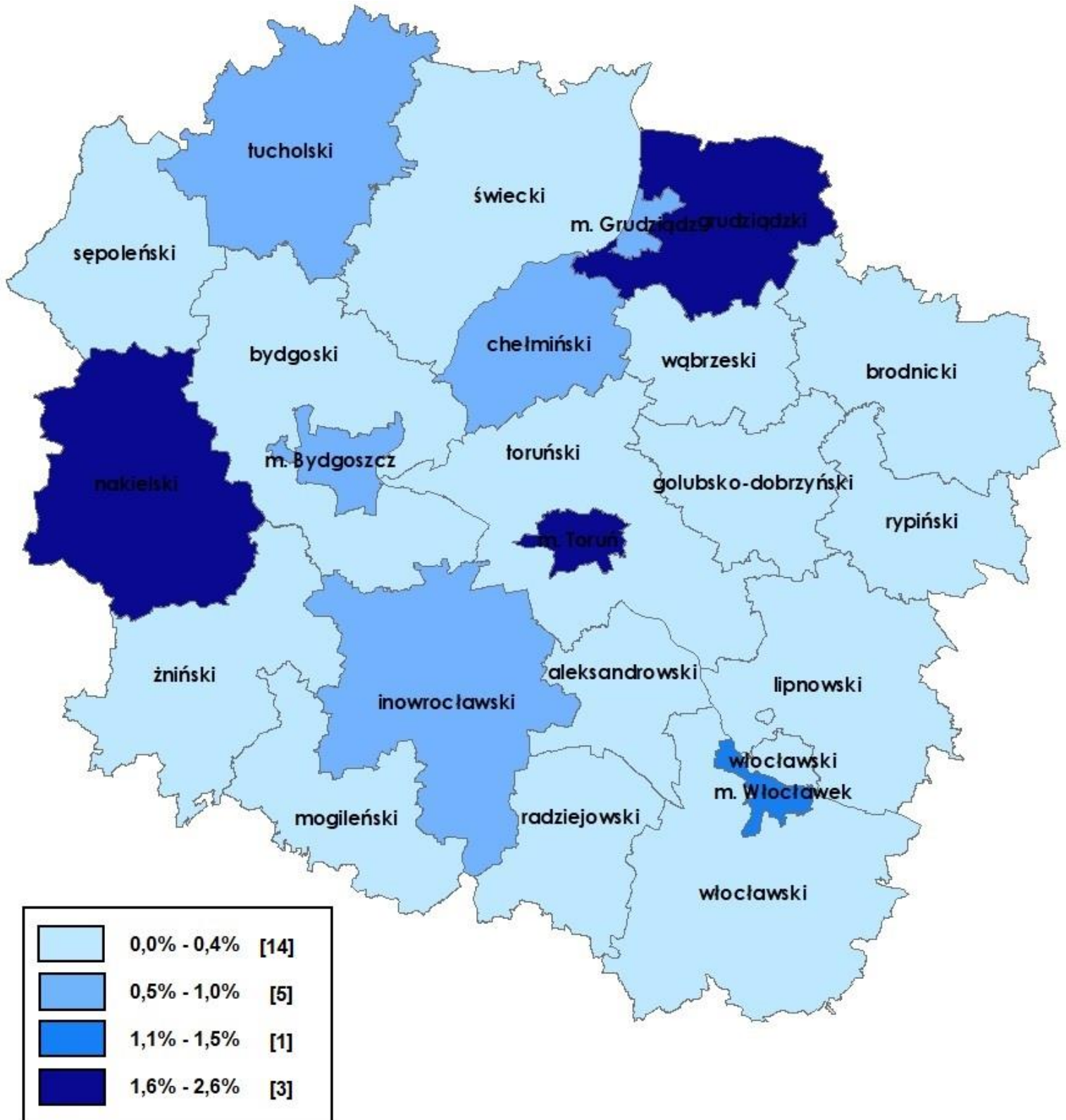


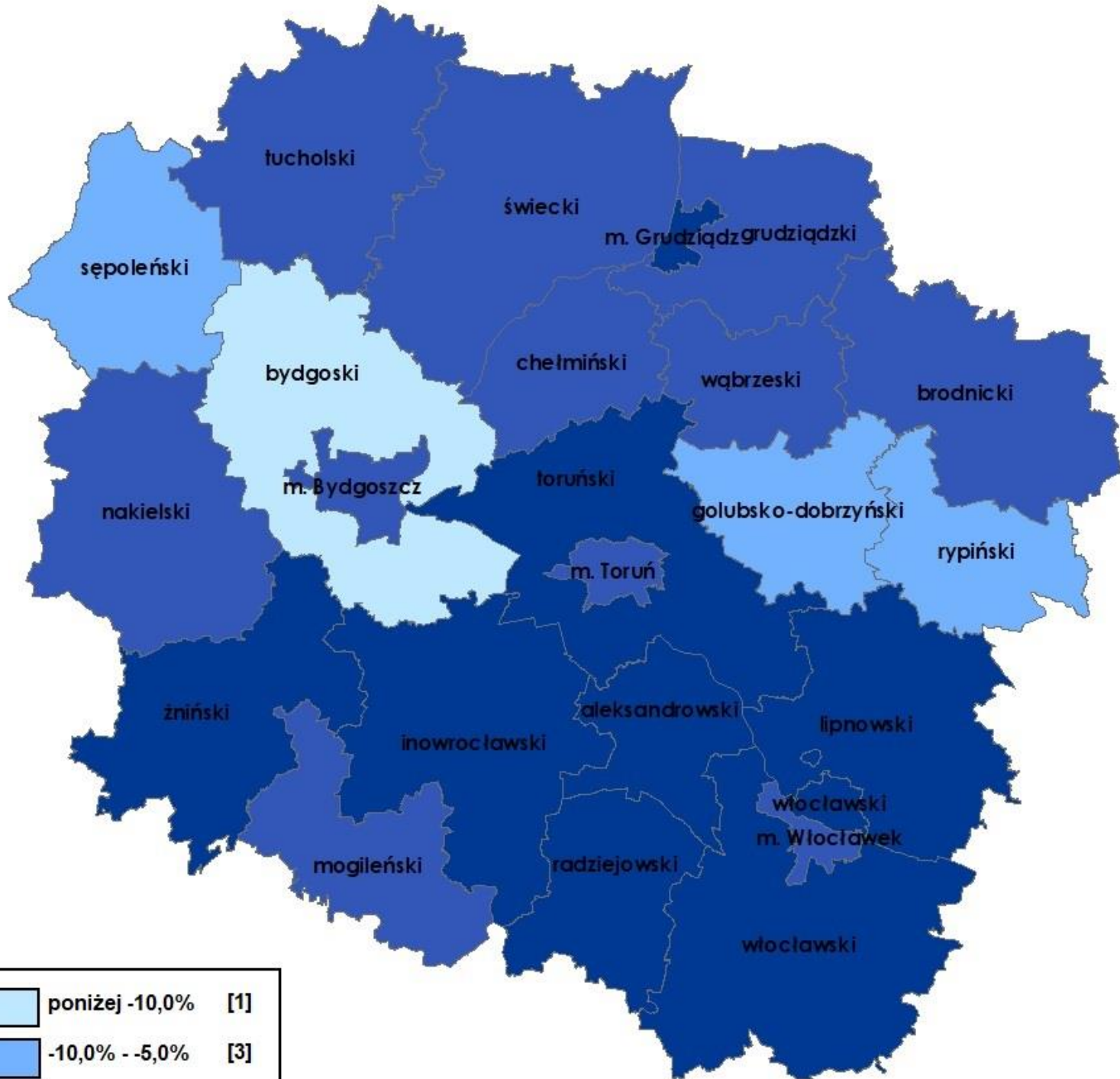


Tabela nr 4.1: Udział gruntów stanowiących własność **SPÓŁDZIELNI** w ogólnej powierzchni powiatu wg stanu na dzień 01.01.2024 r.

Lp.	TERYT.	NAZWA POWIATU	POWIERZCHNIA CAŁKOWITA		%
			WŁASNOŚĆ SPÓŁDZIELNI	POWIATU	
1	0405	GOLUBSKO-DOBRZYŃSKI	11	61146	0,0
2	0412	RYPIŃSKI	18	58655	0,0
3	0413	SĘPOLEŃSKI	25	78962	0,0
4	0418	WŁOCŁAWSKI	61	147159	0,0
5	0409	MOGILEŃSKI	32	67252	0,0
6	0403	BYDGOSKI	75	139113	0,1
7	0419	ŻNIŃSKI	66	98134	0,1
8	0408	LIPNOWSKI	82	101617	0,1
9	0401	ALEKSANDROWSKI	51	47465	0,1
10	0415	TORUŃSKI	139	122774	0,1
11	0411	RADZIEJOWSKI	164	60676	0,3
12	0417	WĄBRZESKI	199	49913	0,4
13	0414	ŚWIECKI	612	147011	0,4
14	0402	BRODNICKI	467	103983	0,4
15	0407	INOWROCŁAWSKI	687	122427	0,6
16	0404	CHEŁMIŃSKI	319	52586	0,6
17	0416	TUCHOLSKI	700	107509	0,7
18	0462	M. GRUDZIĄDZ	51	5776	0,9
19	0461	M. BYDGOSZCZ	182	17597	1,0
20	0464	M. WŁOCŁAWEK	126	8509	1,5
21	0406	GRUDZIĄDZKI	1535	72483	2,1
22	0410	NAKIELSKI	2611	111788	2,3
23	0463	M. TORUŃ	293	11572	2,5



Procentowa zmiana udziału gruntów stanowiących własność **SPÓŁDZIELNI** w ogólnej powierzchni powiatu SPADEK/WZROST W STOSUNKU DO STANU Z DNIA 01.01.2023 r.



	poniżej -10,0%	[1]
	-10,0% - -5,0%	[3]
	-4,9% - -0,0%	[11]
	0,0% - 3,4%	[8]



Tabela nr 4.2: Spadek/wzrost udziału gruntów stanowiących własność **SPÓŁDZIELNI** w stosunku do stanu na dzień 01.01.2023 r.

Lp.	TERYT	NAZWA POWIATU	POWIERZCHNIA WŁASNOŚCI SPÓŁDZIELNI		WZROST SPADEK	%
			2024	2023		
1	0403	BYDGOSKI	75	163	-88	-54,0
2	0405	GOLUBSKO-DOBZYŃSKI	11	12	-1	-8,3
3	0413	SĘPOLEŃSKI	25	27	-2	-7,4
4	0412	RYPIŃSKI	18	19	-1	-5,3
5	0417	WĄBRZESKI	199	208	-9	-4,3
6	0409	MOGILEŃSKI	32	33	-1	-3,0
7	0461	M. BYDGOSZCZ	182	186	-4	-2,2
8	0414	ŚWIECKI	612	623	-11	-1,8
9	0464	M. WŁOCŁAWEK	126	128	-2	-1,6
10	0463	M. TORUŃ	293	297	-4	-1,3
11	0402	BRODNICKI	467	473	-6	-1,3
12	0404	CHEŁMIŃSKI	319	320	-1	-0,3
13	0416	TUCHOLSKI	700	702	-2	-0,3
14	0410	NAKIELSKI	2611	2618	-7	-0,3
15	0406	GRUDZIĄDZKI	1535	1536	-1	-0,1
16	0401	ALEKSANDROWSKI	51	51	0	0,0
17	0407	INOWROCŁAWSKI	687	687	0	0,0
18	0411	RADZIEJOWSKI	164	164	0	0,0
19	0415	TORUŃSKI	139	139	0	0,0
20	0419	ŻNIŃSKI	66	66	0	0,0
21	0462	M. GRUDZIĄDZ	51	50	1	2,0
22	0408	LIPNOWSKI	82	80	2	2,5
23	0418	WŁOCŁAWSKI	61	59	2	3,4



PROCENTOWY UDZIAŁ GRUNTÓW STANOWIĄCYCH WŁASNOŚĆ **KOŚCIOŁÓW
I ZWIĄZKÓW WYZNANIOWYCH** W OGÓLNEJ POWIERZCHNI POWIATU
według stanu na dzień 01.01.2023 r.

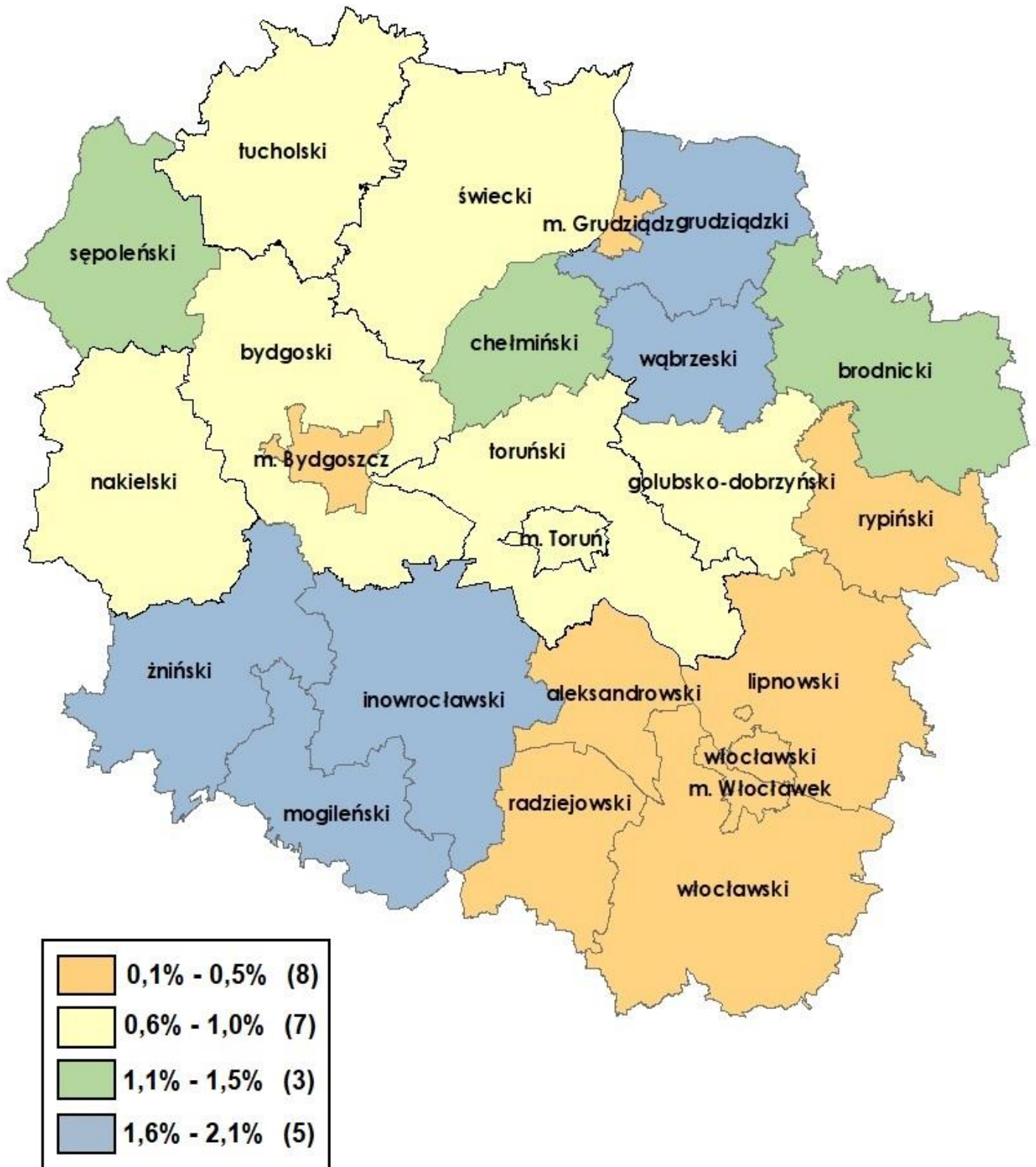




Tabela nr 5: Udział gruntów stanowiących własność **KOŚCIOŁÓW I ZW. WYZNANIOWYCH** w ogólnej powierzchni powiatu wg stanu na dzień 01.01.2023 r.

Lp.	TERYT	NAZWA POWIATU	POWIERZCHNIA CAŁKOWITA		%
			WŁASNOŚĆ KOŚCIOŁÓW I ZW. WYZNANIOWYCH	POWIATU	
1	0412	RYPIŃSKI	56	58654	0,1
2	0408	LIPNOWSKI	125	101616	0,1
3	0411	RADZIEJOWSKI	150	60675	0,2
4	0401	ALEKSANDROWSKI	132	47466	0,3
5	0418	WŁOCŁAWSKI	469	147160	0,3
6	0464	M. WŁOCŁAWEK	30	8509	0,4
7	0462	M. GRUDZIĄDZ	26	5777	0,5
8	0461	M. BYDGOSZCZ	90	17597	0,5
9	0415	TORUŃSKI	678	122757	0,6
10	0405	GOLUBSKO-DOBRZYŃSKI	410	61145	0,7
11	0463	M. TORUŃ	85	11572	0,7
12	0414	ŚWIECKI	1087	147011	0,7
13	0403	BYDGOSKI	1084	139101	0,8
14	0410	NAKIELSKI	940	111789	0,8
15	0416	TUCHOLSKI	1068	107509	1,0
16	0402	BRODNICKI	1162	103983	1,1
17	0413	SĘPOLEŃSKI	995	78963	1,3
18	0404	CHEŁMIŃSKI	724	52587	1,4
19	0419	ŻNIŃSKI	1751	98135	1,8
20	0407	INOWROCŁAWSKI	2353	122426	1,9
21	0406	GRUDZIĄDZKI	1437	72479	2,0
22	0417	WĄBRZESKI	1000	49912	2,0
23	0409	MOGILEŃSKI	1383	67251	2,1



PROCENTOWY UDZIAŁ GRUNTÓW STANOWIĄCYCH WŁASNOŚĆ **KOŚCIOŁÓW
I ZWIĄZKÓW WYZNANIOWYCH** W OGÓLNEJ POWIERZCHNI POWIATU
według stanu na dzień 01.01.2024 r.

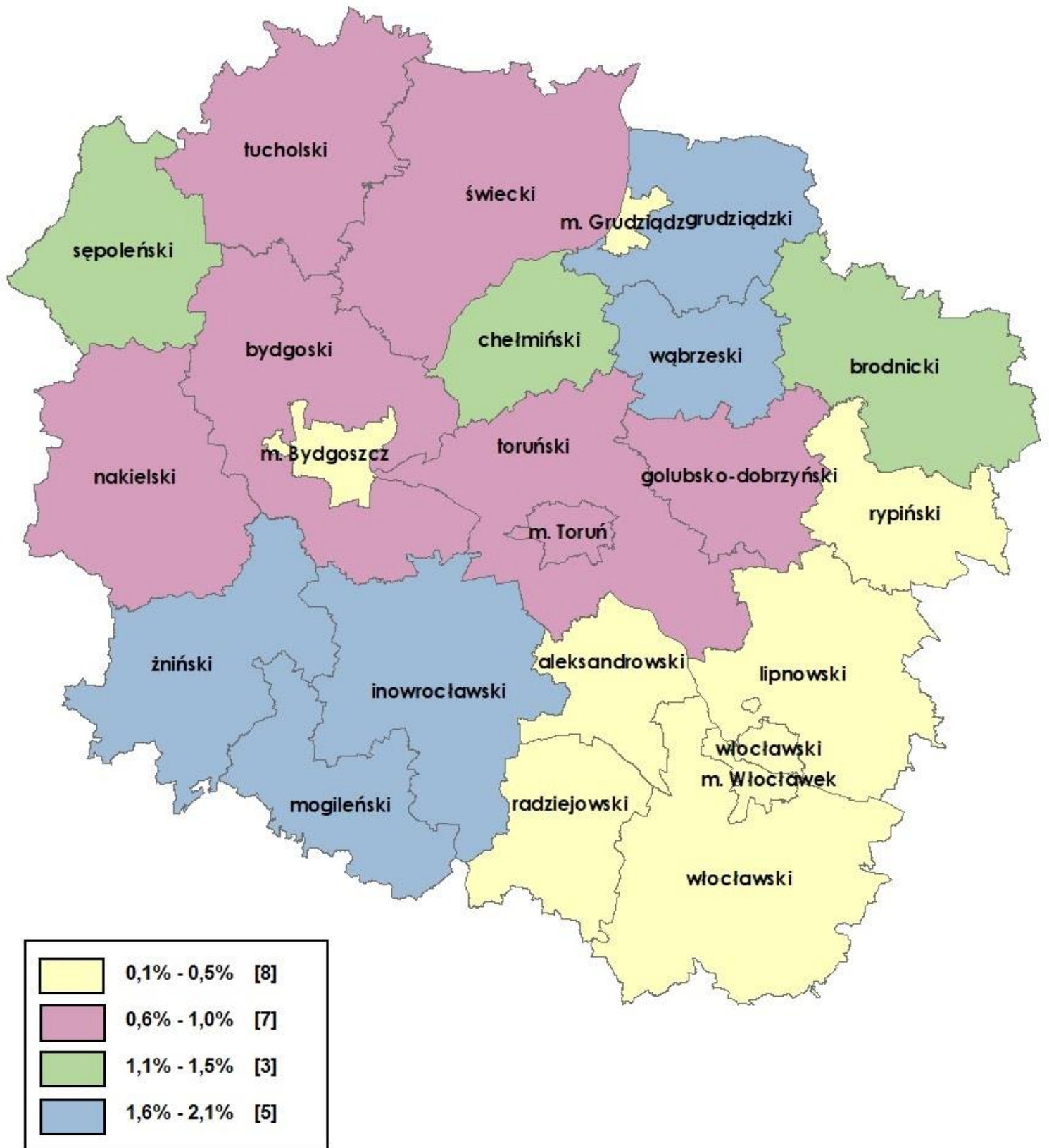




Tabela nr 5.1: Udział gruntów stanowiących własność **KOŚCIOŁÓW I ZW. WYZNANIOWYCH** w ogólnej powierzchni powiatu wg stanu na dzień 01.01.2024 r.

Lp.	TERYT	NAZWA POWIATU	POWIERZCHNIA CAŁKOWITA		%
			WŁASNOŚĆ KOŚCIOŁÓW I ZW. WYZNANIOWYCH	POWIATU	
1	0412	RYPIŃSKI	55	58655	0,1
2	0408	LIPNOWSKI	121	101617	0,1
3	0411	RADZIEJOWSKI	149	60676	0,2
4	0401	ALEKSANDROWSKI	132	47465	0,3
5	0418	WŁOCŁAWSKI	469	147159	0,3
6	0464	M. WŁOCŁAWEK	30	8509	0,4
7	0462	M. GRUDZIĄDZ	26	5776	0,5
8	0461	M. BYDGOSZCZ	94	17597	0,5
9	0415	TORUŃSKI	686	122774	0,6
10	0405	GOLUBSKO-DOBRZYŃSKI	409	61146	0,7
11	0463	M. TORUŃ	83	11572	0,7
12	0414	ŚWIECKI	1086	147011	0,7
13	0403	BYDGOSKI	1087	139113	0,8
14	0410	NAKIELSKI	940	111788	0,8
15	0416	TUCHOLSKI	1068	107509	1,0
16	0402	BRODNICKI	1161	103983	1,1
17	0413	SĘPOLEŃSKI	995	78962	1,3
18	0404	CHEŁMIŃSKI	724	52586	1,4
19	0419	ŻNIŃSKI	1753	98134	1,8
20	0407	INOWROCŁAWSKI	2353	122427	1,9
21	0406	GRUDZIĄDZKI	1438	72483	2,0
22	0417	WĄBRZESKI	999	49913	2,0
23	0409	MOGILEŃSKI	1383	67252	2,1



Procentowa zmiana udziału gruntów stanowiących
własność **KOŚCIOŁÓW I ZW. WYZNANIOWYCH** w ogólnej powierzchni powiatu
SPADEK/WZROST W STOSUNKU DO STANU Z DNIA 01.01.2023 r.

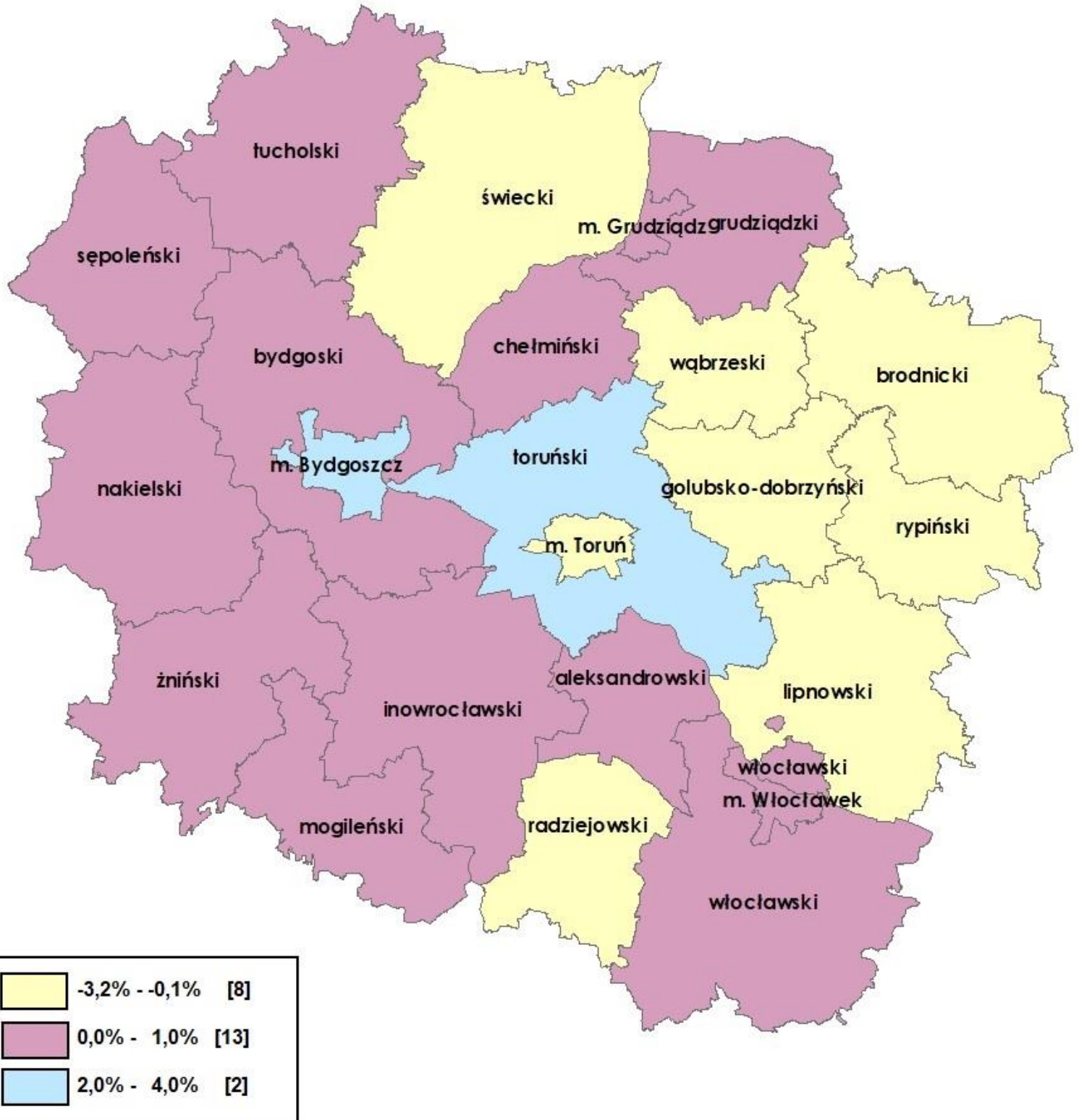


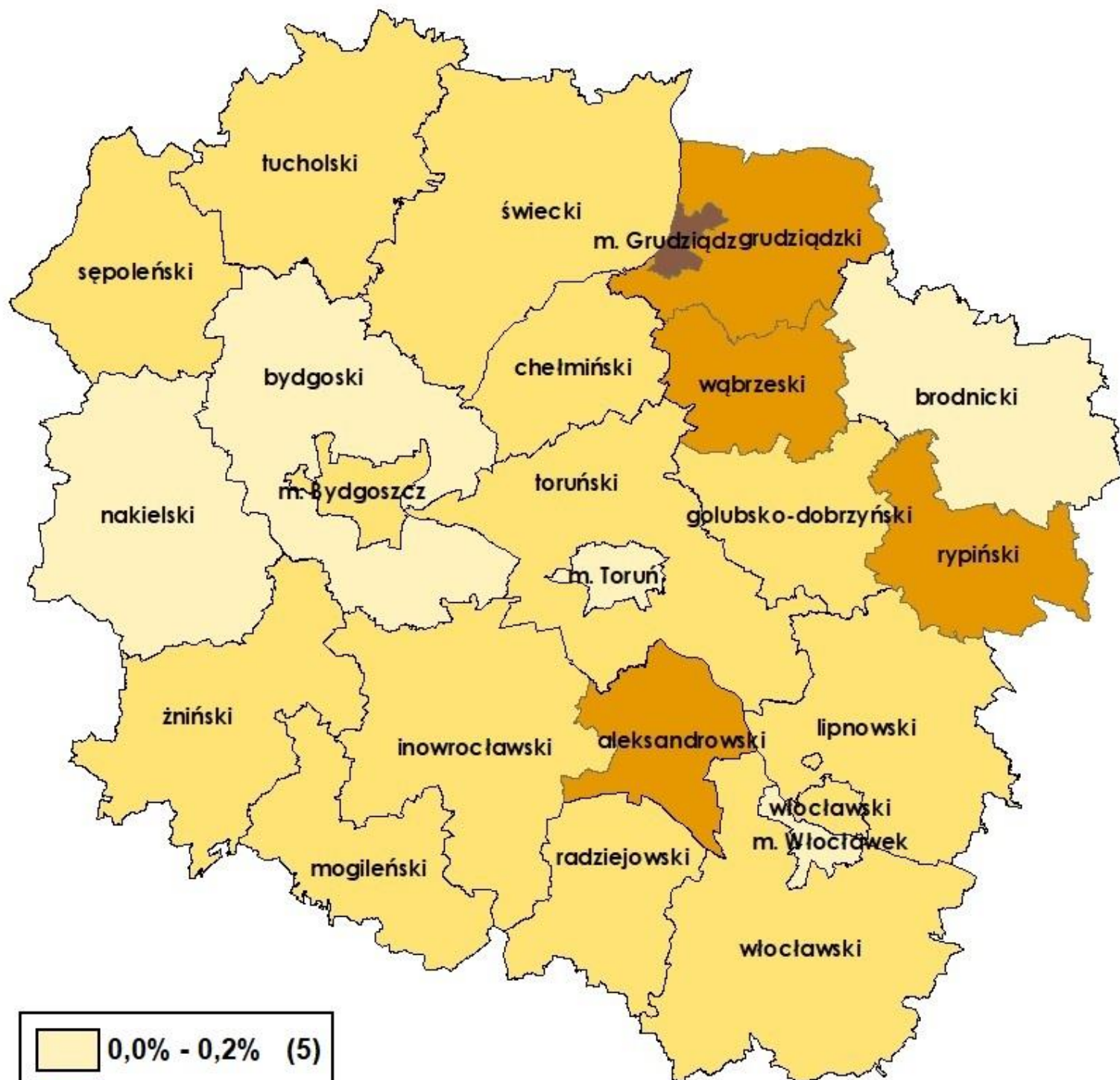


Tabela nr 5.2: Spadek/wzrost udziału gruntów stanowiących własność **KOŚCIOŁÓW I ZW. WYZNANIOWYCH** w stosunku do stanu na dzień 01.01.2023 r.

Lp.	TERYT	NAZWA POWIATU	POWIERZCHNIA WŁASNOŚCI KOŚCIOŁÓW I ZW. WYZNANIOWYCH		WZROST SPADEK	%
			2024	2023		
1	0408	LIPNOWSKI	121	125	-4	-3,2
2	0463	M. TORUŃ	83	85	-2	-2,4
3	0412	RYPIŃSKI	55	56	-1	-1,8
4	0411	RADZIEJOWSKI	149	150	-1	-0,7
5	0405	GOLUBSKO-DOBZYŃSKI	409	410	-1	-0,2
6	0417	WĄBRZESKI	999	1000	-1	-0,1
7	0414	ŚWIECKI	1086	1087	-1	-0,1
8	0402	BRODNICKI	1161	1162	-1	-0,1
9	0401	ALEKSANDROWSKI	132	132	0	0,0
10	0404	CHEŁMIŃSKI	724	724	0	0,0
11	0407	INOWROCŁAWSKI	2353	2353	0	0,0
12	0409	MOGILEŃSKI	1383	1383	0	0,0
13	0410	NAKIELSKI	940	940	0	0,0
14	0413	SĘPOLEŃSKI	995	995	0	0,0
15	0416	TUCHOLSKI	1068	1068	0	0,0
16	0418	WŁOCŁAWSKI	469	469	0	0,0
17	0462	M. GRUDZIĄDZ	26	26	0	0,0
18	0464	M. WŁOCŁAWEK	30	30	0	0,0
19	0406	GRUDZIĄDZKI	1438	1437	1	0,1
20	0419	ŻNIŃSKI	1753	1751	2	0,1
21	0403	BYDGOSKI	1087	1084	3	0,3
22	0415	TORUŃSKI	686	678	8	1,2
23	0461	M. BYDGOSZCZ	94	90	4	4,4



PROCENTOWY UDZIAŁ GRUNTÓW STANOWIĄCYCH WŁASNOŚĆ
POWIATÓW W OGÓLNEJ POWIERZCHNI POWIATU
według stanu na dzień 01.01.2023 r.



0,0% - 0,2%	(5)
0,3% - 0,5%	(13)
0,6% - 0,8%	(4)
0,9% - 1,0%	(1)



Tabela nr 6 : Udział gruntów stanowiących własność **POWIATÓW** w ogólnej powierzchni powiatu wg stanu na dzień 01.01.2023 r.

Lp.	TERYT	NAZWA POWIATU	POWIERZCHNIA CAŁKOWITA		%
			WŁASNOŚĆ POWIATÓW	POWIATU	
1	0410	NAKIELSKI	0	111789	0,0
2	0463	M. TORUŃ	2	11572	0,0
3	0464	M. WŁOCŁAWEK	3	8509	0,0
4	0402	BRODNICKI	132	103983	0,1
5	0403	BYDGOSKI	307	139101	0,2
6	0461	M. BYDGOSZCZ	44	17597	0,3
7	0415	TORUŃSKI	353	122757	0,3
8	0419	ŻNIŃSKI	298	98135	0,3
9	0418	WŁOCŁAWSKI	453	147160	0,3
10	0407	INOWROCŁAWSKI	453	122426	0,4
11	0408	LIPNOWSKI	376	101616	0,4
12	0404	CHEŁMIŃSKI	207	52587	0,4
13	0409	MOGILEŃSKI	282	67251	0,4
14	0411	RADZIEJOWSKI	272	60675	0,4
15	0414	ŚWIECKI	699	147011	0,5
16	0405	GOLUBSKO-DOBRZYŃSKI	306	61145	0,5
17	0416	TUCHOLSKI	539	107509	0,5
18	0413	SĘPOLEŃSKI	399	78963	0,5
19	0412	RYPIŃSKI	324	58654	0,6
20	0406	GRUDZIĄDZKI	460	72479	0,6
21	0401	ALEKSANDROWSKI	305	47466	0,6
22	0417	WĄBRZESKI	328	49912	0,7
23	0462	M. GRUDZIĄDZ	58	5777	1,0



PROCENTOWY UDZIAŁ GRUNTÓW STANOWIĄCYCH WŁASNOŚĆ
POWIATÓW W OGÓLNEJ POWIERZCHNI POWIATU
według stanu na dzień 01.01.2024 r.

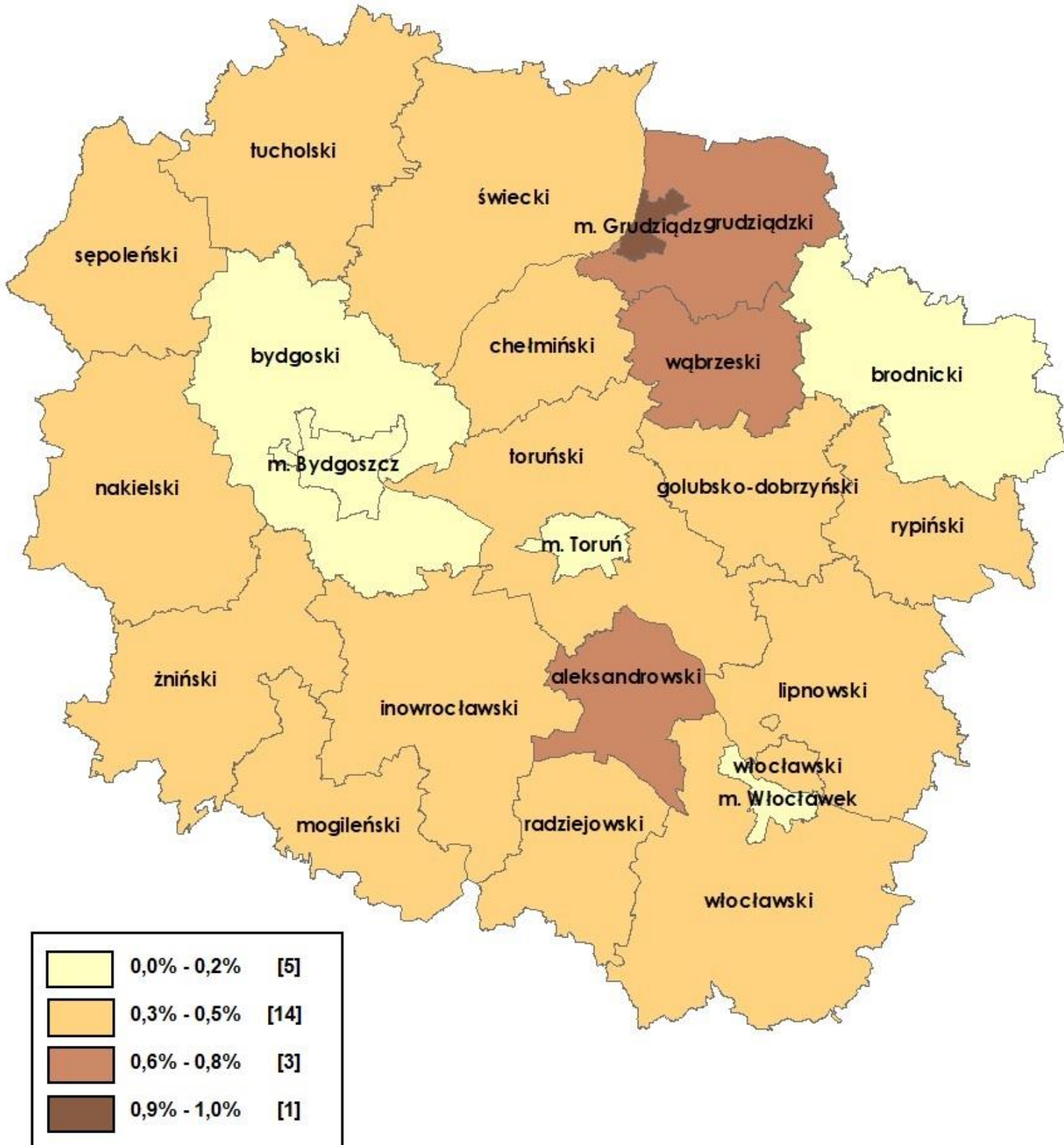




Tabela nr 6.1 : Udział gruntów stanowiących własność **POWIATÓW** w ogólnej powierzchni powiatu wg stanu na dzień 01.01.2024 r.

Lp.	TERYT	NAZWA POWIATU	POWIERZCHNIA CAŁKOWITA		%
			WŁASNOŚĆ POWIATÓW	POWIATU	
1	0463	M. TORUŃ	2	11572	0,0
2	0464	M. WŁOCŁAWEK	2	8509	0,0
3	0402	BRODNICKI	132	103983	0,1
4	0461	M. BYDGOSZCZ	43	17597	0,2
5	0403	BYDGOSKI	346	139113	0,2
6	0415	TORUŃSKI	363	122774	0,3
7	0419	ŻNIŃSKI	301	98134	0,3
8	0418	WŁOCŁAWSKI	464	147159	0,3
9	0407	INOWROCŁAWSKI	478	122427	0,4
10	0404	CHEŁMIŃSKI	207	52586	0,4
11	0408	LIPNOWSKI	402	101617	0,4
12	0409	MOGILEŃSKI	284	67252	0,4
13	0410	NAKIELSKI	509	111788	0,5
14	0411	RADZIEJOWSKI	288	60676	0,5
15	0414	ŚWIECKI	701	147011	0,5
16	0405	GOLUBSKO-DOBRZYŃSKI	305	61146	0,5
17	0416	TUCHOLSKI	541	107509	0,5
18	0413	SĘPOLEŃSKI	400	78962	0,5
19	0412	RYPIŃSKI	320	58655	0,5
20	0406	GRUDZIĄDZKI	460	72483	0,6
21	0401	ALEKSANDROWSKI	307	47465	0,6
22	0417	WĄBRZESKI	328	49913	0,7
23	0462	M. GRUDZIĄDZ	57	5776	1,0



Procentowa zmiana udziału gruntów stanowiących własność **POWIATÓW** w ogólnej powierzchni powiatu SPADEK/WZROST W STOSUNKU DO STANU Z DNIA 01.01.2023 r.

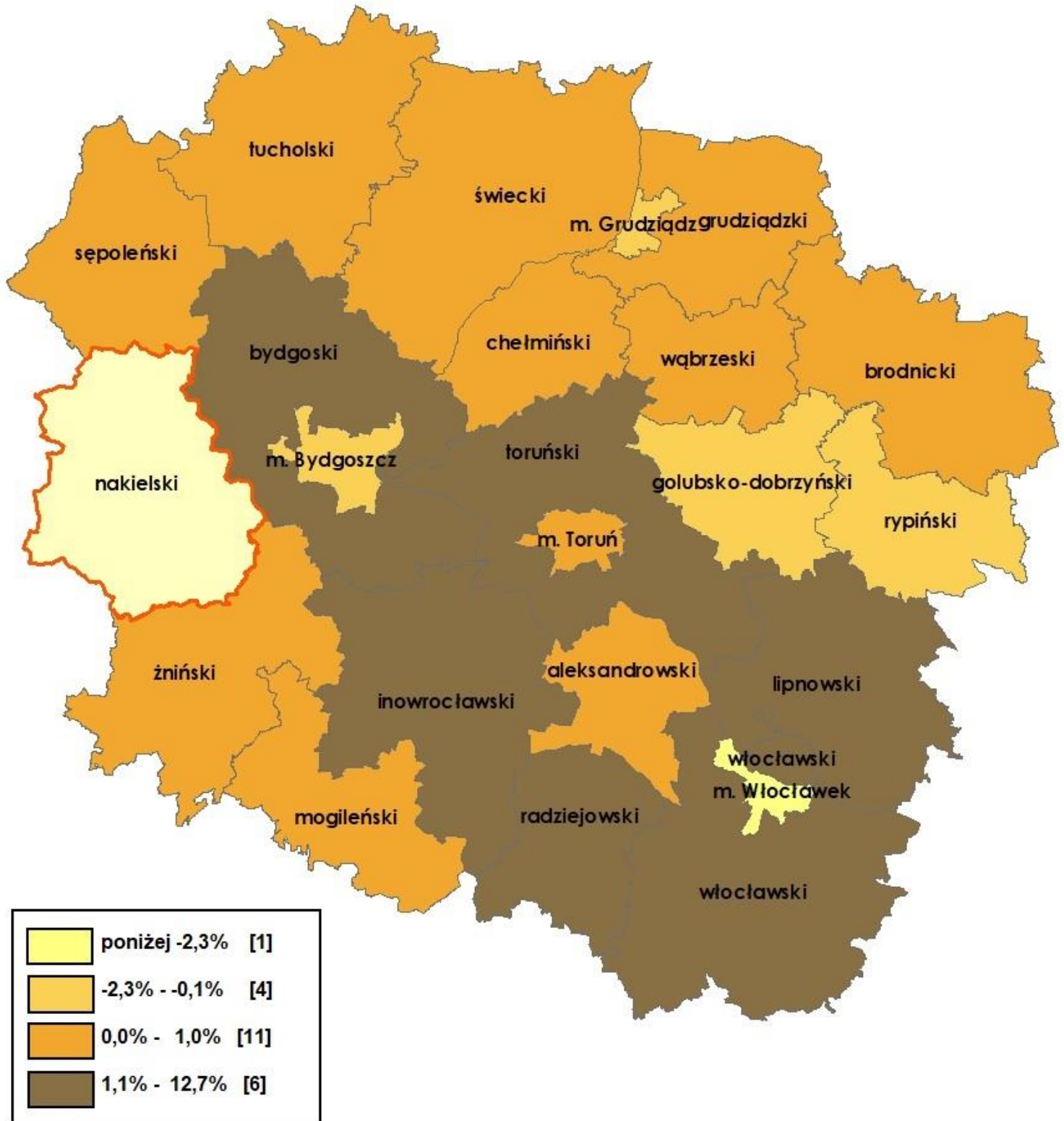




Tabela nr 6.2 : Spadek/wzrost udziału gruntów stanowiących własność **POWIATÓW** w stosunku do stanu na dzień 01.01.2023 r.

Lp.	TERYT	NAZWA POWIATU	POWIERZCHNIA WŁASNOŚCI POWIATÓW		WZROST SPADEK	%
			2024	2023		
1	0464	M. WŁOCŁAWEK	2	3	-1	-33,3
2	0461	M. BYDGOSZCZ	43	44	-1	-2,3
3	0462	M. GRUDZIĄDZ	57	58	-1	-1,7
4	0412	RYPIŃSKI	320	324	-4	-1,2
5	0405	GOLUBSKO-DOBZYŃSKI	305	306	-1	-0,3
6	0402	BRODNICKI	132	132	0	0,0
7	0404	CHEŁMIŃSKI	207	207	0	0,0
8	0406	GRUDZIĄDZKI	460	460	0	0,0
9	0417	WĄBRZESKI	328	328	0	0,0
10	0463	M. TORUŃ	2	2	0	0,0
11	0413	SĘPOLEŃSKI	400	399	1	0,3
12	0414	ŚWIECKI	701	699	2	0,3
13	0416	TUCHOLSKI	541	539	2	0,4
14	0401	ALEKSANDROWSKI	307	305	2	0,7
15	0409	MOGILEŃSKI	284	282	2	0,7
16	0419	ŻNIŃSKI	301	298	3	1,0
17	0418	WŁOCŁAWSKI	464	453	11	2,4
18	0415	TORUŃSKI	363	353	10	2,8
19	0407	INOWROCŁAWSKI	478	453	25	5,5
20	0411	RADZIEJOWSKI	288	272	16	5,9
21	0408	LIPNOWSKI	402	376	26	6,9
22	0403	BYDGOSKI	346	307	39	12,7
23	0410	NAKIELSKI	509	0	509	∞



PROCENTOWY UDZIAŁ GRUNTÓW STANOWIĄCYCH WŁASNOŚĆ
WOJEWÓDZTWA W OGÓLNEJ POWIERZCHNI POWIATU
według stanu na dzień 01.01.2023 r.

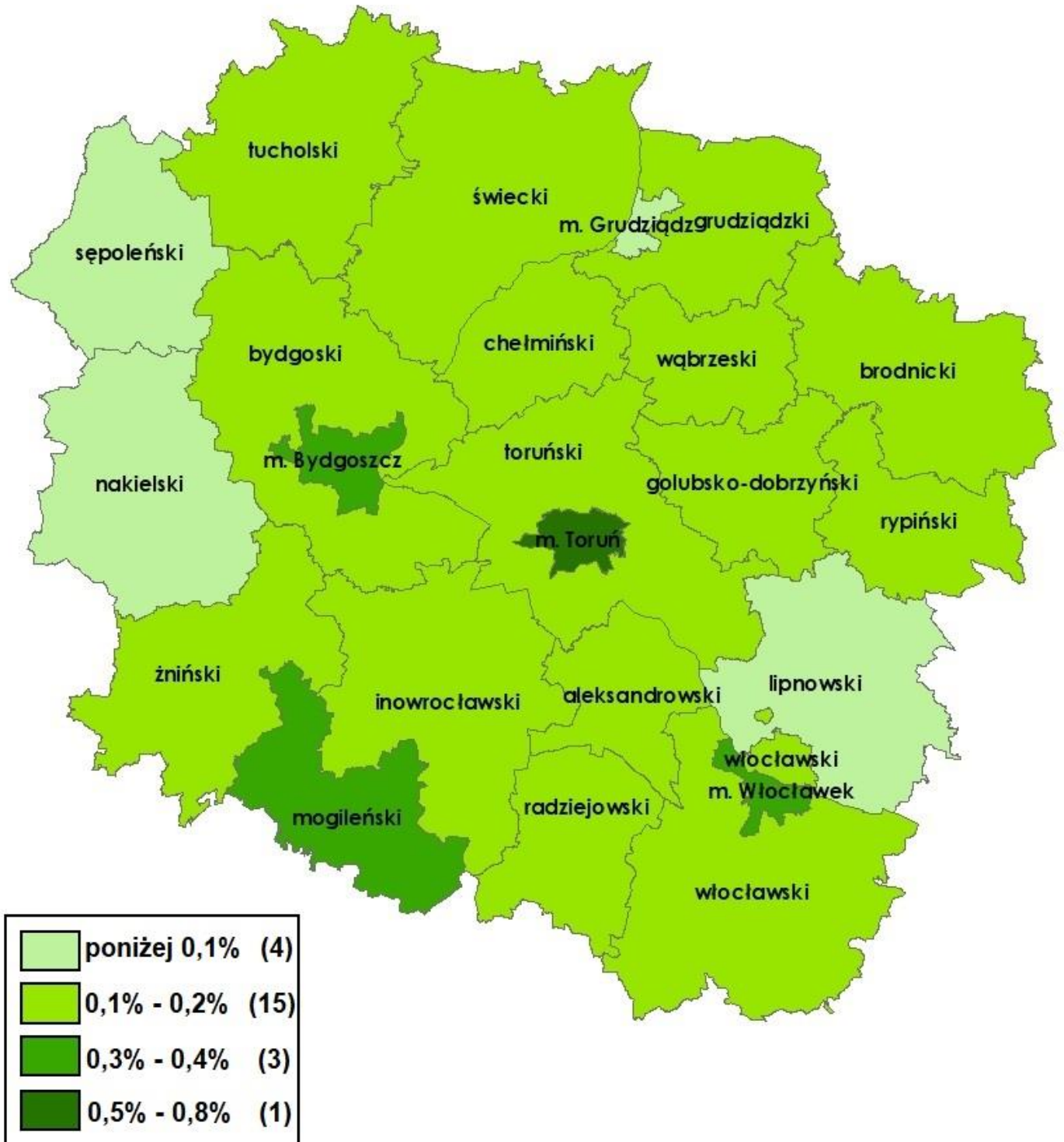




Tabela nr 7: Udział gruntów stanowiących własność **WOJEWÓDZTWA** w ogólnej powierzchni powiatu wg stanu na dzień 01.01.2023 r.

Lp.	TERYT	NAZWA POWIATU	POWIERZCHNIA CAŁKOWITA		%
			WŁASNOŚĆ WOJEWÓDZTWA	POWIATU	
1	0410	NAKIELSKI	0	111789	0,0
2	0413	SĘPOLEŃSKI	0	78963	0,0
3	0408	LIPNOWSKI	32	101616	0,0
4	0462	M. GRUDZIĄDZ	2	5777	0,0
5	0402	BRODNICKI	56	103983	0,1
6	0403	BYDGOSKI	109	139101	0,1
7	0406	GRUDZIĄDZKI	76	72479	0,1
8	0405	GOLUBSKO-DOBRZYŃSKI	83	61145	0,1
9	0411	RADZIEJOWSKI	85	60675	0,1
10	0416	TUCHOLSKI	153	107509	0,1
11	0414	ŚWIECKI	216	147011	0,1
12	0415	TORUŃSKI	195	122757	0,2
13	0418	WŁOCŁAWSKI	252	147160	0,2
14	0419	ŻNIŃSKI	175	98135	0,2
15	0404	CHEŁMIŃSKI	95	52587	0,2
16	0401	ALEKSANDROWSKI	91	47466	0,2
17	0412	RYPIŃSKI	117	58654	0,2
18	0407	INOWROCŁAWSKI	255	122426	0,2
19	0417	WĄBRZESKI	116	49912	0,2
20	0409	MOGILEŃSKI	185	67251	0,3
21	0461	M. BYDGOSZCZ	53	17597	0,3
22	0464	M. WŁOCŁAWEK	33	8509	0,4
23	0463	M. TORUŃ	89	11572	0,8



PROCENTOWY UDZIAŁ GRUNTÓW STANOWIĄCYCH WŁASNOŚĆ
WOJEWÓDZTWA W OGÓLNEJ POWIERZCHNI POWIATU
według stanu na dzień 01.01.2024 r.

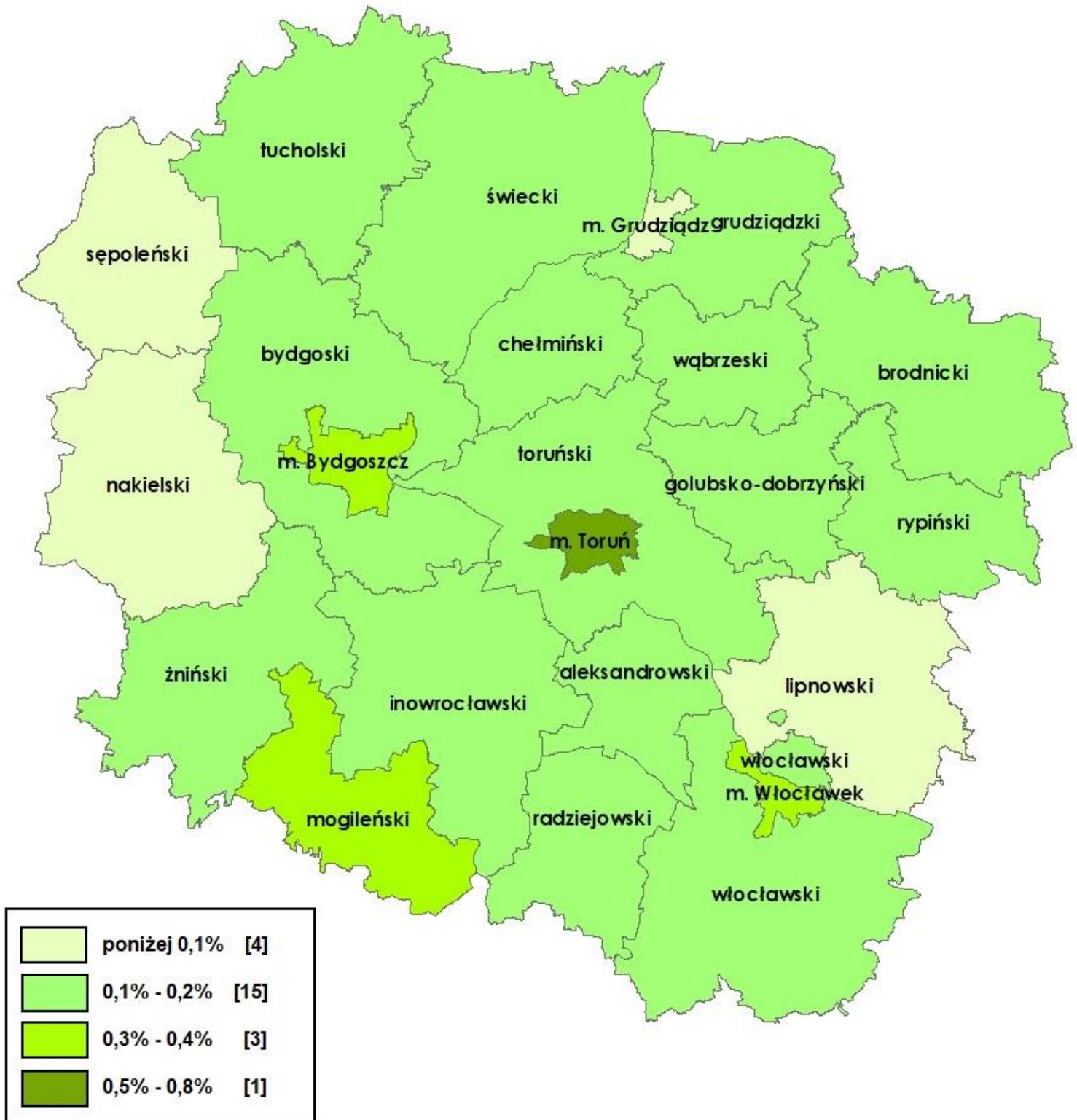




Tabela nr 7.1: Udział gruntów stanowiących własność **WOJEWÓDZTWA** w ogólnej powierzchni powiatu wg stanu na dzień 01.01.2024 r.

Lp.	TERYT	NAZWA POWIATU	POWIERZCHNIA CAŁKOWITA		%
			WŁASNOŚĆ WOJEWÓDZTWA	POWIATU	
1	0410	NAKIELSKI	0	111788	0,0
2	0413	SĘPOLEŃSKI	0	78962	0,0
3	0408	LIPNOWSKI	32	101617	0,0
4	0462	M. GRUDZIĄDZ	2	5776	0,0
5	0402	BRODNICKI	56	103983	0,1
6	0403	BYDGOSKI	116	139113	0,1
7	0406	GRUDZIĄDZKI	76	72483	0,1
8	0405	GOLUBSKO-DOBRZYŃSKI	83	61146	0,1
9	0416	TUCHOLSKI	152	107509	0,1
10	0411	RADZIEJOWSKI	86	60676	0,1
11	0414	ŚWIECKI	216	147011	0,1
12	0415	TORUŃSKI	203	122774	0,2
13	0419	ŻNIŃSKI	183	98134	0,2
14	0401	ALEKSANDROWSKI	92	47465	0,2
15	0404	CHEŁMIŃSKI	103	52586	0,2
16	0412	RYPIŃSKI	117	58655	0,2
17	0407	INOWROCŁAWSKI	255	122427	0,2
18	0418	WŁOCŁAWSKI	307	147159	0,2
19	0417	WĄBRZESKI	116	49913	0,2
20	0409	MOGILEŃSKI	194	67252	0,3
21	0461	M. BYDGOSZCZ	53	17597	0,3
22	0464	M. WŁOCŁAWEK	33	8509	0,4
23	0463	M. TORUŃ	90	11572	0,8



Procentowa zmiana udziału gruntów stanowiących
własność **WOJEWÓDZTWA** w ogólnej powierzchni powiatu
SPADEK/WZROST W STOSUNKU DO STANU Z DNIA 01.01.2023 r.

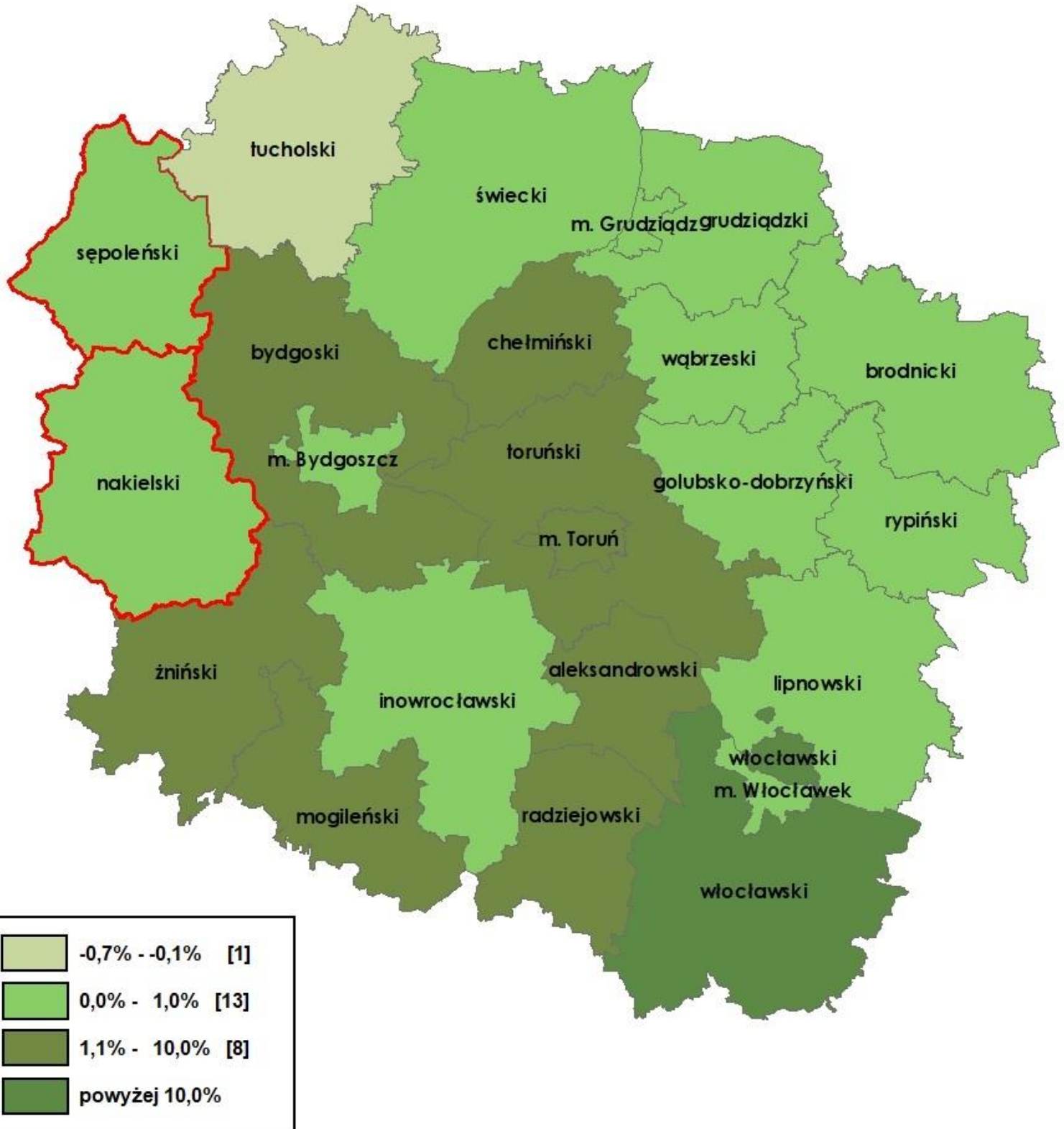




Tabela nr 7.2: Spadek/wzrost udziału gruntów stanowiących własność **WOJEWÓDZTWA** w stosunku do stanu na dzień 01.01.2024 r.

Lp.	TERYT	NAZWA POWIATU	POWIERZCHNIA WŁASNOŚCI WOJEWÓDZTWA		WZROST SPADEK	%
			2024	2023		
1	0416	TUCHOLSKI	152	153	-1	-0,7
2	0402	BRODNICKI	56	56	0	0,0
3	0405	GOLUBSKO-DOBRZYŃSKI	83	83	0	0,0
4	0406	GRUDZIĄDZKI	76	76	0	0,0
5	0407	INOWROCŁAWSKI	255	255	0	0,0
6	0408	LIPNOWSKI	32	32	0	0,0
7	0412	RYPIŃSKI	117	117	0	0,0
8	0414	ŚWIECKI	216	216	0	0,0
9	0417	WĄBRZESKI	116	116	0	0,0
10	0461	M. BYDGOSZCZ	53	53	0	0,0
11	0462	M. GRUDZIĄDZ	2	2	0	0,0
12	0464	M. WŁOCŁAWEK	33	33	0	0,0
13	0410	NAKIELSKI	0	0	0	0,0
14	0413	SĘPOLEŃSKI	0	0	0	0,0
15	0401	ALEKSANDROWSKI	92	91	1	1,1
16	0463	M. TORUŃ	90	89	1	1,1
17	0411	RADZIEJOWSKI	86	85	1	1,2
18	0415	TORUŃSKI	203	195	8	4,1
19	0419	ŻNIŃSKI	183	175	8	4,6
20	0409	MOGILEŃSKI	194	185	9	4,9
21	0403	BYDGOSKI	116	109	7	6,4
22	0404	CHEŁMIŃSKI	103	95	8	8,4
23	0418	WŁOCŁAWSKI	307	252	55	21,8



PROCENTOWY UDZIAŁ GRUNTÓW STANOWIĄCYCH WŁASNOŚĆ
SPÓŁEK PRAWA HANDLOWEGO W OGÓLNEJ POWIERZCHNI POWIATU
według stanu na dzień 01.01.2023 r.

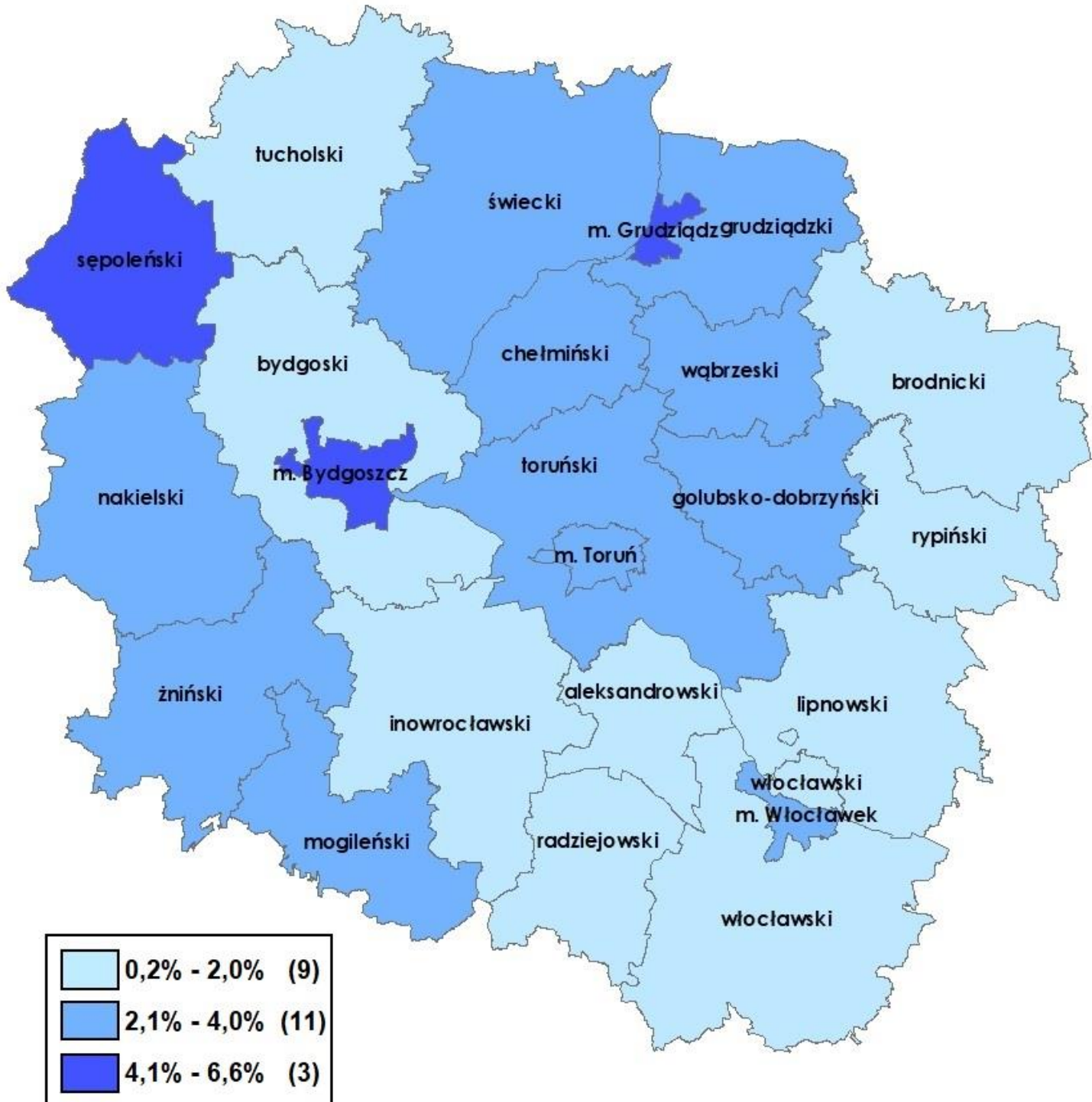




Tabela nr 8: Udział gruntów stanowiących własność **SPÓŁEK PRAWA HANDLOWEGO** w ogólnej powierzchni powiatu wg stanu na dzień 01.01.2023 r.

Lp.	TERYT	NAZWA POWIATU	POWIERZCHNIA CAŁKOWITA		%
			WŁASNOŚĆ SPÓŁEK PRAWA HANDLOWEGO	POWIATU	
1	0411	RADZIEJOWSKI	127	60675	0,2
2	0418	WŁOCŁAWSKI	1202	147160	0,8
3	0408	LIPNOWSKI	997	101616	1,0
4	0401	ALEKSANDROWSKI	475	47466	1,0
5	0416	TUCHOLSKI	1177	107509	1,1
6	0403	BYDGOSKI	1656	139101	1,2
7	0412	RYPIŃSKI	756	58654	1,3
8	0402	BRODNICKI	1996	103983	1,9
9	0407	INOWROCŁAWSKI	2374	122426	1,9
10	0405	GOLUBSKO-DOBRZYŃSKI	1299	61145	2,1
11	0414	ŚWIECKI	3170	147011	2,2
12	0464	M. WŁOCŁAWEK	197	8509	2,3
13	0409	MOGILEŃSKI	1634	67251	2,4
14	0415	TORUŃSKI	3051	122757	2,5
15	0417	WĄBRZESKI	1254	49912	2,5
16	0410	NAKIELSKI	3131	111789	2,8
17	0404	CHEŁMIŃSKI	1570	52587	3,0
18	0406	GRUDZIĄDZKI	2803	72479	3,9
19	0463	M. TORUŃ	448	11572	3,9
20	0419	ŻNIŃSKI	3824	98135	3,9
21	0413	SĘPOLEŃSKI	3304	78963	4,2
22	0461	M. BYDGOSZCZ	813	17597	4,6
23	0462	M. GRUDZIĄDZ	398	5777	6,9



PROCENTOWY UDZIAŁ GRUNTÓW STANOWIĄCYCH WŁASNOŚĆ
SPÓŁEK PRAWA HANDLOWEGO W OGÓLNEJ POWIERZCHNI POWIATU
według stanu na dzień 01.01.2024 r.

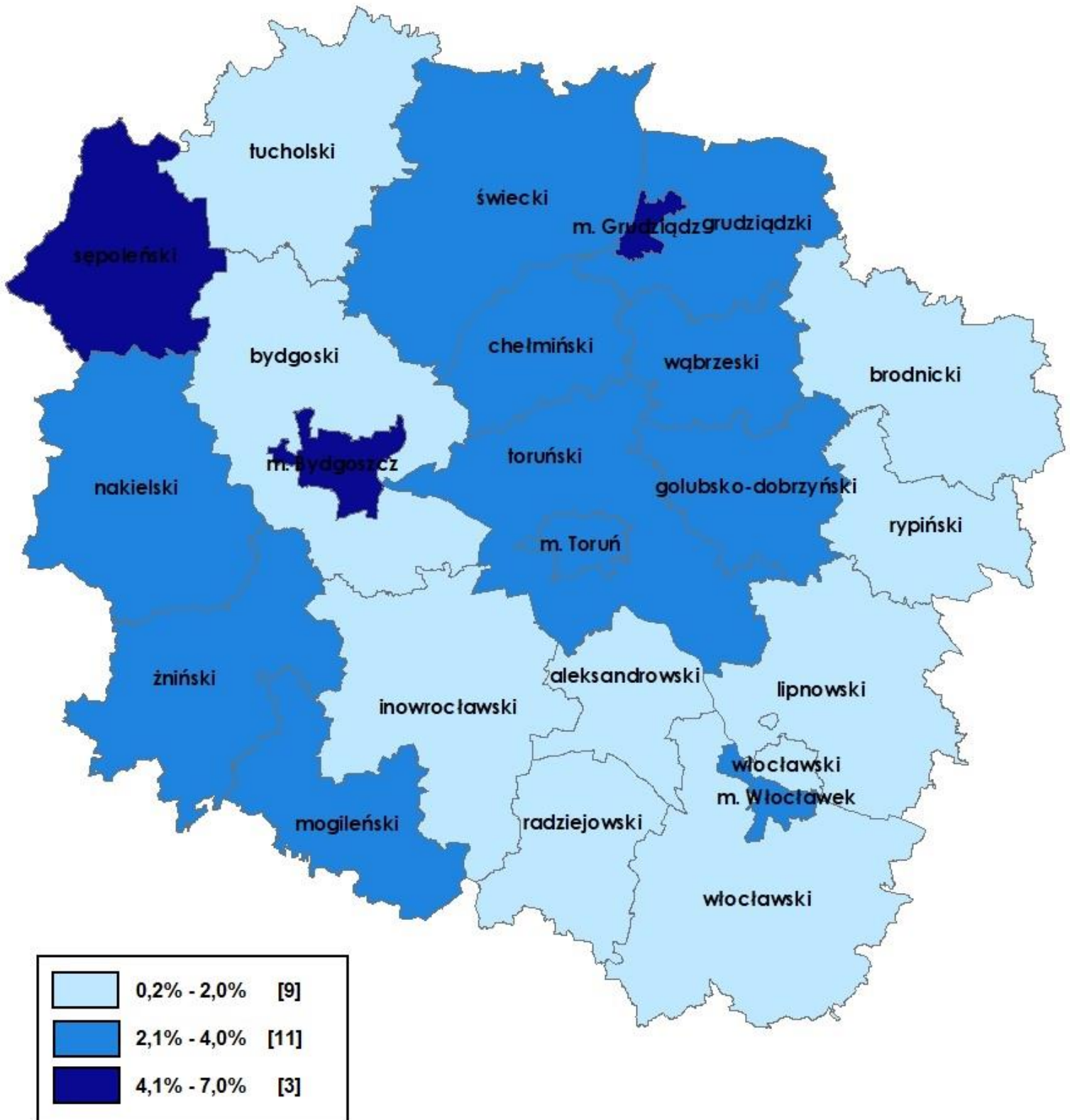




Tabela nr 8.1: Udział gruntów stanowiących własność **SPÓŁEK PRAWA HANDLOWEGO** w ogólnej powierzchni powiatu wg stanu na dzień 01.01.2024 r.

Lp.	TERYT	NAZWA POWIATU	POWIERZCHNIA CAŁKOWITA		%
			WŁASNOŚĆ SPÓŁEK PRAWA HANDLOWEGO	POWIATU	
1	0411	RADZIEJOWSKI	122	60676	0,2
2	0418	WŁOCŁAWSKI	1299	147159	0,9
3	0408	LIPNOWSKI	996	101617	1,0
4	0401	ALEKSANDROWSKI	481	47465	1,0
5	0416	TUCHOLSKI	1180	107509	1,1
6	0403	BYDGOSKI	1695	139113	1,2
7	0412	RYPIŃSKI	770	58655	1,3
8	0402	BRODNICKI	2003	103983	1,9
9	0407	INOWROCŁAWSKI	2411	122427	2,0
10	0405	GOLUBSKO-DOBRZYŃSKI	1297	61146	2,1
11	0414	ŚWIECKI	3215	147011	2,2
12	0464	M. WŁOCŁAWEK	200	8509	2,4
13	0409	MOGILEŃSKI	1642	67252	2,4
14	0415	TORUŃSKI	3051	122774	2,5
15	0417	WĄBRZESKI	1272	49913	2,5
16	0410	NAKIELSKI	3137	111788	2,8
17	0404	CHEŁMIŃSKI	1575	52586	3,0
18	0463	M. TORUŃ	450	11572	3,9
19	0406	GRUDZIĄDZKI	2822	72483	3,9
20	0419	ŻNIŃSKI	3881	98134	4,0
21	0413	SĘPOLEŃSKI	3312	78962	4,2
22	0461	M. BYDGOSZCZ	837	17597	4,8
23	0462	M. GRUDZIĄDZ	406	5776	7,0



Procentowa zmiana udziału gruntów stanowiących
własność **SPÓŁEK PRAWA HANDLOWEGO** w ogólnej powierzchni powiatu
SPADEK/WZROST W STOSUNKU DO STANU Z DNIA 01.01.2023 r.

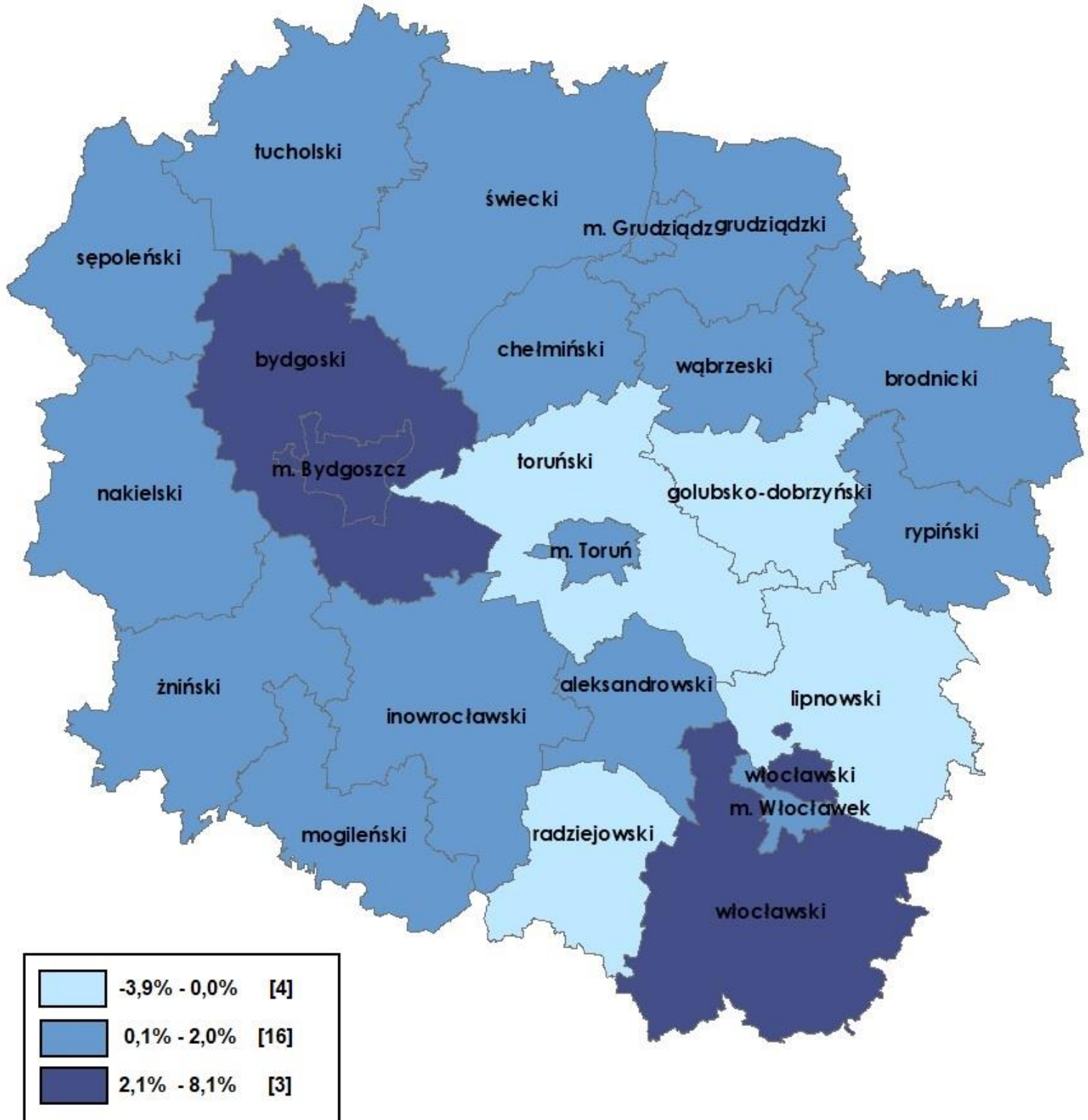




Tabela nr 8.2: Spadek/wzrost udziału gruntów stanowiących własność **SPÓŁEK PRAWA HANDLOWEGO** w stosunku do stanu na dzień 01.01.2023 r.

Lp.	TERYT	NAZWA POWIATU	POWIERZCHNIA WŁASNOŚCI WOJEWÓDZTWA		WZROST SPADEK	%
			2024	2023		
1	0411	RADZIEJOWSKI	122	127	-5	-3,9
2	0405	GOLUBSKO-DOBRZYŃSKI	1297	1299	-2	-0,2
3	0408	LIPNOWSKI	996	997	-1	-0,1
4	0415	TORUŃSKI	3051	3051	0	0,0
5	0410	NAKIELSKI	3137	3131	6	0,2
6	0413	SĘPOLEŃSKI	3312	3304	8	0,2
7	0416	TUCHOLSKI	1180	1177	3	0,3
8	0404	CHEŁMIŃSKI	1575	1570	5	0,3
9	0402	BRODNICKI	2003	1996	7	0,4
10	0463	M. TORUŃ	450	448	2	0,4
11	0409	MOGILEŃSKI	1642	1634	8	0,5
12	0406	GRUDZIĄDZKI	2822	2803	19	0,7
13	0401	ALEKSANDROWSKI	481	475	6	1,3
14	0414	ŚWIECKI	3215	3170	45	1,4
15	0417	WĄBRZESKI	1272	1254	18	1,4
16	0419	ŻNIŃSKI	3881	3824	57	1,5
17	0464	M. WŁOCŁAWEK	200	197	3	1,5
18	0407	INOWROCŁAWSKI	2411	2374	37	1,6
19	0412	RYPIŃSKI	770	756	14	1,9
20	0462	M. GRUDZIĄDZ	406	398	8	2,0
21	0403	BYDGOSKI	1695	1656	39	2,4
22	0461	M. BYDGOSZCZ	837	813	24	3,0
23	0418	WŁOCŁAWSKI	1299	1202	97	8,1



PROCENTOWY UDZIAŁ GRUNTÓW STANOWIĄCYCH WŁASNOŚĆ
INNYCH PODMIOTÓW EWIDENCYJNYCH NIE BĘDĄCYCH W GR 1-15 W OGÓLNEJ
POWIERZCHNI POWIATU
według stanu na dzień 01.01.2023 r.

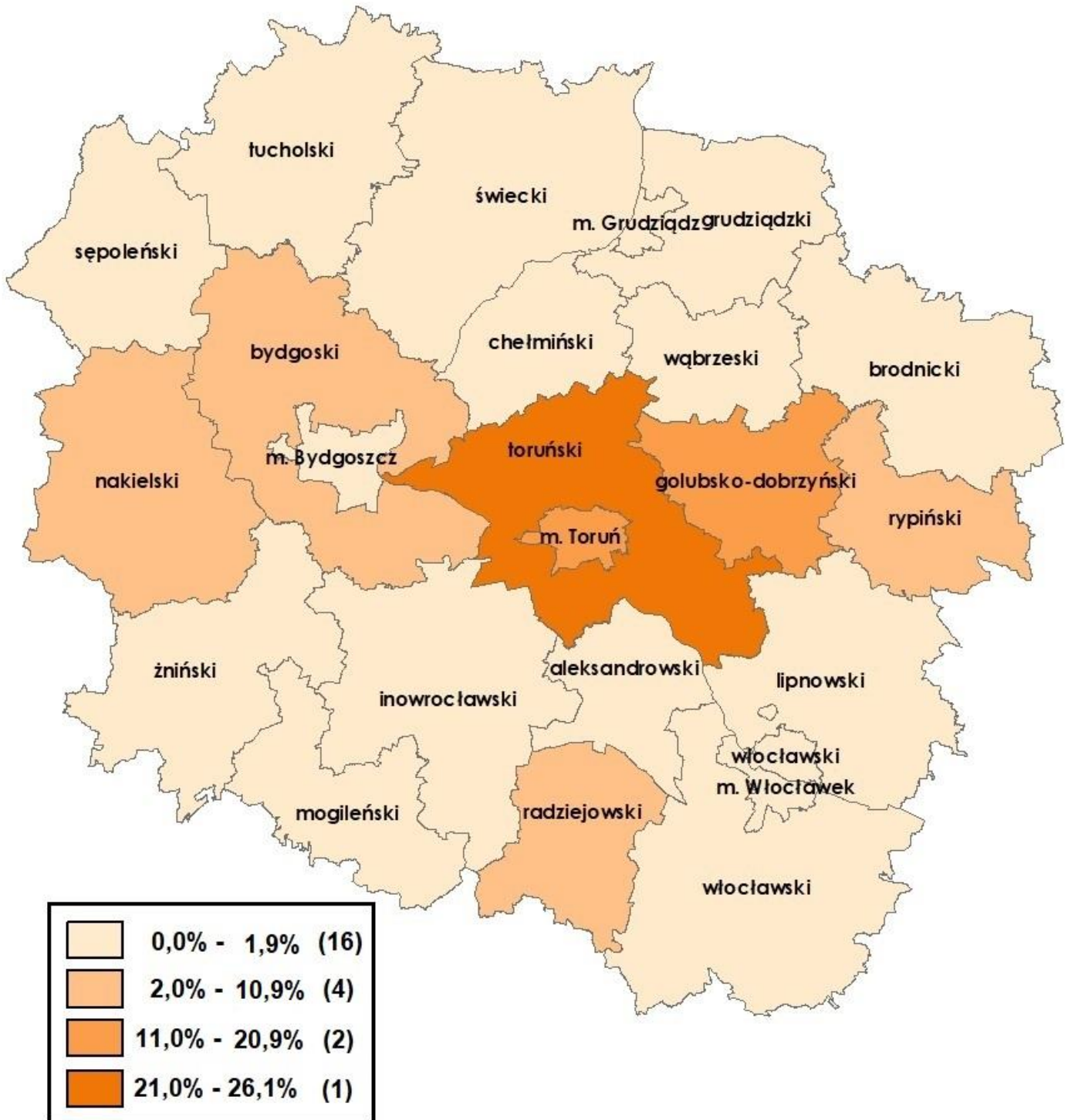




Tabela nr 9: Udział gruntów stanowiących własność **INNYCH PODMIOTÓW EWIDENCYJNYCH NIE BĘDĄCYCH W GR 1-15** w ogólnej powierzchni powiatu wg stanu na dzień 01.01.2023 r.

Lp.	TERYT	NAZWA POWIATU	POWIERZCHNIA CAŁKOWITA		%
			WŁASNOŚĆ INNYCH PODMIOTÓW EWID.	POWIATU	
1	0406	GRUDZIĄDZKI	13	72479	0,0
2	0404	CHEŁMIŃSKI	36	52587	0,1
3	0418	WŁOCŁAWSKI	135	147160	0,1
4	0417	WĄBRZESKI	51	49912	0,1
5	0419	ŻNIŃSKI	104	98135	0,1
6	0401	ALEKSANDROWSKI	85	47466	0,2
7	0461	M. BYDGOSZCZ	33	17597	0,2
8	0464	M. WŁOCŁAWEK	20	8509	0,2
9	0413	SĘPOLEŃSKI	230	78963	0,3
10	0462	M. GRUDZIĄDZ	20	5777	0,3
11	0409	MOGILEŃSKI	303	67251	0,5
12	0402	BRODNICKI	489	103983	0,5
13	0408	LIPNOWSKI	633	101616	0,6
14	0416	TUCHOLSKI	695	107509	0,6
15	0414	ŚWIECKI	970	147011	0,7
16	0407	INOWROCŁAWSKI	863	122426	0,7
17	0412	RYPIŃSKI	822	58654	1,4
18	0410	NAKIELSKI	3210	111789	2,9
19	0403	BYDGOSKI	5114	139101	3,7
20	0411	RADZIEJOWSKI	4171	60675	6,9
21	0463	M. TORUŃ	2184	11572	18,9
22	0405	GOLUBSKO-DOBRZYŃSKI	11635	61145	19,0
23	0415	TORUŃSKI	32141	122757	26,2



PROCENTOWY UDZIAŁ GRUNTÓW STANOWIĄCYCH WŁASNOŚĆ
INNYCH PODMIOTÓW EWIDENCYJNYCH NIE BĘDĄCYCH W GR 1-15 W OGÓLNEJ
POWIERZCHNI POWIATU
według stanu na dzień 01.01.2024 r.

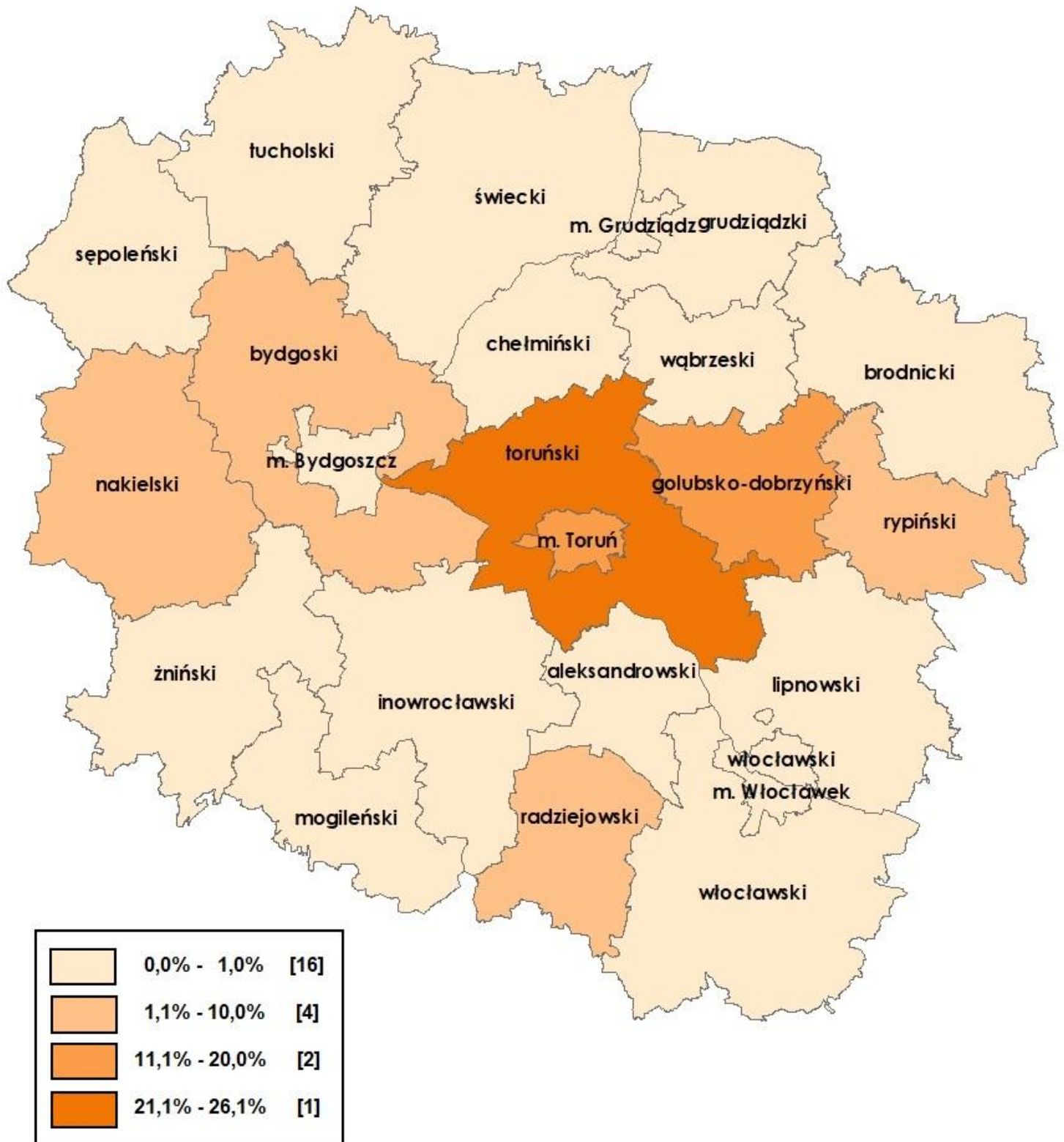




Tabela nr 9.1: Udział gruntów stanowiących własność **INNYCH PODMIOTÓW EWIDENCYJNYCH NIE BĘDĄCYCH W GR 1-15** w ogólnej powierzchni powiatu wg stanu na dzień 01.01.2024 r.

Lp.	TERYT	NAZWA POWIATU	POWIERZCHNIA CAŁKOWITA		%
			WŁASNOŚĆ INNYCH PODMIOTÓW EWID.	POWIATU	
1	0406	GRUDZIĄDZKI	13	72483	0,0
2	0404	CHEŁMIŃSKI	36	52586	0,1
3	0418	WŁOCŁAWSKI	124	147159	0,1
4	0419	ŻNIŃSKI	101	98134	0,1
5	0417	WĄBRZESKI	52	49913	0,1
6	0461	M. BYDGOSZCZ	34	17597	0,2
7	0401	ALEKSANDROWSKI	100	47465	0,2
8	0464	M. WŁOCŁAWEK	19	8509	0,2
9	0413	SĘPOLEŃSKI	230	78962	0,3
10	0409	MOGILEŃSKI	303	67252	0,5
11	0462	M. GRUDZIĄDZ	31	5776	0,5
12	0402	BRODNICKI	562	103983	0,5
13	0416	TUCHOLSKI	693	107509	0,6
14	0414	ŚWIECKI	961	147011	0,7
15	0407	INOWROCŁAWSKI	826	122427	0,7
16	0408	LIPNOWSKI	726	101617	0,7
17	0412	RYPIŃSKI	897	58655	1,5
18	0410	NAKIELSKI	2718	111788	2,4
19	0403	BYDGOSKI	6757	139113	4,9
20	0411	RADZIEJOWSKI	4169	60676	6,9
21	0463	M. TORUŃ	2182	11572	18,9
22	0405	GOLUBSKO-DOBRZYŃSKI	11817	61146	19,3
23	0415	TORUŃSKI	32077	122774	26,1



Procentowa zmiana udziału gruntów stanowiących
własność **INNYCH PODMIOTÓW EWIDENCYJNYCH NIE BĘDĄCYCH W GR 1-15**
w ogólnej powierzchni powiatu
SPADEK/WZROST W STOSUNKU DO STANU Z DNIA 01.01.2023 r.

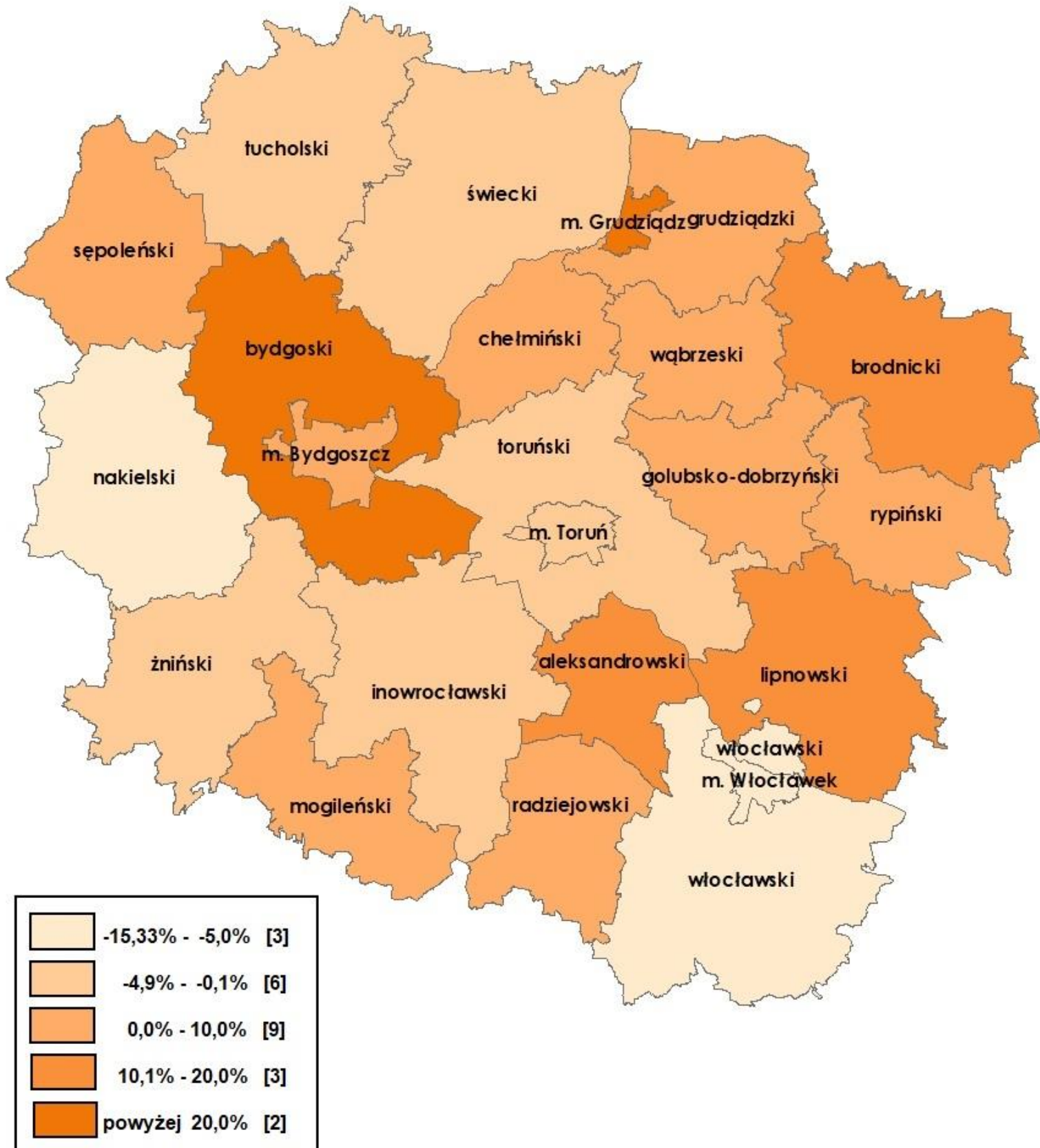




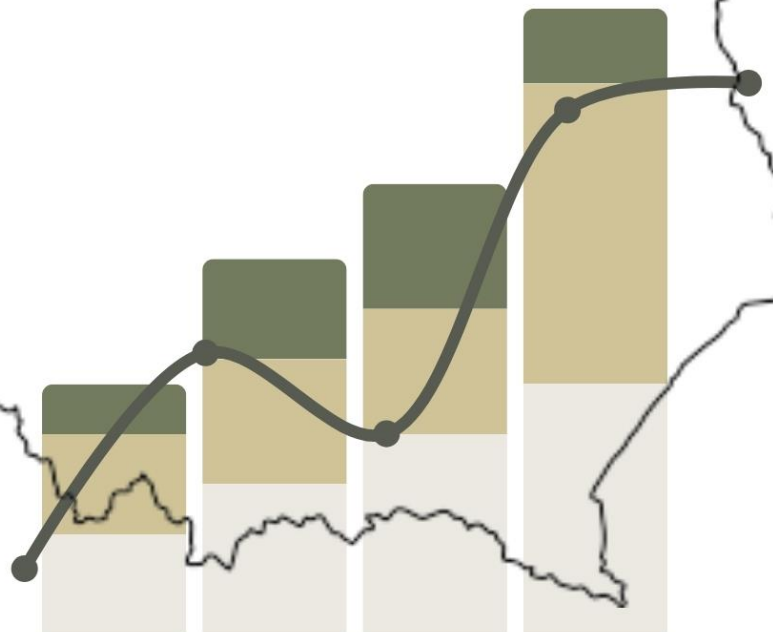
Tabela nr 9.2: Spadek/wzrost udziału gruntów stanowiących własność **SPÓŁEK PRAWA HANDLOWEGO** w stosunku do stanu na dzień 01.01.2023 r.

Lp.	TERYT	NAZWA POWIATU	POWIERZCHNIA WŁASNOŚCI INNYCH PODMIOTÓW EWID.		WZROST SPADEK	%
			2024	2023		
1	0410	NAKIELSKI	2718	3210	-492	-15,3
2	0418	WŁOCŁAWSKI	124	135	-11	-8,1
3	0464	M. WŁOCŁAWEK	19	20	-1	-5,0
4	0407	INOWROCŁAWSKI	826	863	-37	-4,3
5	0419	ŻNIŃSKI	101	104	-3	-2,9
6	0414	ŚWIECKI	961	970	-9	-0,9
7	0416	TUCHOLSKI	693	695	-2	-0,3
8	0415	TORUŃSKI	32077	32141	-64	-0,2
9	0463	M. TORUŃ	2182	2184	-2	-0,1
10	0411	RADZIEJOWSKI	4169	4171	-2	0,0
11	0404	CHEŁMIŃSKI	36	36	0	0,0
12	0406	GRUDZIĄDZKI	13	13	0	0,0
13	0409	MOGILEŃSKI	303	303	0	0,0
14	0413	SĘPOLEŃSKI	230	230	0	0,0
15	0405	GOLUBSKO-DOBZYŃSKI	11817	11635	182	1,6
16	0417	WĄBRZESKI	52	51	1	2,0
17	0461	M. BYDGOSZCZ	34	33	1	3,0
18	0412	RYPIŃSKI	897	822	75	9,1
19	0408	LIPNOWSKI	726	633	93	14,7
20	0402	BRODNICKI	562	489	73	14,9
21	0401	ALEKSANDROWSKI	100	85	15	17,6
22	0403	BYDGOSKI	6757	5114	1643	32,1
23	0462	M. GRUDZIĄDZ	31	20	11	55,0



RODZIAŁ 4

PODSUMOWANIE





Struktura użytkowania gruntów odzwierciedla przede wszystkim aktualny układ zagospodarowania przestrzeni województwa. Łączna powierzchnia ewidencyjna województwa kujawsko – pomorskiego według stanu na dzień 01.01.2024 r. wynosi **1794107 ha** w tym:

- miasta na prawach powiatu - **43454 ha**,
- powiaty ziemskie – **1750653 ha**.

W województwie znajduje się 19 powiatów i 4 miasta na prawach powiatu. Do największych z nich pod względem obszaru należą powiaty:

- **włocławski**,
- **świecki**,
- **bydgoski**.

W województwie kujawsko – pomorskim największą powierzchnię zajmują grunty rolne, które wynoszą **1205745 ha**, co stanowi **67,21 %** powierzchni ogólnej. Największy odsetek **gruntów rolnych** występuje w powiatach :

- radziejowskim (**89,28%**),
- wąbrzeskim (**85,28%**)
- chełmińskim (**84,98%**),
- aleksandrowskim (**84,14%**).

W okresie 1.01.2023 r. – 1.01.2024 r. powierzchnia gruntów rolnych na terenie naszego województwa zmniejszyła się o **676 ha**.

Powierzchnia lasów w województwie kujawsko – pomorskim wynosi **429868 ha**, co stanowi **23,96%** powierzchni ogólnej województwa. Natomiast grunty zadrzewione i zakrzewione zajmują **4025 ha**, co stanowi **0,22%** ogólnej powierzchni województwa. Łącznie lasy oraz grunty zadrzewione i zakrzewione zajmują **433893 ha**, co stanowi **24,18%** powierzchni województwa. Największy udział **gruntów leśnych** w powierzchni ogólnej występuje w powiatach :

- tucholskim (**49,91%**),
- bydgoskim (**41,89%**),
- świeckim (**37,40%**),
- toruńskim (**34,79%**).

Jedną z większych form zagospodarowania terenu stanowią grunty zabudowane i zurbanizowane, które zajmują **100648 ha**, co stanowi **5,61 %**



powierzchni województwa. Wśród nich największą grupę stanowią drogi - **45833 ha (45,54%** gruntów zabudowanych i zurbanizowanych) oraz tereny mieszkaniowe - **23969 ha (23,81%** gruntów zabudowanych i zurbanizowanych. Zwraca uwagę fakt, że w okresie 1.01.2023 r. – 1.01.2024 r. powierzchnia gruntów zajętych pod drogi wzrosła o 115 ha, zaś powierzchnia terenów mieszkaniowych wzrosła o 454 ha.

Struktura własności w województwie kujawsko – pomorskim według stanu na dzień 01.01.2024 r. wskazuje przewagę własności osób fizycznych, do których należy **1100859 ha (61,36 %** ogólnej powierzchni województwa).

Grunty sektora publicznego obejmują **563219 ha**, czyli **31,39%** powierzchni województwa. Zaliczamy do nich :

- grunty Skarbu Państwa, włącznie z gruntami przekazanymi w użytkowanie wieczyste,
- grunty spółek Skarbu Państwa, przedsiębiorstw państwowych i innych państwowych osób prawnych,
- grunty gmin i związków międzygminnych
- jednoosobowe spółki jednostek samorządu terytorialnego i inne osoby prawne, których organami założycielskimi są organy samorządu terytorialnego,
- grunty powiatów i województwa.

Wśród gruntów sektora publicznego dominują grunty leśne, które zajmują **343543 ha**, co stanowi **61,00%** ogółu powierzchni gruntów tego sektora, zaś na drugim miejscu plasują się grunty rolne – **104693 ha (18,59%)** i drogi – **44083 ha (7,83%)**.

Należy zwrócić również uwagę na powtarzającą się we wszystkich dotychczasowych opracowaniach różnicę pomiędzy powierzchnią geodezyjną województwa (jak i poszczególnych powiatów) i jego powierzchnią ewidencyjną. Różnica ta wynosi 3082 ha – tyle powierzchni brakuje w ewidencji gruntów w porównaniu z powierzchnią geodezyjną. Dla porównania, różnica ta odpowiada powierzchni miasta Inowrocławia (3042 ha). Świadczy to o nie najwyższej dokładności danych dotyczących powierzchni, gromadzonych



w ewidencji gruntów i budynków – znacząca część powierzchni działek pochodzi nadal z początku lat 60-tych – z okresu zakładania ewidencji gruntów w Polsce.