

ANALIZA STRUKTURY WŁASNOŚCI I SPOSOBU UŻYTKOWANIA GRUNTÓW

W WOJEWÓDZTWIE
KUJAWSKO-POMORSKIM
WEDŁUG STANU NA DZIEŃ 01.01.2025 R.



2025



Spis treści

Rozdział I WPROWADZENIE	9
Wstęp	10
Rozdział II INFORMACJE OGÓLNE	13
Mapa administracyjna województwa kujawsko-pomorskiego	14
Zestawienie powierzchni powiatów województwa kujawsko-pomorskiego (według stanu na dzień 01.01.2025 r.)	15
Zestawienie powierzchni miast na prawach powiatów województwa kujawsko-pomorskiego (według stanu na dzień 01.01.2025 r.)	15
Rozdział III STRUKTURA ZMIAN WŁASNOŚCI GRUNTÓW	16
Udział grup rejestrowych w powierzchni województwa kujawsko-pomorskiego według stanu na dzień 1 stycznia 2025 r.	17
Procentowy udział grup rejestrowych w powierzchni województwa kujawsko-pomorskiego według stanu na dzień 1 stycznia 2025 r.	19
Struktura UŻYTKÓW GRUNTOWYCH w województwie kujawsko-pomorskim według stanu na dzień 01.01.2024 r.	20
Struktura UŻYTKÓW GRUNTOWYCH w województwie kujawsko-pomorskim według stanu na dzień 01.01.2025 r.	21
Struktura ZMIAN UŻYTKÓW GRUNTOWYCH W WOJEWÓDZTWIE KUJAWSKO-POMORSKIM według stanu na dzień 01.01.2024 r. i 01.01.2025 r.	22
STRUKTURA UŻYTKÓW GRUNTOWYCH STANOWIĄCYCH WŁASNOŚĆ SKARBU PAŃSTWA według stanu na dzień 01.01.2024 r.	23
STRUKTURA UŻYTKÓW GRUNTOWYCH STANOWIĄCYCH WŁASNOŚĆ SKARBU PAŃSTWA według stanu na dzień 01.01.2025 r.	24
STRUKTURA ZMIAN UŻYTKÓW GRUNTOWYCH STANOWIĄCYCH WŁASNOŚĆ SKARBU PAŃSTWA W WOJEWÓDZTWIE KUJAWSKO-POMORSKIM według stanu na dzień 01.01.2024 r. i 01.01.2025 r.	25
STRUKTURA UŻYTKÓW GRUNTOWYCH STANOWIĄCYCH WŁASNOŚĆ GMIN według stanu na dzień 01.01.2024 r.	26
STRUKTURA UŻYTKÓW GRUNTOWYCH STANOWIĄCYCH WŁASNOŚĆ GMIN według stanu na dzień 01.01.2025 r.	27
STRUKTURA ZMIAN UŻYTKÓW GRUNTOWYCH STANOWIĄCYCH WŁASNOŚĆ GMIN W WOJEWÓDZTWIE KUJAWSKO-POMORSKIM według stanu na dzień 01.01.2024 r. i 01.01.2025 r.	28
STRUKTURA UŻYTKÓW GRUNTOWYCH STANOWIĄCYCH WŁASNOŚĆ OSÓB FIZYCZNYCH według stanu na dzień 01.01.2024 r.	29
STRUKTURA UŻYTKÓW GRUNTOWYCH STANOWIĄCYCH WŁASNOŚĆ OSÓB FIZYCZNYCH według stanu na dzień 01.01.2025 r.	30



STRUKTURA ZMIAN UŻYTKÓW GRUNTOWYCH STANOWIĄCYCH WŁASNOŚĆ OSÓB FIZYCZNYCH W WOJEWÓDZTWIE KUJAWSKO-POMORSKIM według stanu na dzień 01.01.2024 r. i 01.01.2025 r.	31
STRUKTURA UŻYTKÓW GRUNTOWYCH STANOWIĄCYCH WŁASNOŚĆ SPÓŁDZIELNI według stanu na dzień 01.01.2024 r.....	32
STRUKTURA UŻYTKÓW GRUNTOWYCH STANOWIĄCYCH WŁASNOŚĆ SPÓŁDZIELNI według stanu na dzień 01.01.2025 r.....	33
STRUKTURA ZMIAN UŻYTKÓW GRUNTOWYCH STANOWIĄCYCH WŁASNOŚĆ SPÓŁDZIELNI W WOJEWÓDZTWIE KUJAWSKO-POMORSKIM według stanu na dzień 01.01.2024 r. i 01.01.2025 r.	34
STRUKTURA UŻYTKÓW GRUNTOWYCH STANOWIĄCYCH WŁASNOŚĆ KOŚCIOŁÓW I ZWIĄZKÓW WYZNANIOWYCH według stanu na dzień 01.01.2024 r.....	35
STRUKTURA UŻYTKÓW GRUNTOWYCH STANOWIĄCYCH WŁASNOŚĆ KOŚCIOŁÓW I ZWIĄZKÓW WYZNANIOWYCH według stanu na dzień 01.01.2025 r.....	36
STRUKTURA ZMIAN UŻYTKÓW GRUNTOWYCH STANOWIĄCYCH WŁASNOŚĆ KOŚCIOŁÓW I ZWIĄZKÓW WYZNANIOWYCH W WOJEWÓDZTWIE KUJAWSKO-POMORSKIM według stanu na dzień 01.01.2024 r. i 01.01.2025 r.	37
STRUKTURA UŻYTKÓW GRUNTOWYCH STANOWIĄCYCH WŁASNOŚĆ WSPÓLNOT GRUNTOWYCH według stanu na dzień 01.01.2024 r.....	38
STRUKTURA UŻYTKÓW GRUNTOWYCH STANOWIĄCYCH WŁASNOŚĆ WSPÓLNOT GRUNTOWYCH według stanu na dzień 01.01.2025 r.....	39
STRUKTURA ZMIAN UŻYTKÓW GRUNTOWYCH STANOWIĄCYCH WŁASNOŚĆ WSPÓLNOT GRUNTOWYCH W WOJEWÓDZTWIE KUJAWSKO-POMORSKIM według stanu na dzień 01.01.2024 r. i 01.01.2025 r.....	40
STRUKTURA UŻYTKÓW GRUNTOWYCH STANOWIĄCYCH WŁASNOŚĆ POWIATÓW według stanu na dzień 01.01.2024 r.....	41
STRUKTURA UŻYTKÓW GRUNTOWYCH STANOWIĄCYCH WŁASNOŚĆ POWIATÓW według stanu na dzień 01.01.2025 r.....	42
STRUKTURA ZMIAN UŻYTKÓW GRUNTOWYCH STANOWIĄCYCH WŁASNOŚĆ POWIATÓW W WOJEWÓDZTWIE KUJAWSKO-POMORSKIM według stanu na dzień 01.01.2024 r. i 01.01.2025 r.	43
STRUKTURA UŻYTKÓW GRUNTOWYCH STANOWIĄCYCH WŁASNOŚĆ WOJEWÓDZTWA według stanu na dzień 01.01.2024 r.....	44
STRUKTURA UŻYTKÓW GRUNTOWYCH STANOWIĄCYCH WŁASNOŚĆ WOJEWÓDZTWA według stanu na dzień 01.01.2025 r.....	45
STRUKTURA ZMIAN UŻYTKÓW GRUNTOWYCH STANOWIĄCYCH WŁASNOŚĆ WOJEWÓDZTWA W WOJEWÓDZTWIE KUJAWSKO-POMORSKIM według stanu na dzień 01.01.2024 r. i 01.01.2025 r.	46
STRUKTURA UŻYTKÓW GRUNTOWYCH STANOWIĄCYCH WŁASNOŚĆ SPÓŁEK PRAWA HANDLOWEGO według stanu na dzień 01.01.2024 r.	47
STRUKTURA UŻYTKÓW GRUNTOWYCH STANOWIĄCYCH WŁASNOŚĆ SPÓŁEK PRAWA HANDLOWEGO według stanu na dzień 01.01.2025 r.	48



STRUKTURA ZMIAN UŻYTKÓW GRUNTOWYCH STANOWIĄCYCH WŁASNOŚĆ SPÓŁEK PRAWA HANDLOWEGO W WOJEWÓDZTWIE KUJAWSKO-POMORSKIM według stanu na dzień 01.01.2024 r. i 01.01.2025 r.....	49
STRUKTURA UŻYTKÓW GRUNTOWYCH STANOWIĄCYCH WŁASNOŚĆ INNYCH PODMIOTÓW EWIDENCYJNYCH NIEWYMIENIONYCH W GRUPACH REJESTROWYCH 1-15 według stanu na dzień 01.01.2024 r.....	50
STRUKTURA UŻYTKÓW GRUNTOWYCH STANOWIĄCYCH WŁASNOŚĆ INNYCH PODMIOTÓW EWIDENCYJNYCH NIEWYMIENIONYCH W GRUPACH REJESTROWYCH 1-15 według stanu na dzień 01.01.2025 r.....	51
STRUKTURA ZMIAN UŻYTKÓW GRUNTOWYCH STANOWIĄCYCH WŁASNOŚĆ INNYCH PODMIOTÓW EWIDENCYJNYCH NIEWYMIENIONYCH W GRUPACH REJESTROWYCH 1-15 W WOJEWÓDZTWIE KUJAWSKO-POMORSKIM według stanu na dzień 01.01.2024 r. i 01.01.2025 r.....	52
PROCENTOWY UDZIAŁ GRUNTÓW STANOWIĄCYCH WŁASNOŚĆ SKARBU PAŃSTWA W OGÓLNEJ POWIERZCHNI POWIATU według stanu na dzień 01.01.2024 r.....	53
Tabela nr 1: Udział gruntów stanowiących własność SKARBU PAŃSTWA w ogólnej powierzchni powiatu wg stanu na dzień 01.01.2024 r.	54
PROCENTOWY UDZIAŁ GRUNTÓW STANOWIĄCYCH WŁASNOŚĆ SKARBU PAŃSTWA W OGÓLNEJ POWIERZCHNI POWIATU według stanu na dzień 01.01.2025 r.....	55
Tabela nr 1.1: Udział gruntów stanowiących własność SKARBU PAŃSTWA w ogólnej powierzchni powiatu wg stanu na dzień 01.01.2025 r.	56
Procentowa zmiana udziału gruntów stanowiących własność SKARBU PAŃSTWA w ogólnej powierzchni powiatu SPADEK/WZROST W STOSUNKU DO STANU Z DNIA 01.01.2024 r.....	57
Tabela nr 1.2: Spadek/wzrost udziału gruntów stanowiących własność SKARBU PAŃSTWA w stosunku do stanu na dzień 01.01.2024 r.....	58
PROCENTOWY UDZIAŁ GRUNTÓW STANOWIĄCYCH WŁASNOŚĆ GMIN W OGÓLNEJ POWIERZCHNI POWIATU według stanu na dzień 01.01.2024 r.	59
Tabela nr 2: Udział gruntów stanowiących własność GMIN w ogólnej powierzchni powiatu wg stanu na dzień 01.01.2024 r.	60
PROCENTOWY UDZIAŁ GRUNTÓW STANOWIĄCYCH WŁASNOŚĆ GMIN W OGÓLNEJ POWIERZCHNI POWIATU według stanu na dzień 01.01.2025 r.	61
Tabela nr 2.1: Udział gruntów stanowiących własność GMIN w ogólnej powierzchni powiatu wg stanu na dzień 01.01.2025 r.	62
Procentowa zmiana udziału gruntów stanowiących własność GMIN w ogólnej powierzchni powiatu SPADEK/WZROST W STOSUNKU DO STANU Z DNIA 01.01.2024 r.	63
Tabela nr 2.2: Spadek/wzrost udziału gruntów stanowiących własność GMIN w stosunku do stanu na dzień 01.01.2024 r.....	64
PROCENTOWY UDZIAŁ GRUNTÓW STANOWIĄCYCH WŁASNOŚĆ OSÓB FIZYCZNYCH W OGÓLNEJ POWIERZCHNI POWIATU według stanu na dzień 01.01.2024 r.....	65



Tabela nr 3: Udział gruntów stanowiących własność OSÓB FIZYCZNYCH w ogólnej powierzchni powiatu wg stanu na dzień 01.01.2024 r.	66
PROCENTOWY UDZIAŁ GRUNTÓW STANOWIĄCYCH WŁASNOŚĆ OSÓB FIZYCZNYCH W OGÓLNEJ POWIERZCHNI POWIATU według stanu na dzień 01.01.2025 r.	67
Tabela nr 3.1: Udział gruntów stanowiących własność OSÓB FIZYCZNYCH w ogólnej powierzchni powiatu wg stanu na dzień 01.01.2025 r.	68
Procentowa zmiana udziału gruntów stanowiących własność OSÓB FIZYCZNYCH w ogólnej powierzchni powiatu SPADEK/WZROST W STOSUNKU DO STANU Z DNIA 01.01.2024 r.	69
Tabela nr 3.2: Spadek/wzrost udziału gruntów stanowiących własność OSÓB FIZYCZNYCH w stosunku do stanu na dzień 01.01.2024 r.	70
PROCENTOWY UDZIAŁ GRUNTÓW STANOWIĄCYCH WŁASNOŚĆ SPÓŁDZIELNI W OGÓLNEJ POWIERZCHNI POWIATU według stanu na dzień 01.01.2024 r.	71
Tabela nr 4: Udział gruntów stanowiących własność SPÓŁDZIELNI w ogólnej powierzchni powiatu wg stanu na dzień 01.01.2024 r.	72
PROCENTOWY UDZIAŁ GRUNTÓW STANOWIĄCYCH WŁASNOŚĆ SPÓŁDZIELNI W OGÓLNEJ POWIERZCHNI POWIATU według stanu na dzień 01.01.2025 r.	73
Tabela nr 4.1: Udział gruntów stanowiących własność SPÓŁDZIELNI w ogólnej powierzchni powiatu wg stanu na dzień 01.01.2025 r.	74
Procentowa zmiana udziału gruntów stanowiących własność SPÓŁDZIELNI w ogólnej powierzchni powiatu SPADEK/WZROST W STOSUNKU DO STANU Z DNIA 01.01.2024 r.	75
Tabela nr 4.2: Spadek/wzrost udziału gruntów stanowiących własność SPÓŁDZIELNI w stosunku do stanu na dzień 01.01.2024 r.	76
PROCENTOWY UDZIAŁ GRUNTÓW STANOWIĄCYCH WŁASNOŚĆ KOŚCIOŁÓW I ZWIĄZKÓW WYZNANIOWYCH W OGÓLNEJ POWIERZCHNI POWIATU według stanu na dzień 01.01.2024 r.	77
Tabela nr 5: Udział gruntów stanowiących własność KOŚCIOŁÓW I ZW. WYZNANIOWYCH w ogólnej powierzchni powiatu wg stanu na dzień 01.01.2024 r.	78
PROCENTOWY UDZIAŁ GRUNTÓW STANOWIĄCYCH WŁASNOŚĆ KOŚCIOŁÓW I ZWIĄZKÓW WYZNANIOWYCH W OGÓLNEJ POWIERZCHNI POWIATU według stanu na dzień 01.01.2025 r.	79
Tabela nr 5.1: Udział gruntów stanowiących własność KOŚCIOŁÓW I ZW. WYZNANIOWYCH w ogólnej powierzchni powiatu wg stanu na dzień 01.01.2025 r.	80
Procentowa zmiana udziału gruntów stanowiących własność KOŚCIOŁÓW I ZW. WYZNANIOWYCH w ogólnej powierzchni powiatu SPADEK/WZROST W STOSUNKU DO STANU Z DNIA 01.01.2024 r.	81
Tabela nr 5.2: Spadek/wzrost udziału gruntów stanowiących własność KOŚCIOŁÓW I ZW. WYZNANIOWYCH w stosunku do stanu na dzień 01.01.2024 r.	82
PROCENTOWY UDZIAŁ GRUNTÓW STANOWIĄCYCH WŁASNOŚĆ POWIATÓW W OGÓLNEJ POWIERZCHNI POWIATU według stanu na dzień 01.01.2024 r.	83



Tabela nr 6 : Udział gruntów stanowiących własność POWIATÓW w ogólnej powierzchni powiatu wg stanu na dzień 01.01.2024 r.	84
PROCENTOWY UDZIAŁ GRUNTÓW STANOWIĄCYCH WŁASNOŚĆ POWIATÓW W OGÓLNEJ POWIERZCHNI POWIATU według stanu na dzień 01.01.2025 r.	85
Tabela nr 6.1 : Udział gruntów stanowiących własność POWIATÓW w ogólnej powierzchni powiatu wg stanu na dzień 01.01.2025 r.	86
Procentowa zmiana udziału gruntów stanowiących własność POWIATÓW w ogólnej powierzchni powiatu SPADEK/WZROST W STOSUNKU DO STANU Z DNIA 01.01.2024 r.	87
Tabela nr 6.2 : Spadek/wzrost udziału gruntów stanowiących własność POWIATÓW w stosunku do stanu na dzień 01.01.2024 r.	88
PROCENTOWY UDZIAŁ GRUNTÓW STANOWIĄCYCH WŁASNOŚĆ WOJEWÓDZTWA W OGÓLNEJ POWIERZCHNI POWIATU według stanu na dzień 01.01.2024 r.	89
Tabela nr 7: Udział gruntów stanowiących własność WOJEWÓDZTWA w ogólnej powierzchni powiatu wg stanu na dzień 01.01.2024 r.	90
PROCENTOWY UDZIAŁ GRUNTÓW STANOWIĄCYCH WŁASNOŚĆ WOJEWÓDZTWA W OGÓLNEJ POWIERZCHNI POWIATU według stanu na dzień 01.01.2025 r.	91
Tabela nr 7.1: Udział gruntów stanowiących własność WOJEWÓDZTWA w ogólnej powierzchni powiatu wg stanu na dzień 01.01.2025 r.	92
Procentowa zmiana udziału gruntów stanowiących własność WOJEWÓDZTWA w ogólnej powierzchni powiatu SPADEK/WZROST W STOSUNKU DO STANU Z DNIA 01.01.2024 r.	93
Tabela nr 7.2: Spadek/wzrost udziału gruntów stanowiących własność WOJEWÓDZTWA w stosunku do stanu na dzień 01.01.2024 r.	94
PROCENTOWY UDZIAŁ GRUNTÓW STANOWIĄCYCH WŁASNOŚĆ SPÓŁEK PRAWA HANDLOWEGO W OGÓLNEJ POWIERZCHNI POWIATU według stanu na dzień 01.01.2024 r.	95
Tabela nr 8: Udział gruntów stanowiących własność SPÓŁEK PRAWA HANDLOWEGO w ogólnej powierzchni powiatu wg stanu na dzień 01.01.2024 r.	96
PROCENTOWY UDZIAŁ GRUNTÓW STANOWIĄCYCH WŁASNOŚĆ SPÓŁEK PRAWA HANDLOWEGO W OGÓLNEJ POWIERZCHNI POWIATU według stanu na dzień 01.01.2025 r.	97
Tabela nr 8.1: Udział gruntów stanowiących własność SPÓŁEK PRAWA HANDLOWEGO w ogólnej powierzchni powiatu wg stanu na dzień 01.01.2025 r.	98
Procentowa zmiana udziału gruntów stanowiących własność SPÓŁEK PRAWA HANDLOWEGO w ogólnej powierzchni powiatu SPADEK/WZROST W STOSUNKU DO STANU Z DNIA 01.01.2024 r.	99
Tabela nr 8.2: Spadek/wzrost udziału gruntów stanowiących własność SPÓŁEK PRAWA HANDLOWEGO w stosunku do stanu na dzień 01.01.2024 r.	100
PROCENTOWY UDZIAŁ GRUNTÓW STANOWIĄCYCH WŁASNOŚĆ INNYCH PODMIOTÓW EWIDENCYJNYCH NIE BĘDĄCYCH W GR 1-15 W OGÓLNEJ POWIERZCHNI POWIATU według stanu na dzień 01.01.2024 r.	101



Tabela nr 9: Udział gruntów stanowiących własność INNYCH PODMIOTÓW EWIDENCYJNYCH NIE BĘDĄCYCH W GR 1-15 w ogólnej powierzchni powiatu wg stanu na dzień 01.01.2024 r.....	102
PROCENTOWY UDZIAŁ GRUNTÓW STANOWIĄCYCH WŁASNOŚĆ INNYCH PODMIOTÓW EWIDENCYJNYCH NIE BĘDĄCYCH W GR 1-15 W OGÓLNEJ POWIERZCHNI POWIATU według stanu na dzień 01.01.2025 r.	103
Tabela nr 9.1: Udział gruntów stanowiących własność INNYCH PODMIOTÓW EWIDENCYJNYCH NIE BĘDĄCYCH W GR 1-15 w ogólnej powierzchni powiatu wg stanu na dzień 01.01.2025 r.....	104
Procentowa zmiana udziału gruntów stanowiących własność INNYCH PODMIOTÓW EWIDENCYJNYCH NIE BĘDĄCYCH W GR 1-15 w ogólnej powierzchni powiatu SPADEK/WZROST W STOSUNKU DO STANU Z DNIA 01.01.2024 r.	105
Tabela nr 9.2: Spadek/wzrost udziału gruntów stanowiących własność INNYCH PODMIOTÓW EWIDENCYJNYCH NIE BĘDĄCYCH W GR 1-15 w stosunku do stanu na dzień 01.01.2024 r.....	106
RODZIAŁ IV BONITACJA.....	107
STRUKTURA UŻYTKÓW GRUNTOWYCH (W ROZBICIU NA KLASY BONITACYJNE) W WOJEWÓDZTWIE KUJAWSKO-POMORSKIM według stanu na dzień 01.01.2023 r.	108
STRUKTURA UŻYTKÓW GRUNTOWYCH (W ROZBICIU NA KLASY BONITACYJNE) W WOJEWÓDZTWIE KUJAWSKO-POMORSKIM według stanu na dzień 01.01.2025 r.	109
STRUKTURA ZMIAN UŻYTKÓW GRUNTOWYCH (W ROZBICIU NA KLASY BONITACYJNE) W WOJEWÓDZTWIE KUJAWSKO-POMORSKIM według stanu na dzień 01.01.2023 r. i 01.01.2025 r.....	110
STRUKTURA UŻYTKÓW GRUNTOWYCH (W ROZBICIU NA KLASY BONITACYJNE) SKARBU PAŃSTWA według stanu na dzień 01.01.2023 r.	111
STRUKTURA UŻYTKÓW GRUNTOWYCH (W ROZBICIU NA KLASY BONITACYJNE) SKARBU PAŃSTWA według stanu na dzień 01.01.2025 r.	112
STRUKTURA ZMIAN UŻYTKÓW GRUNTOWYCH (W ROZBICIU NA KLASY BONITACYJNE) STANOWIĄCYCH WŁASNOŚĆ SKARBU PAŃSTWA W WOJEWÓDZTWIE KUJAWSKO-POMORSKIM według stanu na dzień 01.01.2023 r. i 01.01.2025 r.....	113
STRUKTURA UŻYTKÓW GRUNTOWYCH (W ROZBICIU NA KLASY BONITACYJNE) GMIN według stanu na dzień 01.01.2023 r.....	114
STRUKTURA UŻYTKÓW GRUNTOWYCH (W ROZBICIU NA KLASY BONITACYJNE) GMIN według stanu na dzień 01.01.2025 r.....	115
STRUKTURA ZMIAN UŻYTKÓW GRUNTOWYCH (W ROZBICIU NA KLASY BONITACYJNE) STANOWIĄCYCH WŁASNOŚĆ GMIN W WOJEWÓDZTWIE KUJAWSKO-POMORSKIM według stanu na dzień 01.01.2023 r. i 01.01.2025 r.	116
STRUKTURA UŻYTKÓW GRUNTOWYCH (W ROZBICIU NA KLASY BONITACYJNE) OSÓB FIZYCZNYCH według stanu na dzień 01.01.2023 r.....	117
STRUKTURA UŻYTKÓW GRUNTOWYCH (W ROZBICIU NA KLASY BONITACYJNE) OSÓB FIZYCZNYCH według stanu na dzień 01.01.2025 r.....	118



STRUKTURA ZMIAN UŻYTKÓW GRUNTOWYCH (W ROZBICIU NA KLASY BONITACYJNE) STANOWIĄCYCH WŁASNOŚĆ OSÓB FIZYCZNYCH W WOJEWÓDZTWIE KUJAWSKO-POMORSKIM według stanu na dzień 01.01.2023 r. i 01.01.2025 r.	119
STRUKTURA UŻYTKÓW GRUNTOWYCH (W ROZBICIU NA KLASY BONITACYJNE) SPÓŁDZIELNI według stanu na dzień 01.01.2023 r.	120
STRUKTURA UŻYTKÓW GRUNTOWYCH (W ROZBICIU NA KLASY BONITACYJNE) SPÓŁDZIELNI według stanu na dzień 01.01.2025 r.	121
STRUKTURA ZMIAN UŻYTKÓW GRUNTOWYCH (W ROZBICIU NA KLASY BONITACYJNE) STANOWIĄCYCH WŁASNOŚĆ SPÓŁDZIELNI W WOJEWÓDZTWIE KUJAWSKO-POMORSKIM według stanu na dzień 01.01.2023 r. i 01.01.2025 r.	122
STRUKTURA UŻYTKÓW GRUNTOWYCH (W ROZBICIU NA KLASY BONITACYJNE) KOŚCIOŁÓW I ZWIĄZKÓW WYZNANIOWYCH według stanu na dzień 01.01.2023 r.	123
STRUKTURA UŻYTKÓW GRUNTOWYCH (W ROZBICIU NA KLASY BONITACYJNE) KOŚCIOŁÓW I ZWIĄZKÓW WYZNANIOWYCH według stanu na dzień 01.01.2025 r.	124
STRUKTURA ZMIAN UŻYTKÓW GRUNTOWYCH (W ROZBICIU NA KLASY BONITACYJNE) STANOWIĄCYCH WŁASNOŚĆ KOŚCIOŁÓW I ZWIĄZKÓW WYZNANIOWYCH W WOJEWÓDZTWIE KUJAWSKO-POMORSKIM według stanu na dzień 01.01.2023 r. i 01.01.2025 r.	125
STRUKTURA UŻYTKÓW GRUNTOWYCH (W ROZBICIU NA KLASY BONITACYJNE) WSPÓLNOT GRUNTOWYCH według stanu na dzień 01.01.2023 r.	126
STRUKTURA UŻYTKÓW GRUNTOWYCH (W ROZBICIU NA KLASY BONITACYJNE) WSPÓLNOT GRUNTOWYCH według stanu na dzień 01.01.2025 r.	127
STRUKTURA ZMIAN UŻYTKÓW GRUNTOWYCH (W ROZBICIU NA KLASY BONITACYJNE) STANOWIĄCYCH WŁASNOŚĆ WSPÓLNOT GRUNTOWYCH W WOJEWÓDZTWIE KUJAWSKO-POMORSKIM według stanu na dzień 01.01.2023 r. i 01.01.2025 r.	128
STRUKTURA UŻYTKÓW GRUNTOWYCH (W ROZBICIU NA KLASY BONITACYJNE) POWIATÓW według stanu na dzień 01.01.2023 r.	129
STRUKTURA UŻYTKÓW GRUNTOWYCH (W ROZBICIU NA KLASY BONITACYJNE) POWIATÓW według stanu na dzień 01.01.2025 r.	130
STRUKTURA ZMIAN UŻYTKÓW GRUNTOWYCH (W ROZBICIU NA KLASY BONITACYJNE) STANOWIĄCYCH WŁASNOŚĆ POWIATÓW W WOJEWÓDZTWIE KUJAWSKO-POMORSKIM według stanu na dzień 01.01.2023 r. i 01.01.2025 r.	131
STRUKTURA UŻYTKÓW GRUNTOWYCH (W ROZBICIU NA KLASY BONITACYJNE) WOJEWÓDZTW według stanu na dzień 01.01.2023 r.	132
STRUKTURA UŻYTKÓW GRUNTOWYCH (W ROZBICIU NA KLASY BONITACYJNE) WOJEWÓDZTW według stanu na dzień 01.01.2025 r.	133
STRUKTURA ZMIAN UŻYTKÓW GRUNTOWYCH (W ROZBICIU NA KLASY BONITACYJNE) STANOWIĄCYCH WŁASNOŚĆ WOJEWÓDZTW W WOJEWÓDZTWIE KUJAWSKO-POMORSKIM według stanu na dzień 01.01.2023 r. i 01.01.2025 r.	134
STRUKTURA UŻYTKÓW GRUNTOWYCH (W ROZBICIU NA KLASY BONITACYJNE) SPÓŁEK PRAWA HANDLOWEGO według stanu na dzień 01.01.2023 r.	135

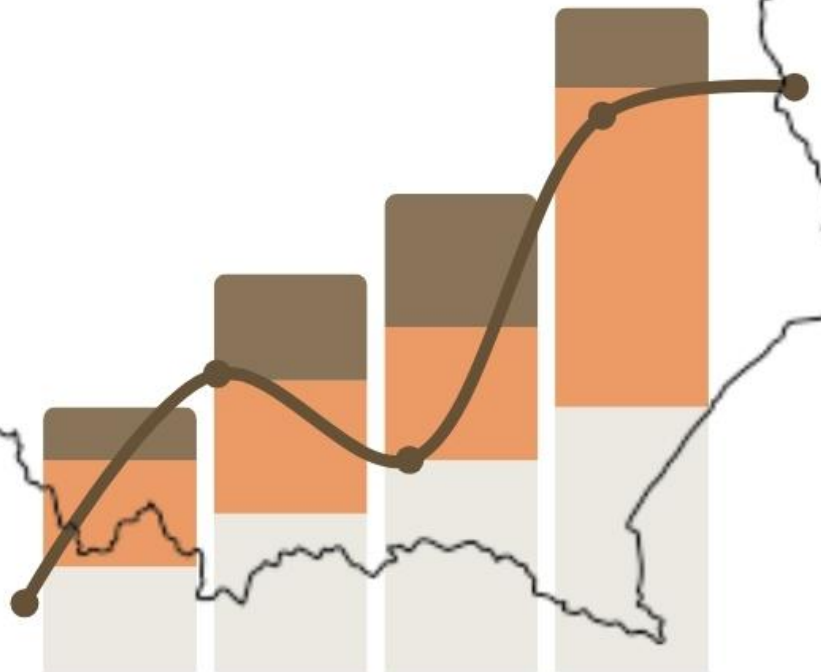


STRUKTURA UŻYTKÓW GRUNTOWYCH (W ROZBICIU NA KLASY BONITACYJNE) SPÓŁEK PRAWA HANDLOWEGO według stanu na dzień 01.01.2025 r.....	136
STRUKTURA ZMIAN UŻYTKÓW GRUNTOWYCH (W ROZBICIU NA KLASY BONITACYJNE) STANOWIĄCYCH WŁASNOŚĆ SPÓŁEK PRAWA HANDLOWEGO W WOJEWÓDZTWIE KUJAWSKO-POMORSKIM według stanu na dzień 01.01.2023 r. i 01.01.2025 r.....	137
STRUKTURA UŻYTKÓW GRUNTOWYCH (W ROZBICIU NA KLASY BONITACYJNE) INNYCH PODMIOTÓW EWIDENCYJNYCH NIEWYMIENIONYCH W GRUPACH REJESTROWYCH 1-15 według stanu na dzień 01.01.2023 r.....	138
STRUKTURA UŻYTKÓW GRUNTOWYCH (W ROZBICIU NA KLASY BONITACYJNE) INNYCH PODMIOTÓW EWIDENCYJNYCH NIEWYMIENIONYCH W GRUPACH REJESTROWYCH 1-15 według stanu na dzień 01.01.2025 r.....	139
STRUKTURA ZMIAN UŻYTKÓW GRUNTOWYCH (W ROZBICIU NA KLASY BONITACYJNE) STANOWIĄCYCH WŁASNOŚĆ INNYCH PODMIOTÓW EWIDENCYJNYCH NIEWYMIENIONYCH W GRUPACH REJESTROWYCH 1-15 W WOJEWÓDZTWIE KUJAWSKO-POMORSKIM według stanu na dzień 01.01.2023 r. i 01.01.2025 r.....	140
Rodział V POSUMOWANIE	141



RODZIAŁ 1

WPROWADZENIE





Wstęp

Celem niniejszego opracowania jest przedstawienie analiz z zakresu struktury własności sposobu użytkowania gruntów województwa kujawsko – pomorskiego, obejmujące lata 2023 i 2024.

Dane zostały przedstawione w postaci map tematycznych oraz wykresów ilustrujących omawianą tematykę. Analizy mieszczą się w jednym bloku tematycznym, który obrazuje nam struktury własności i sposobu użytkowania gruntów w odniesieniu do powierzchni powiatów według stanu na dzień 1 stycznia 2024 r. i 1 stycznia 2025 r.

Opracowanie zostało sporządzone przez Biuro Geodety Województwa Departamentu Rolnictwa i Geodezji Urzędu Marszałkowskiego Województwa Kujawsko – Pomorskiego.

Mamy nadzieję, iż niniejsze opracowanie będzie przydatne wielu osobom i instytucjom zajmującym się problematyką przemian strukturalnych.



PODZIAŁ GRUP REJESTROWYCH

Na podstawie [art. 26 ust. 2](#) ustawy z dnia 17 maja 1989 r. - Prawo geodezyjne i kartograficzne (t. j. Dz. U. z 2024 r. poz. 1151) rozporządzenie z dnia 27 lipca 2021 r. Ministra Rozwoju Pracy i Technologii w sprawie ewidencji gruntów i budynków wprowadziło podział na grupy rejestrowe.

Aktualny podział grup rejestrowych właścicieli nieruchomości i władających:

- 1) grupa 1 – Skarb Państwa, jeżeli nie występuje w zbiegu z użytkownikami wieczystymi,
- 2) grupa 2 - Skarb Państwa, jeżeli występuje w zbiegu z użytkownikami wieczystymi,
- 3) grupa 3 - jednoosobowe spółki Skarbu Państwa, przedsiębiorstwa państwowe i inne państwowe osoby prawne,
- 4) grupa 4 - gminy i związki międzygminne, jeżeli nie występują w zbiegu z użytkownikami wieczystymi,
- 5) grupa 5 - gminy i związki międzygminne, jeżeli występują w zbiegu z użytkownikami wieczystymi,
- 6) grupa 6 – jednoosobowe spółki jednostek samorządu terytorialnego i inne osoby prawne, których organami założycielskimi są organy samorządu terytorialnego,
- 7) grupa 7 – osoby fizyczne,
- 8) grupa 8 – spółdzielnie,
- 9) grupa 9 – kościoły i związki wyznaniowe,
- 10) grupa 10 – wspólnoty gruntowe,
- 11) grupa 11 – powiaty i związki powiatów, jeżeli nie występują w zbiegu z użytkownikami wieczystymi,
- 12) grupa 12 - powiaty i związki powiatów, jeżeli występują w zbiegu z użytkownikami wieczystymi,
- 13) grupa 13 – województwa, jeżeli nie występują w zbiegu z użytkownikami wieczystymi,
- 14) grupa 14 - województwa, jeżeli występują w zbiegu z użytkownikami wieczystymi,
- 15) grupa 15 – spółki prawa handlowego



16) grupa 16 – inne podmioty ewidencyjne nie wymienione w punktach od 1 do 15.

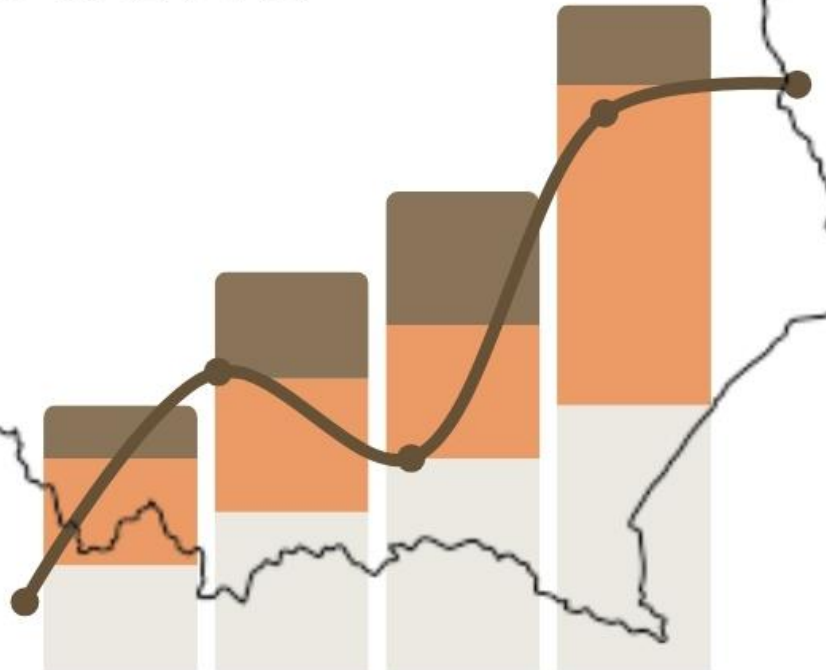
W opracowaniu przedstawione 16 grup rejestrowych zostało zgeneralizowane do 10 następujących grup podmiotów ewidencyjnych:

- 1) Skarb Państwa – powstała ze zsumowania gruntów grup rejestrowych nr: 1, 2 i 3, tj. grunty, których właścicielem jest Skarb Państwa, niezależnie od sposobu ich władania,
- 2) Gminy – powstała ze zsumowania gruntów grup rejestrowych nr: 4, 5 i 6, tj. grunty, których właścicielem są gminy, niezależnie od sposobu ich władania,
- 3) Osoby fizyczne – odpowiadająca grupie rejestrowej nr 7,
- 4) Spółdzielnie – odpowiadająca grupie rejestrowej nr 8,
- 5) Kościoły i związki wyznaniowe – odpowiadająca grupie rejestrowej nr 9,
- 6) Wspólnoty gruntowe – odpowiadająca grupie rejestrowej nr 10,
- 7) Powiaty – powstała ze zsumowania gruntów grup rejestrowych nr: 11 i 12, tj. grunty, których właścicielem są powiaty, niezależnie od sposobu ich władania,
- 8) Województwo – powstała ze zsumowania gruntów grup rejestrowych nr: 13 i 14, tj. grunty, których właścicielem jest województwo, niezależnie od sposobu ich władania,
- 9) Spółki prawa handlowego – odpowiadające grupie rejestrowej nr 15
- 10) Inne podmioty ewidencyjne – odpowiadająca grupie rejestrowej nr 16



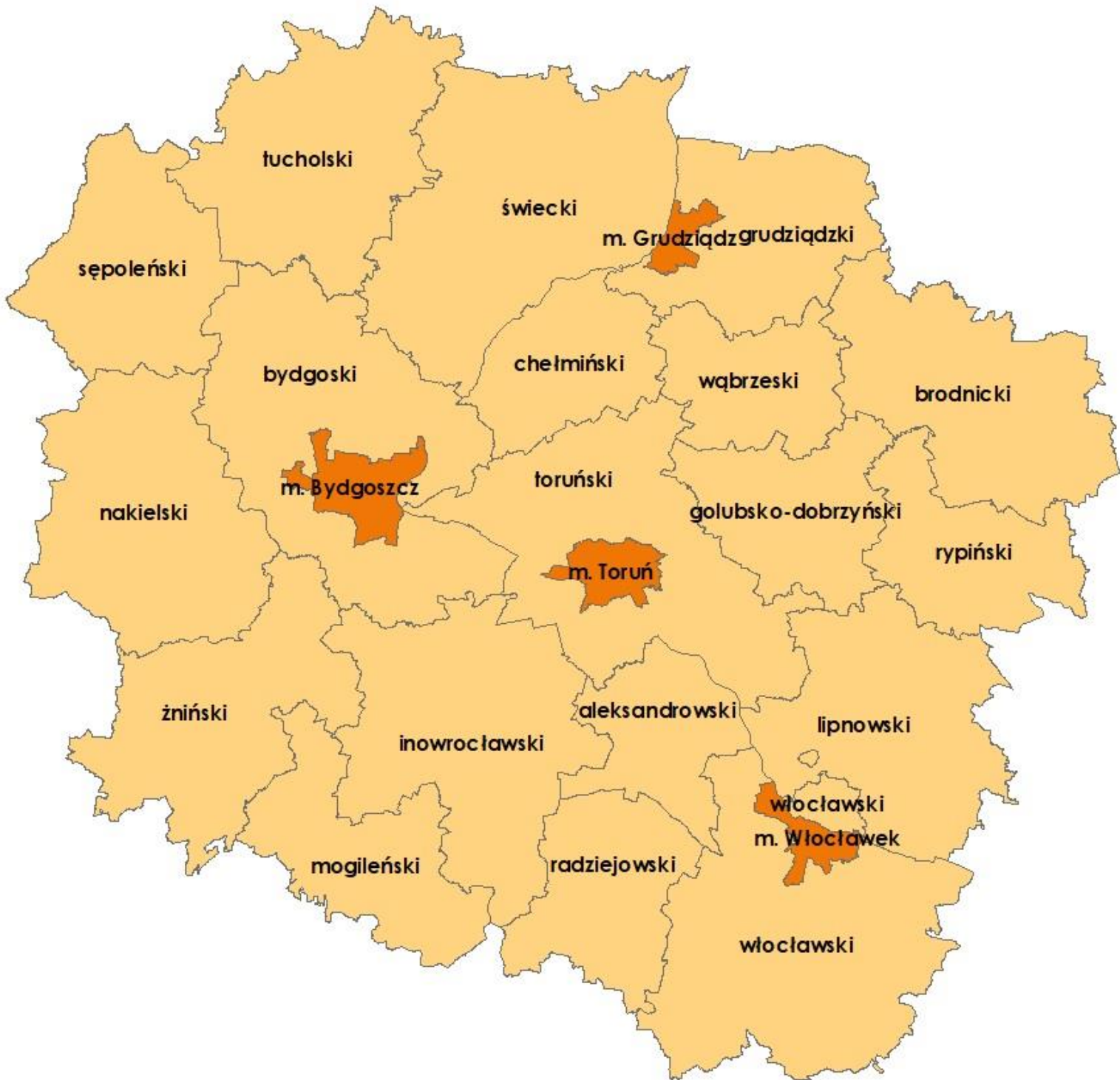
RODZIAŁ 2

INFORMACJE OGÓLNE





Mapa administracyjna województwa kujawsko-pomorskiego





**Zestawienie powierzchni powiatów województwa kujawsko-pomorskiego
(według stanu na dzień 01.01.2025 r.)**

Lp.	Powiat/Miasto na prawach powiatu	Symbol teryt. GUS	Powierzchnia ewidencyjna [ha]	Powierzchnia geodezyjna [ha]
1	aleksandrowski	0401	47465	47461
2	brodnicki	0402	103982	103998
3	bydgoski	0403	139118	139403
4	chełmiński	0404	52585	52697
5	golubsko-dobrzyński	0405	61145	61269
6	grudziądzki	0406	72482	72876
7	inowrocławski	0407	122427	122527
8	lipnowski	0408	101616	101699
9	mogileński	0409	67254	67509
10	nakielski	0410	111789	112043
11	radziejowski	0411	60676	60720
12	rypiński	0412	58652	58678
13	sępoleński	0413	78962	79093
14	świecki	0414	147016	147425
15	toruński	0415	122840	123035
16	tucholski	0416	107511	107538
17	wąbrzeski	0417	49912	50081
18	włocławski	0418	147159	147155
19	żniński	0419	98135	98482
Razem:			1750726	1753689

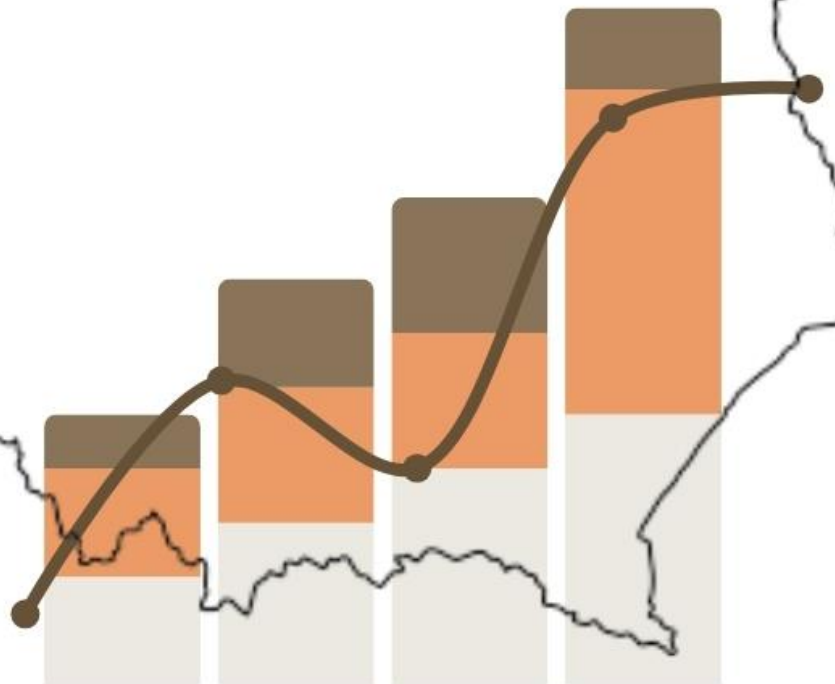
**Zestawienie powierzchni miast na prawach powiatów województwa
kujawsko-pomorskiego
(według stanu na dzień 01.01.2025 r.)**

Lp.	Powiat/Miasto na prawach powiatu	Symbol teryt. GUS	Powierzchnia ewidencyjna [ha]	Powierzchnia geodezyjna [ha]
1	m. Bydgoszcz	0461	17597	17596
2	m. Grudziądz	0462	5776	5776
3	m. Toruń	0463	11572	11571
4	m. Włocławek	0464	8509	8509
Razem:			43 454	43 452



RODZIAŁ 3

STRUKTURA ZMIAN WŁASNOŚCI GRUNTÓW





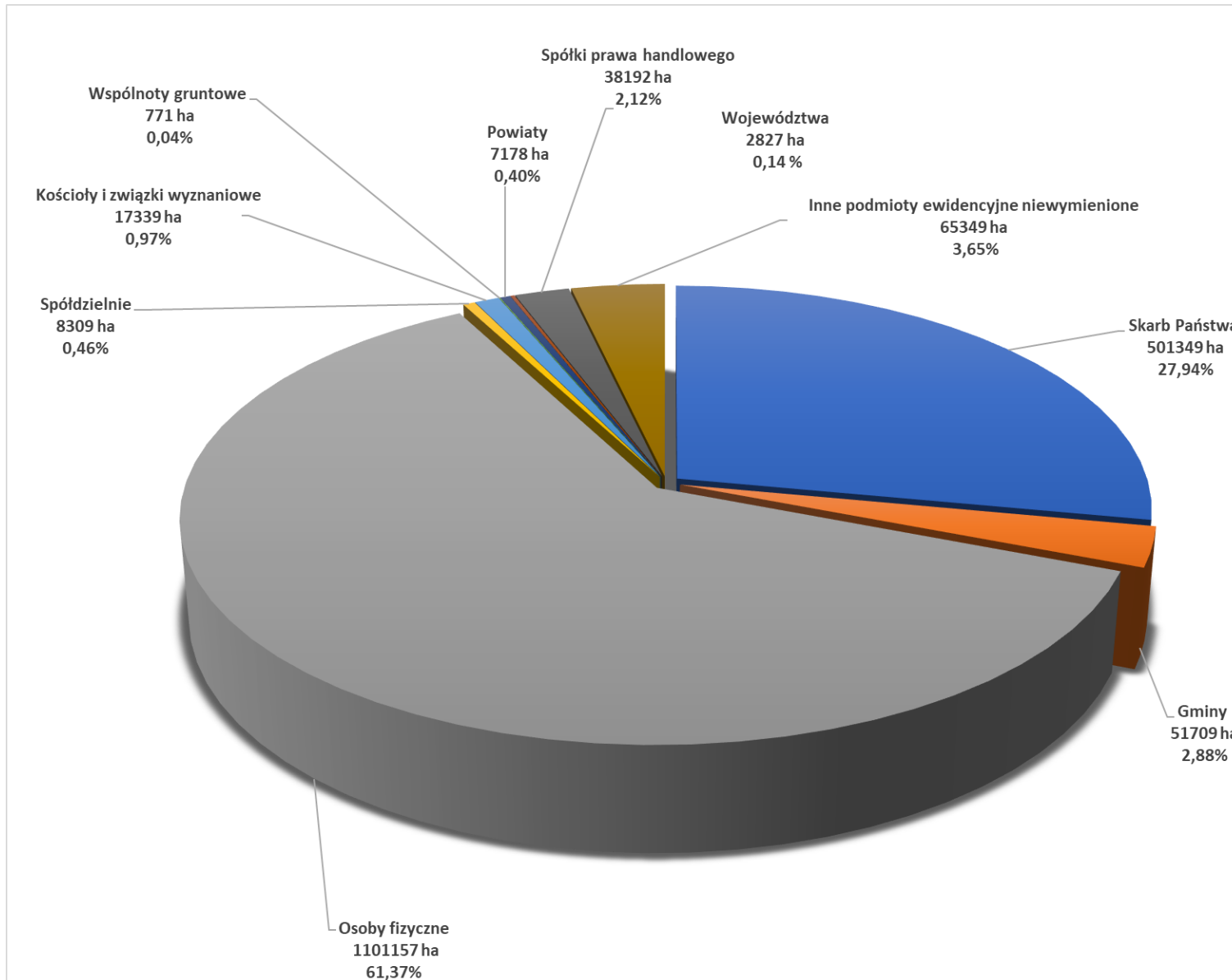
**Udział grup rejestrowych w powierzchni województwa kujawsko-pomorskiego
według stanu na dzień 1 stycznia 2025 r.**

Nr Grupy	Nazwa Grupy Rejestrowej	Powierzchnia [ha]	
1	Skarb Państwa, jeżeli nie występuje w zbiegu z użytkownikami wieczystymi	481220	501349
2	Skarb Państwa, jeżeli występuje w zbiegu z użytkownikami wieczystymi	16600	
3	Jednoosobowe spółki Skarbu Państwa, przedsiębiorstwa państwowe i inne państwowe osoby prawne	3529	
4	Gminy i związki międzygminne, jeżeli nie występują w zbiegu z użytkownikami wieczystymi	47288	51709
5	Gminy i związki międzygminne, jeżeli występują w zbiegu z użytkownikami wieczystymi	3985	
6	Jednoosobowe spółki jednostek samorządu terytorialnego i inne osoby prawne, których organami założycielskimi są organy samorządu terytorialnego	436	
7	Osoby fizyczne	1101157	1101157
8	Spółdzielnie	8309	8309
9	Kościoty i związki wyznaniowe	17339	17339
10	Wspólnoty gruntowe	771	771
11	Powiaty i związki powiatów, jeżeli nie występują w zbiegu z użytkownikami wieczystymi	7174	7178
12	Powiaty i związki powiatów, jeżeli występują w zbiegu z użytkownikami wieczystymi	4	

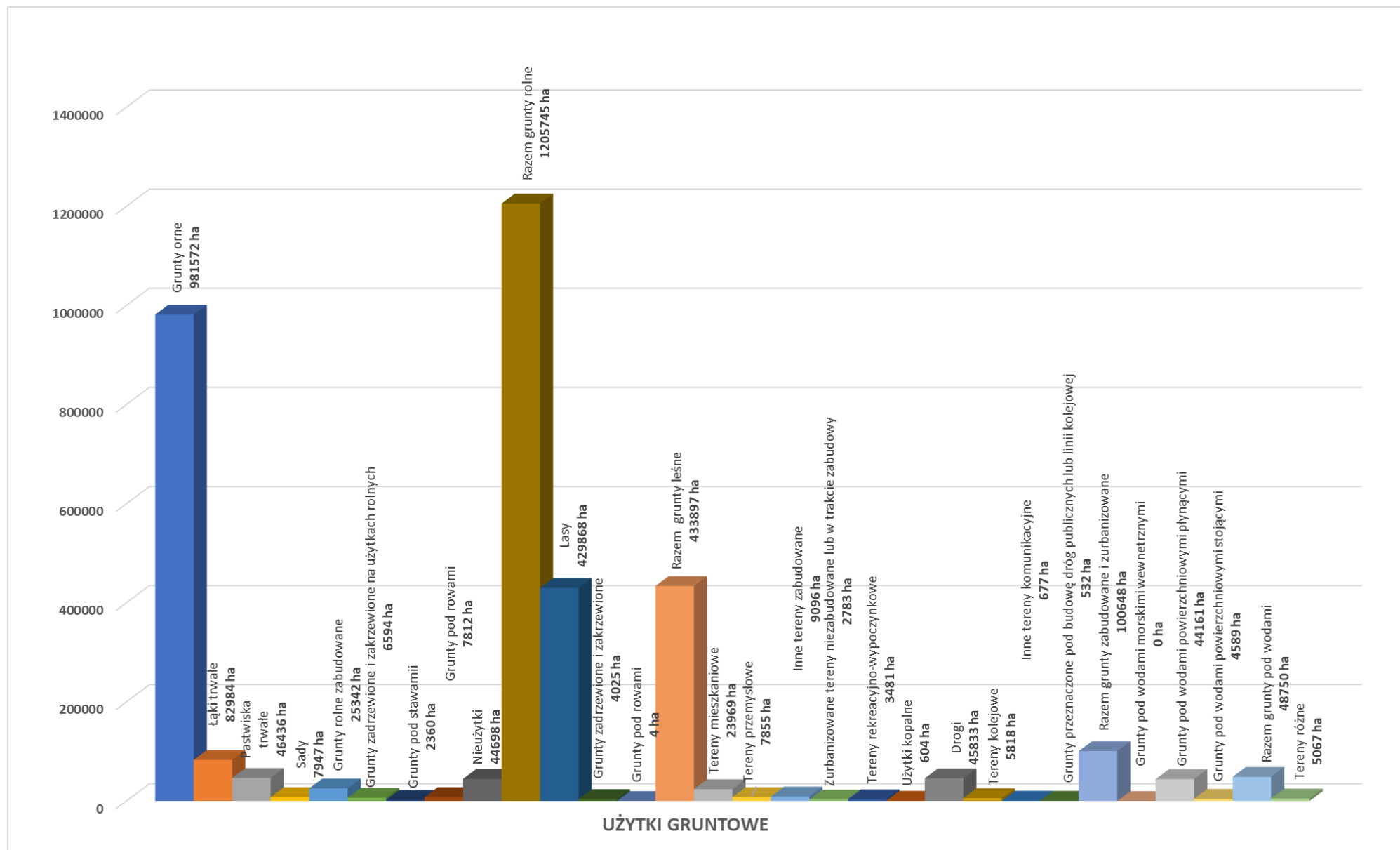


Nr Grupy	Nazwa Grupy Rejestrowej	Powierzchnia [ha]	
13	Województwa, jeżeli nie występują w zbiegu z użytkownikami wieczystymi	2760	2827
14	Województwa, jeżeli występują w zbiegu z użytkownikami wieczystymi	67	
15	Spółki prawa handlowego	38192	38192
16	Inne podmioty ewidencyjne niewymienione w pkt. 1-15	65349	65349

Procentowy udział grup rejestrowych w powierzchni województwa kujawsko-pomorskiego według stanu na dzień 1 stycznia 2025 r.

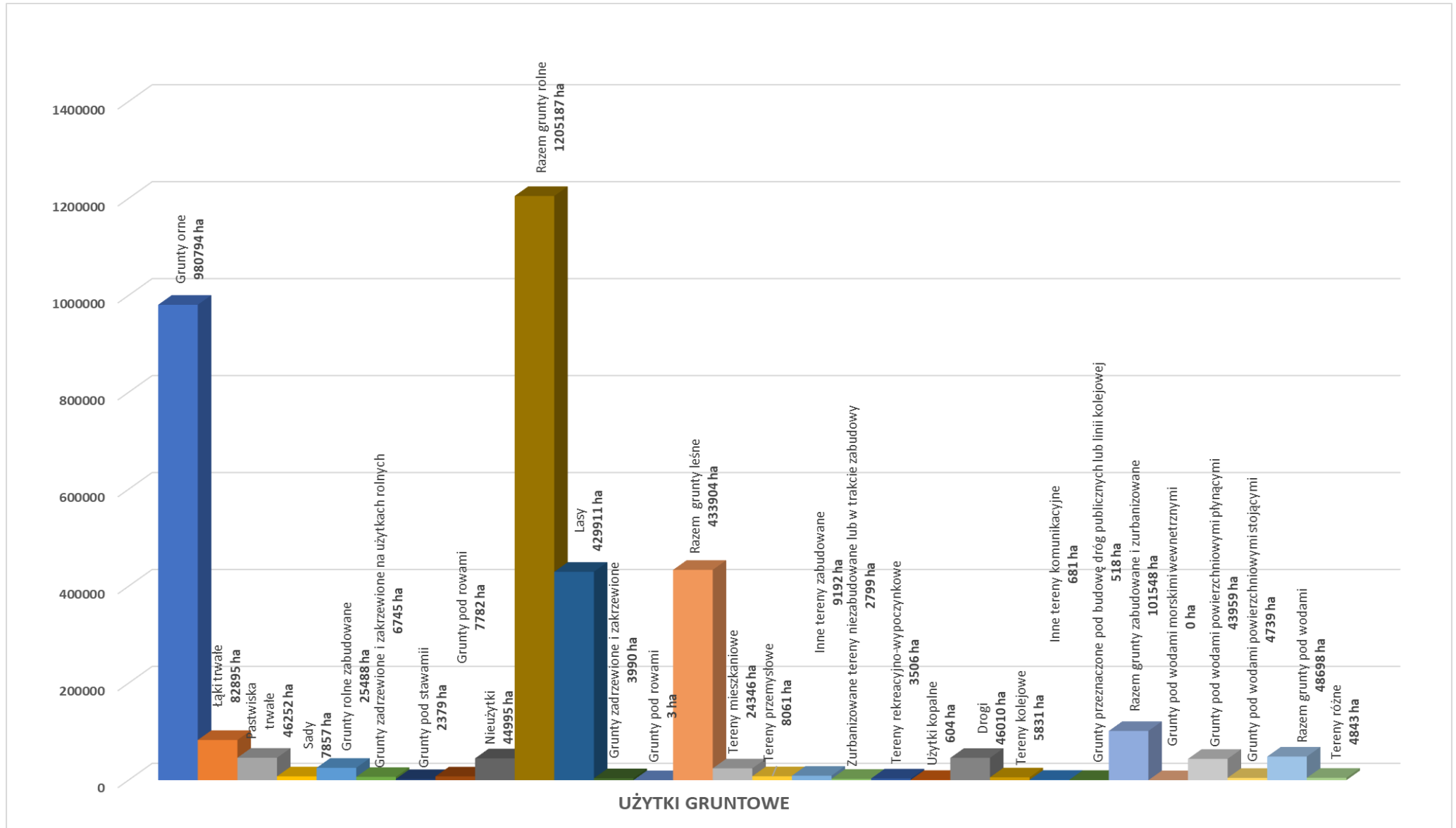


Struktura UŻYTKÓW GRUNTOWYCH w województwie kujawsko-pomorskim według stanu na dzień 01.01.2024 r.



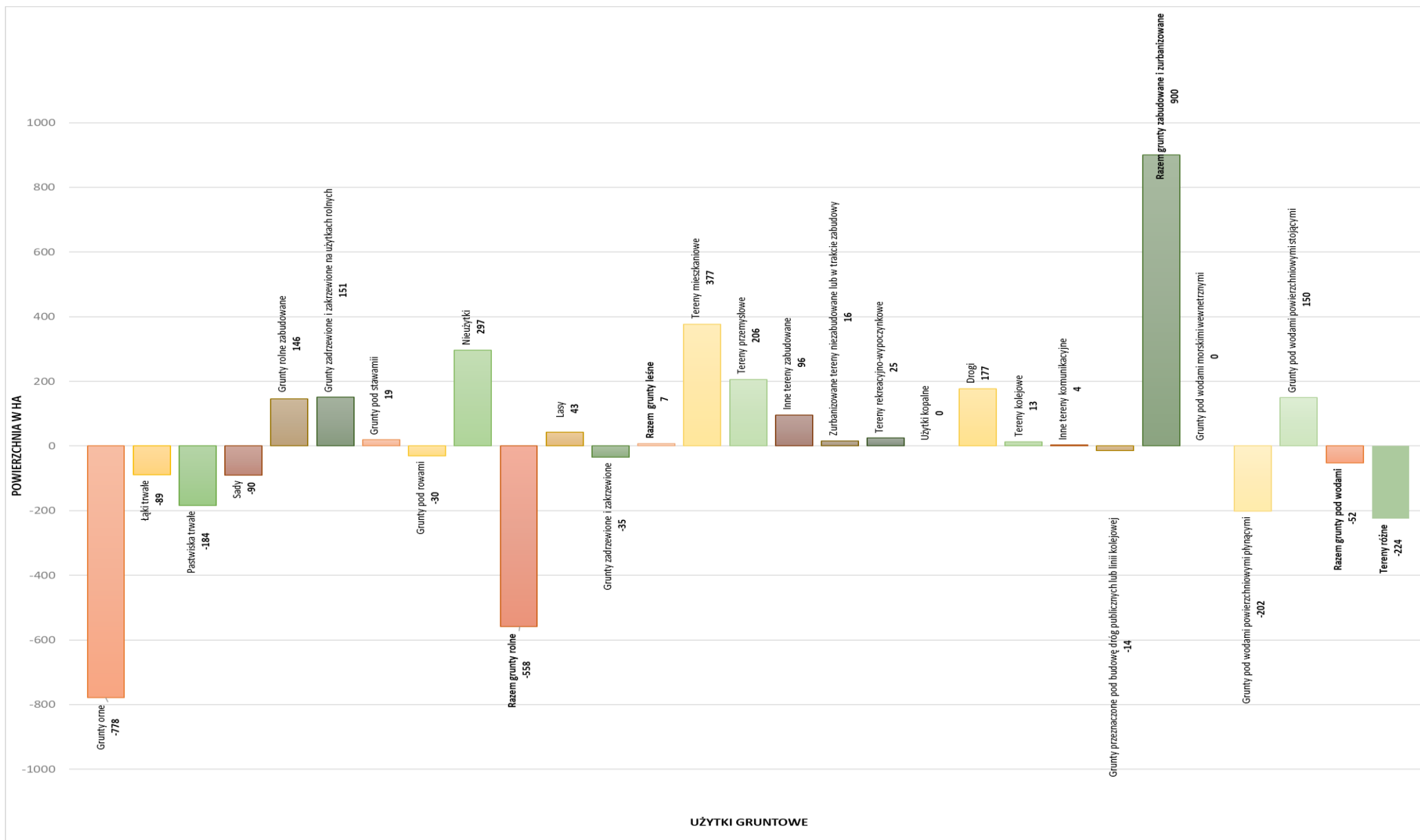


Struktura UŻYTKÓW GRUNTOWYCH w województwie kujawsko-pomorskim według stanu na dzień 01.01.2025 r.



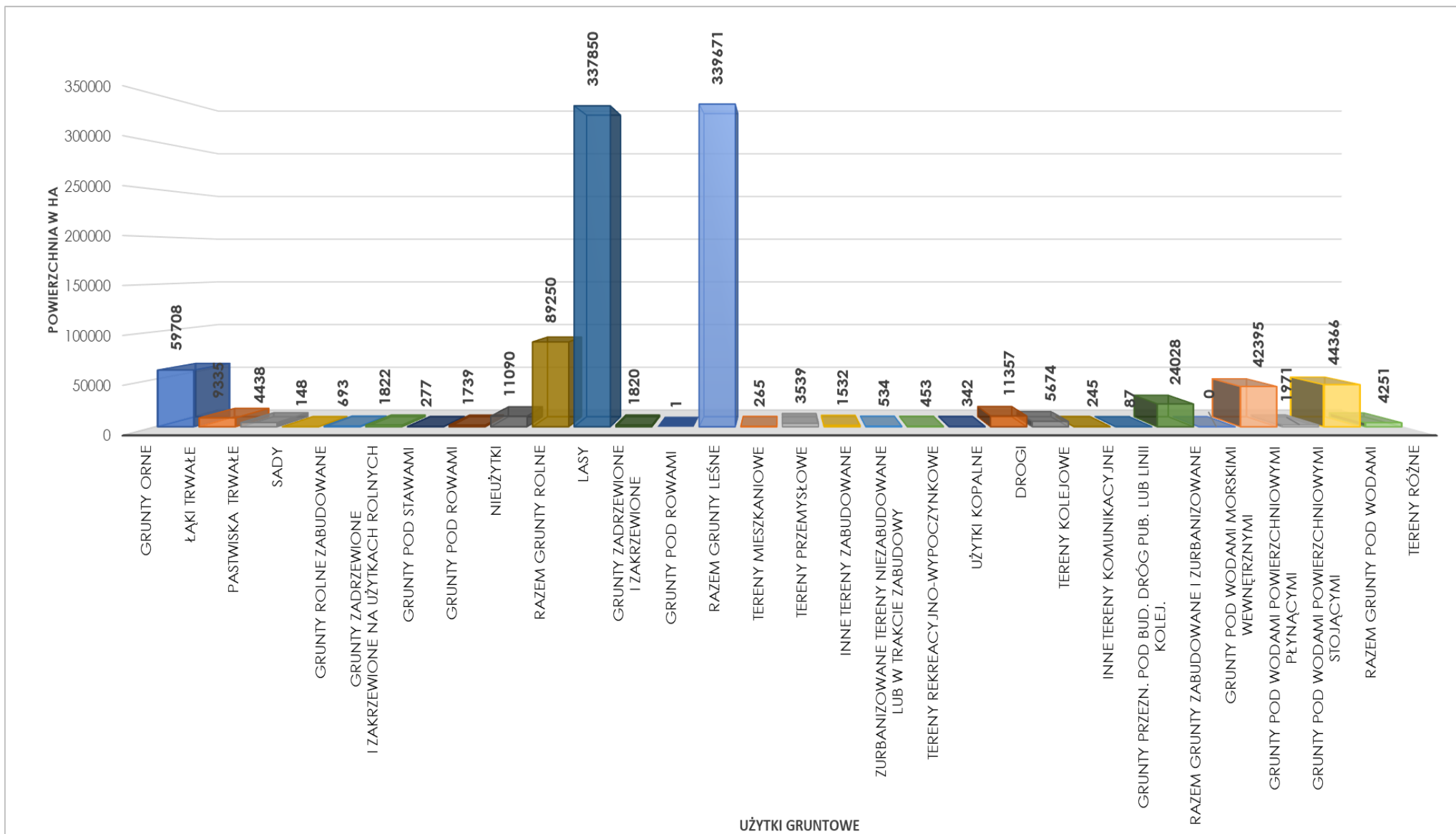


Struktura ZMIAN UŻYTKÓW GRUNTOWYCH W WOJEWÓDZTWIE KUJAWSKO-POMORSKIM według stanu na dzień 01.01.2024 r. i 01.01.2025 r.



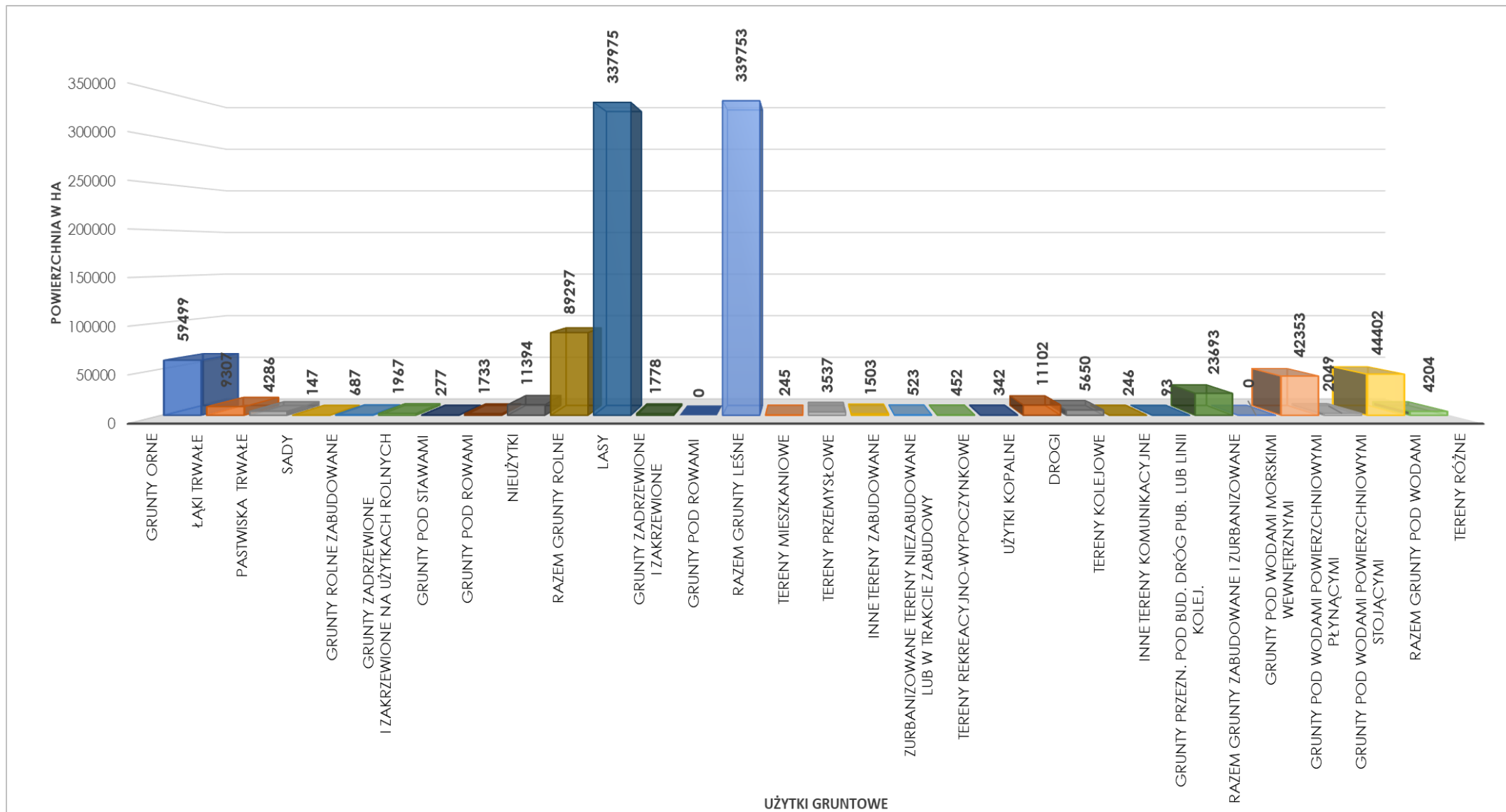


STRUKTURA UŻYTKÓW GRUNTOWYCH STANOWIĄCYCH WŁASNOŚĆ SKARBU PAŃSTWA według stanu na dzień 01.01.2024 r.



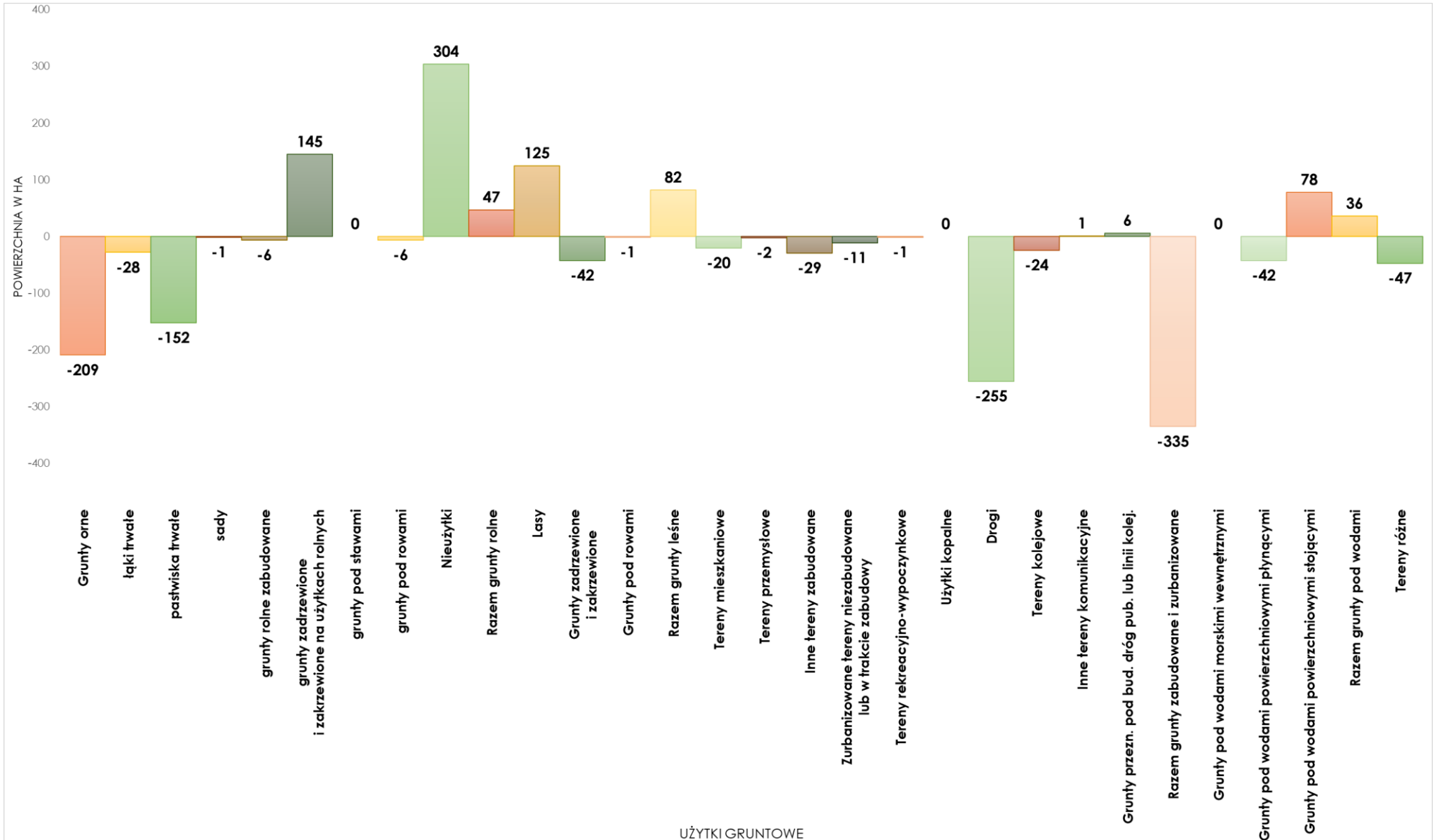


STRUKTURA UŻYTKÓW GRUNTOWYCH STANOWIĄCYCH WŁASNOŚĆ SKARBU PAŃSTWA według stanu na dzień 01.01.2025 r





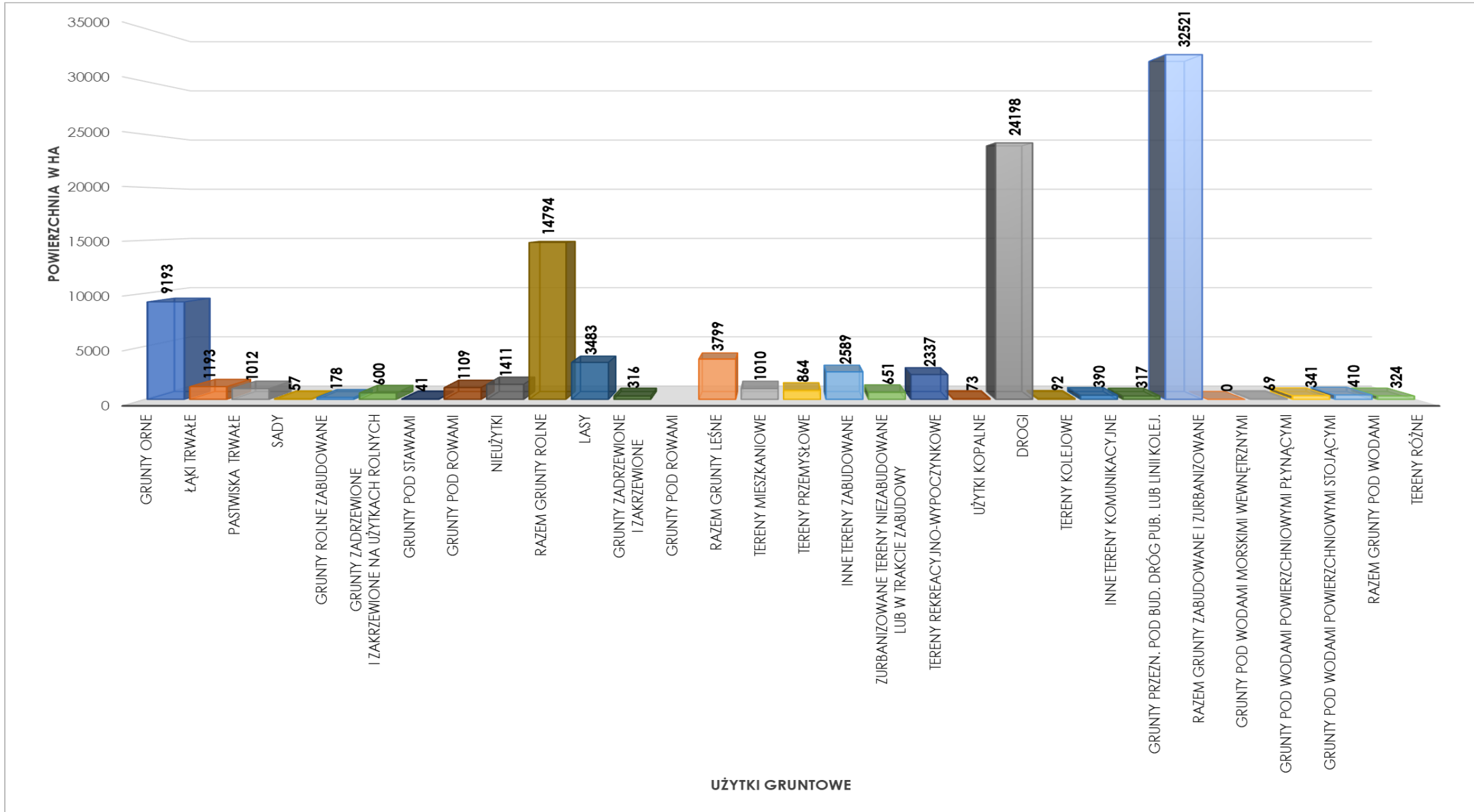
STRUKTURA ZMIAN UŻYTKÓW GRUNTOWYCH STANOWIĄCYCH WŁASNOŚĆ SKARBU PAŃSTWA W WOJEWÓDZTWIE KUJAWSKO-POMORSKIM według stanu na dzień 01.01.2024 r. i 01.01.2025 r.



UŻYTKI GRUNTOWE

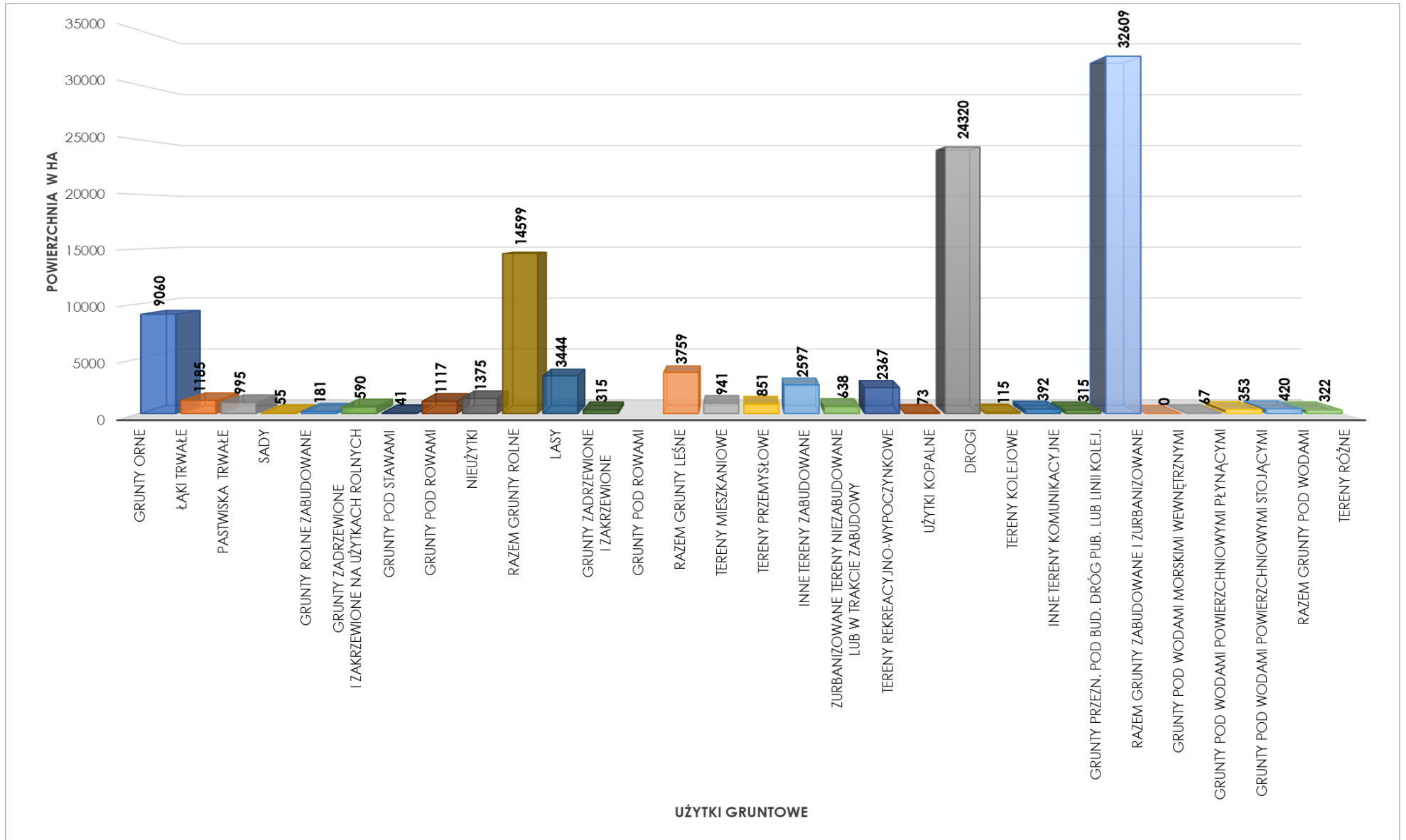


STRUKTURA UŻYTKÓW GRUNTOWYCH STANOWIĄCYCH WŁASNOŚĆ GMIN według stanu na dzień 01.01.2024 r.



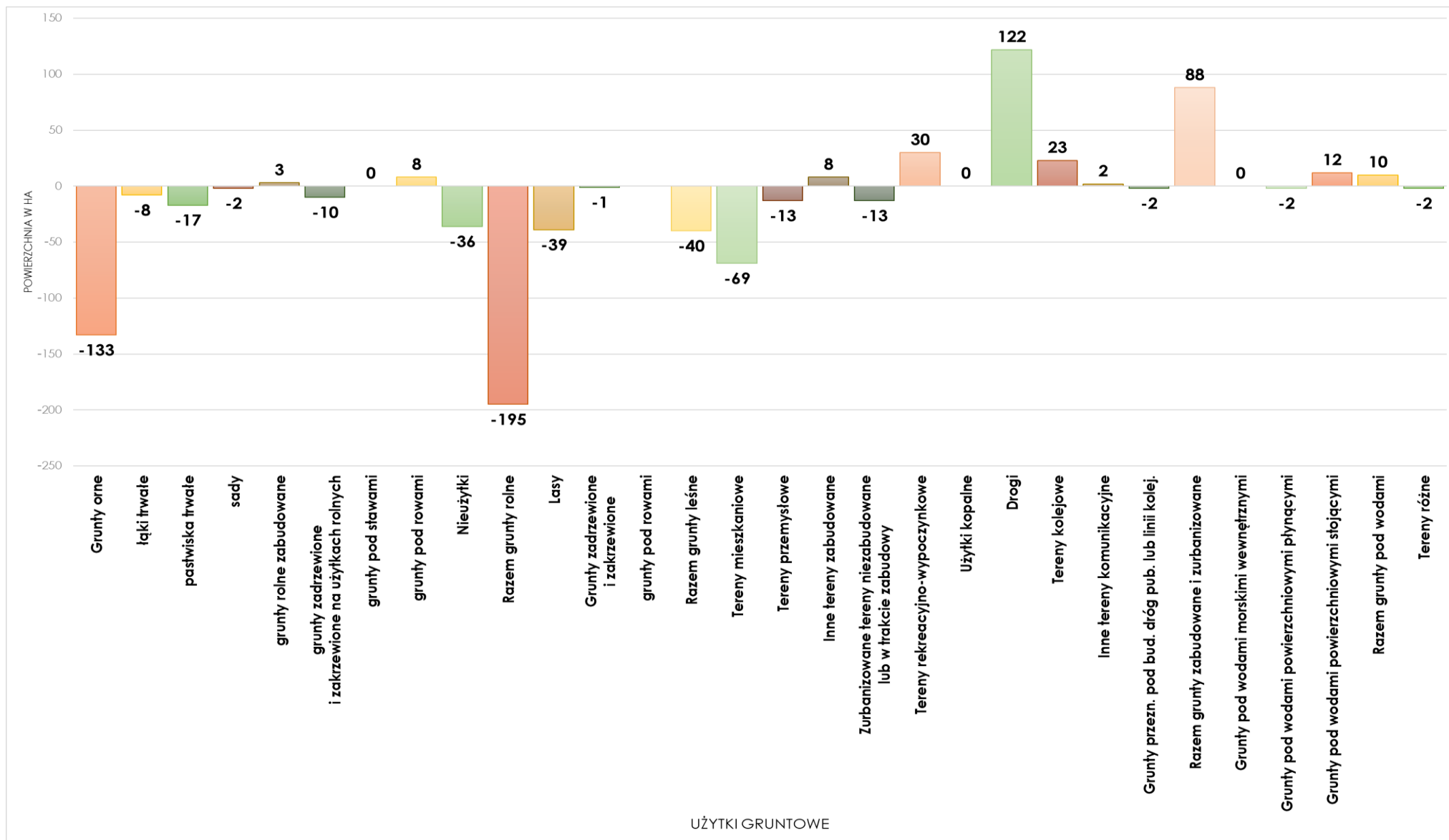


STRUKTURA UŻYTKÓW GRUNTOWYCH STANOWIĄCYCH WŁASNOŚĆ GMIN według stanu na dzień 01.01.2025 r.



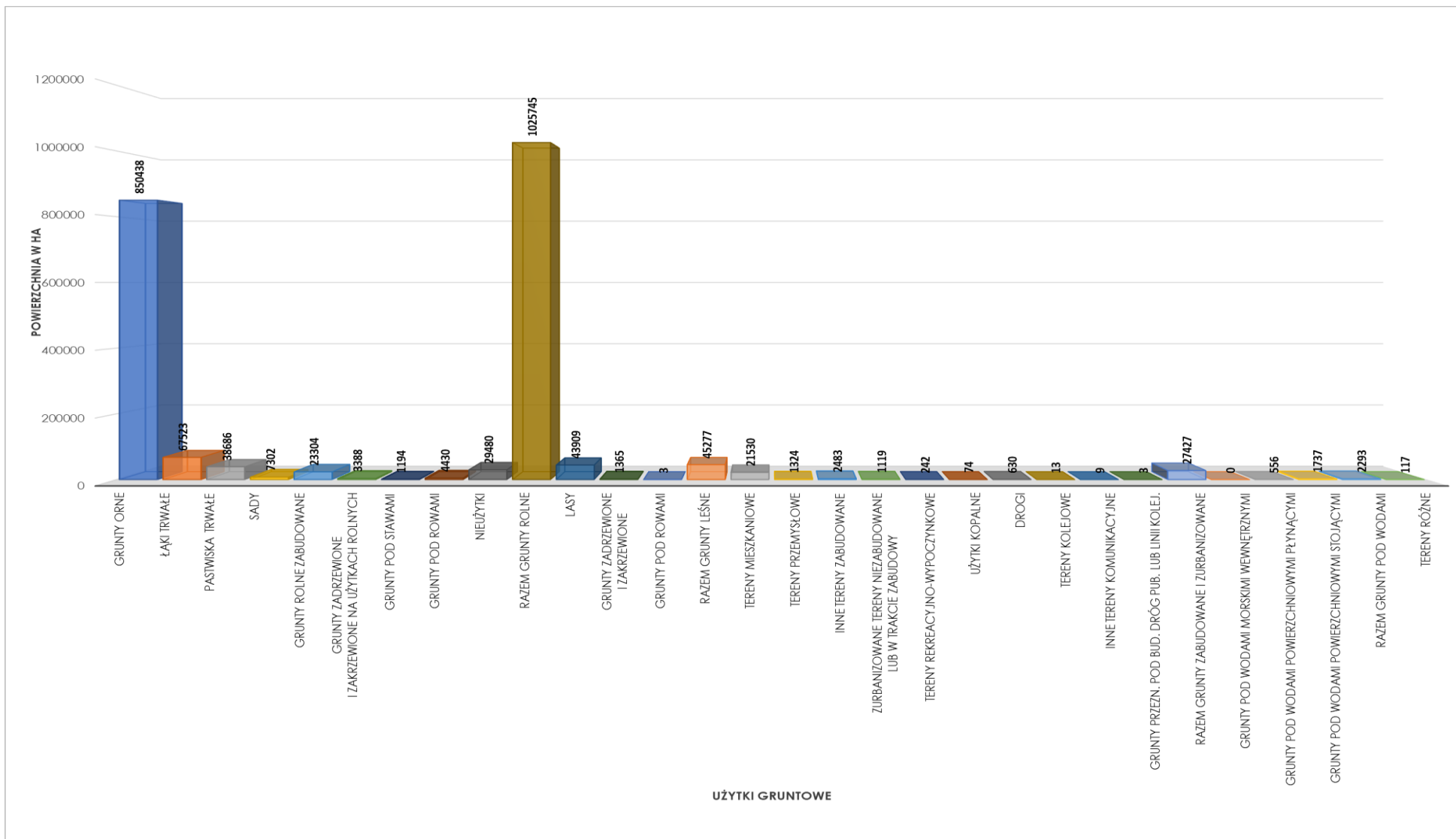


STRUKTURA ZMIAN UŻYTKÓW GRUNTOWYCH STANOWIĄCYCH WŁASNOŚĆ **GMIN** W WOJEWÓDZTWIE KUJAWSKO-POMORSKIM według stanu na dzień 01.01.2024 r. i 01.01.2025 r.



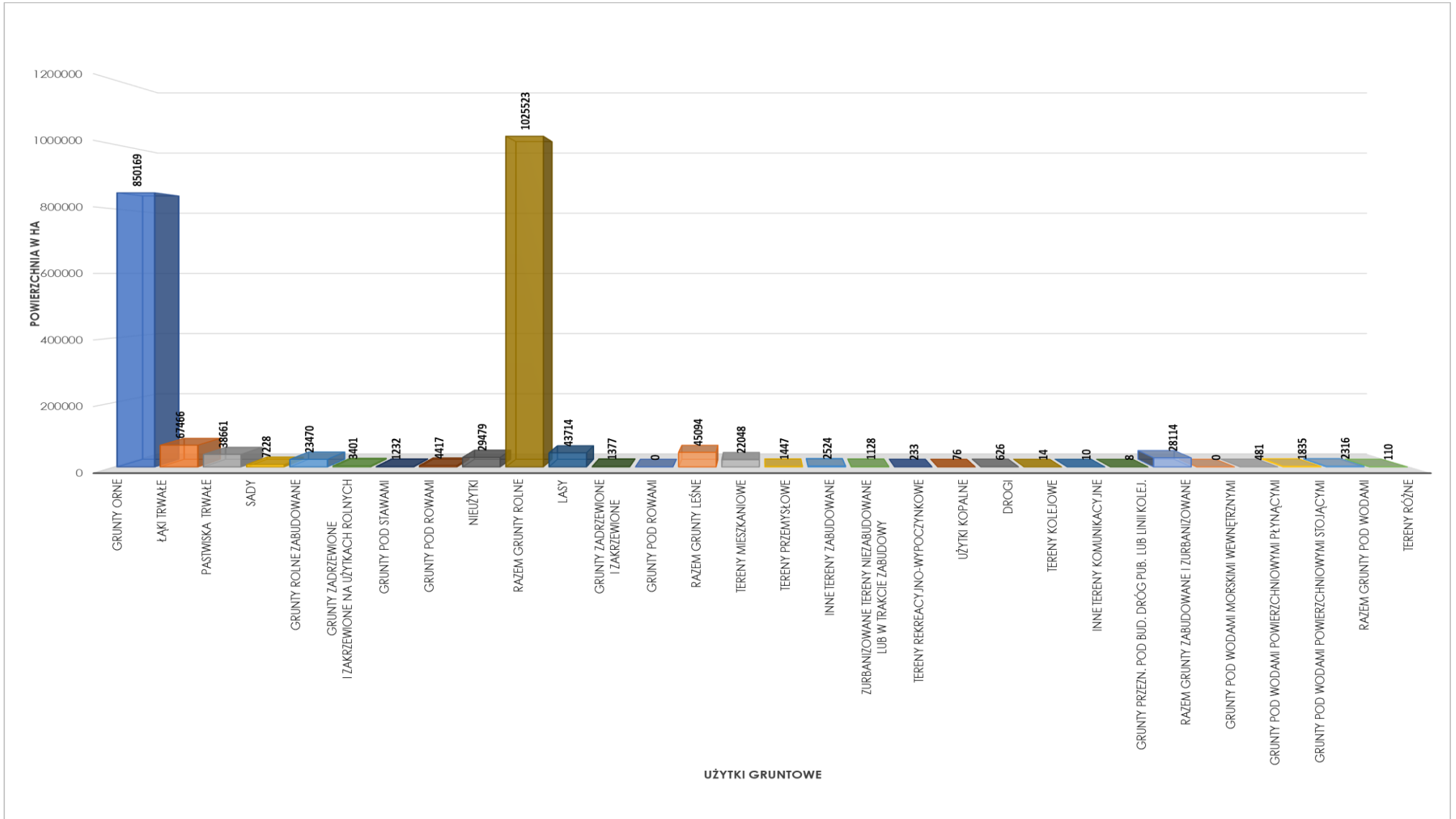


STRUKTURA UŻYTKÓW GRUNTOWYCH STANOWIĄCYCH WŁASNOŚĆ OSÓB FIZYCZNYCH według stanu na dzień 01.01.2024 r.



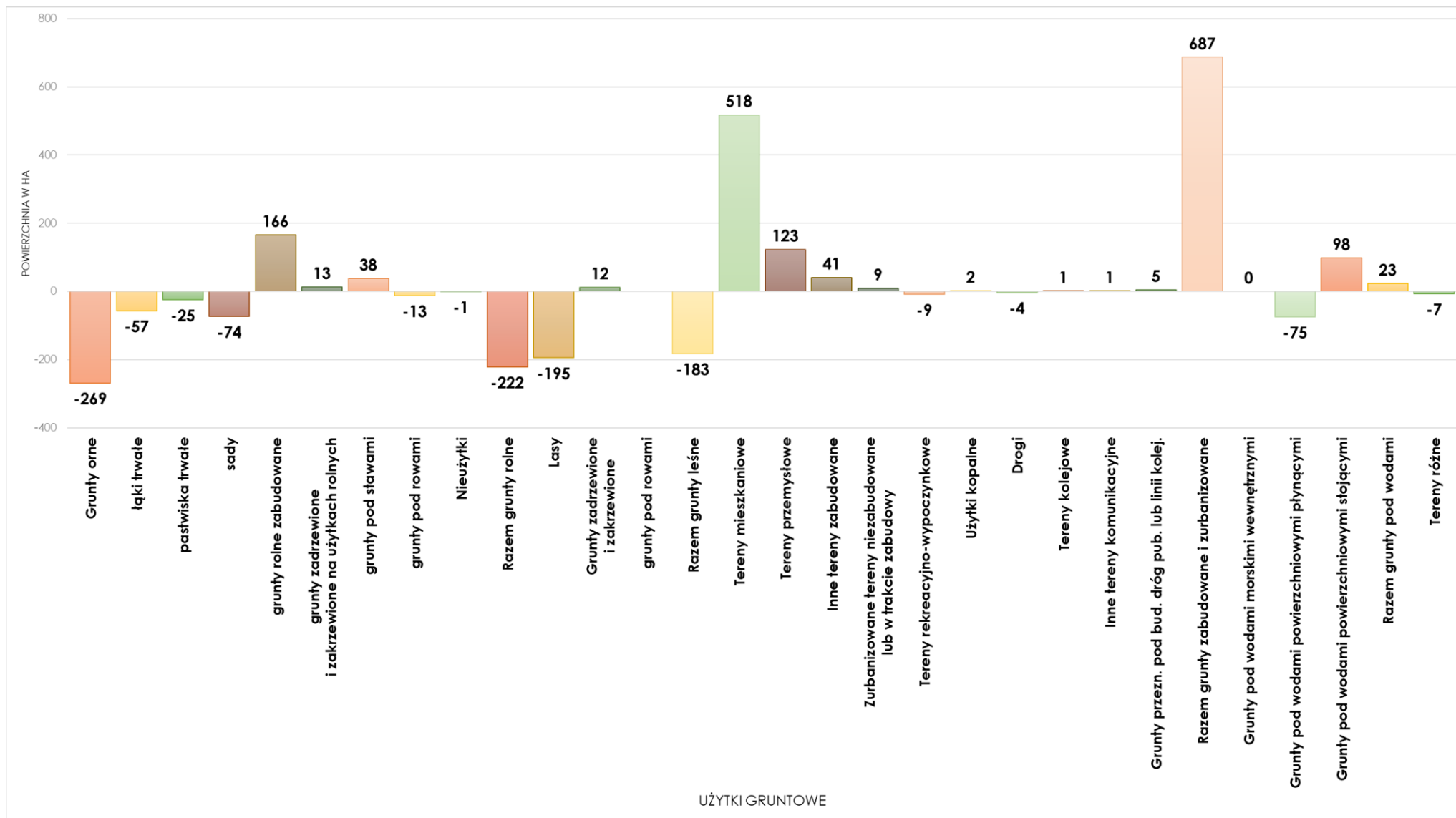


STRUKTURA UŻYTKÓW GRUNTOWYCH STANOWIĄCYCH WŁASNOŚĆ OSÓB FIZYCZNYCH według stanu na dzień 01.01.2025 r.



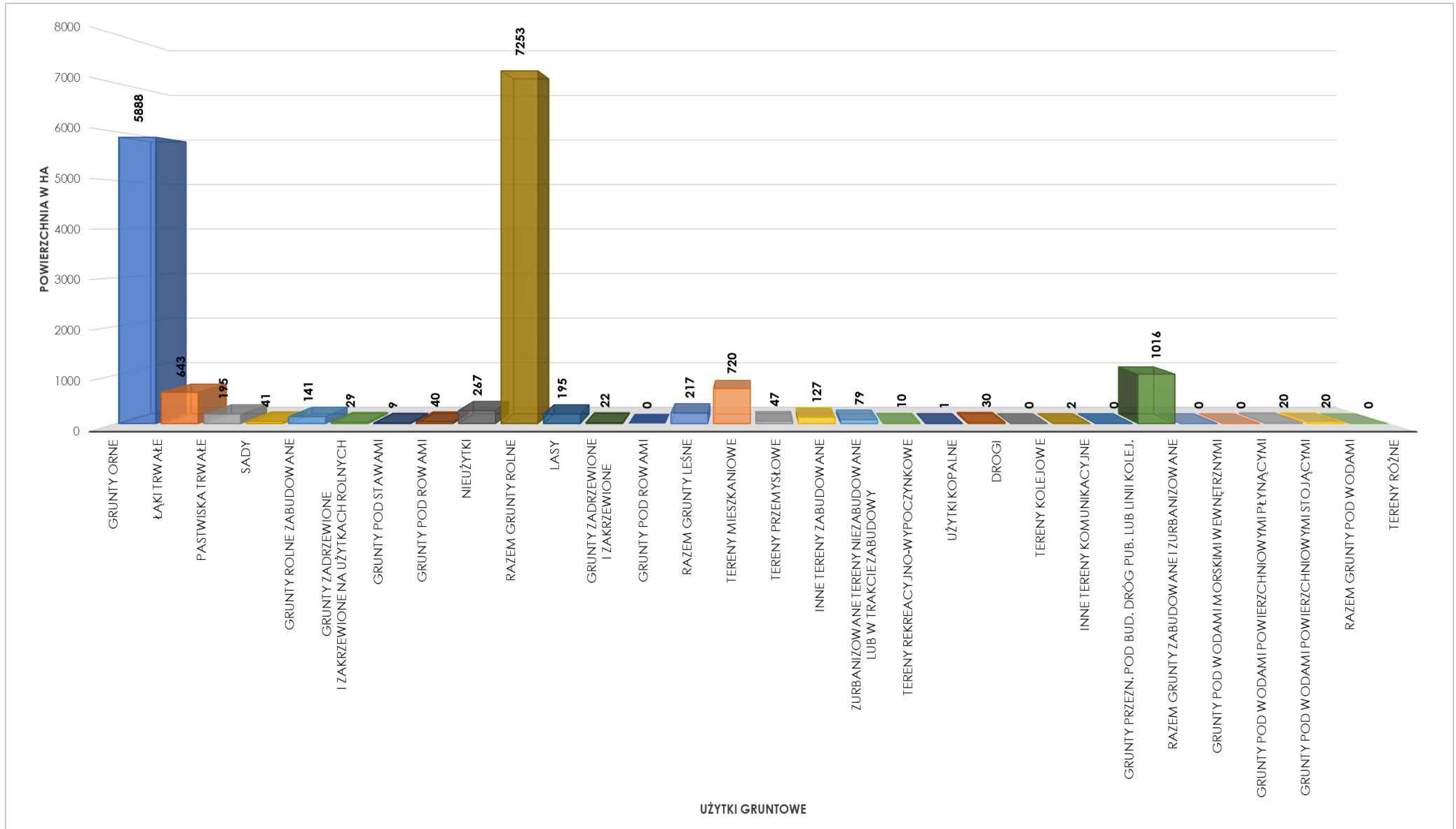


STRUKTURA ZMIAN UŻYTKÓW GRUNTOWYCH STANOWIĄCYCH WŁASNOŚĆ OSÓB FIZYCZNYCH W WOJEWÓDZTWIE KUJAWSKO-POMORSKIM według stanu na dzień 01.01.2024 r. i 01.01.2025 r.



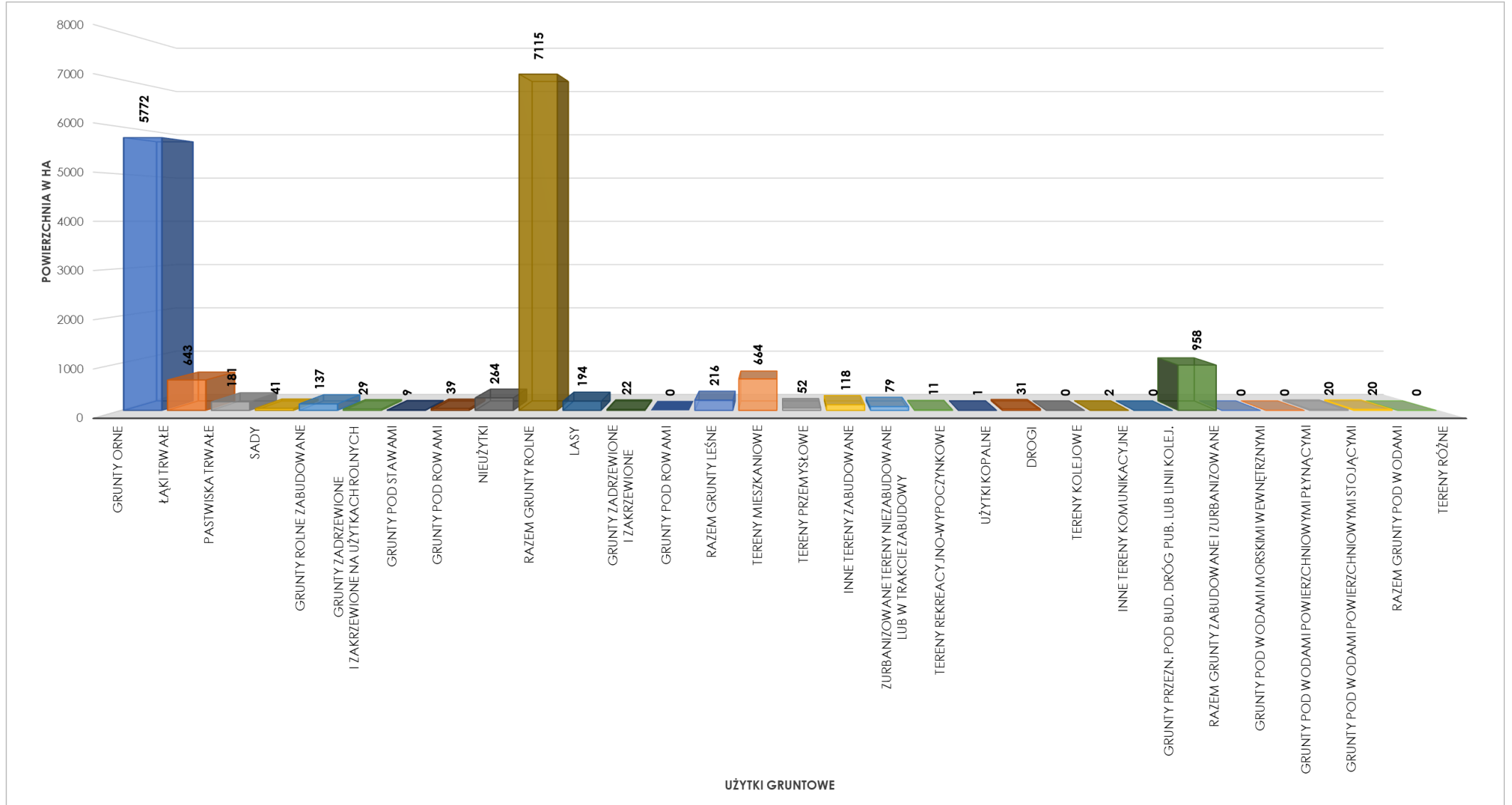


STRUKTURA UŻYTKÓW GRUNTOWYCH STANOWIĄCYCH WŁASNOŚĆ SPÓŁDZIELNI według stanu na dzień 01.01.2024 r.



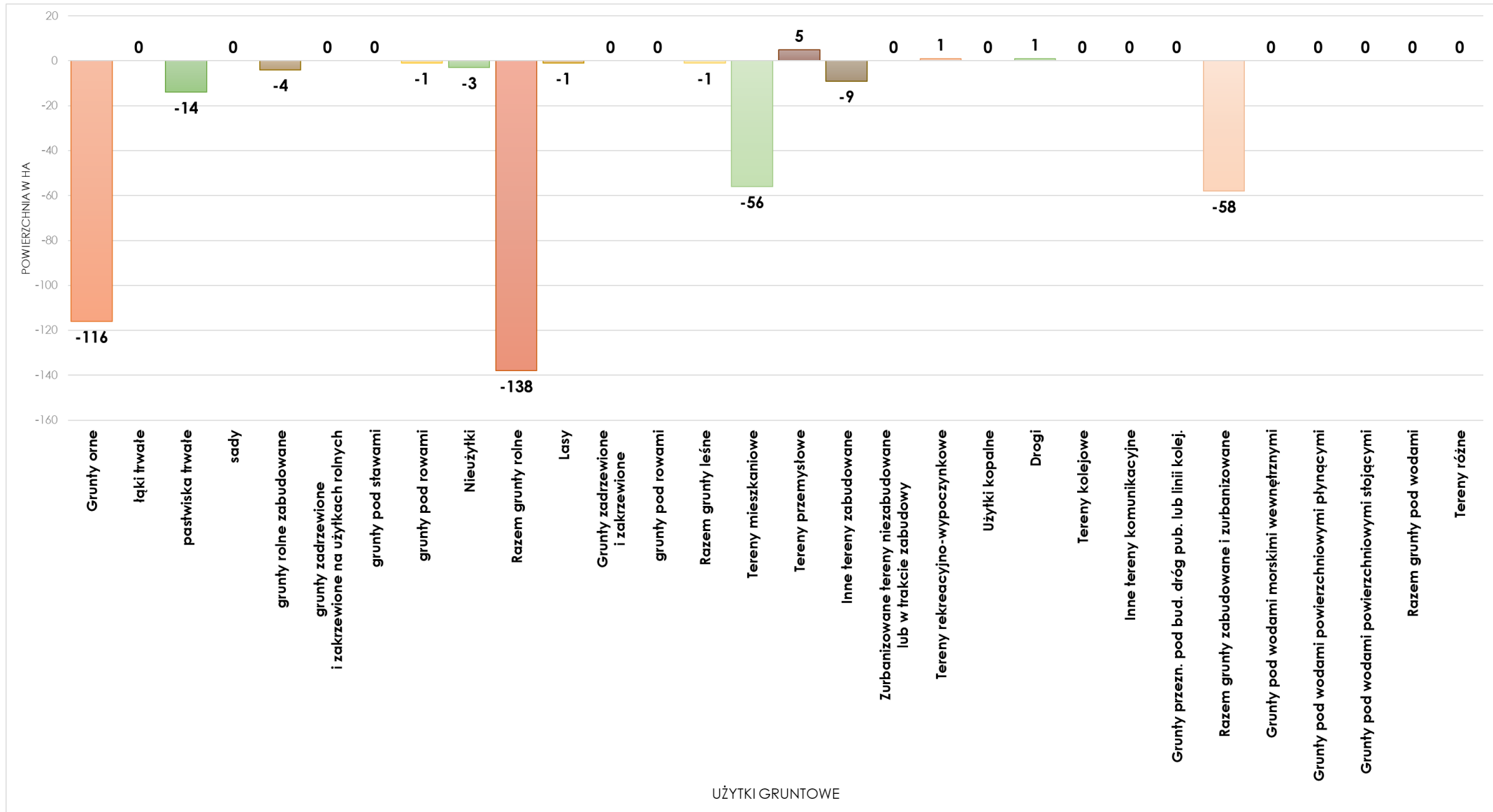


STRUKTURA UŻYTKÓW GRUNTOWYCH STANOWIĄCYCH WŁASNOŚĆ SPÓŁDZIELNI według stanu na dzień 01.01.2025 r.



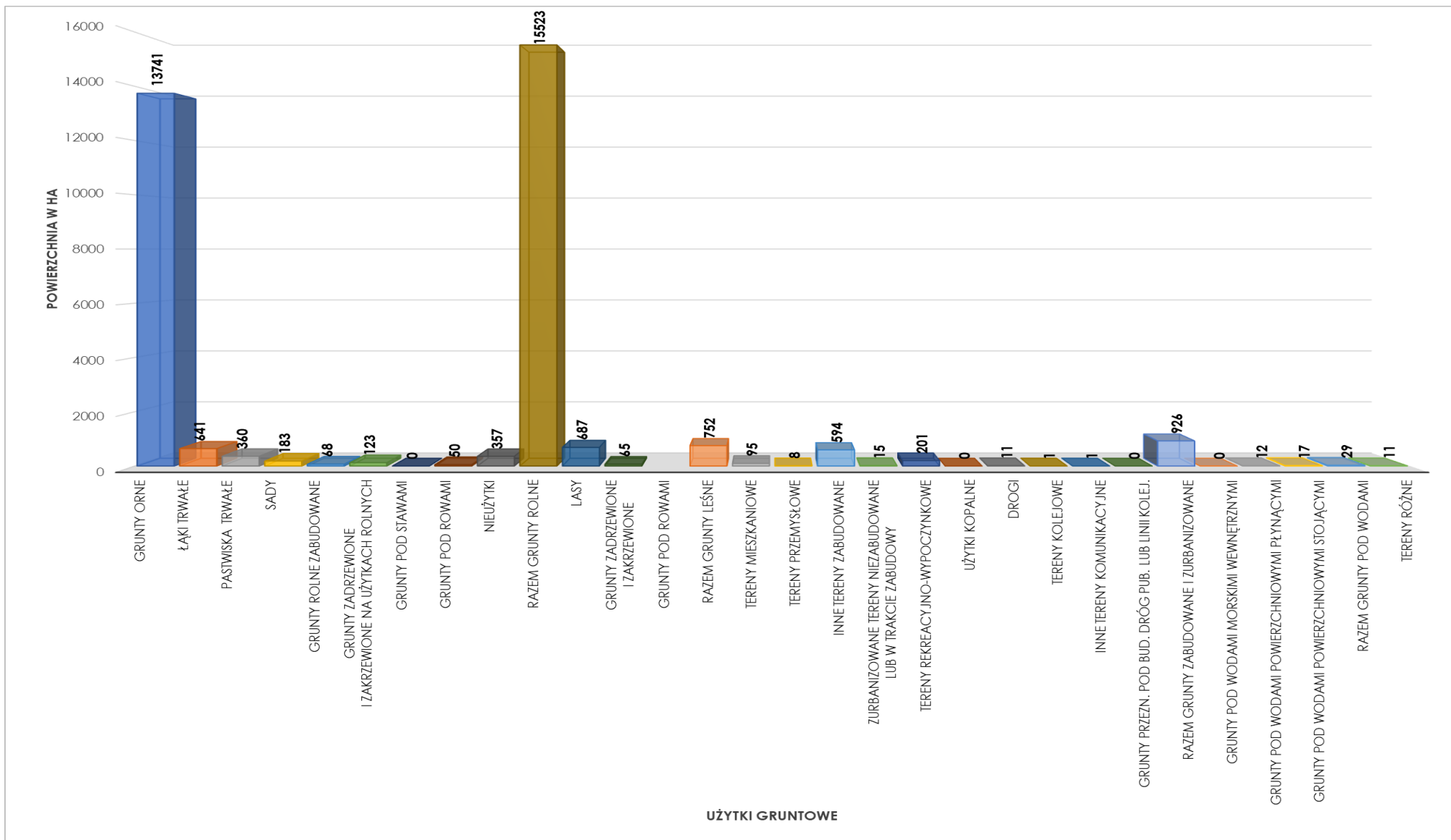


STRUKTURA ZMIAN UŻYTKÓW GRUNTOWYCH STANOWIĄCYCH WŁASNOŚĆ SPÓŁDZIELNI W WOJEWÓDZTWIE KUJAWSKO-POMORSKIM według stanu na dzień 01.01.2024 r. i 01.01.2025 r.



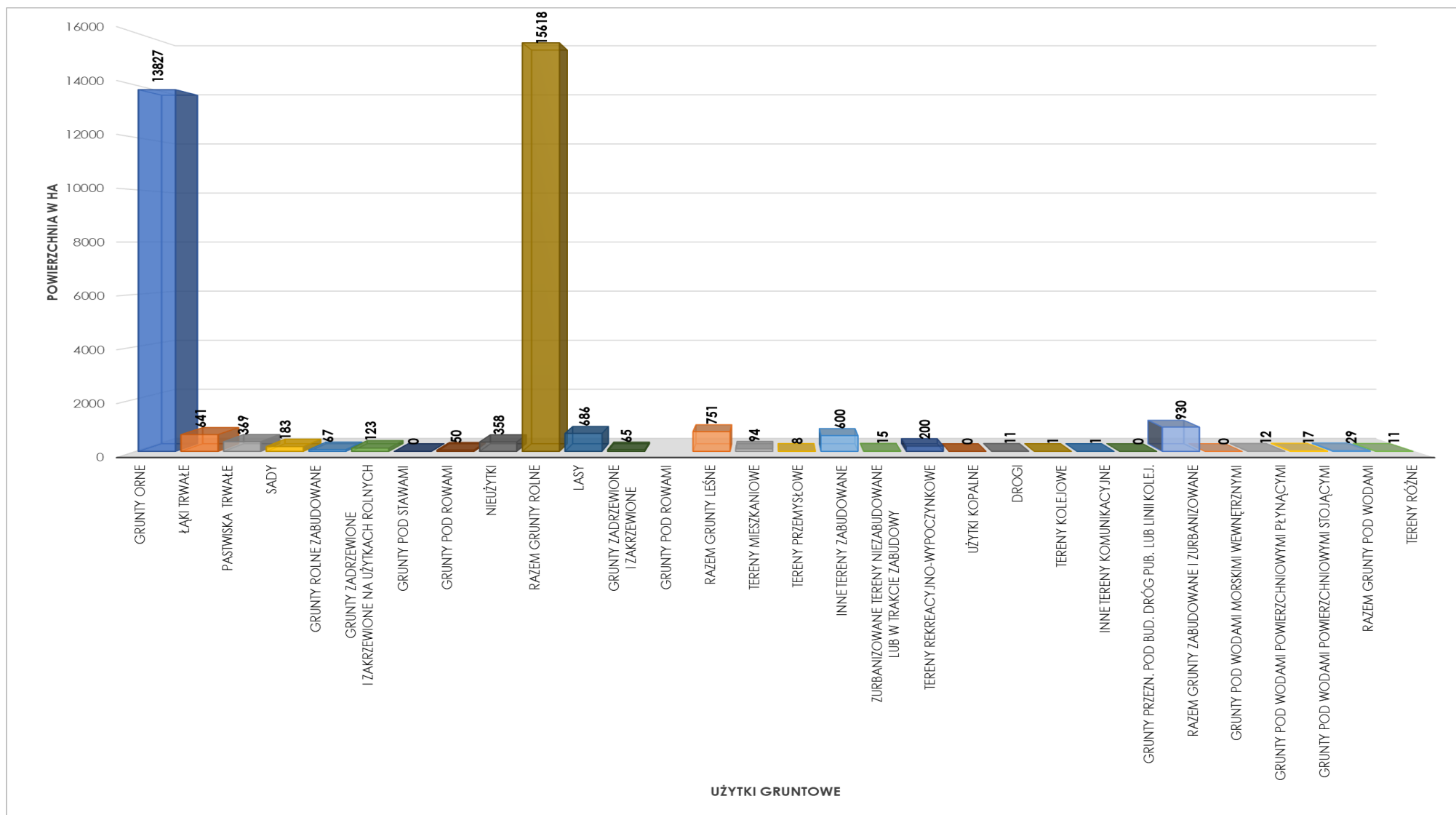


STRUKTURA UŻYTKÓW GRUNTOWYCH STANOWIĄCYCH WŁASNOŚĆ KOŚCIOŁÓW I ZWIĄZKÓW WYZNANIOWYCH według stanu na dzień 01.01.2024 r.



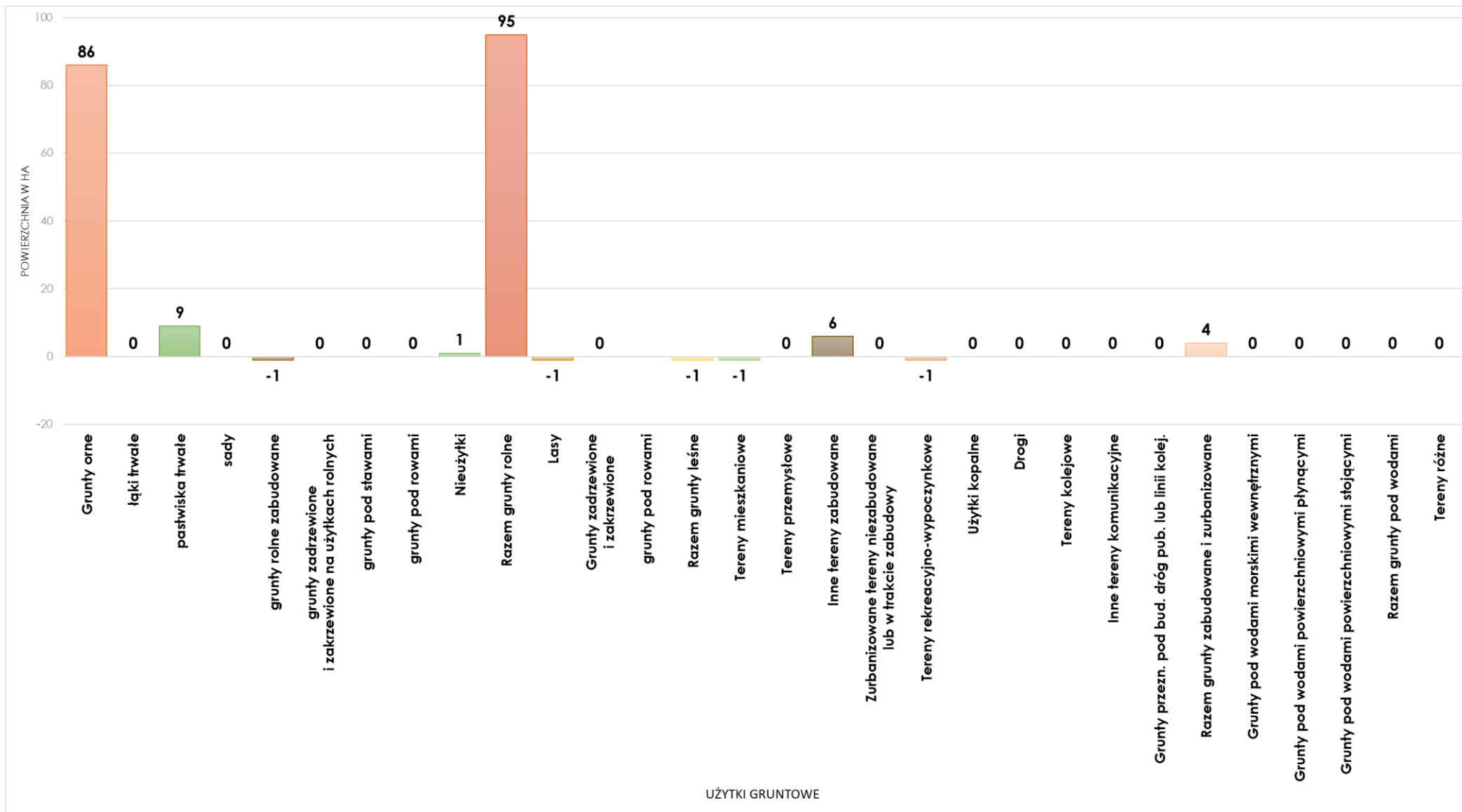


STRUKTURA UŻYTKÓW GRUNTOWYCH STANOWIĄCYCH WŁASNOŚĆ KOŚCIOŁÓW I ZWIĄZKÓW WYZNANIOWYCH według stanu na dzień 01.01.2025 r.



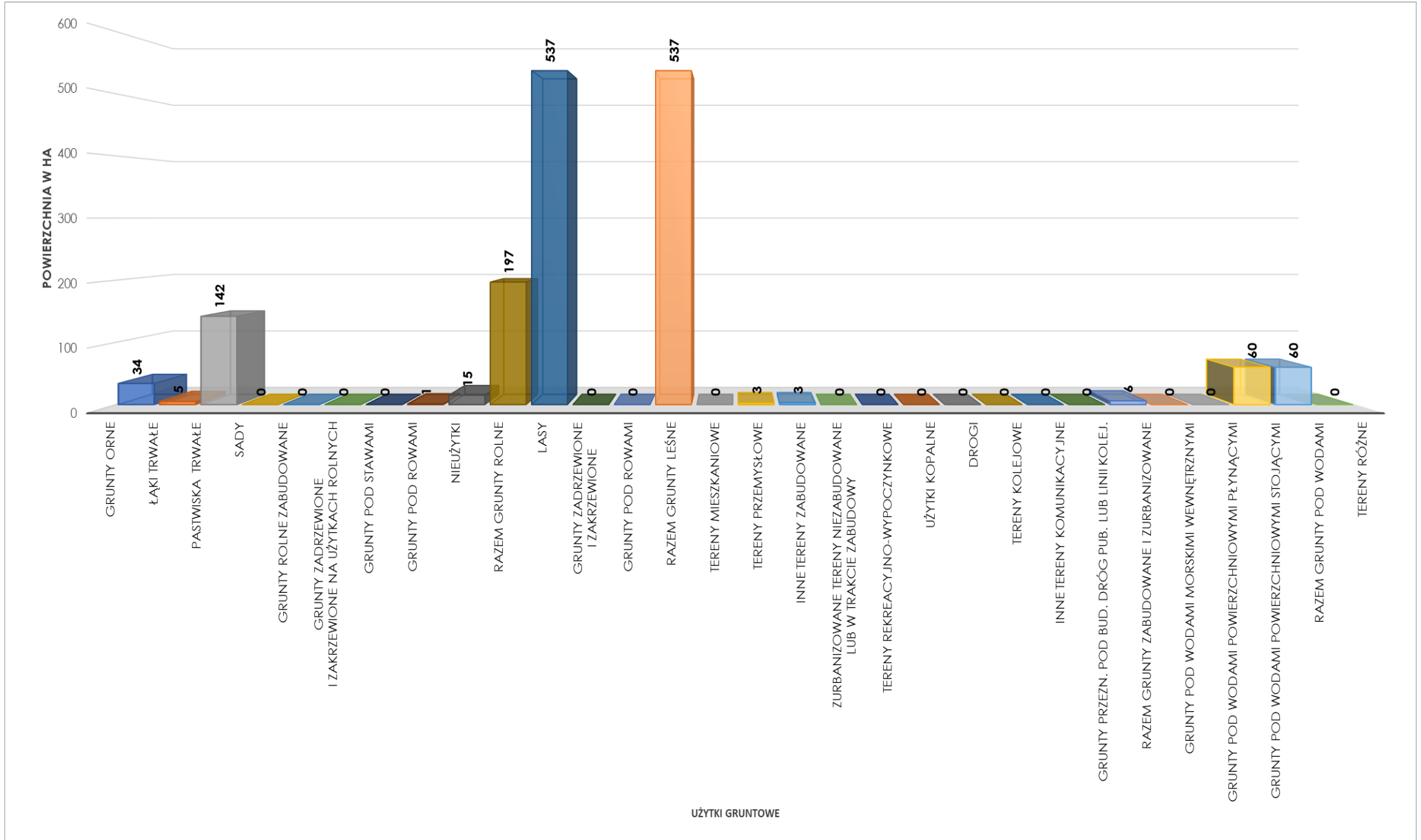


STRUKTURA ZMIAN UŻYTKÓW GRUNTOWYCH STANOWIĄCYCH WŁASNOŚĆ **KOŚCIOŁÓW I ZWIĄZKÓW WYZNANIOWYCH** W WOJEWÓDZTWIE KUJAWSKO-POMORSKIM według stanu na dzień 01.01.2024 r. i 01.01.2025 r.



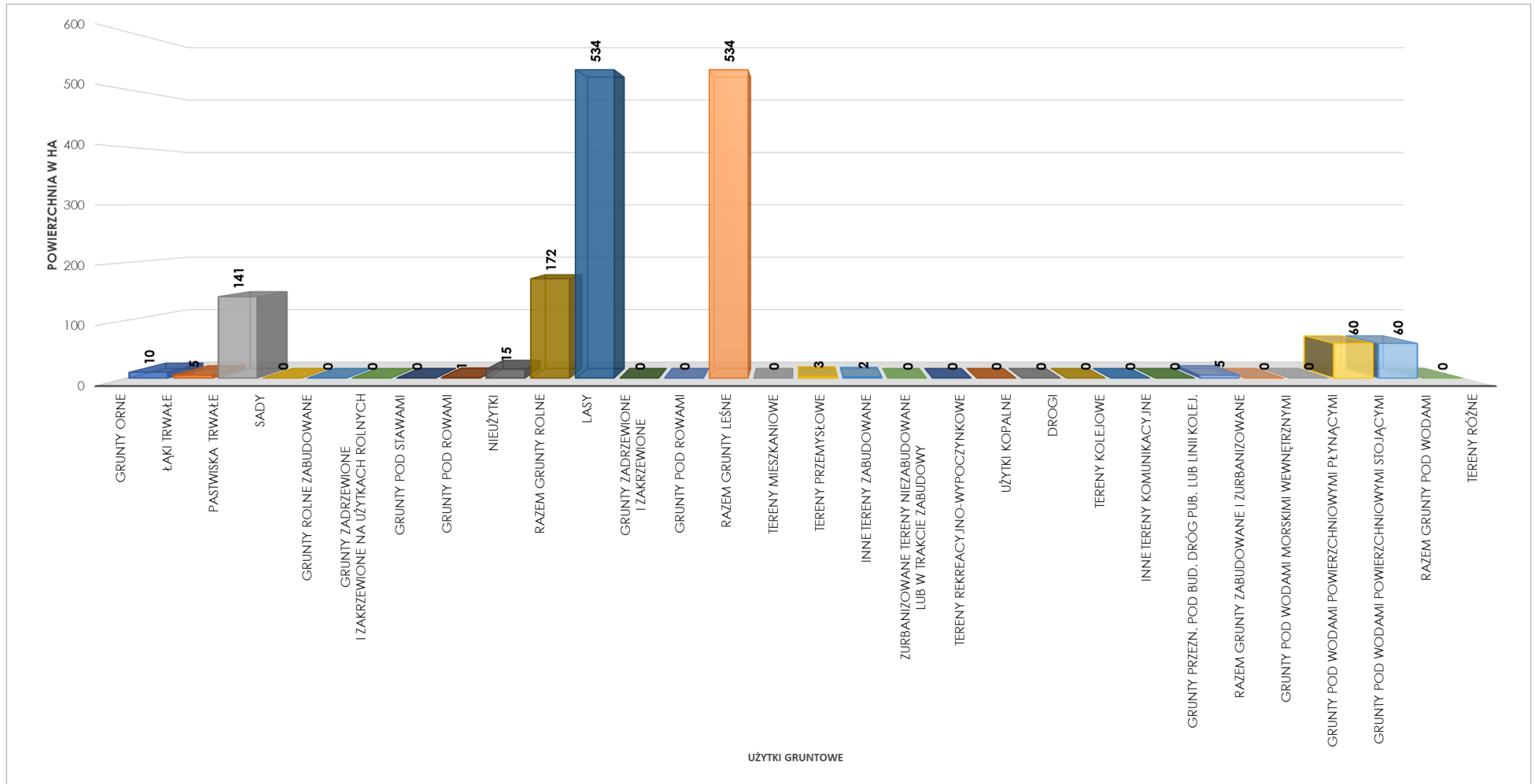


STRUKTURA UŻYTKÓW GRUNTOWYCH STANOWIĄCYCH WŁASNOŚĆ **WSPÓLNOT GRUNTOWYCH** według stanu na dzień 01.01.2024 r.



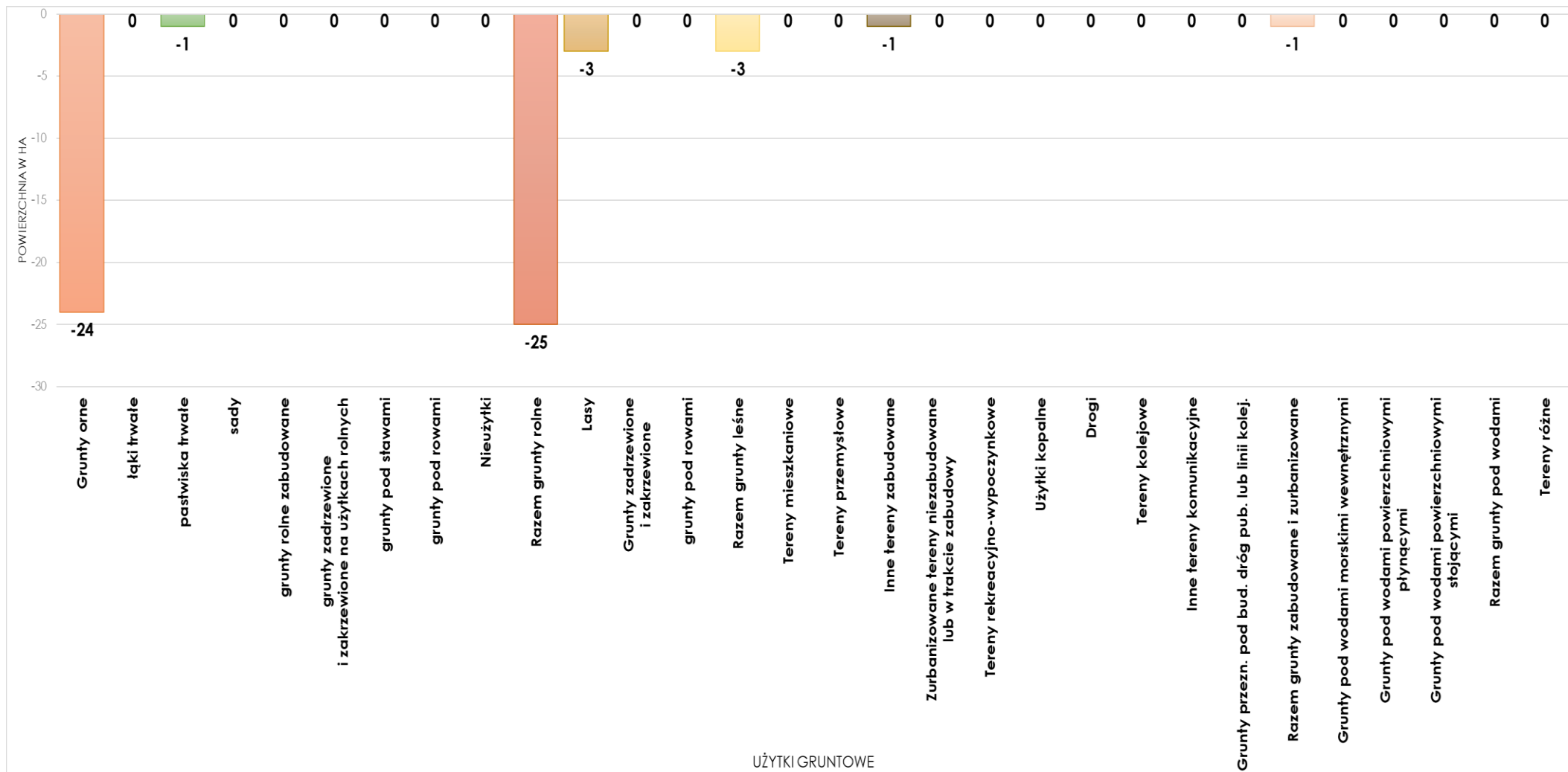


STRUKTURA UŻYTKÓW GRUNTOWYCH STANOWIĄCYCH WŁASNOŚĆ **WSPÓLNOT GRUNTOWYCH** według stanu na dzień 01.01.2025 r.



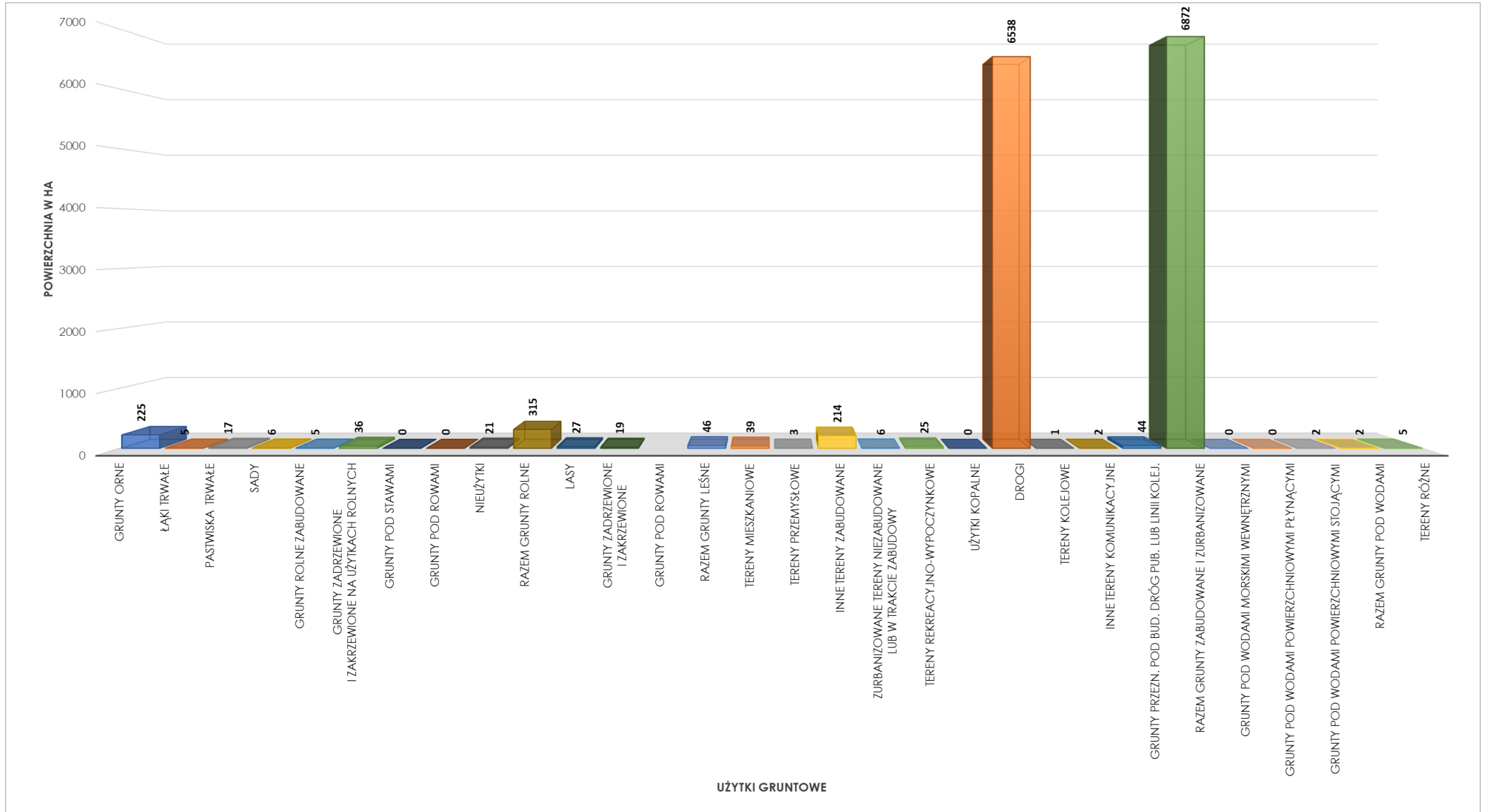


STRUKTURA ZMIAN UŻYTKÓW GRUNTOWYCH STANOWIĄCYCH WŁASNOŚĆ WSPÓLNOT GRUNTOWYCH W WOJEWÓDZTWIE KUJAWSKO-POMORSKIM według stanu na dzień 01.01.2024 r. i 01.01.2025 r.



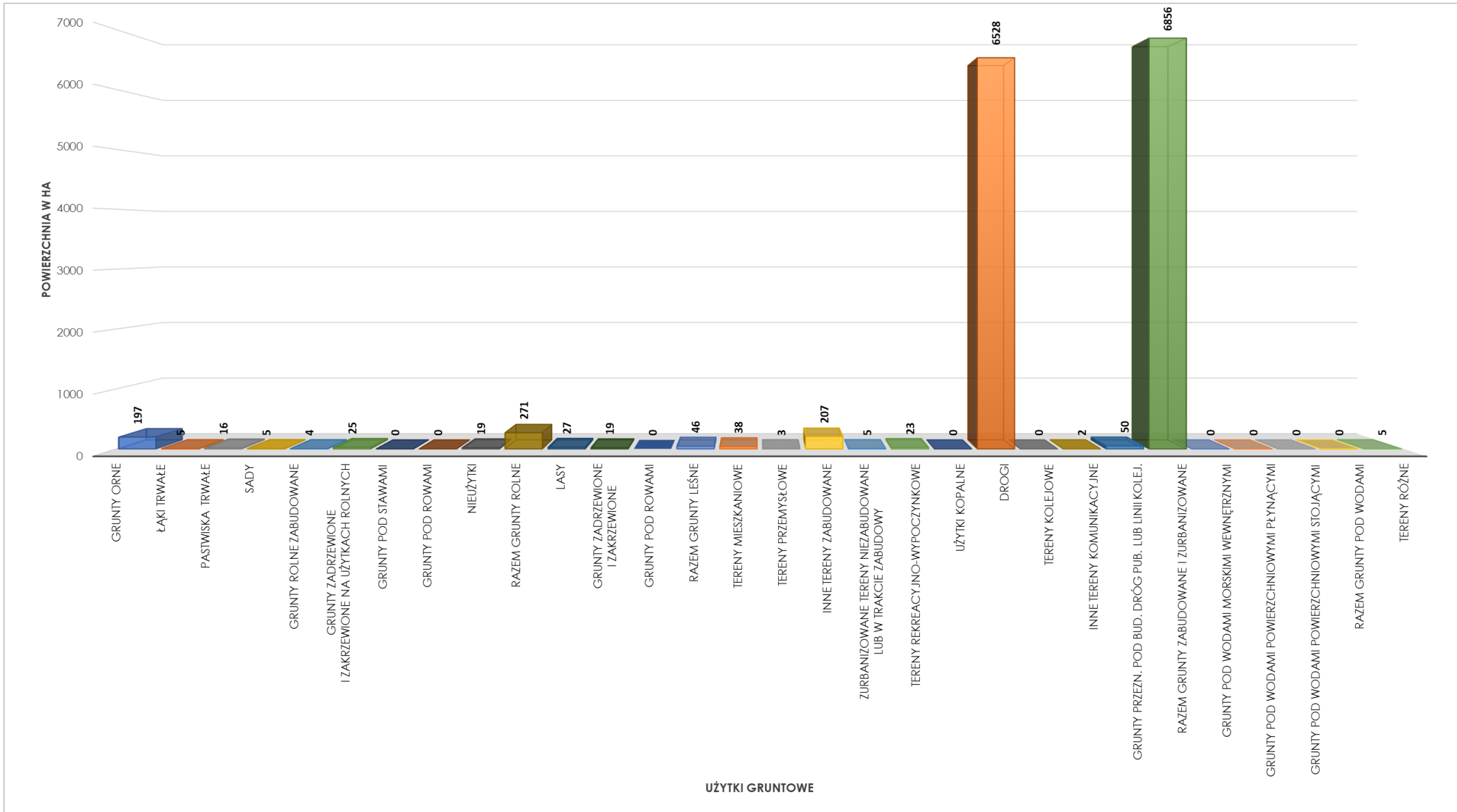


STRUKTURA UŻYTKÓW GRUNTOWYCH STANOWIĄCYCH WŁASNOŚĆ POWIATÓW według stanu na dzień 01.01.2024 r.



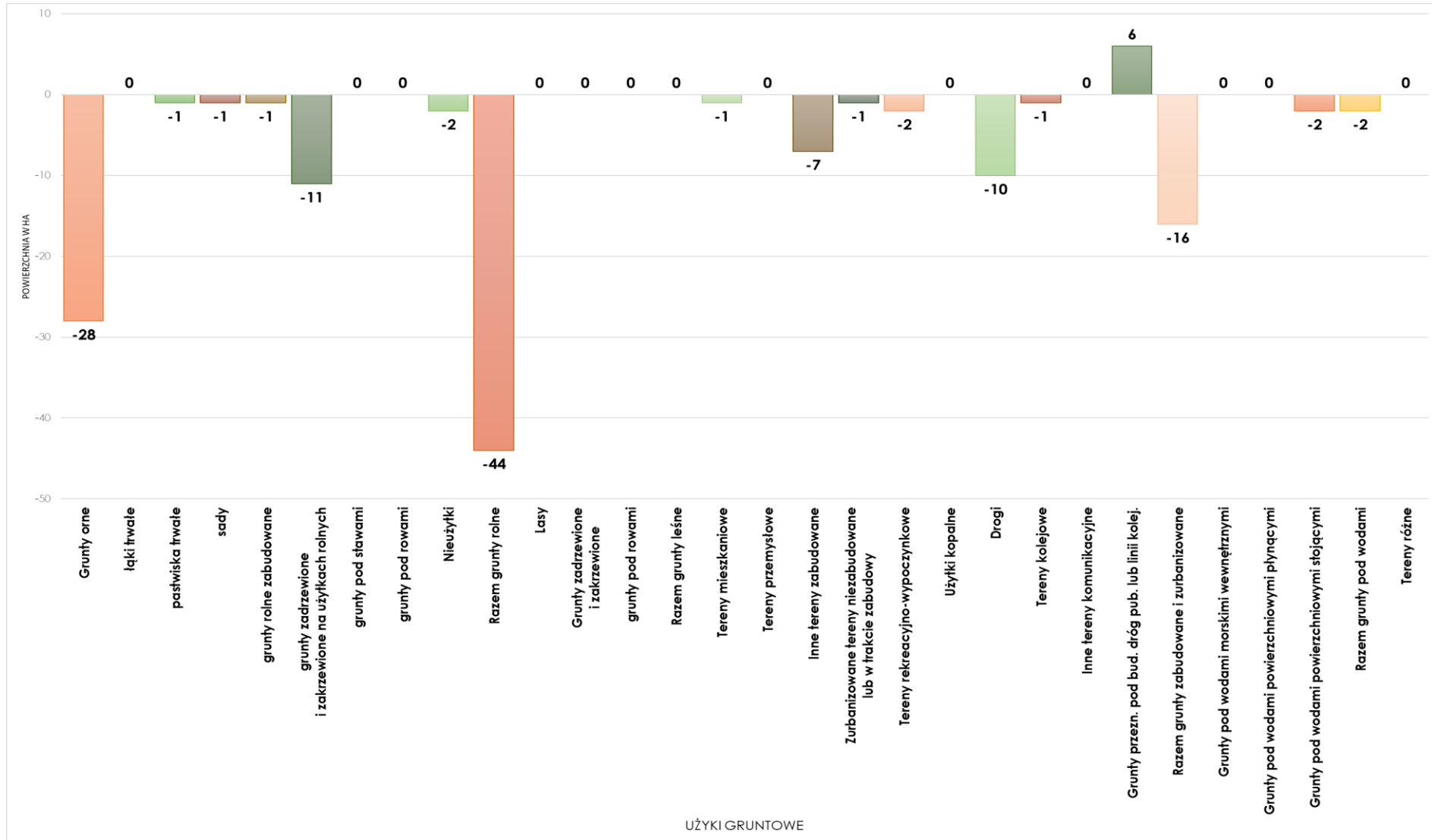


STRUKTURA UŻYTKÓW GRUNTOWYCH STANOWIĄCYCH WŁASNOŚĆ POWIATÓW według stanu na dzień 01.01.2025 r.



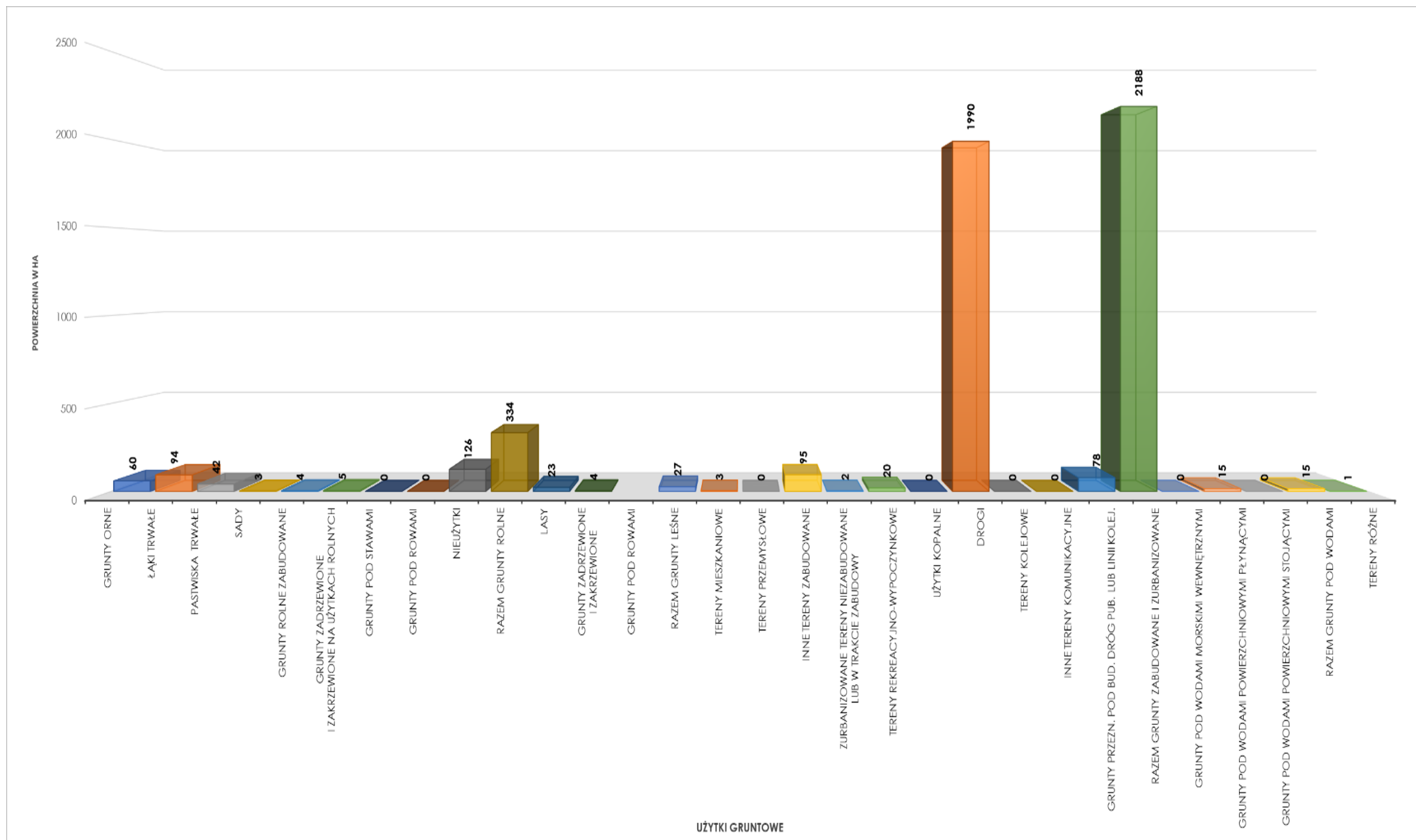


STRUKTURA ZMIAN UŻYTKÓW GRUNTOWYCH STANOWIĄCYCH WŁASNOŚĆ POWIATÓW W WOJEWÓDZTWIE KUJAWSKO-POMORSKIM według stanu na dzień 01.01.2024 r. i 01.01.2025 r.



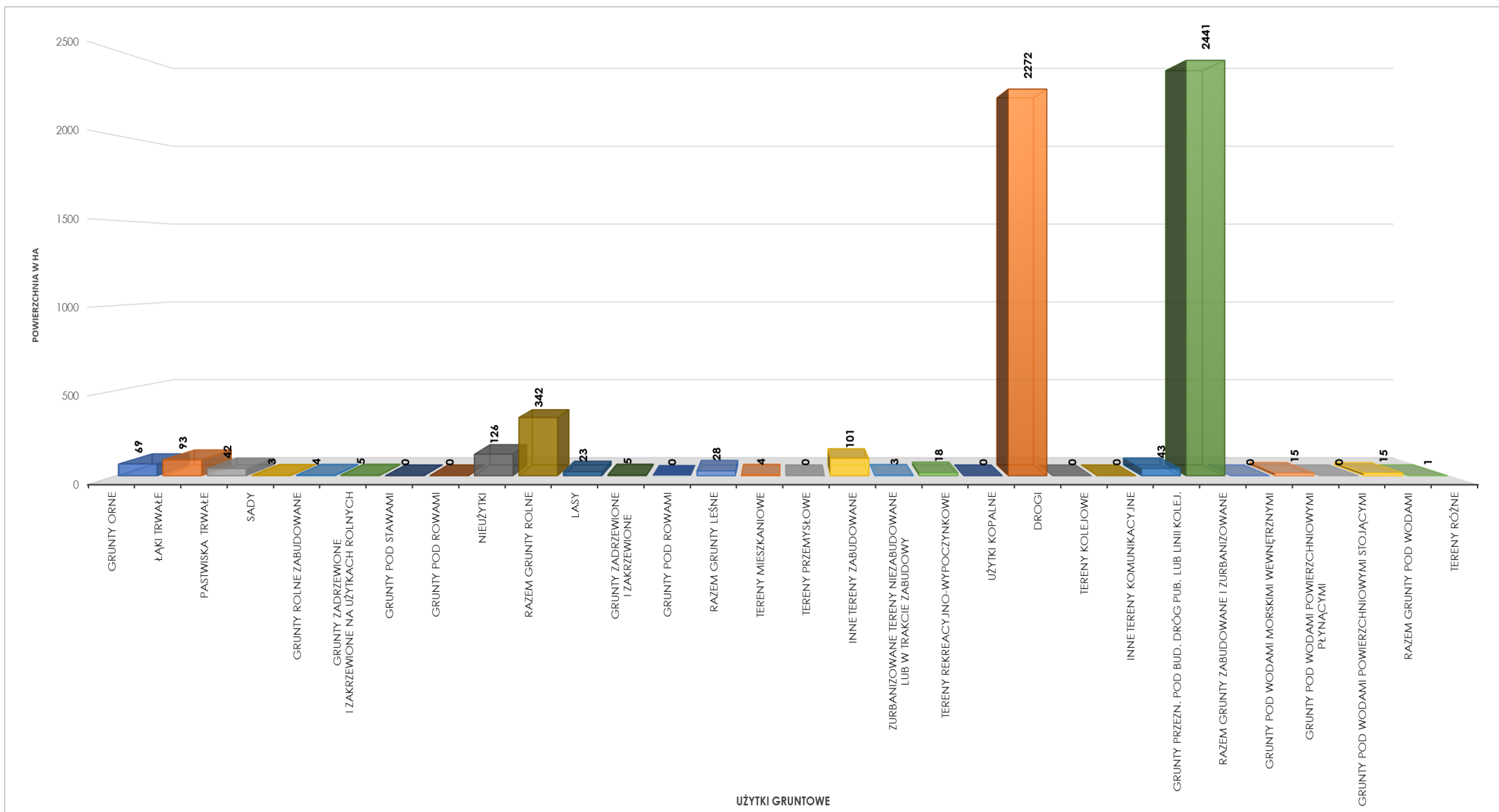


STRUKTURA UŻYTKÓW GRUNTOWYCH STANOWIĄCYCH WŁASNOŚĆ WOJEWÓDZTWA według stanu na dzień 01.01.2024 r.



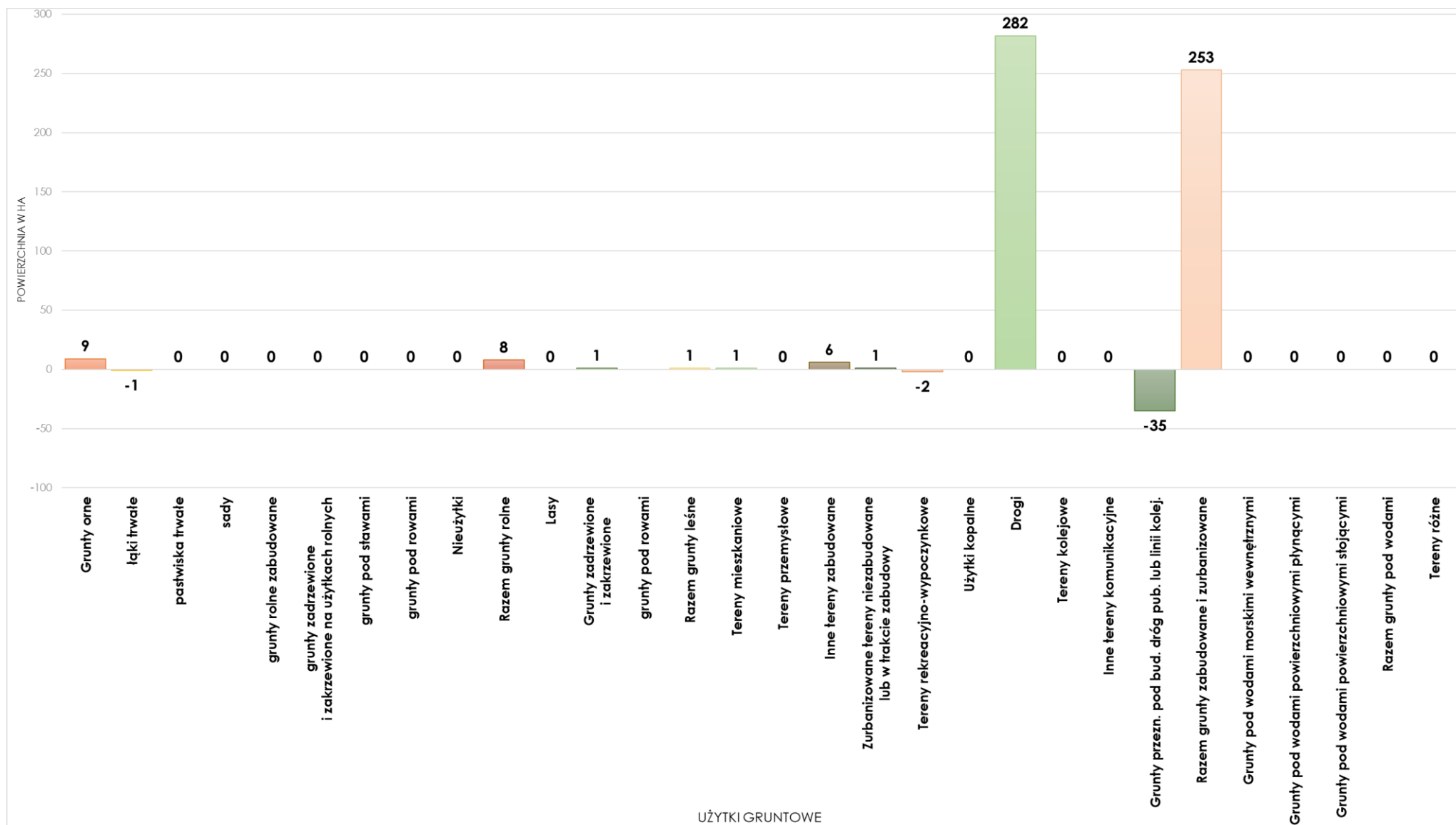


STRUKTURA UŻYTKÓW GRUNTOWYCH STANOWIĄCYCH WŁASNOŚĆ WOJEWÓDZTWA według stanu na dzień 01.01.2025 r.



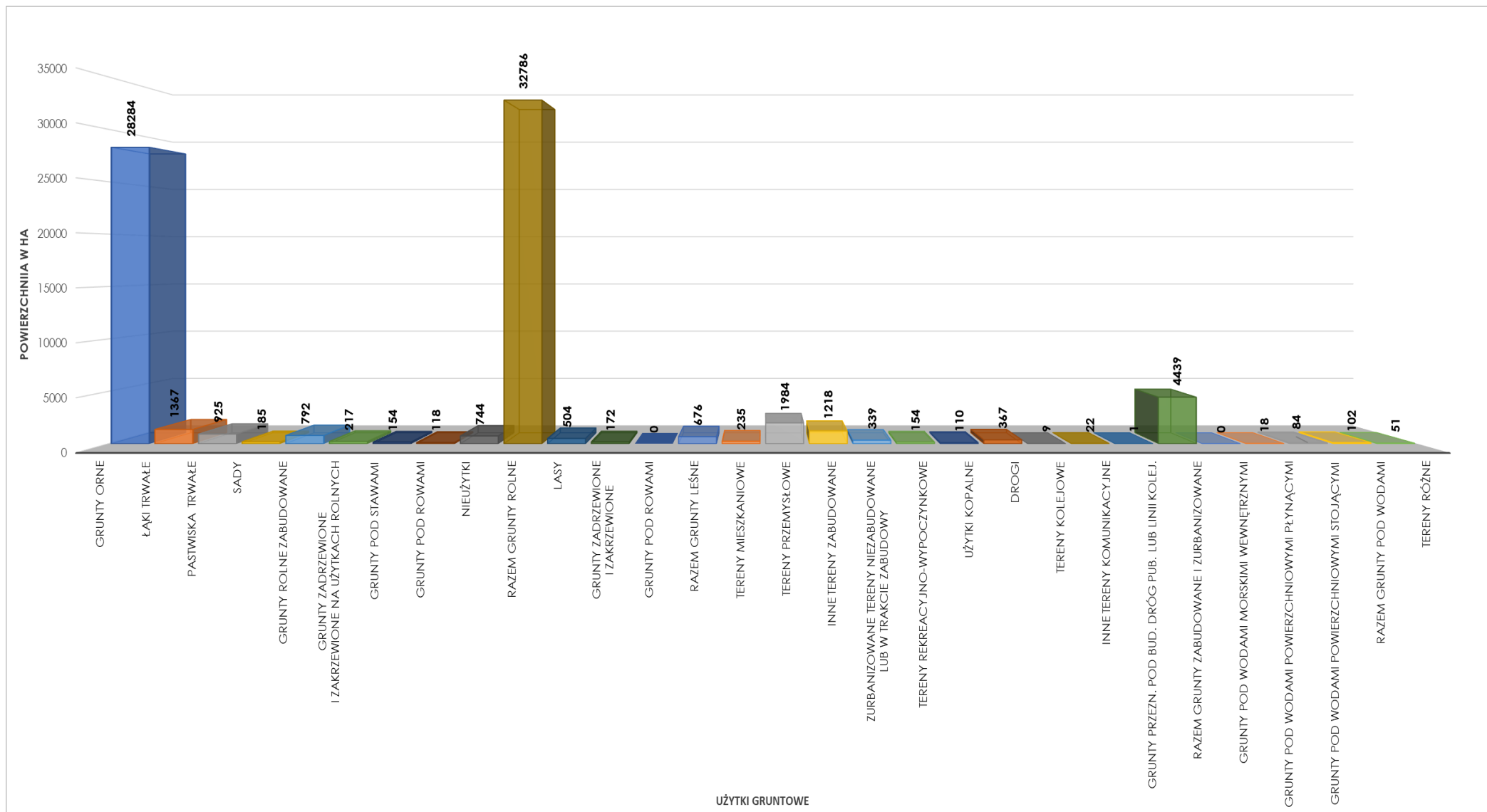


STRUKTURA ZMIAN UŻYTKÓW GRUNTOWYCH STANOWIĄCYCH WŁASNOŚĆ **WOJEWÓDZTWA** W WOJEWÓDZTWIE KUJAWSKO-POMORSKIM według stanu na dzień 01.01.2024 r. i 01.01.2025 r.



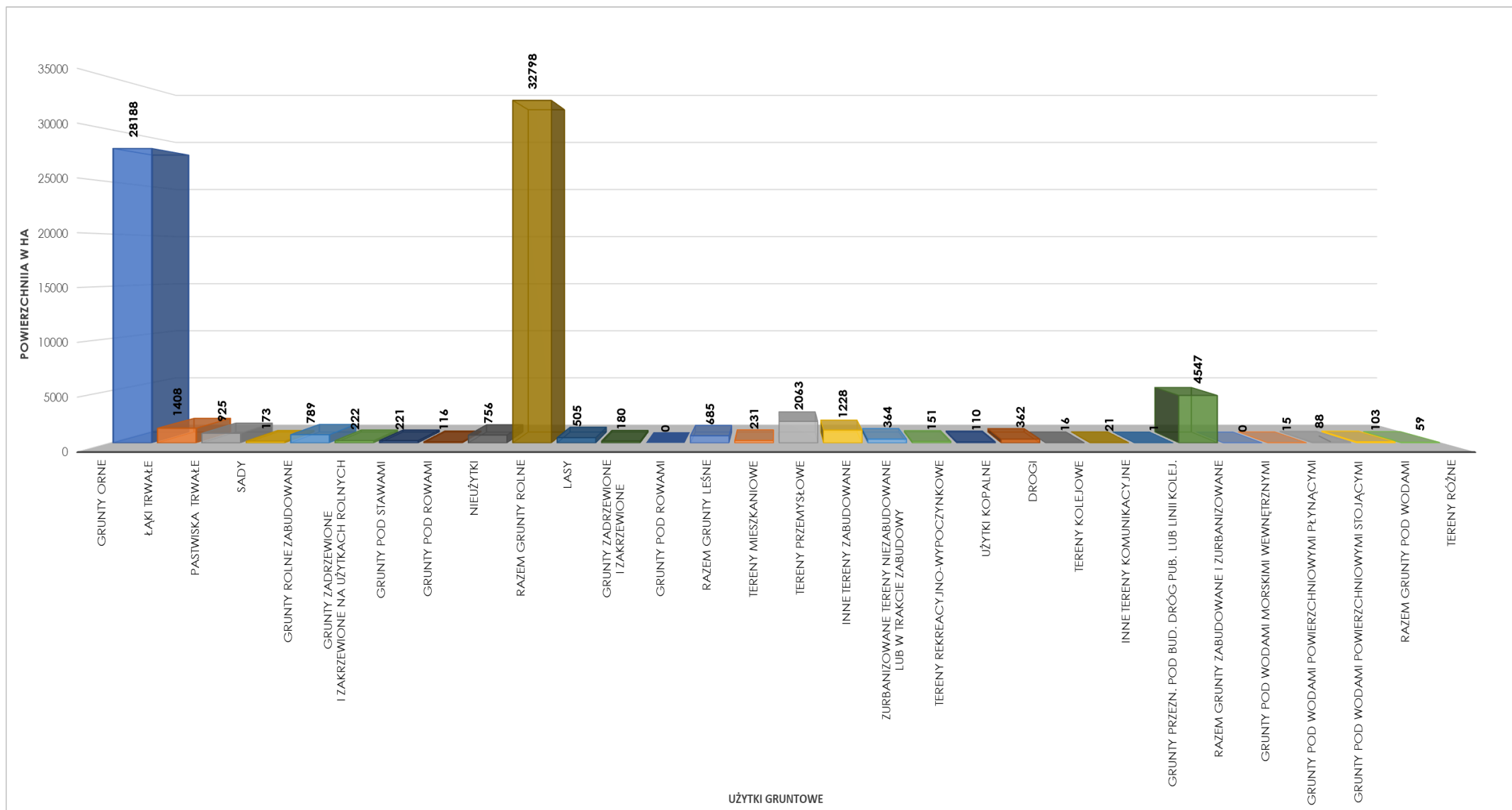


STRUKTURA UŻYTKÓW GRUNTOWYCH STANOWIĄCYCH WŁASNOŚĆ SPÓŁEK PRAWA HANDLOWEGO według stanu na dzień 01.01.2024 r.



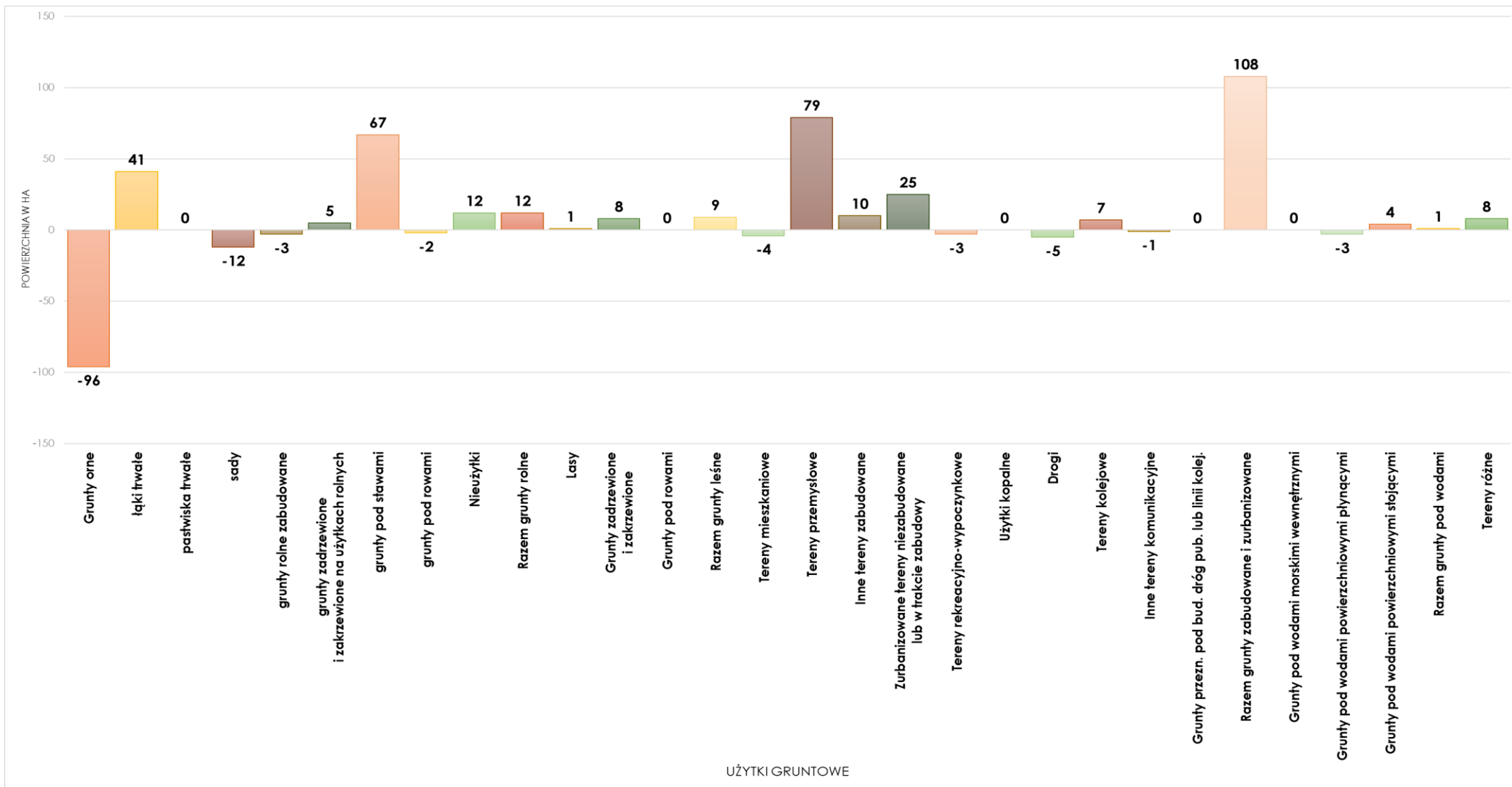


STRUKTURA UŻYTKÓW GRUNTOWYCH STANOWIĄCYCH WŁASNOŚĆ SPÓŁEK PRAWA HANDLOWEGO według stanu na dzień 01.01.2025 r.



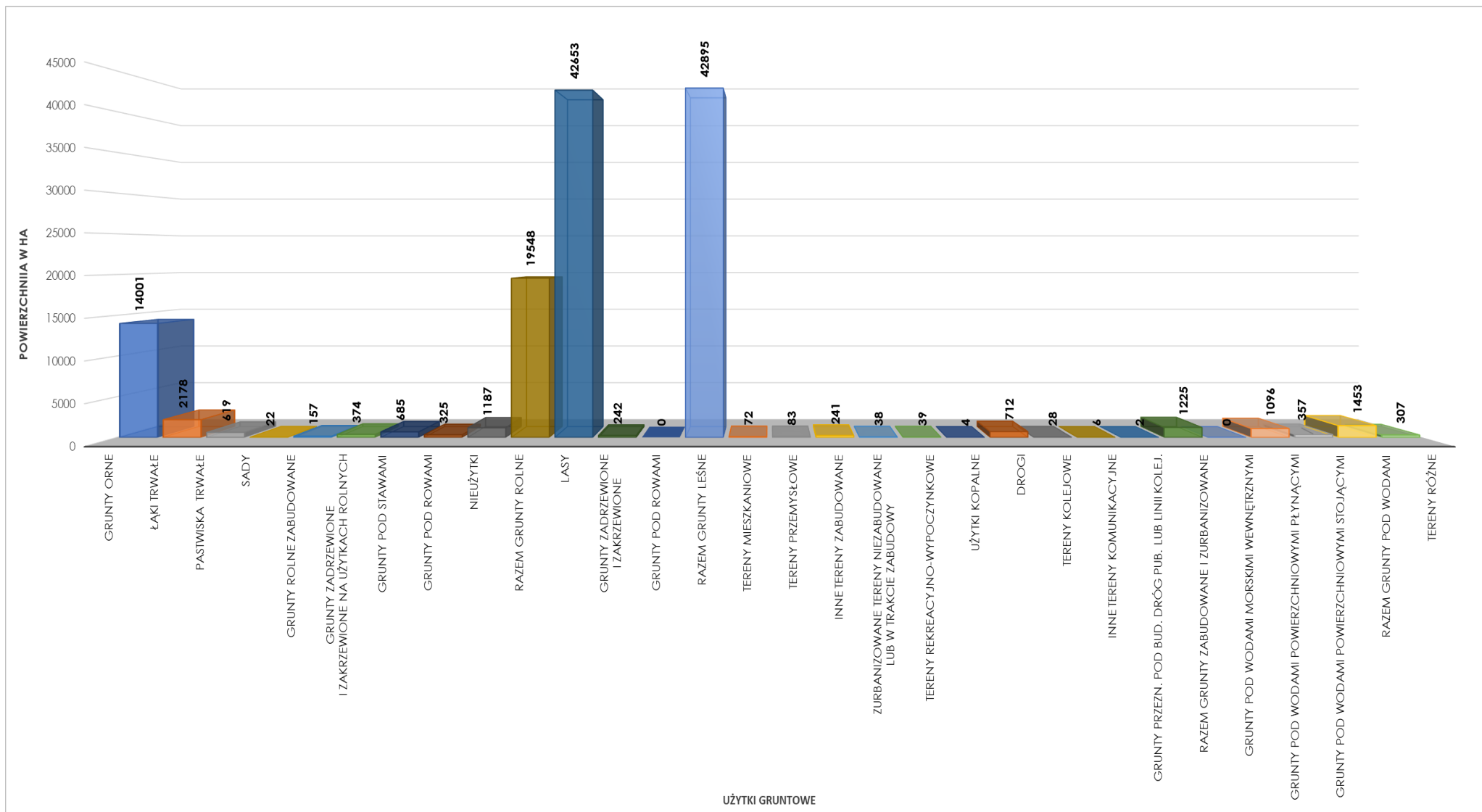


STRUKTURA ZMIAN UŻYTKÓW GRUNTOWYCH STANOWIĄCYCH WŁASNOŚĆ SPÓŁEK PRAWA HANDLOWEGO W WOJEWÓDZTWIE KUJAWSKO-POMORSKIM według stanu na dzień 01.01.2024 r. i 01.01.2025 r.



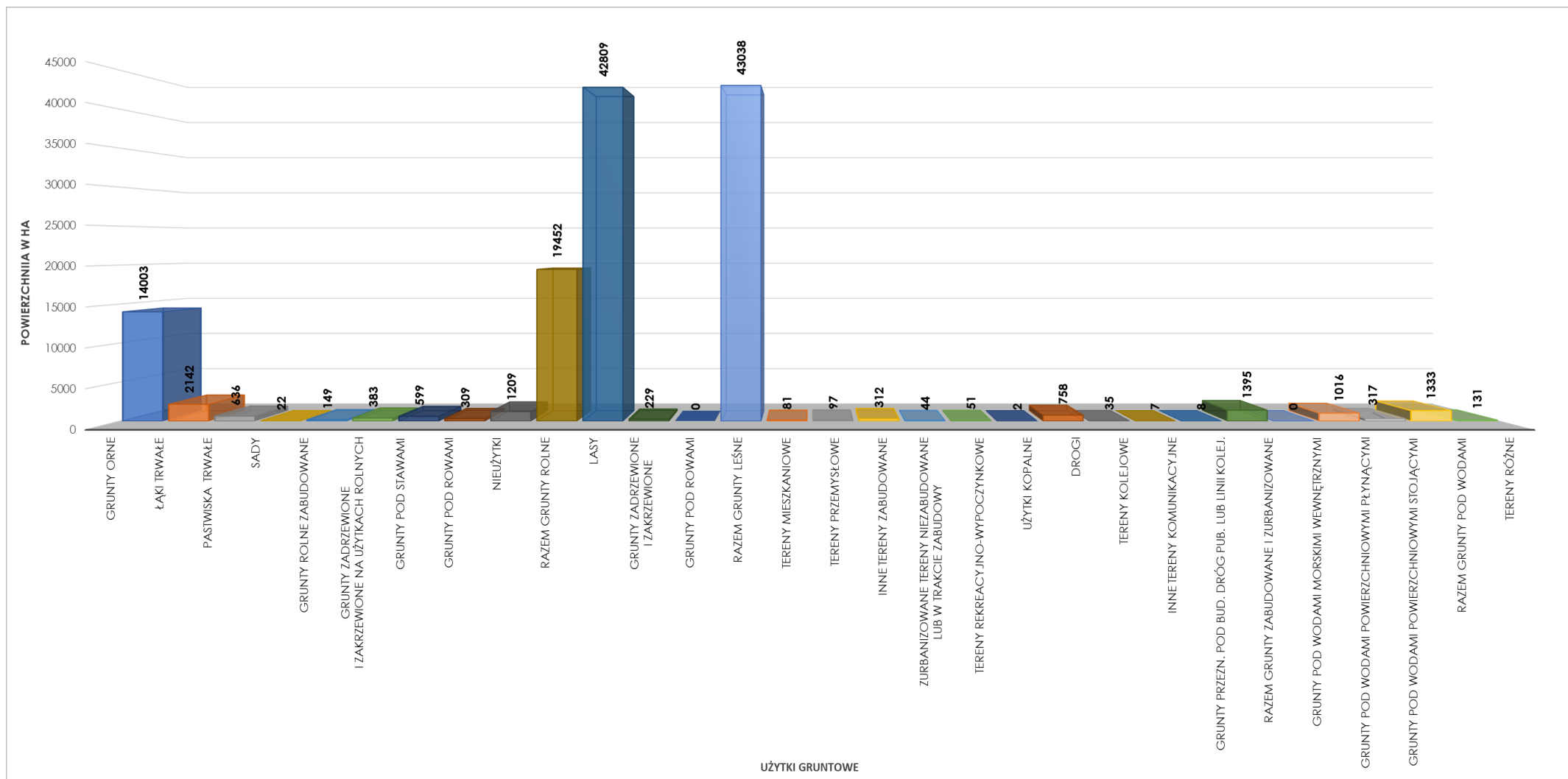


STRUKTURA UŻYTKÓW GRUNTOWYCH STANOWIĄCYCH WŁASNOŚĆ INNYCH PODMIOTÓW EWIDENCYJNYCH NIEWYMIENIONYCH W GRUPACH REJESTROWYCH 1-15 według stanu na dzień 01.01.2024 r.



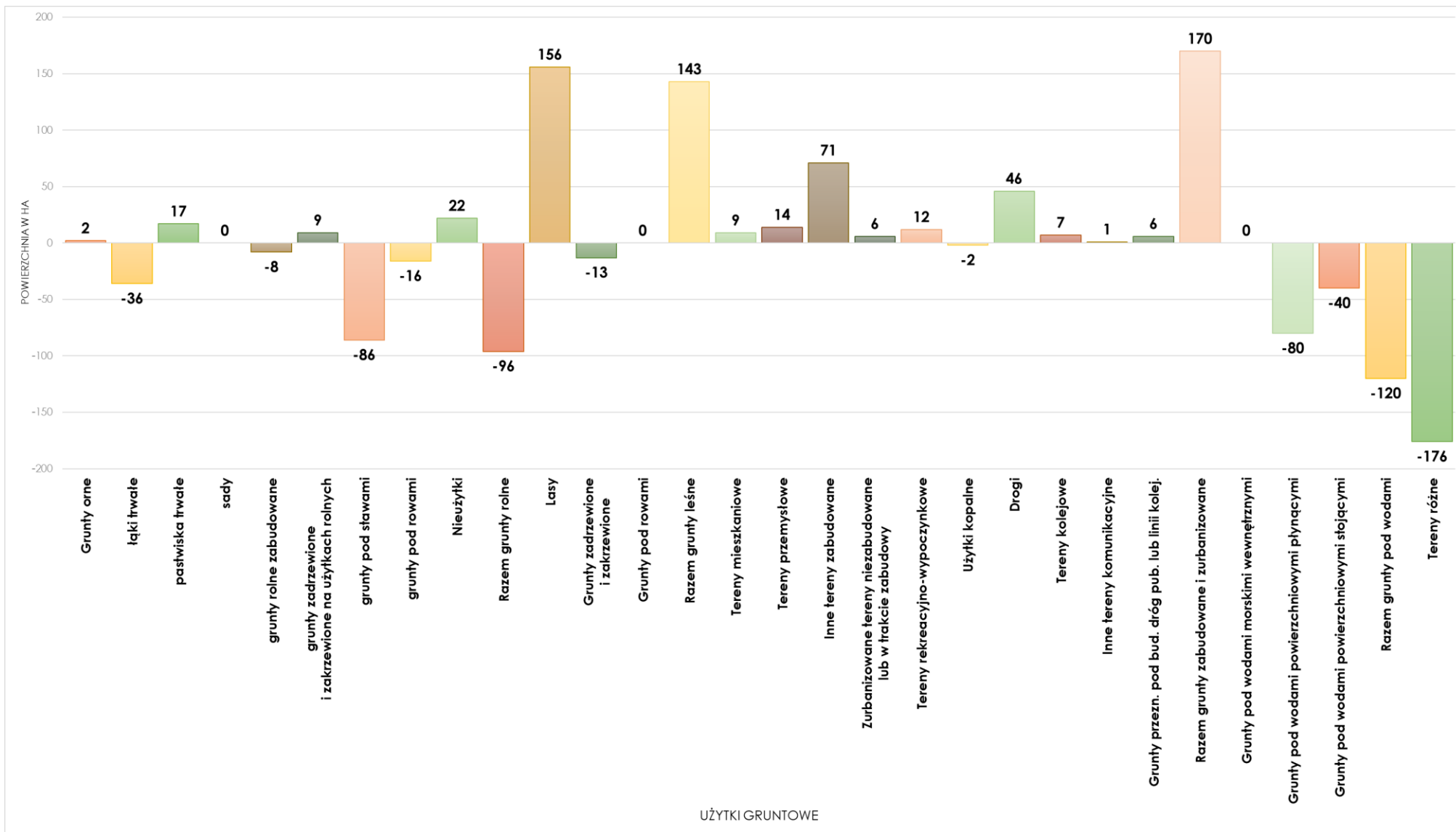


STRUKTURA UŻYTKÓW GRUNTOWYCH STANOWIĄCYCH WŁASNOŚĆ INNYCH PODMIOTÓW EWIDENCYJNYCH
NIEWYMIENIONYCH W GRUPACH REJESTROWYCH 1-15
według stanu na dzień 01.01.2025 r.





STRUKTURA ZMIAN UŻYTKÓW GRUNTOWYCH STANOWIĄCYCH WŁASNOŚĆ INNYCH PODMIOTÓW EWIDENCYJNYCH
NIEWYMIENIONYCH W GRUPACH REJESTROWYCH 1-15
W WOJEWÓDZTWIE KUJAWSKO-POMORSKIM
według stanu na dzień 01.01.2024 r. i 01.01.2025 r.



PROCENTOWY UDZIAŁ GRUNTÓW STANOWIĄCYCH WŁASNOŚĆ
SKARBU PAŃSTWA W OGÓLNEJ POWIERZCHNI POWIATU
 według stanu na dzień 01.01.2024 r.

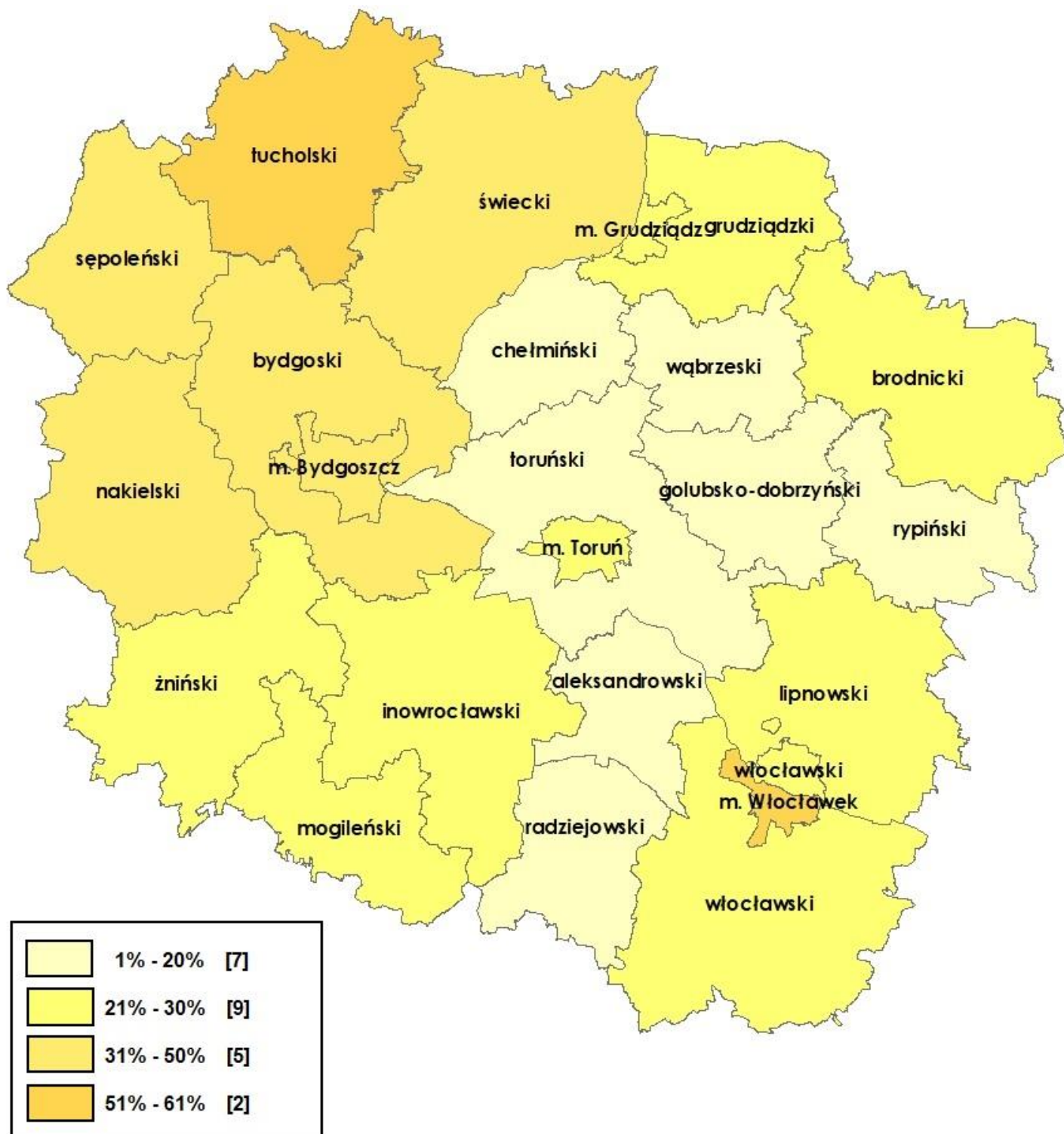




Tabela nr 1: Udział gruntów stanowiących własność **SKARBU PAŃSTWA** w ogólnej powierzchni powiatu wg stanu na dzień 01.01.2024 r.

Lp.	TERYT	NAZWA POWIATU	POWIERZCHNIA CAŁKOWITA		%
			WŁASNOŚĆ SKARBU PAŃSTWA	POWIATU	
1	0405	GOLUBSKO-DOBRZYŃSKI	1622	61146	3
2	0411	RADZIEJOWSKI	2296	60676	4
3	0417	WĄBRZESKI	5712	49913	11
4	0401	ALEKSANDROWSKI	5559	47465	12
5	0415	TORUŃSKI	19538	122774	16
6	0412	RYPIŃSKI	10098	58655	17
7	0404	CHEŁMIŃSKI	9499	52586	18
8	0408	LIPNOWSKI	21624	101617	21
9	0409	MOGILEŃSKI	15610	67252	23
10	0462	M. GRUDZIĄDZ	1378	5776	24
11	0407	INOWROCŁAWSKI	29326	122427	24
12	0463	M. TORUŃ	2782	11572	24
13	0418	WŁOCŁAWSKI	36118	147159	25
14	0406	GRUDZIĄDZKI	17856	72483	25
15	0402	BRODNICKI	27874	103983	27
16	0419	ŻNIŃSKI	27465	98134	28
17	0410	NAKIELSKI	39725	111788	36
18	0413	SĘPOLEŃSKI	29304	78962	37
19	0414	ŚWIECKI	63094	147011	43
20	0461	M. BYDGOSZCZ	8354	17597	47
21	0403	BYDGOSKI	66815	139113	48
22	0416	TUCHOLSKI	54759	107509	51
23	0464	M. WŁOCŁAWEK	5158	8509	61



PROCENTOWY UDZIAŁ GRUNTÓW STANOWIĄCYCH WŁASNOŚĆ
SKARBU PAŃSTWA W OGÓLNEJ POWIERZCHNI POWIATU
według stanu na dzień 01.01.2025 r.

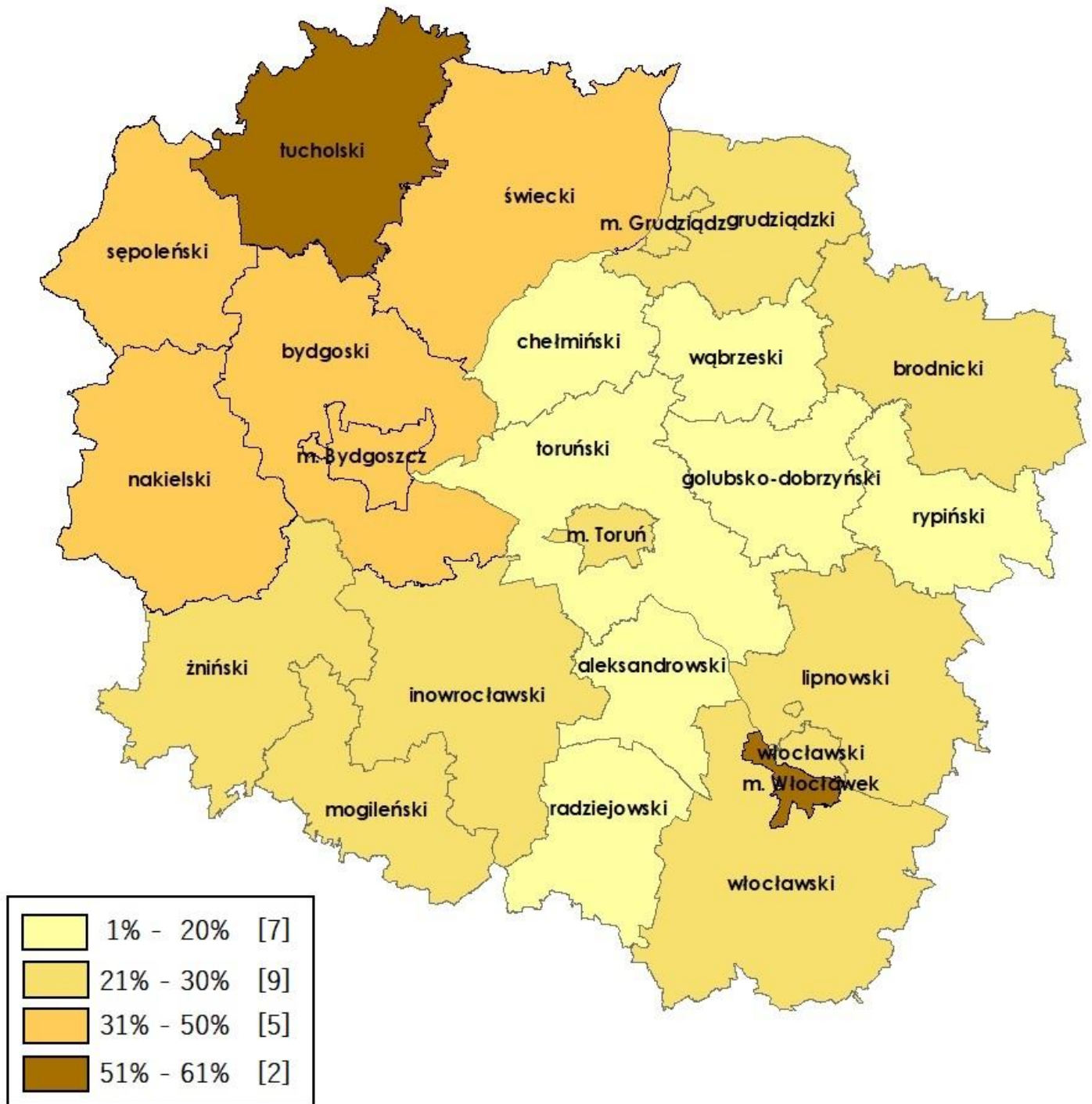




Tabela nr 1.1: Udział gruntów stanowiących własność **SKARBU PAŃSTWA** w ogólnej powierzchni powiatu wg stanu na dzień 01.01.2025 r.

Lp.	TERYT	NAZWA POWIATU	POWIERZCHNIA CAŁKOWITA		%
			WŁASNOŚĆ SKARBU PAŃSTWA	POWIATU	
1	0405	GOLUBSKO-DOBRZYŃSKI	1615	61145	3
2	0411	RADZIEJOWSKI	2289	60676	4
3	0417	WĄBRZESKI	5707	49912	11
4	0401	ALEKSANDROWSKI	5559	47465	12
5	0415	TORUŃSKI	19571	122840	16
6	0412	RYPIŃSKI	10221	58652	17
7	0404	CHEŁMIŃSKI	9478	52585	18
8	0408	LIPNOWSKI	21609	101616	21
9	0409	MOGILEŃSKI	15541	67254	23
10	0462	M. GRUDZIĄDZ	1379	5776	24
11	0407	INOWROCŁAWSKI	29241	122427	24
12	0463	M. TORUŃ	2776	11572	24
13	0418	WŁOCŁAWSKI	36042	147159	24
14	0406	GRUDZIĄDZKI	17849	72482	25
15	0402	BRODNICKI	27882	103982	27
16	0419	ŻNIŃSKI	27416	98135	28
17	0410	NAKIELSKI	39606	111789	35
18	0413	SĘPOLEŃSKI	29333	78962	37
19	0414	ŚWIECKI	63253	147016	43
20	0461	M. BYDGOSZCZ	8197	17597	47
21	0403	BYDGOSKI	66810	139118	48
22	0416	TUCHOLSKI	54819	107511	51
23	0464	M. WŁOCŁAWEK	5156	8509	61



Procentowa zmiana udziału gruntów stanowiących
własność **SKARBU PAŃSTWA** w ogólnej powierzchni powiatu
SPADEK/WZROST W STOSUNKU DO STANU Z DNIA 01.01.2024 r.

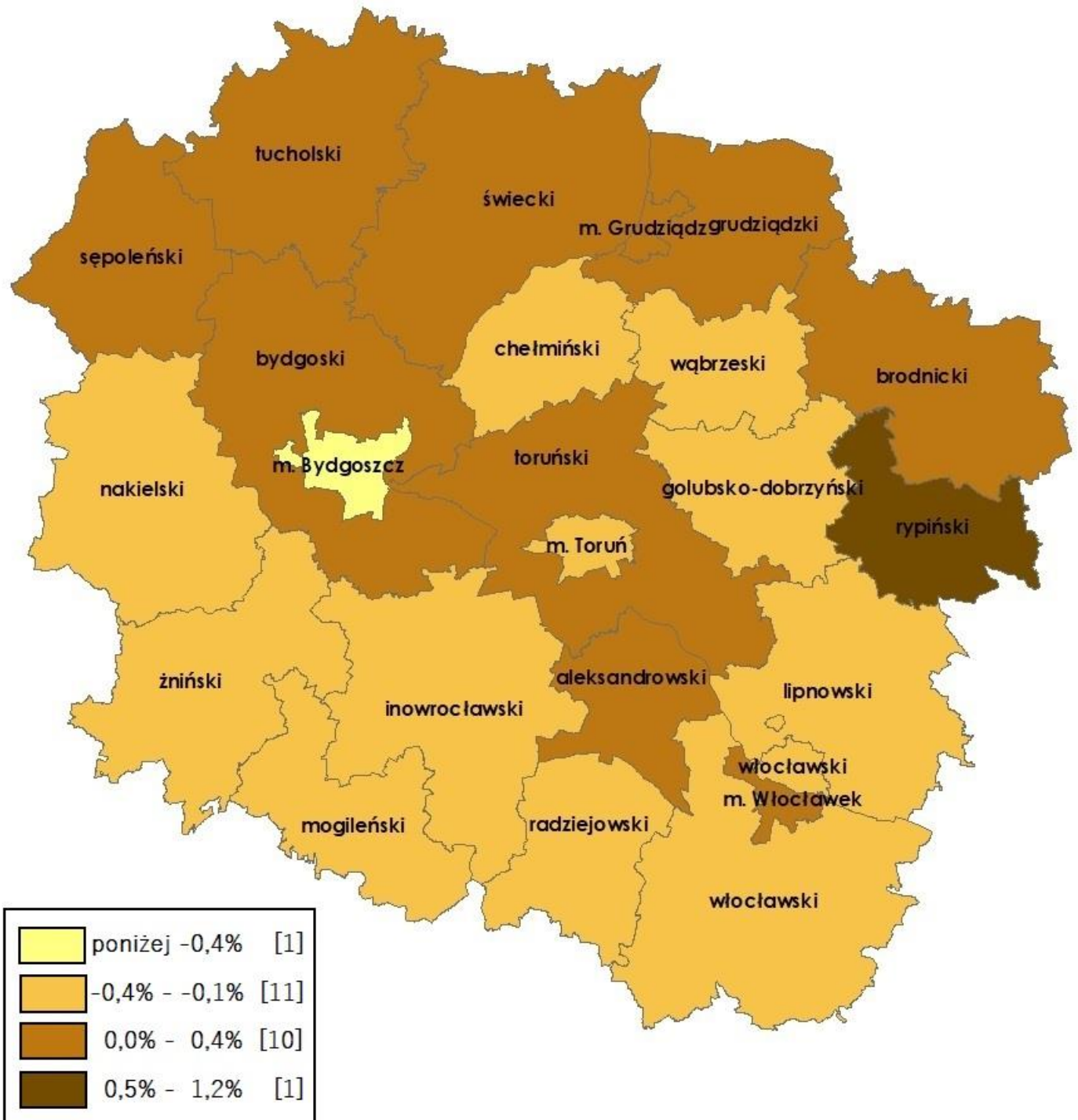




Tabela nr 1.2: Spadek/wzrost udziału gruntów stanowiących własność **SKARBU PAŃSTWA** w stosunku do stanu na dzień 01.01.2024 r.

Lp.	TERYT	NAZWA POWIATU	POWIERZCHNIA WŁASNOŚCI SKARBU PAŃSTWA		WZROST SPADEK	%
			2025	2024		
1	0461	M. BYDGOSZCZ	8197	8354	-157	-1,9
2	0409	MOGILEŃSKI	15541	15610	-69	-0,4
3	0405	GOLUBSKO-DOBRZYŃSKI	1615	1622	-7	-0,4
4	0411	RADZIEJOWSKI	2289	2296	-7	-0,3
5	0410	NAKIELSKI	39606	39725	-119	-0,3
6	0407	INOWROCŁAWSKI	29241	29326	-85	-0,3
7	0404	CHEŁMIŃSKI	9478	9499	-21	-0,2
8	0463	M. TORUŃ	2776	2782	-6	-0,2
9	0418	WŁOCŁAWSKI	36042	36118	-76	-0,2
10	0419	ŻNIŃSKI	27416	27465	-49	-0,2
11	0417	WĄBRZESKI	5707	5712	-5	-0,1
12	0408	LIPNOWSKI	21609	21624	-15	-0,1
13	0406	GRUDZIĄDZKI	17849	17856	-7	0,0
14	0464	M. WŁOCŁAWEK	5156	5158	-2	0,0
15	0403	BYDGOSKI	66810	66815	-5	0,0
16	0401	ALEKSANDROWSKI	5559	5559	0	0,0
17	0402	BRODNICKI	27882	27874	8	0,0
18	0462	M. GRUDZIĄDZ	1379	1378	1	0,1
19	0413	SĘPOLEŃSKI	29333	29304	29	0,1
20	0416	TUCHOLSKI	54819	54759	60	0,1
21	0415	TORUŃSKI	19571	19538	33	0,2
22	0414	ŚWIECKI	63253	63094	159	0,3
23	0412	RYPIŃSKI	10221	10098	123	1,2



PROCENTOWY UDZIAŁ GRUNTÓW STANOWIĄCYCH WŁASNOŚĆ
GMIN W OGÓLNEJ POWIERZCHNI POWIATU
według stanu na dzień 01.01.2024 r.

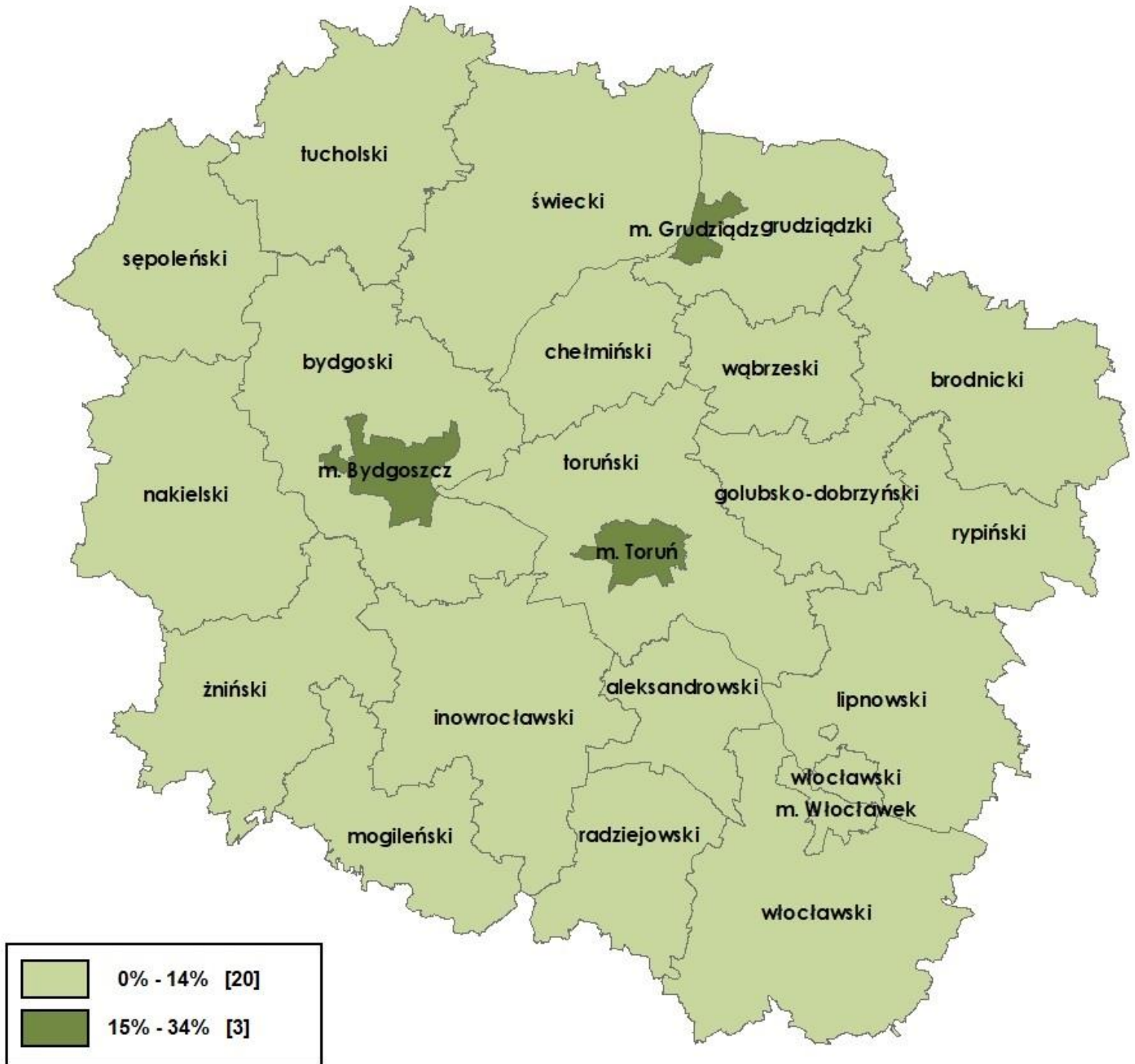




Tabela nr 2: Udział gruntów stanowiących własność **GMIN** w ogólnej powierzchni powiatu wg stanu na dzień 01.01.2024 r.

Lp.	TERYT	NAZWA POWIATU	POWIERZCHNIA CAŁKOWITA		%
			WŁASNOŚĆ GMIN	POWIATU	
1	0411	RADZIEJOWSKI	897	60676	1
2	0416	TUCHOLSKI	1816	107509	2
3	0418	WŁOCŁAWSKI	2522	147159	2
4	0408	LIPNOWSKI	1793	101617	2
5	0413	SĘPOLEŃSKI	1416	78962	2
6	0405	GOLUBSKO-DOBRZYŃSKI	1120	61146	2
7	0406	GRUDZIĄDZKI	1429	72483	2
8	0414	ŚWIECKI	3017	147011	2
9	0415	TORUŃSKI	2733	122774	2
10	0412	RYPIŃSKI	1353	58655	2
11	0402	BRODNICKI	2463	103983	2
12	0410	NAKIELSKI	2660	111788	2
13	0409	MOGILEŃSKI	1699	67252	3
14	0401	ALEKSANDROWSKI	1243	47465	3
15	0419	ŻNIŃSKI	2748	98134	3
16	0407	INOWROCŁAWSKI	3763	122427	3
17	0417	WĄBRZESKI	1536	49913	3
18	0404	CHEŁMIŃSKI	1620	52586	3
19	0403	BYDGOSKI	4904	139113	4
20	0464	M. WŁOCŁAWEK	1185	8509	14
21	0461	M. BYDGOSZCZ	4516	17597	26
22	0463	M. TORUŃ	3433	11572	30
23	0462	M. GRUDZIĄDZ	1982	5776	34



PROCENTOWY UDZIAŁ GRUNTÓW STANOWIĄCYCH WŁASNOŚĆ
GMIN W OGÓLNEJ POWIERZCHNI POWIATU
według stanu na dzień 01.01.2025 r.

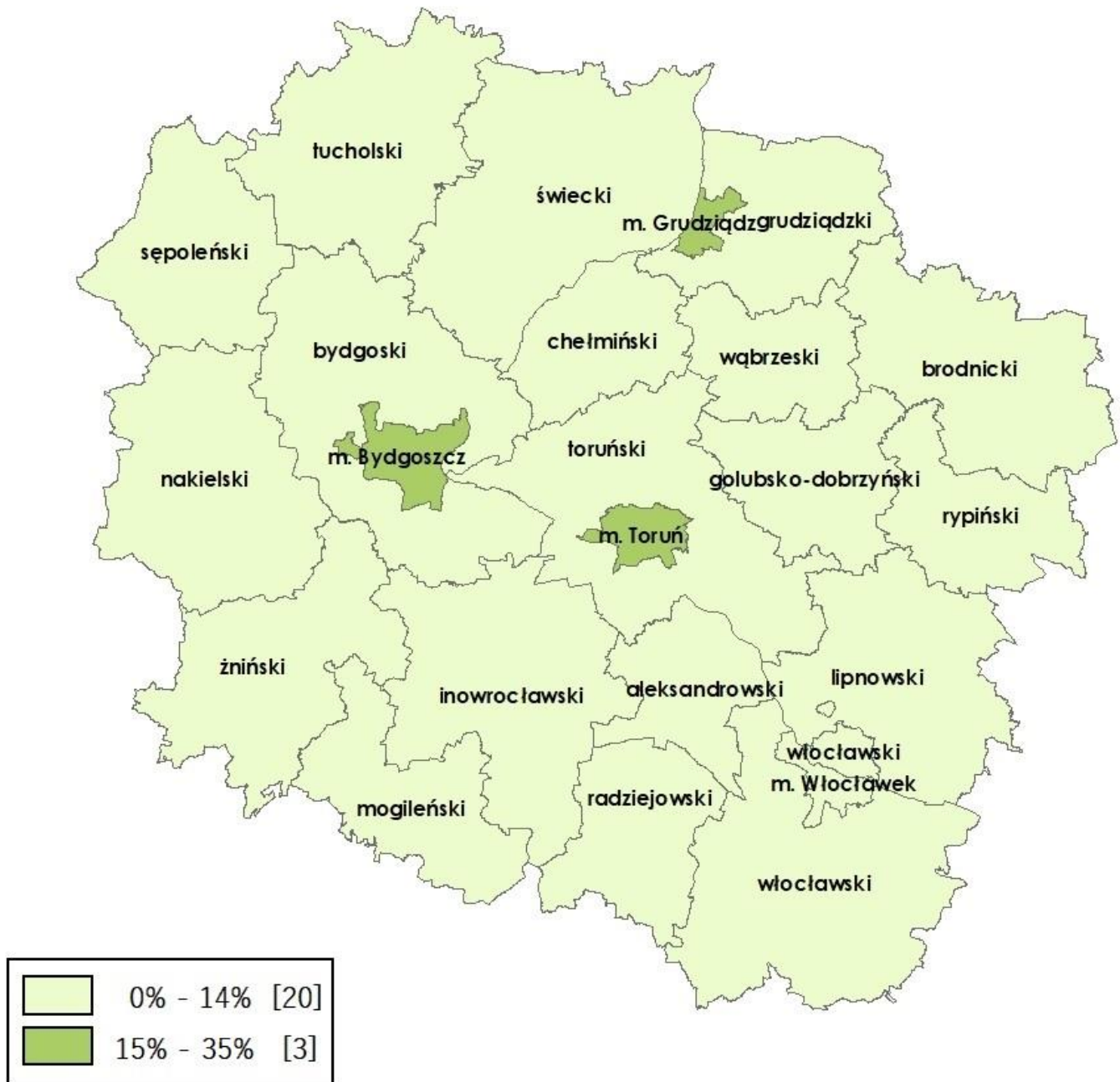




Tabela nr 2.1: Udział gruntów stanowiących własność **GMIN** w ogólnej powierzchni powiatu wg stanu na dzień 01.01.2025 r.

Lp.	TERYT	NAZWA POWIATU	POWIERZCHNIA CAŁKOWITA		%
			WŁASNOŚĆ GMIN	POWIATU	
1	0411	RADZIEJOWSKI	895	60676	1
2	0416	TUCHOLSKI	1811	107511	2
3	0418	WŁOCŁAWSKI	2546	147159	2
4	0408	LIPNOWSKI	1807	101616	2
5	0413	SĘPOLEŃSKI	1417	78962	2
6	0405	GOLUBSKO-DOBRZYŃSKI	1105	61145	2
7	0406	GRUDZIĄDZKI	1429	72482	2
8	0414	ŚWIECKI	3024	147016	2
9	0415	TORUŃSKI	2788	122840	2
10	0412	RYPIŃSKI	1381	58652	2
11	0402	BRODNICKI	2462	103982	2
12	0410	NAKIELSKI	2661	111789	2
13	0409	MOGILEŃSKI	1702	67254	3
14	0401	ALEKSANDROWSKI	1251	47465	3
15	0404	CHEŁMIŃSKI	1403	52585	3
16	0419	ŻNIŃSKI	2746	98135	3
17	0417	WĄBRZESKI	1535	49912	3
18	0407	INOWROCŁAWSKI	3788	122427	3
19	0403	BYDGOSKI	4895	139118	4
20	0464	M. WŁOCŁAWEK	1187	8509	14
21	0461	M. BYDGOSZCZ	4464	17597	25
22	0463	M. TORUŃ	3417	11572	30
23	0462	M. GRUDZIĄDZ	1995	5776	35



Procentowa zmiana udziału gruntów stanowiących
własność **GMIN** w ogólnej powierzchni powiatu
SPADEK/WZROST W STOSUNKU DO STANU Z DNIA 01.01.2024 r.

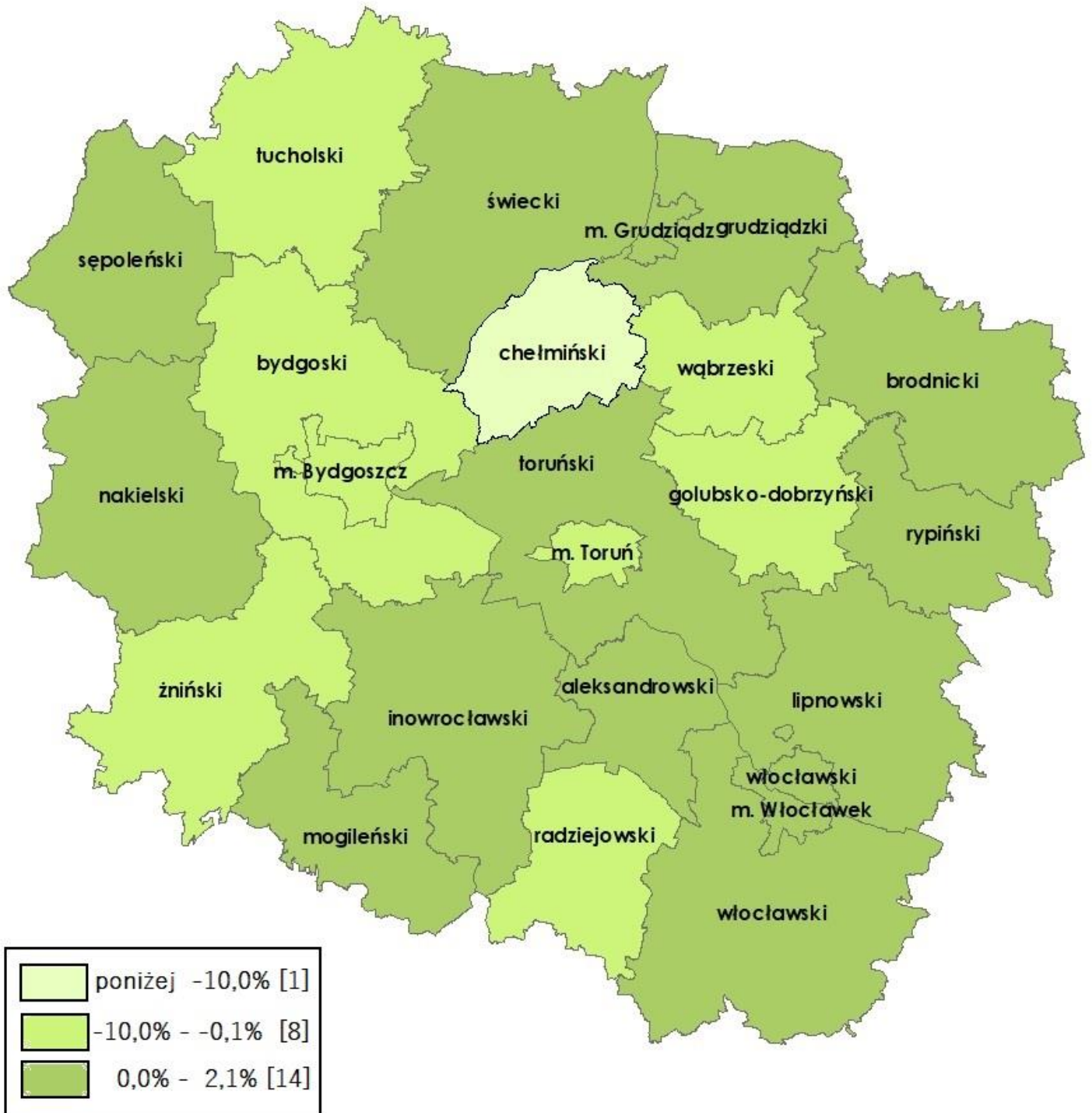




Tabela nr 2.2: Spadek/wzrost udziału gruntów stanowiących własność **GMIN** w stosunku do stanu na dzień 01.01.2024 r.

Lp.	TERYT.	NAZWA POWIATU	POWIERZCHNIA WŁASNOŚCI GMIN		WZROST SPADEK	%
			2025	2024		
1	0404	CHEŁMIŃSKI	1403	1620	-217	-13,4
2	0405	GOLUBSKO-DOBRZYŃSKI	1105	1120	-15	-1,3
3	0461	M. BYDGOSZCZ	4464	4516	-52	-1,2
4	0463	M. TORUŃ	3417	3433	-16	-0,5
5	0416	TUCHOLSKI	1811	1816	-5	-0,3
6	0411	RADZIEJOWSKI	895	897	-2	-0,2
7	0403	BYDGOSKI	4895	4904	-9	-0,2
8	0419	ŻNIŃSKI	2746	2748	-2	-0,1
9	0417	WĄBRZESKI	1535	1536	-1	-0,1
10	0402	BRODNICKI	2462	2463	-1	0,0
11	0406	GRUDZIĄDZKI	1429	1429	0	0,0
12	0410	NAKIELSKI	2661	2660	1	0,0
13	0413	SĘPOLEŃSKI	1417	1416	1	0,1
14	0464	M. WŁOCŁAWEK	1187	1185	2	0,2
15	0409	MOGILEŃSKI	1702	1699	3	0,2
16	0414	ŚWIECKI	3024	3017	7	0,2
17	0401	ALEKSANDROWSKI	1251	1243	8	0,6
18	0462	M. GRUDZIĄDZ	1995	1982	13	0,7
19	0407	INOWROCŁAWSKI	3788	3763	25	0,7
20	0408	LIPNOWSKI	1807	1793	14	0,8
21	0418	WŁOCŁAWSKI	2546	2522	24	1,0
22	0415	TORUŃSKI	2788	2733	55	2,0
23	0412	RYPIŃSKI	1381	1353	28	2,1



PROCENTOWY UDZIAŁ GRUNTÓW STANOWIĄCYCH WŁASNOŚĆ
OSÓB FIZYCZNYCH W OGÓLNEJ POWIERZCHNI POWIATU
według stanu na dzień 01.01.2024 r.

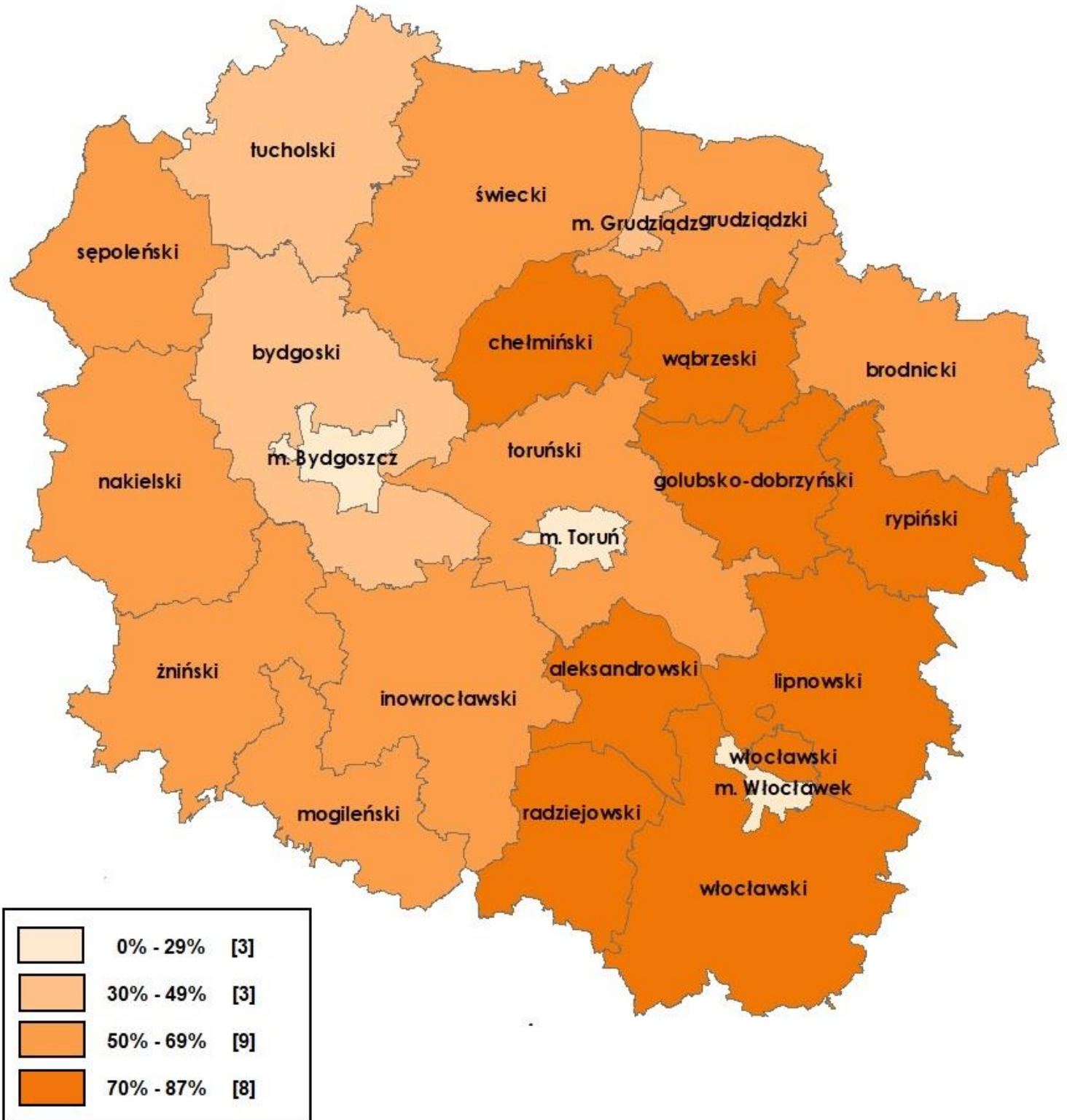




Tabela nr 3: Udział gruntów stanowiących własność **OSÓB FIZYCZNYCH** w ogólnej powierzchni powiatu wg stanu na dzień 01.01.2024 r.

Lp.	TERYT	NAZWA POWIATU	POWIERZCHNIA CAŁKOWITA		%
			WŁASNOŚĆ OSÓB FIZYCZNYCH	POWIATU	
1	0463	M. TORUŃ	2257	11572	20
2	0461	M. BYDGOSZCZ	3484	17597	20
3	0464	M. WŁOCŁAWEK	1755	8509	21
4	0462	M. GRUDZIĄDZ	1843	5776	32
5	0403	BYDGOSKI	57318	139113	41
6	0416	TUCHOLSKI	46600	107509	43
7	0414	ŚWIECKI	74109	147011	50
8	0415	TORUŃSKI	63984	122774	52
9	0410	NAKIELSKI	59460	111788	53
10	0413	SĘPOLEŃSKI	43280	78962	55
11	0419	ŻNIŃSKI	61636	98134	63
12	0406	GRUDZIĄDZKI	46854	72483	65
13	0402	BRODNICKI	69263	103983	67
14	0407	INOWROCŁAWSKI	82328	122427	67
15	0409	MOGILEŃSKI	46105	67252	69
16	0418	WŁOCŁAWSKI	105041	147159	71
17	0405	GOLUBSKO-DOBRYŃSKI	44482	61146	73
18	0404	CHEŁMIŃSKI	38503	52586	73
19	0408	LIPNOWSKI	75841	101617	75
20	0412	RYPIŃSKI	45016	58655	77
21	0417	WĄBRZESKI	39699	49913	80
22	0401	ALEKSANDROWSKI	39496	47465	83
23	0411	RADZIEJOWSKI	52505	60676	87



PROCENTOWY UDZIAŁ GRUNTÓW STANOWIĄCYCH WŁASNOŚĆ
OSÓB FIZYCZNYCH W OGÓLNEJ POWIERZCHNI POWIATU
według stanu na dzień 01.01.2025 r.

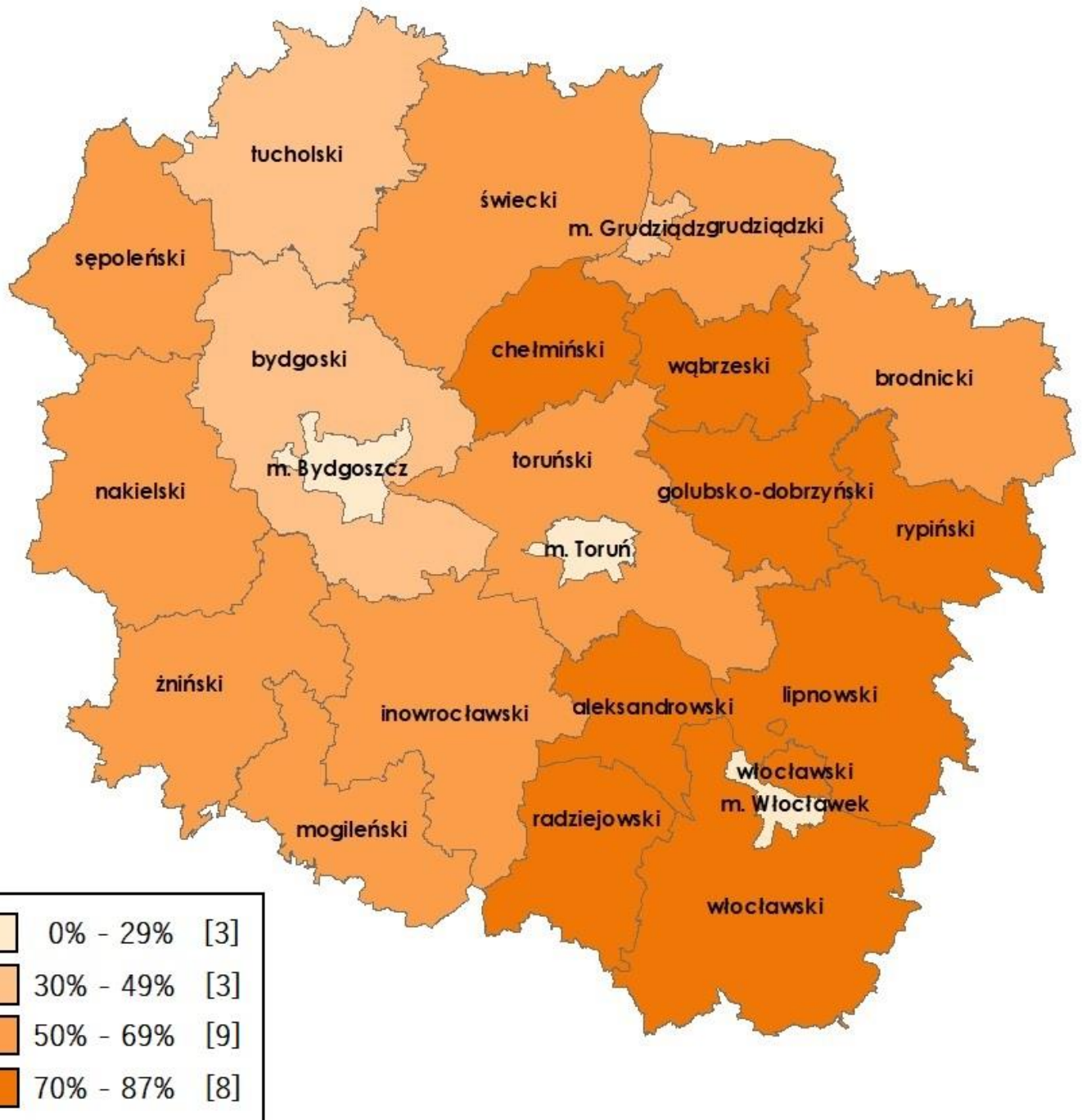




Tabela nr 3.1: Udział gruntów stanowiących własność **OSÓB FIZYCZNYCH** w ogólnej powierzchni powiatu wg stanu na dzień 01.01.2025 r.

Lp.	TERYT	NAZWA POWIATU	POWIERZCHNIA CAŁKOWITA		%
			WŁASNOŚĆ OSÓB FIZYCZNYCH	POWIATU	
1	0463	M. TORUŃ	2257	11572	20
2	0461	M. BYDGOSZCZ	3586	17597	20
3	0464	M. WŁOCŁAWEK	1755	8509	21
4	0462	M. GRUDZIĄDZ	1857	5776	32
5	0403	BYDGOSKI	57335	139118	41
6	0416	TUCHOLSKI	46483	107511	43
7	0414	ŚWIECKI	74146	147016	50
8	0415	TORUŃSKI	63954	122840	52
9	0410	NAKIELSKI	59578	111789	53
10	0413	SĘPOLEŃSKI	43249	78962	55
11	0419	ŻNIŃSKI	61665	98135	63
12	0406	GRUDZIĄDZKI	46846	72482	65
13	0402	BRODNICKI	69252	103982	67
14	0407	INOWROCŁAWSKI	82359	122427	67
15	0409	MOGILEŃSKI	46119	67254	69
16	0418	WŁOCŁAWSKI	105211	147159	71
17	0405	GOLUBSKO-DOBZYŃSKI	44496	61145	73
18	0404	CHEŁMIŃSKI	38500	52585	73
19	0408	LIPNOWSKI	75811	101616	75
20	0412	RYPIŃSKI	44989	58652	77
21	0417	WĄBRZESKI	39712	49912	80
22	0401	ALEKSANDROWSKI	39489	47465	83
23	0411	RADZIEJOWSKI	52508	60676	87



Procentowa zmiana udziału gruntów stanowiących
własność **OSÓB FIZYCZNYCH** w ogólnej powierzchni powiatu
SPADEK/WZROST W STOSUNKU DO STANU Z DNIA 01.01.2024 r.

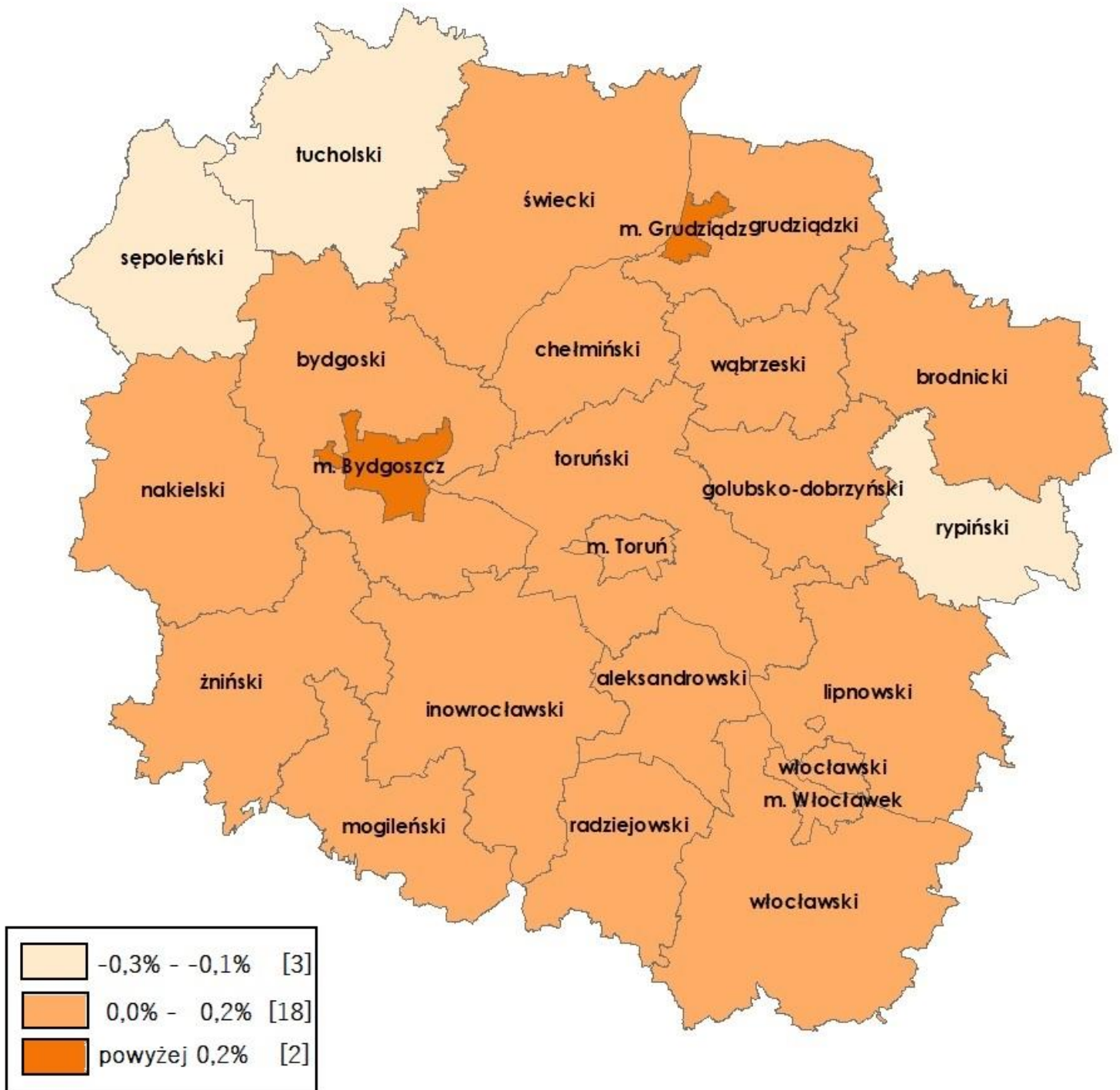




Tabela nr 3.2: Spadek/wzrost udziału gruntów stanowiących własność **OSÓB FIZYCZNYCH** w stosunku do stanu na dzień 01.01.2024 r.

Lp.	TERYT	NAZWA POWIATU	POWIERZCHNIA WŁASNOŚCI OSÓB FIZYCZNYCH		WZROST SPADEK	%
			2025	2024		
1	0416	TUCHOLSKI	46483	46600	-117	-0,3
2	0413	SĘPOLEŃSKI	43249	43280	-31	-0,1
3	0412	RYPIŃSKI	44989	45016	-27	-0,1
4	0415	TORUŃSKI	63954	63984	-30	0,0
5	0408	LIPNOWSKI	75811	75841	-30	0,0
6	0401	ALEKSANDROWSKI	39489	39496	-7	0,0
7	0406	GRUDZIĄDZKI	46846	46854	-8	0,0
8	0402	BRODNICKI	69252	69263	-11	0,0
9	0404	CHEŁMIŃSKI	38500	38503	-3	0,0
10	0463	M. TORUŃ	2257	2257	0	0,0
11	0464	M. WŁOCŁAWEK	1755	1755	0	0,0
12	0411	RADZIEJOWSKI	52508	52505	3	0,0
13	0403	BYDGOSKI	57335	57318	17	0,0
14	0409	MOGILEŃSKI	46119	46105	14	0,0
15	0405	GOLUBSKO-DOBRZYŃSKI	44496	44482	14	0,0
16	0417	WĄBRZESKI	39712	39699	13	0,0
17	0407	INOWROCŁAWSKI	82359	82328	31	0,0
18	0419	ŻNIŃSKI	61665	61636	29	0,0
19	0414	ŚWIECKI	74146	74109	37	0,0
20	0418	WŁOCŁAWSKI	105211	105041	170	0,2
21	0410	NAKIELSKI	59578	59460	118	0,2
22	0462	M. GRUDZIĄDZ	1857	1843	14	0,8
23	0461	M. BYDGOSZCZ	3586	3484	102	2,9



PROCENTOWY UDZIAŁ GRUNTÓW STANOWIĄCYCH WŁASNOŚĆ
SPÓŁDZIELNI W OGÓLNEJ POWIERZCHNI POWIATU
według stanu na dzień 01.01.2024 r.

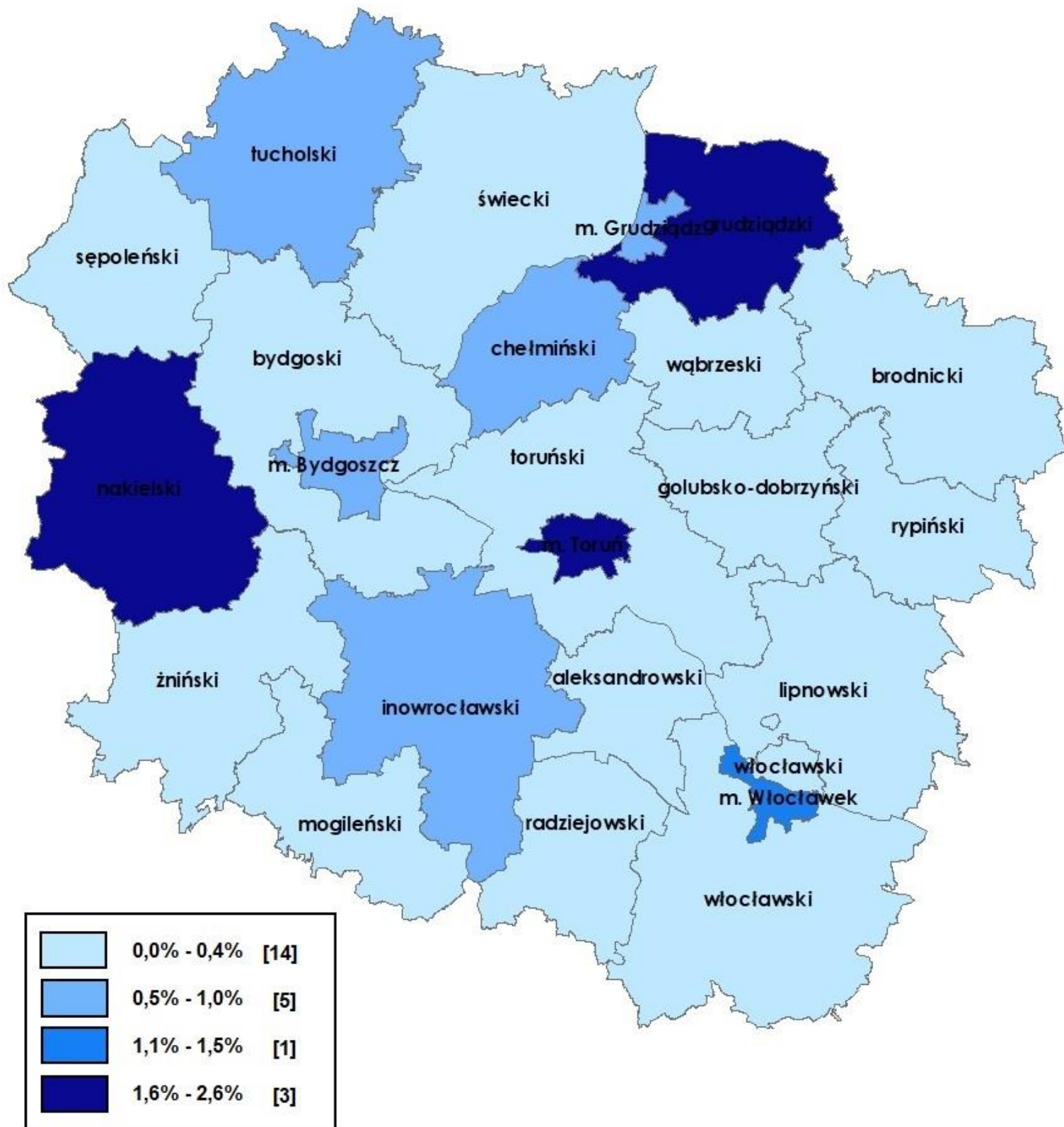




Tabela nr 4: Udział gruntów stanowiących własność **SPÓŁDZIELNI** w ogólnej powierzchni powiatu wg stanu na dzień 01.01.2024 r.

Lp.	TERYT.	NAZWA POWIATU	POWIERZCHNIA CAŁKOWITA		%
			WŁASNOŚĆ SPÓŁDZIELNI	POWIATU	
1	0405	GOLUBSKO-DOBRZYŃSKI	11	61146	0,0
2	0412	RYPIŃSKI	18	58655	0,0
3	0413	SĘPOLEŃSKI	25	78962	0,0
4	0418	WŁOCŁAWSKI	61	147159	0,0
5	0409	MOGILEŃSKI	32	67252	0,0
6	0403	BYDGOSKI	75	139113	0,1
7	0419	ŻNIŃSKI	66	98134	0,1
8	0408	LIPNOWSKI	82	101617	0,1
9	0401	ALEKSANDROWSKI	51	47465	0,1
10	0415	TORUŃSKI	139	122774	0,1
11	0411	RADZIEJOWSKI	164	60676	0,3
12	0417	WĄBRZESKI	199	49913	0,4
13	0414	ŚWIECKI	612	147011	0,4
14	0402	BRODNICKI	467	103983	0,4
15	0407	INOWROCŁAWSKI	687	122427	0,6
16	0404	CHEŁMIŃSKI	319	52586	0,6
17	0416	TUCHOLSKI	700	107509	0,7
18	0462	M. GRUDZIĄDZ	51	5776	0,9
19	0461	M. BYDGOSZCZ	182	17597	1,0
20	0464	M. WŁOCŁAWEK	126	8509	1,5
21	0406	GRUDZIĄDZKI	1535	72483	2,1
22	0410	NAKIELSKI	2611	111788	2,3
23	0463	M. TORUŃ	293	11572	2,5



PROCENTOWY UDZIAŁ GRUNTÓW STANOWIĄCYCH WŁASNOŚĆ
SPÓŁDZIELNI W OGÓLNEJ POWIERZCHNI POWIATU
według stanu na dzień 01.01.2025 r.

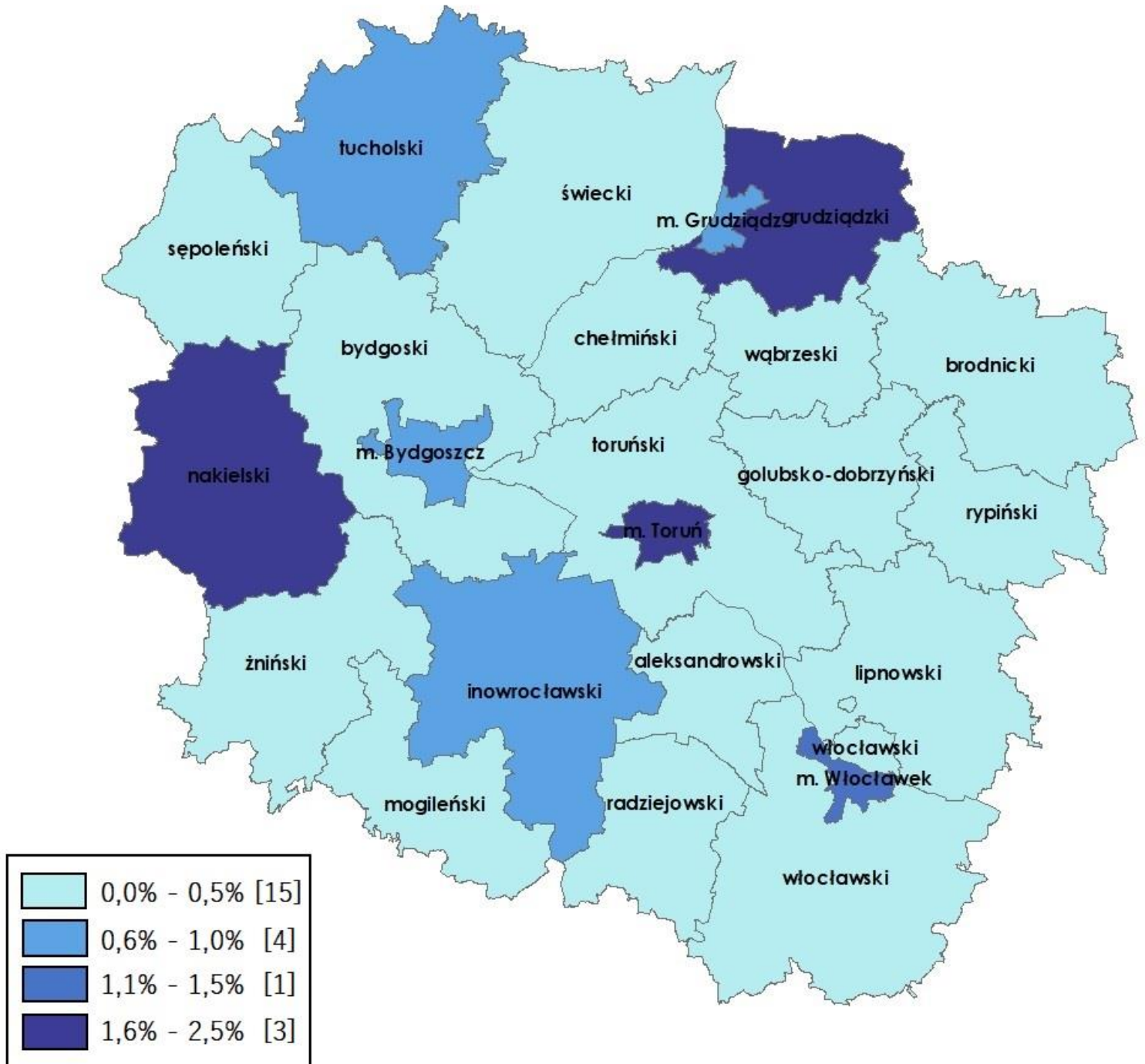




Tabela nr 4.1: Udział gruntów stanowiących własność **SPÓŁDZIELNI** w ogólnej powierzchni powiatu wg stanu na dzień 01.01.2025 r.

Lp.	TERYT.	NAZWA POWIATU	POWIERZCHNIA CAŁKOWITA		%
			WŁASNOŚĆ SPÓŁDZIELNI	POWIATU	
1	0405	GOLUBSKO-DOBRZYŃSKI	10	61145	0,0
2	0413	SĘPOLEŃSKI	24	78962	0,0
3	0412	RYPIŃSKI	18	58652	0,0
4	0418	WŁOCŁAWSKI	60	147159	0,0
5	0409	MOGILEŃSKI	32	67254	0,0
6	0403	BYDGOSKI	74	139118	0,1
7	0419	ŻNIŃSKI	61	98135	0,1
8	0408	LIPNOWSKI	82	101616	0,1
9	0401	ALEKSANDROWSKI	46	47465	0,1
10	0415	TORUŃSKI	137	122840	0,1
11	0411	RADZIEJOWSKI	164	60676	0,3
12	0417	WĄBRZESKI	199	49912	0,4
13	0414	ŚWIECKI	614	147016	0,4
14	0402	BRODNICKI	446	103982	0,4
15	0404	CHEŁMIŃSKI	234	52585	0,4
16	0407	INOWROCŁAWSKI	687	122427	0,6
17	0416	TUCHOLSKI	700	107511	0,7
18	0462	M. GRUDZIĄDZ	39	5776	0,7
19	0461	M. BYDGOSZCZ	147	17597	0,8
20	0464	M. WŁOCŁAWEK	125	8509	1,5
21	0406	GRUDZIĄDZKI	1534	72482	2,1
22	0410	NAKIELSKI	2584	111789	2,3
23	0463	M. TORUŃ	292	11572	2,5



Procentowa zmiana udziału gruntów stanowiących
własność **SPÓŁDZIELNI** w ogólnej powierzchni powiatu
SPADEK/WZROST W STOSUNKU DO STANU Z DNIA 01.01.2024 r.

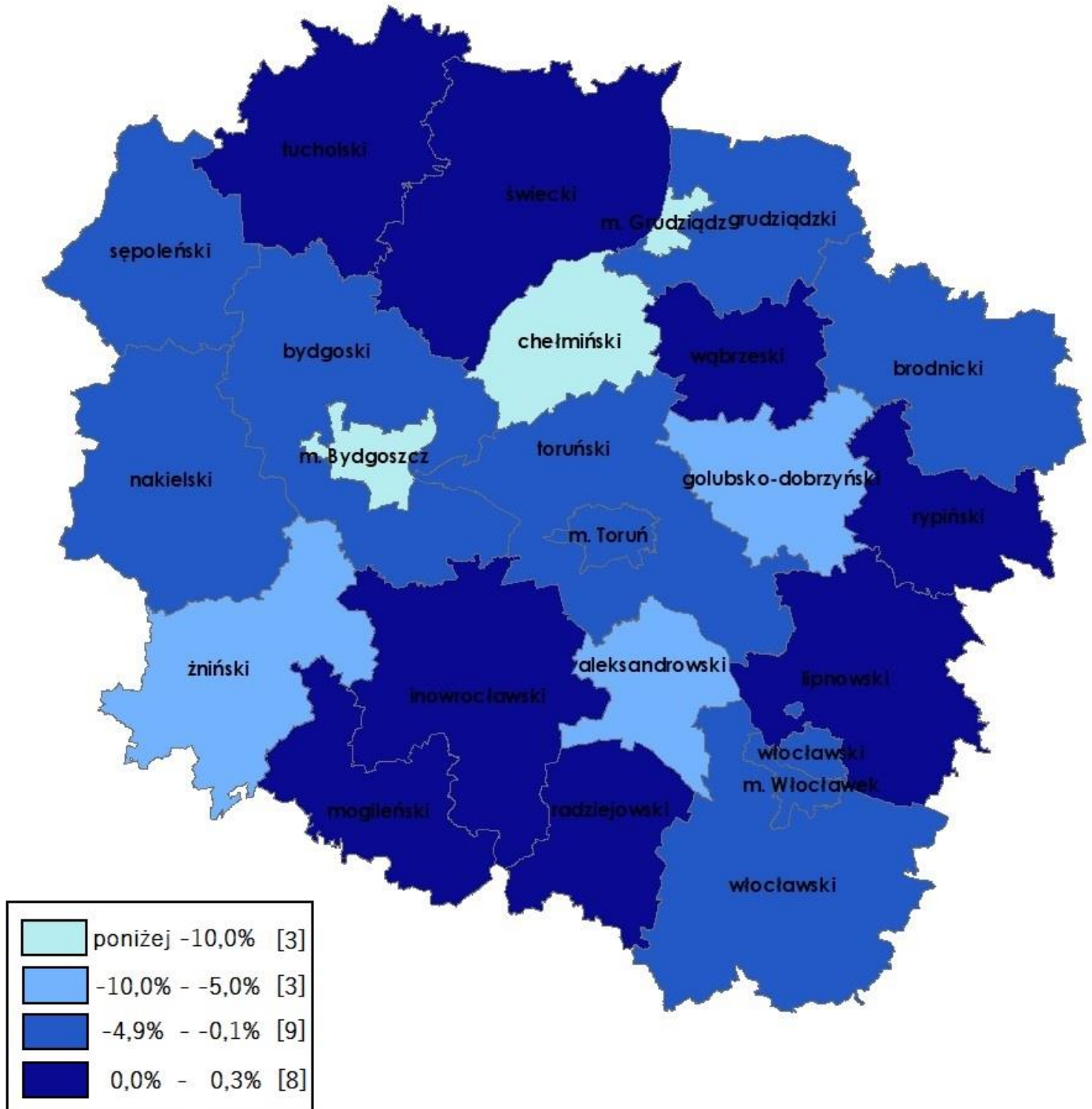




Tabela nr 4.2: Spadek/wzrost udziału gruntów stanowiących własność **SPÓŁDZIELNI** w stosunku do stanu na dzień 01.01.2024 r.

Lp.	TERYT	NAZWA POWIATU	POWIERZCHNIA WŁASNOŚCI SPÓŁDZIELNI		WZROST SPADEK	%
			2025	2024		
1	0404	CHEŁMIŃSKI	234	319	-85	-26,6
2	0462	M. GRUDZIĄDZ	39	51	-12	-23,5
3	0461	M. BYDGOSZCZ	147	182	-35	-19,2
4	0401	ALEKSANDROWSKI	46	51	-5	-9,8
5	0405	GOLUBSKO-DOBRZYŃSKI	10	11	-1	-9,1
6	0419	ŻNIŃSKI	61	66	-5	-7,6
7	0402	BRODNICKI	446	467	-21	-4,5
8	0413	SĘPOLEŃSKI	24	25	-1	-4,0
9	0418	WŁOCŁAWSKI	60	61	-1	-1,6
10	0415	TORUŃSKI	137	139	-2	-1,4
11	0403	BYDGOSKI	74	75	-1	-1,3
12	0410	NAKIELSKI	2584	2611	-27	-1,0
13	0464	M. WŁOCŁAWEK	125	126	-1	-0,8
14	0463	M. TORUŃ	292	293	-1	-0,3
15	0406	GRUDZIĄDZKI	1534	1535	-1	-0,1
16	0407	INOWROCŁAWSKI	687	687	0	0,0
17	0408	LIPNOWSKI	82	82	0	0,0
18	0409	MOGILEŃSKI	32	32	0	0,0
19	0411	RADZIEJOWSKI	164	164	0	0,0
20	0412	RYPIŃSKI	18	18	0	0,0
21	0416	TUCHOLSKI	700	700	0	0,0
22	0417	WĄBRZESKI	199	199	0	0,0
23	0414	ŚWIECKI	614	612	2	0,3



PROCENTOWY UDZIAŁ GRUNTÓW STANOWIĄCYCH WŁASNOŚĆ **KOŚCIOŁÓW**
I ZWIĄZKÓW WYZNANIOWYCH W OGÓLNEJ POWIERZCHNI POWIATU
według stanu na dzień 01.01.2024 r.

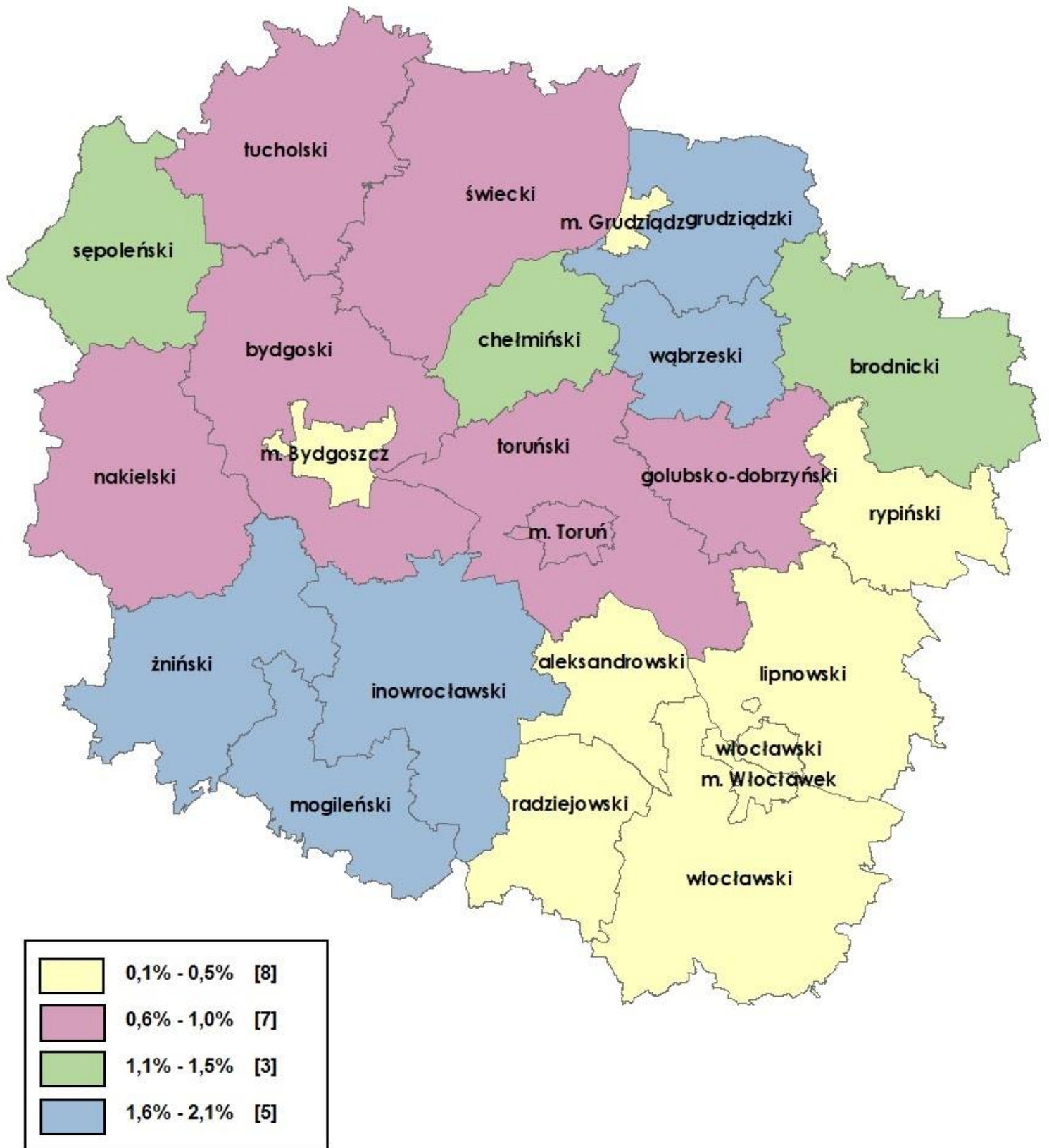




Tabela nr 5: Udział gruntów stanowiących własność **KOŚCIOŁÓW I ZW. WYZNANIOWYCH** w ogólnej powierzchni powiatu wg stanu na dzień 01.01.2024 r.

Lp.	TERYT	NAZWA POWIATU	POWIERZCHNIA CAŁKOWITA		%
			WŁASNOŚĆ KOŚCIOŁÓW I ZW. WYZNANIOWYCH	POWIATU	
1	0412	RYPIŃSKI	55	58655	0,1
2	0408	LIPNOWSKI	121	101617	0,1
3	0411	RADZIEJOWSKI	149	60676	0,2
4	0401	ALEKSANDROWSKI	132	47465	0,3
5	0418	WŁOCŁAWSKI	469	147159	0,3
6	0464	M. WŁOCŁAWEK	30	8509	0,4
7	0462	M. GRUDZIĄDZ	26	5776	0,5
8	0461	M. BYDGOSZCZ	94	17597	0,5
9	0415	TORUŃSKI	686	122774	0,6
10	0405	GOLUBSKO-DOBRZYŃSKI	409	61146	0,7
11	0463	M. TORUŃ	83	11572	0,7
12	0414	ŚWIECKI	1086	147011	0,7
13	0403	BYDGOSKI	1087	139113	0,8
14	0410	NAKIELSKI	940	111788	0,8
15	0416	TUCHOLSKI	1068	107509	1,0
16	0402	BRODNICKI	1161	103983	1,1
17	0413	SĘPOLEŃSKI	995	78962	1,3
18	0404	CHEŁMIŃSKI	724	52586	1,4
19	0419	ŻNIŃSKI	1753	98134	1,8
20	0407	INOWROCŁAWSKI	2353	122427	1,9
21	0406	GRUDZIĄDZKI	1438	72483	2,0
22	0417	WĄBRZESKI	999	49913	2,0
23	0409	MOGILEŃSKI	1383	67252	2,1



PROCENTOWY UDZIAŁ GRUNTÓW STANOWIĄCYCH WŁASNOŚĆ **KOŚCIOŁÓW**
I ZWIĄZKÓW WYZNANIOWYCH W OGÓLNEJ POWIERZCHNI POWIATU
według stanu na dzień 01.01.2025 r.

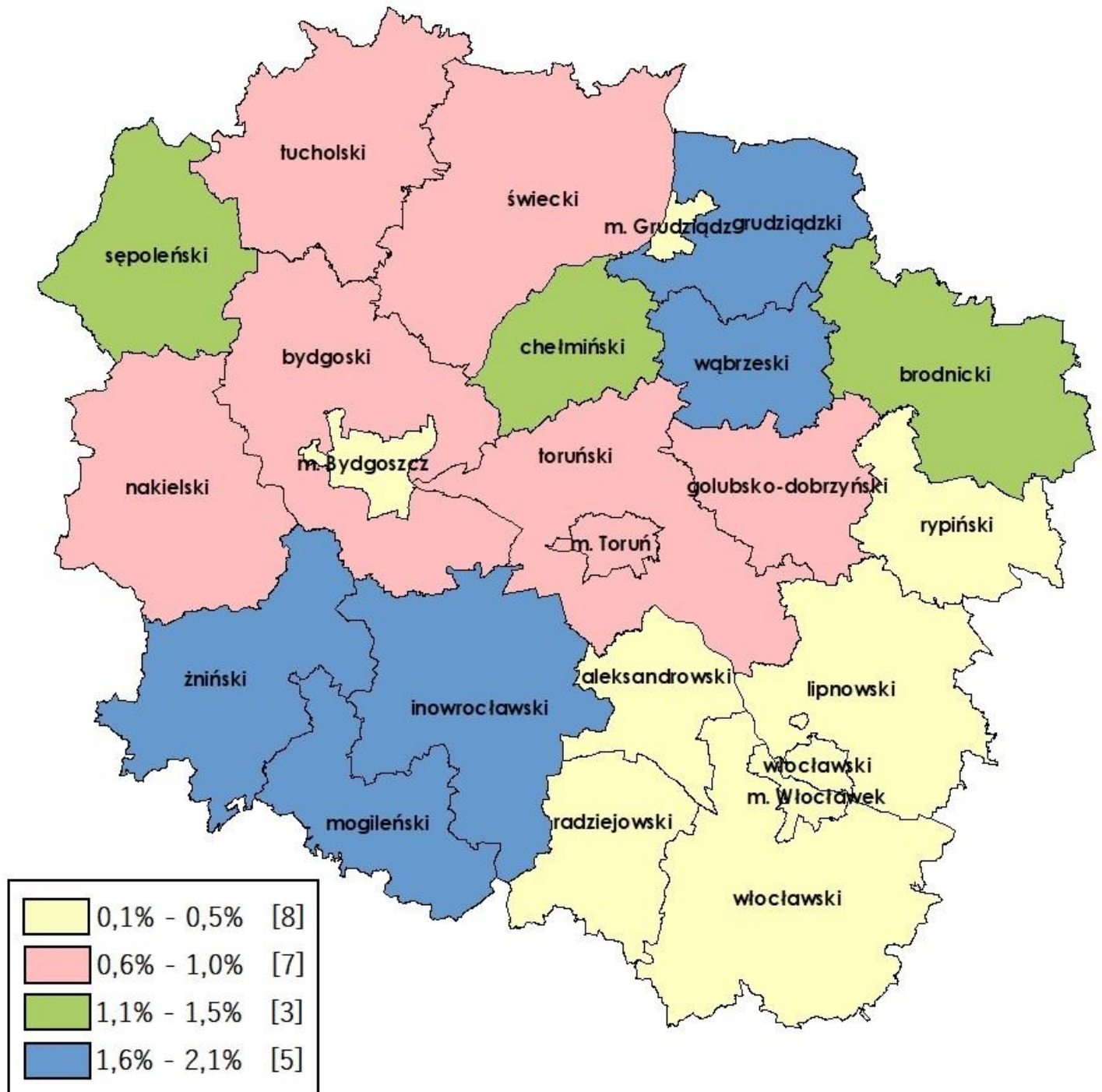




Tabela nr 5.1: Udział gruntów stanowiących własność **KOŚCIOŁÓW I ZW. WYZNANIOWYCH** w ogólnej powierzchni powiatu wg stanu na dzień 01.01.2025 r.

Lp.	TERYT	NAZWA POWIATU	POWIERZCHNIA CAŁKOWITA		%
			WŁASNOŚĆ KOŚCIOŁÓW I ZW. WYZNANIOWYCH	POWIATU	
1	0412	RYPIŃSKI	55	58652	0,1
2	0408	LIPNOWSKI	122	101616	0,1
3	0411	RADZIEJOWSKI	149	60676	0,2
4	0401	ALEKSANDROWSKI	132	47465	0,3
5	0418	WŁOCŁAWSKI	471	147159	0,3
6	0464	M. WŁOCŁAWEK	30	8509	0,4
7	0462	M. GRUDZIĄDZ	26	5776	0,5
8	0461	M. BYDGOSZCZ	95	17597	0,5
9	0415	TORUŃSKI	684	122840	0,6
10	0405	GOLUBSKO-DOBRZYŃSKI	409	61145	0,7
11	0463	M. TORUŃ	84	11572	0,7
12	0414	ŚWIECKI	1086	147016	0,7
13	0403	BYDGOSKI	1087	139118	0,8
14	0410	NAKIELSKI	939	111789	0,8
15	0416	TUCHOLSKI	1068	107511	1,0
16	0402	BRODNICKI	1160	103982	1,1
17	0404	CHEŁMIŃSKI	724	52585	1,4
18	0413	SĘPOLEŃSKI	1094	78962	1,4
19	0419	ŻNIŃSKI	1752	98135	1,8
20	0407	INOWROCŁAWSKI	2351	122427	1,9
21	0406	GRUDZIĄDZKI	1438	72482	2,0
22	0417	WĄBRZESKI	1000	49912	2,0
23	0409	MOGILEŃSKI	1383	67254	2,1



Procentowa zmiana udziału gruntów stanowiących
własność **KOŚCIOŁÓW I ZW. WYZNANIOWYCH** w ogólnej powierzchni powiatu
SPADEK/WZROST W STOSUNKU DO STANU Z DNIA 01.01.2024 r.

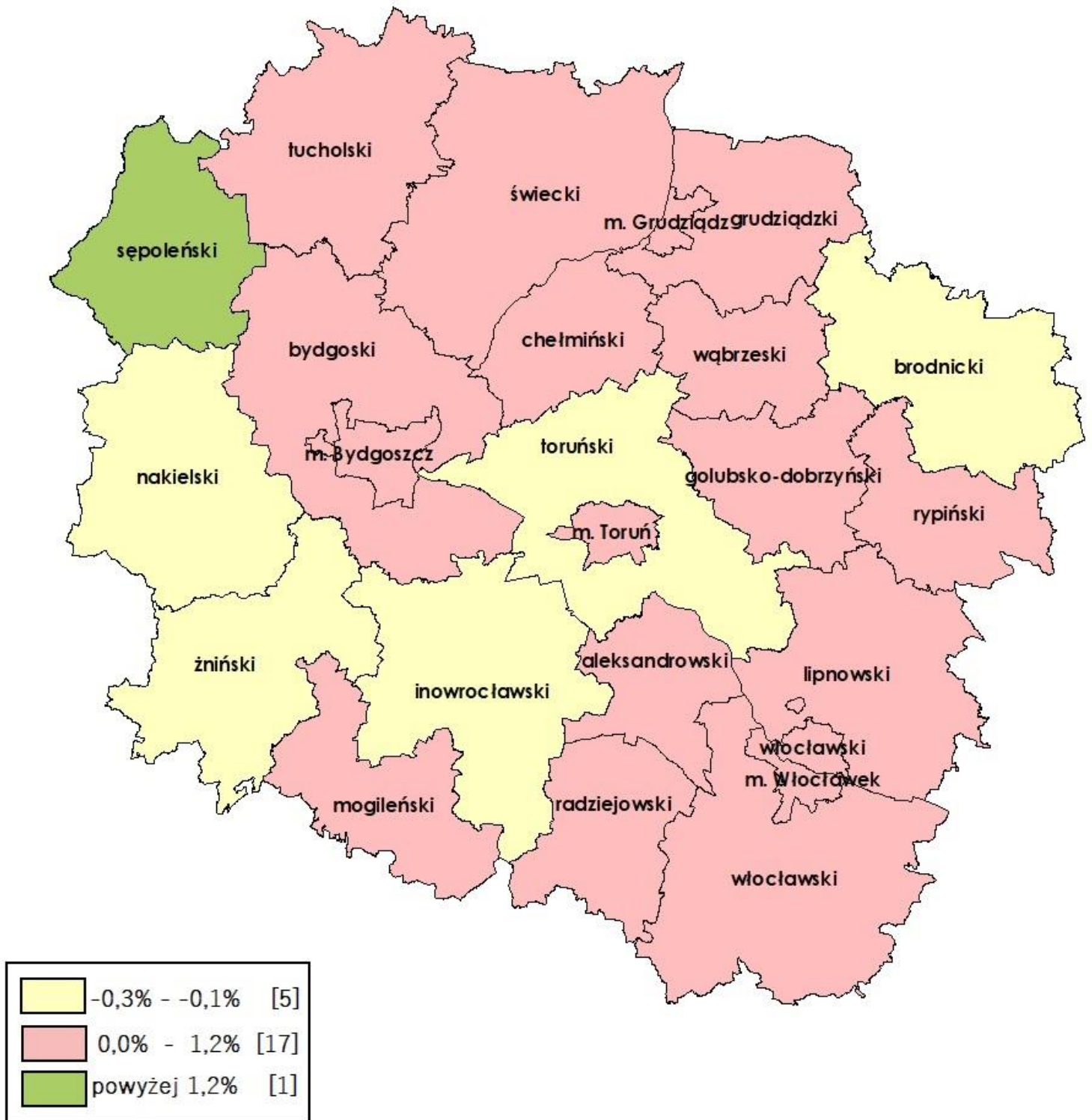




Tabela nr 5.2: Spadek/wzrost udziału gruntów stanowiących własność **KOŚCIOŁÓW I ZW. WYZNANIOWYCH** w stosunku do stanu na dzień 01.01.2024 r.

Lp.	TERYT	NAZWA POWIATU	POWIERZCHNIA WŁASNOŚCI KOŚCIOŁÓW I ZW. WYZNANIOWYCH		WZROST SPADEK	%
			2025	2024		
1	0415	TORUŃSKI	684	686	-2	-0,3
2	0410	NAKIELSKI	939	940	-1	-0,1
3	0402	BRODNICKI	1160	1161	-1	-0,1
4	0407	INOWROCŁAWSKI	2351	2353	-2	-0,1
5	0419	ŻNIŃSKI	1752	1753	-1	-0,1
6	0401	ALEKSANDROWSKI	132	132	0	0,0
7	0403	BYDGOSKI	1087	1087	0	0,0
8	0404	CHEŁMIŃSKI	724	724	0	0,0
9	0405	GOLUBSKO-DOBRZYŃSKI	409	409	0	0,0
10	0406	GRUDZIĄDZKI	1438	1438	0	0,0
11	0409	MOGILEŃSKI	1383	1383	0	0,0
12	0411	RADZIEJOWSKI	149	149	0	0,0
13	0412	RYPIŃSKI	55	55	0	0,0
14	0414	ŚWIECKI	1086	1086	0	0,0
15	0416	TUCHOLSKI	1068	1068	0	0,0
16	0462	M. GRUDZIĄDZ	26	26	0	0,0
17	0464	M. WŁOCŁAWEK	30	30	0	0,0
18	0417	WĄBRZESKI	1000	999	1	0,1
19	0418	WŁOCŁAWSKI	471	469	2	0,4
20	0408	LIPNOWSKI	122	121	1	0,8
21	0461	M. BYDGOSZCZ	95	94	1	1,1
22	0463	M. TORUŃ	84	83	1	1,2
23	0413	SĘPOLEŃSKI	1094	995	99	9,9



PROCENTOWY UDZIAŁ GRUNTÓW STANOWIĄCYCH WŁASNOŚĆ
POWIATÓW W OGÓLNEJ POWIERZCHNI POWIATU
według stanu na dzień 01.01.2024 r.

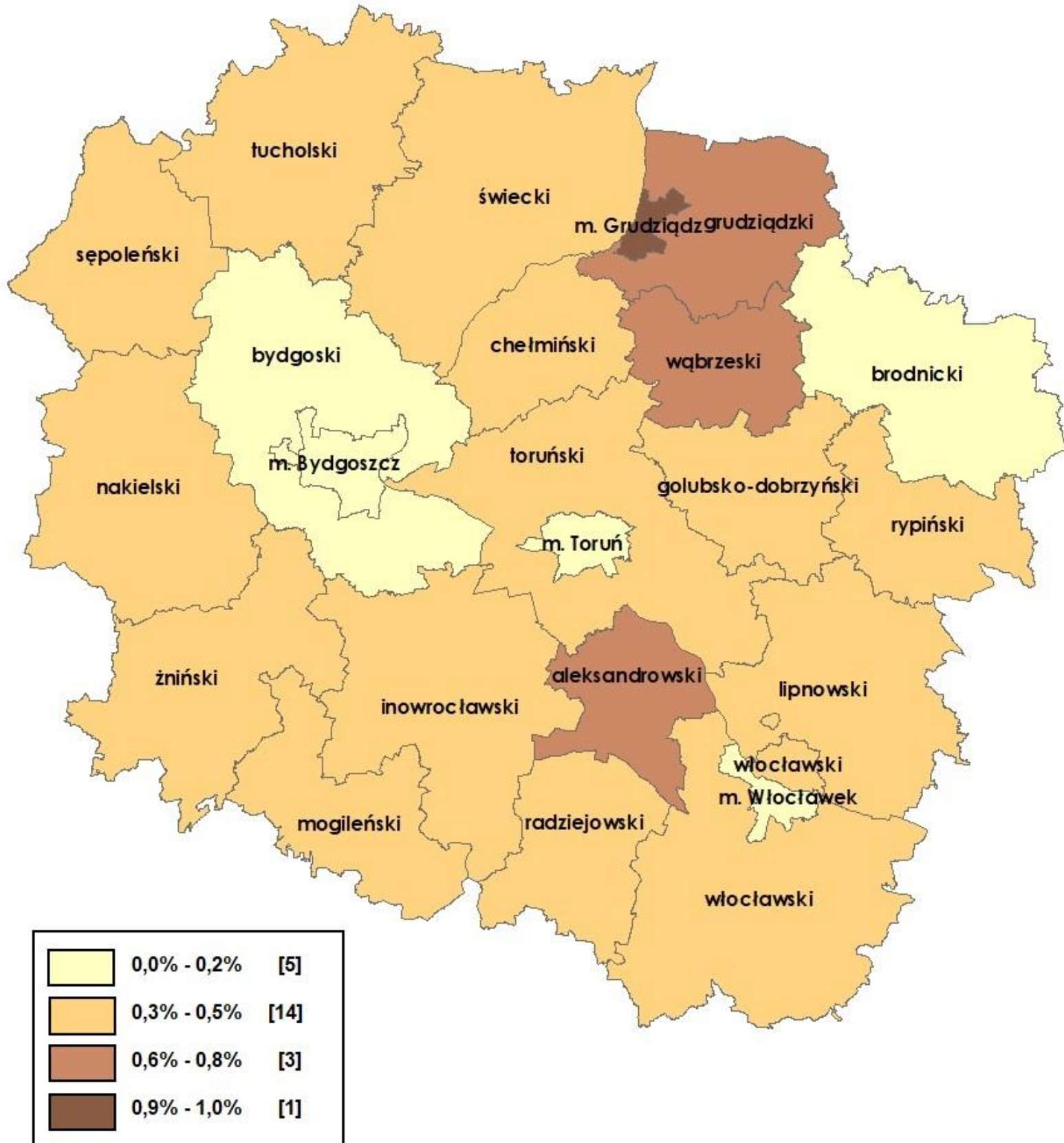




Tabela nr 6 : Udział gruntów stanowiących własność **POWIATÓW** w ogólnej powierzchni powiatu wg stanu na dzień 01.01.2024 r.

Lp.	TERYT	NAZWA POWIATU	POWIERZCHNIA CAŁKOWITA		%
			WŁASNOŚĆ POWIATÓW	POWIATU	
1	0463	M. TORUŃ	2	11572	0,0
2	0464	M. WŁOCŁAWEK	2	8509	0,0
3	0402	BRODNICKI	132	103983	0,1
4	0461	M. BYDGOSZCZ	43	17597	0,2
5	0403	BYDGOSKI	346	139113	0,2
6	0415	TORUŃSKI	363	122774	0,3
7	0419	ŻNIŃSKI	301	98134	0,3
8	0418	WŁOCŁAWSKI	464	147159	0,3
9	0407	INOWROCŁAWSKI	478	122427	0,4
10	0404	CHEŁMIŃSKI	207	52586	0,4
11	0408	LIPNOWSKI	402	101617	0,4
12	0409	MOGILEŃSKI	284	67252	0,4
13	0410	NAKIELSKI	509	111788	0,5
14	0411	RADZIEJOWSKI	288	60676	0,5
15	0414	ŚWIECKI	701	147011	0,5
16	0405	GOLUBSKO-DOBZYŃSKI	305	61146	0,5
17	0416	TUCHOLSKI	541	107509	0,5
18	0413	SĘPOLEŃSKI	400	78962	0,5
19	0412	RYPIŃSKI	320	58655	0,5
20	0406	GRUDZIĄDZKI	460	72483	0,6
21	0401	ALEKSANDROWSKI	307	47465	0,6
22	0417	WĄBRZESKI	328	49913	0,7
23	0462	M. GRUDZIĄDZ	57	5776	1,0



PROCENTOWY UDZIAŁ GRUNTÓW STANOWIĄCYCH WŁASNOŚĆ
POWIATÓW W OGÓLNEJ POWIERZCHNI POWIATU
według stanu na dzień 01.01.2025 r.

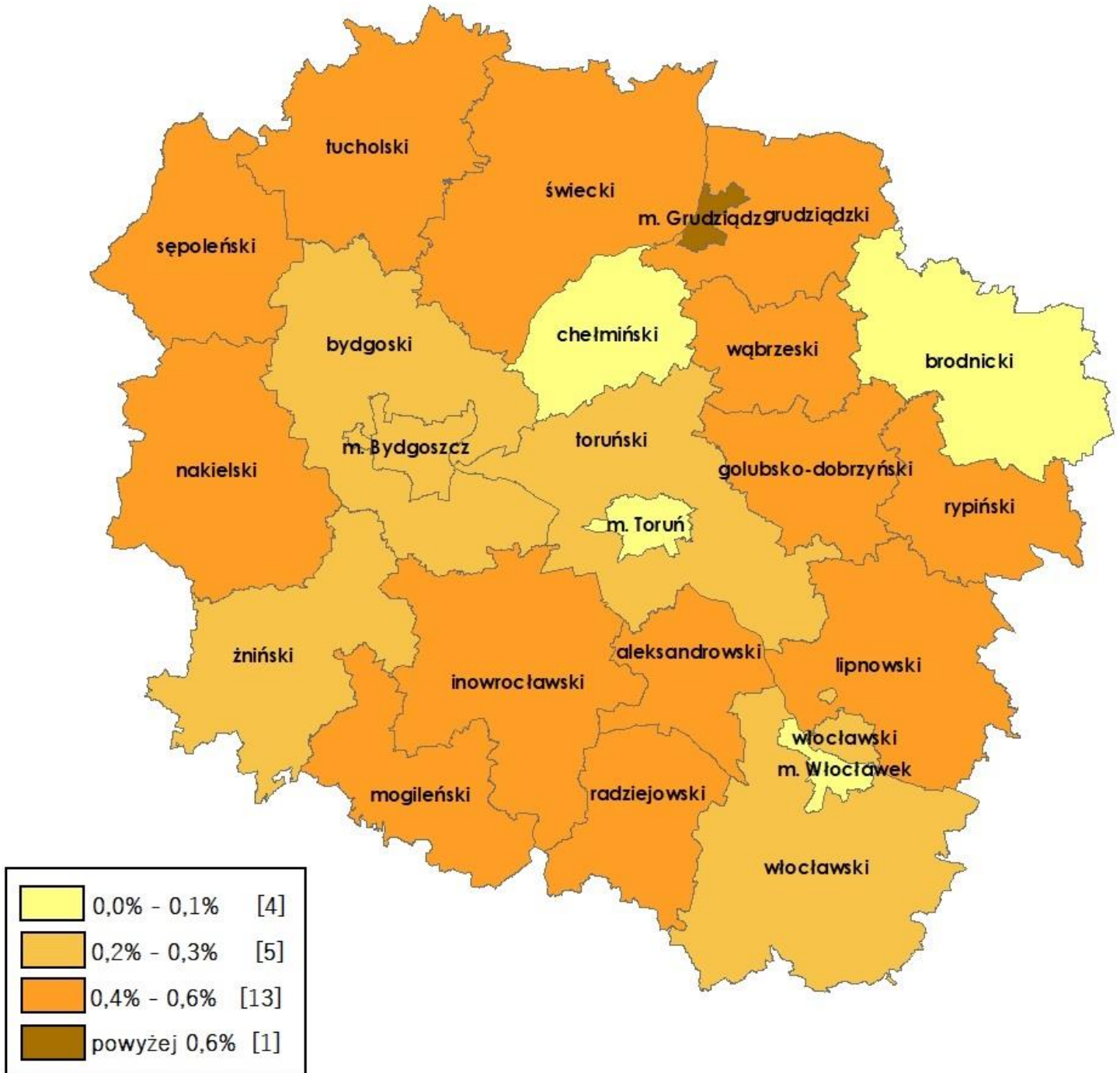




Tabela nr 6.1 : Udział gruntów stanowiących własność **POWIATÓW** w ogólnej powierzchni powiatu wg stanu na dzień 01.01.2025 r.

Lp.	TERYT	NAZWA POWIATU	POWIERZCHNIA CAŁKOWITA		%
			WŁASNOŚĆ POWIATÓW	POWIATU	
1	0404	CHEŁMIŃSKI	0	52585	0,0
2	0463	M. TORUŃ	2	11572	0,0
3	0464	M. WŁOCŁAWEK	2	8509	0,0
4	0402	BRODNICKI	136	103982	0,1
5	0461	M. BYDGOSZCZ	39	17597	0,2
6	0403	BYDGOSKI	362	139118	0,3
7	0415	TORUŃSKI	372	122840	0,3
8	0418	WŁOCŁAWSKI	469	147159	0,3
9	0419	ŻNIŃSKI	321	98135	0,3
10	0408	LIPNOWSKI	409	101616	0,4
11	0407	INOWROCŁAWSKI	495	122427	0,4
12	0410	NAKIELSKI	509	111789	0,5
13	0411	RADZIEJOWSKI	290	60676	0,5
14	0414	ŚWIECKI	707	147016	0,5
15	0405	GOLUBSKO-DOBRZYŃSKI	305	61145	0,5
16	0416	TUCHOLSKI	541	107511	0,5
17	0409	MOGILEŃSKI	341	67254	0,5
18	0413	SĘPOLEŃSKI	406	78962	0,5
19	0412	RYPIŃSKI	327	58652	0,6
20	0417	WĄBRZESKI	317	49912	0,6
21	0406	GRUDZIĄDZKI	461	72482	0,6
22	0401	ALEKSANDROWSKI	307	47465	0,6
23	0462	M. GRUDZIĄDZ	60	5776	1,0



Procentowa zmiana udziału gruntów stanowiących
własność **POWIATÓW** w ogólnej powierzchni powiatu
SPADEK/WZROST W STOSUNKU DO STANU Z DNIA 01.01.2024 r.

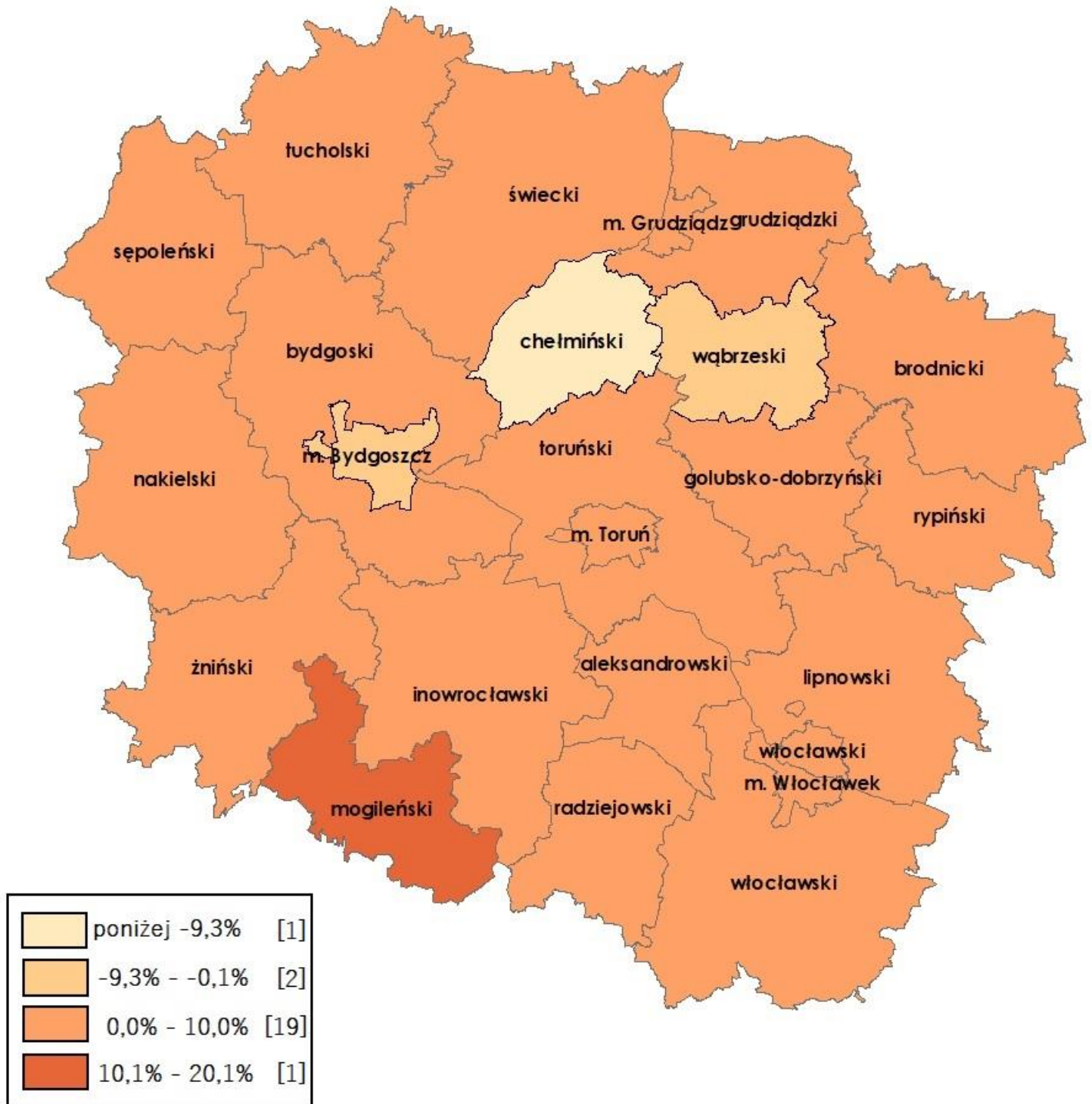




Tabela nr 6.2 : Spadek/wzrost udziału gruntów stanowiących własność **POWIATÓW** w stosunku do stanu na dzień 01.01.2024 r.

Lp.	TERYT	NAZWA POWIATU	POWIERZCHNIA WŁASNOŚCI POWIATÓW		WZROST SPADEK	%
			2025	2024		
1	0404	CHEŁMIŃSKI	0	207	-207	-100,0
2	0461	M. BYDGOSZCZ	39	43	-4	-9,3
3	0417	WĄBRZESKI	317	328	-11	-3,4
4	0401	ALEKSANDROWSKI	307	307	0	0,0
5	0405	GOLUBSKO-DOBRZYŃSKI	305	305	0	0,0
6	0410	NAKIELSKI	509	509	0	0,0
7	0416	TUCHOLSKI	541	541	0	0,0
8	0463	M. TORUŃ	2	2	0	0,0
9	0464	M. WŁOCŁAWEK	2	2	0	0,0
10	0406	GRUDZIĄDZKI	461	460	1	0,2
11	0411	RADZIEJOWSKI	290	288	2	0,7
12	0414	ŚWIECKI	707	701	6	0,9
13	0418	WŁOCŁAWSKI	469	464	5	1,1
14	0413	SĘPOLEŃSKI	406	400	6	1,5
15	0408	LIPNOWSKI	409	402	7	1,7
16	0412	RYPIŃSKI	327	320	7	2,2
17	0415	TORUŃSKI	372	363	9	2,5
18	0402	BRODNICKI	136	132	4	3,0
19	0407	INOWROCŁAWSKI	495	478	17	3,6
20	0403	BYDGOSKI	362	346	16	4,6
21	0462	M. GRUDZIĄDZ	60	57	3	5,3
22	0419	ŻNIŃSKI	321	301	20	6,6
23	0409	MOGILEŃSKI	341	284	57	20,1



PROCENTOWY UDZIAŁ GRUNTÓW STANOWIĄCYCH WŁASNOŚĆ
WOJEWÓDZTWA W OGÓLNEJ POWIERZCHNI POWIATU
według stanu na dzień 01.01.2024 r.

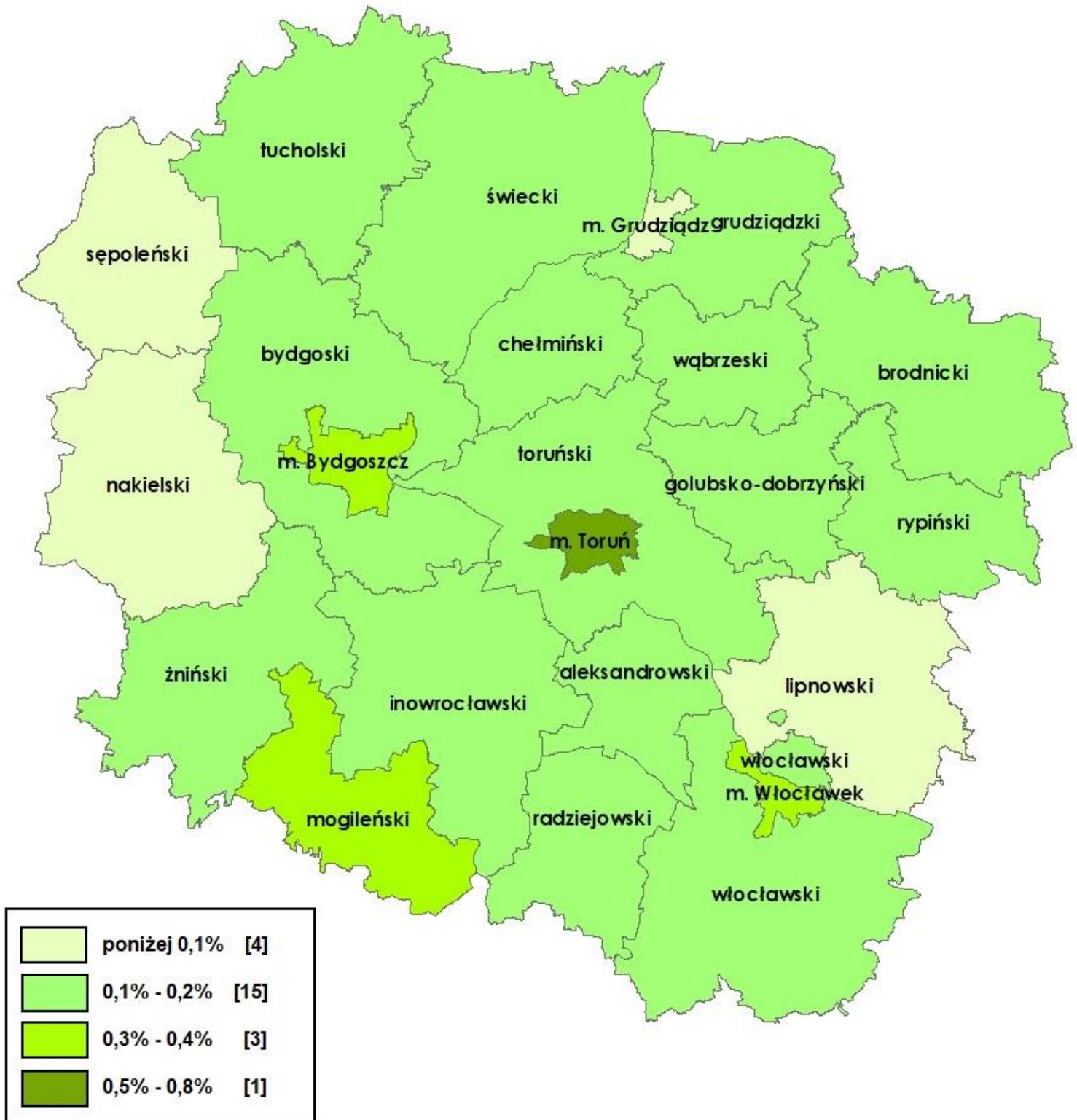




Tabela nr 7: Udział gruntów stanowiących własność **WOJEWÓDZTWA** w ogólnej powierzchni powiatu wg stanu na dzień 01.01.2024 r.

Lp.	TERYT	NAZWA POWIATU	POWIERZCHNIA CAŁKOWITA		%
			WŁASNOŚĆ WOJEWÓDZTWA	POWIATU	
1	0410	NAKIELSKI	0	111788	0,0
2	0413	SĘPOLEŃSKI	0	78962	0,0
3	0408	LIPNOWSKI	32	101617	0,0
4	0462	M. GRUDZIĄDZ	2	5776	0,0
5	0402	BRODNICKI	56	103983	0,1
6	0403	BYDGOSKI	116	139113	0,1
7	0406	GRUDZIĄDZKI	76	72483	0,1
8	0405	GOLUBSKO-DOBRZYŃSKI	83	61146	0,1
9	0416	TUCHOLSKI	152	107509	0,1
10	0411	RADZIEJOWSKI	86	60676	0,1
11	0414	ŚWIECKI	216	147011	0,1
12	0415	TORUŃSKI	203	122774	0,2
13	0419	ŻNIŃSKI	183	98134	0,2
14	0401	ALEKSANDROWSKI	92	47465	0,2
15	0404	CHEŁMIŃSKI	103	52586	0,2
16	0412	RYPIŃSKI	117	58655	0,2
17	0407	INOWROCŁAWSKI	255	122427	0,2
18	0418	WŁOCŁAWSKI	307	147159	0,2
19	0417	WĄBRZESKI	116	49913	0,2
20	0409	MOGILEŃSKI	194	67252	0,3
21	0461	M. BYDGOSZCZ	53	17597	0,3
22	0464	M. WŁOCŁAWEK	33	8509	0,4
23	0463	M. TORUŃ	90	11572	0,8



PROCENTOWY UDZIAŁ GRUNTÓW STANOWIĄCYCH WŁASNOŚĆ
WOJEWÓDZTWA W OGÓLNEJ POWIERZCHNI POWIATU
według stanu na dzień 01.01.2025 r.

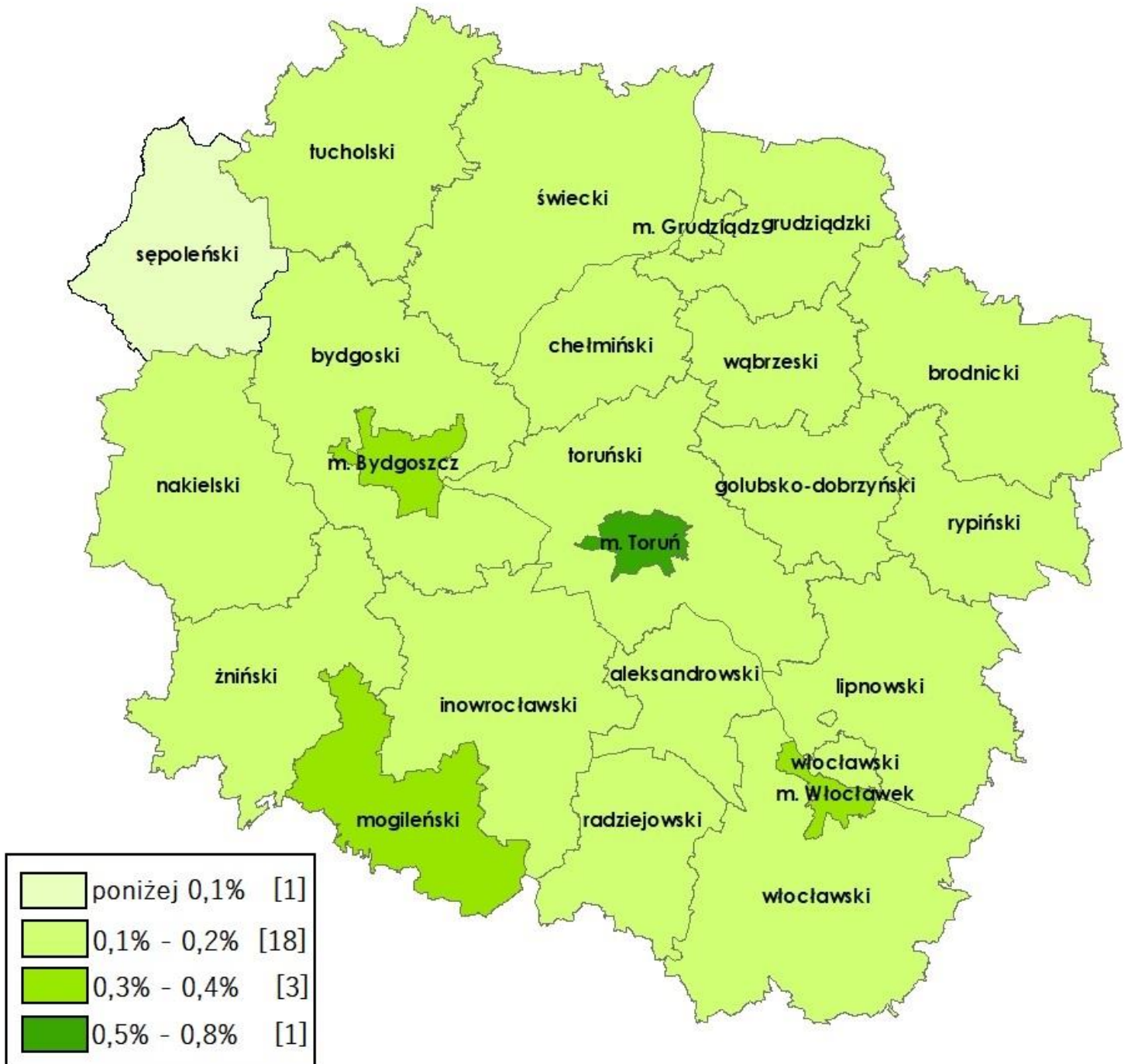




Tabela nr 7.1: Udział gruntów stanowiących własność **WOJEWÓDZTWA** w ogólnej powierzchni powiatu wg stanu na dzień 01.01.2025 r.

Lp.	TERYT	NAZWA POWIATU	POWIERZCHNIA CAŁKOWITA		%
			WŁASNOŚĆ WOJEWÓDZTWA	POWIATU	
1	0413	SĘPOLEŃSKI	0	78962	0,0
2	0402	BRODNICKI	55	103982	0,1
3	0408	LIPNOWSKI	59	101616	0,1
4	0462	M. GRUDZIĄDZ	4	5776	0,1
5	0403	BYDGOSKI	125	139118	0,1
6	0406	GRUDZIĄDZKI	76	72482	0,1
7	0405	GOLUBSKO-DOBRZYŃSKI	85	61145	0,1
8	0411	RADZIEJOWSKI	85	60676	0,1
9	0416	TUCHOLSKI	152	107511	0,1
10	0410	NAKIELSKI	169	111789	0,2
11	0414	ŚWIECKI	223	147016	0,2
12	0415	TORUŃSKI	218	122840	0,2
13	0419	ŻNIŃSKI	187	98135	0,2
14	0412	RYPIŃSKI	117	58652	0,2
15	0401	ALEKSANDROWSKI	96	47465	0,2
16	0407	INOWROCŁAWSKI	258	122427	0,2
17	0418	WŁOCŁAWSKI	312	147159	0,2
18	0404	CHEŁMIŃSKI	118	52585	0,2
19	0417	WĄBRZESKI	116	49912	0,2
20	0409	MOGILEŃSKI	195	67254	0,3
21	0461	M. BYDGOSZCZ	53	17597	0,3
22	0464	M. WŁOCŁAWEK	33	8509	0,4
23	0463	M. TORUŃ	91	11572	0,8



Procentowa zmiana udziału gruntów stanowiących
własność **WOJEWÓDZTWA** w ogólnej powierzchni powiatu
SPADEK/WZROST W STOSUNKU DO STANU Z DNIA 01.01.2024 r.

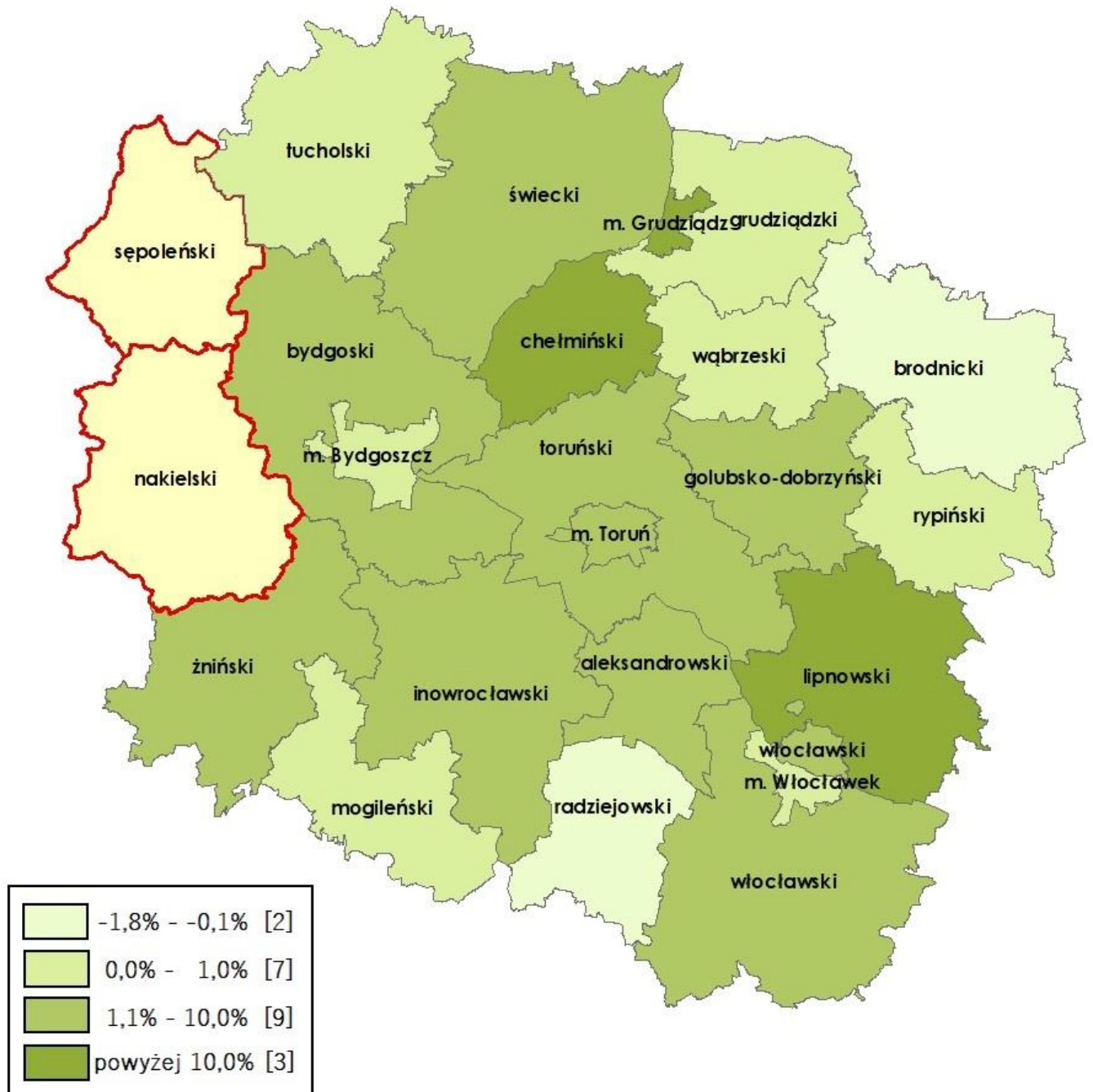




Tabela nr 7.2: Spadek/wzrost udziału gruntów stanowiących własność **WOJEWÓDZTWA** w stosunku do stanu na dzień 01.01.2024 r.

Lp.	TERYT	NAZWA POWIATU	POWIERZCHNIA WŁASNOŚCI WOJEWÓDZTWA		WZROST SPADEK	%
			2025	2024		
1	0402	BRODNICKI	55	56	-1	-1,8
2	0411	RADZIEJOWSKI	85	86	-1	-1,2
3	0406	GRUDZIĄDZKI	76	76	0	0,0
4	0412	RYPIŃSKI	117	117	0	0,0
5	0416	TUCHOLSKI	152	152	0	0,0
6	0417	WĄBRZESKI	116	116	0	0,0
7	0461	M. BYDGOSZCZ	53	53	0	0,0
8	0464	M. WŁOCŁAWEK	33	33	0	0,0
9	0409	MOGILEŃSKI	195	194	1	0,5
10	0463	M. TORUŃ	91	90	1	1,1
11	0407	INOWROCŁAWSKI	258	255	3	1,2
12	0418	WŁOCŁAWSKI	312	307	5	1,6
13	0419	ŻNIŃSKI	187	183	4	2,2
14	0405	GOLUBSKO-DOBRZYŃSKI	85	83	2	2,4
15	0414	ŚWIECKI	223	216	7	3,2
16	0401	ALEKSANDROWSKI	96	92	4	4,3
17	0415	TORUŃSKI	218	203	15	7,4
18	0403	BYDGOSKI	125	116	9	7,8
19	0404	CHEŁMIŃSKI	118	103	15	14,6
20	0408	LIPNOWSKI	59	32	27	84,4
21	0462	M. GRUDZIĄDZ	4	2	2	100,0
22	0410	NAKIELSKI	169	0	169	∞
23	0413	SĘPOLEŃSKI	0	0	0	∞



PROCENTOWY UDZIAŁ GRUNTÓW STANOWIĄCYCH WŁASNOŚĆ
SPÓŁEK PRAWA HANDLOWEGO W OGÓLNEJ POWIERZCHNI POWIATU
według stanu na dzień 01.01.2024 r.

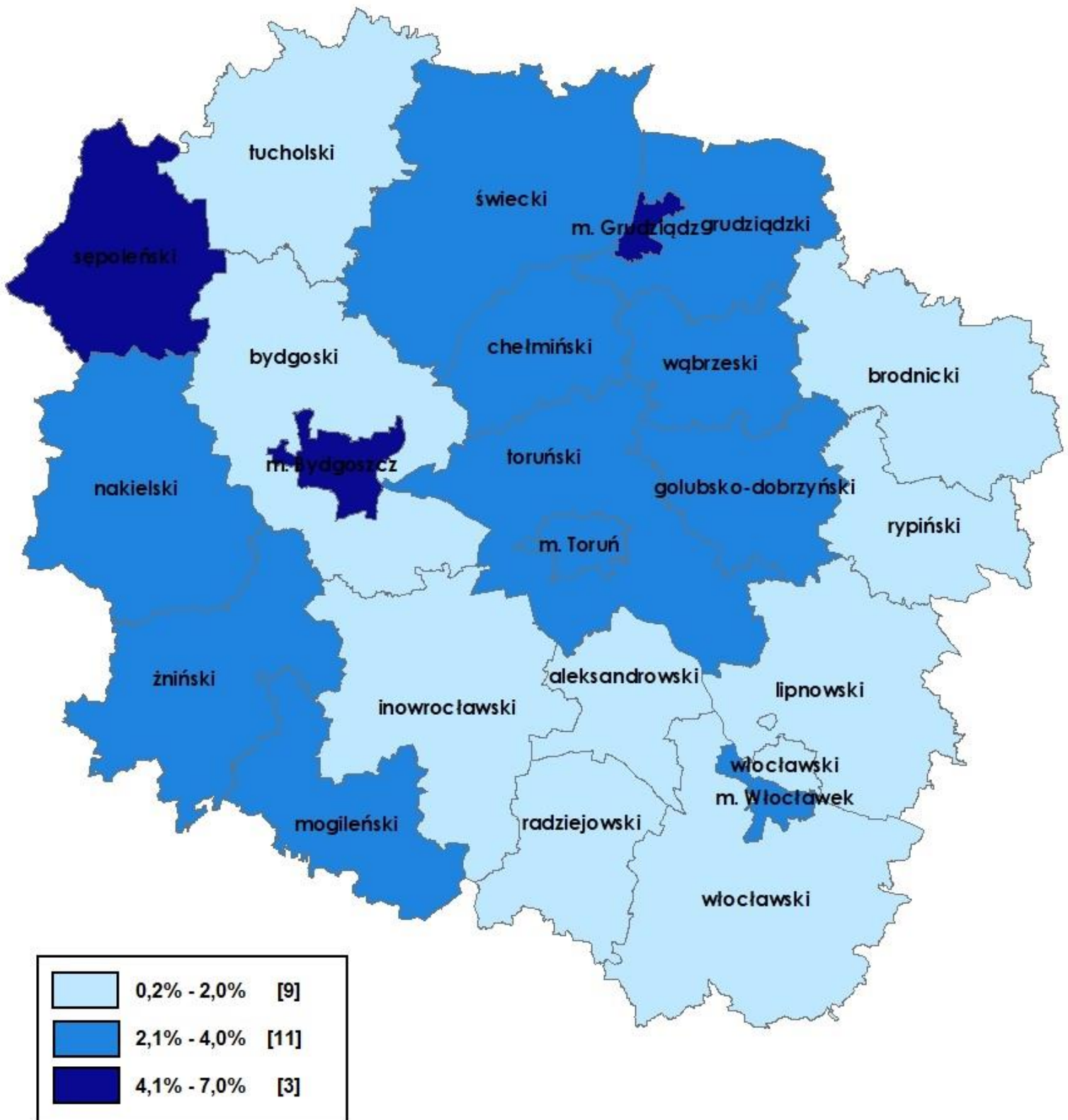




Tabela nr 8: Udział gruntów stanowiących własność **SPÓŁEK PRAWA HANDLOWEGO** w ogólnej powierzchni powiatu wg stanu na dzień 01.01.2024 r.

Lp.	TERYT	NAZWA POWIATU	POWIERZCHNIA CAŁKOWITA		%
			WŁASNOŚĆ SPÓŁEK PRAWA HANDLOWEGO	POWIATU	
1	0411	RADZIEJOWSKI	122	60676	0,2
2	0418	WŁOCŁAWSKI	1299	147159	0,9
3	0408	LIPNOWSKI	996	101617	1,0
4	0401	ALEKSANDROWSKI	481	47465	1,0
5	0416	TUCHOLSKI	1180	107509	1,1
6	0403	BYDGOSKI	1695	139113	1,2
7	0412	RYPIŃSKI	770	58655	1,3
8	0402	BRODNICKI	2003	103983	1,9
9	0407	INOWROCŁAWSKI	2411	122427	2,0
10	0405	GOLUBSKO-DOBRZYŃSKI	1297	61146	2,1
11	0414	ŚWIECKI	3215	147011	2,2
12	0464	M. WŁOCŁAWEK	200	8509	2,4
13	0409	MOGILEŃSKI	1642	67252	2,4
14	0415	TORUŃSKI	3051	122774	2,5
15	0417	WĄBRZESKI	1272	49913	2,5
16	0410	NAKIELSKI	3137	111788	2,8
17	0404	CHEŁMIŃSKI	1575	52586	3,0
18	0463	M. TORUŃ	450	11572	3,9
19	0406	GRUDZIĄDZKI	2822	72483	3,9
20	0419	ŻNIŃSKI	3881	98134	4,0
21	0413	SĘPOLEŃSKI	3312	78962	4,2
22	0461	M. BYDGOSZCZ	837	17597	4,8
23	0462	M. GRUDZIĄDZ	406	5776	7,0



PROCENTOWY UDZIAŁ GRUNTÓW STANOWIĄCYCH WŁASNOŚĆ
SPÓŁEK PRAWA HANDLOWEGO W OGÓLNEJ POWIERZCHNI POWIATU
według stanu na dzień 01.01.2025 r.

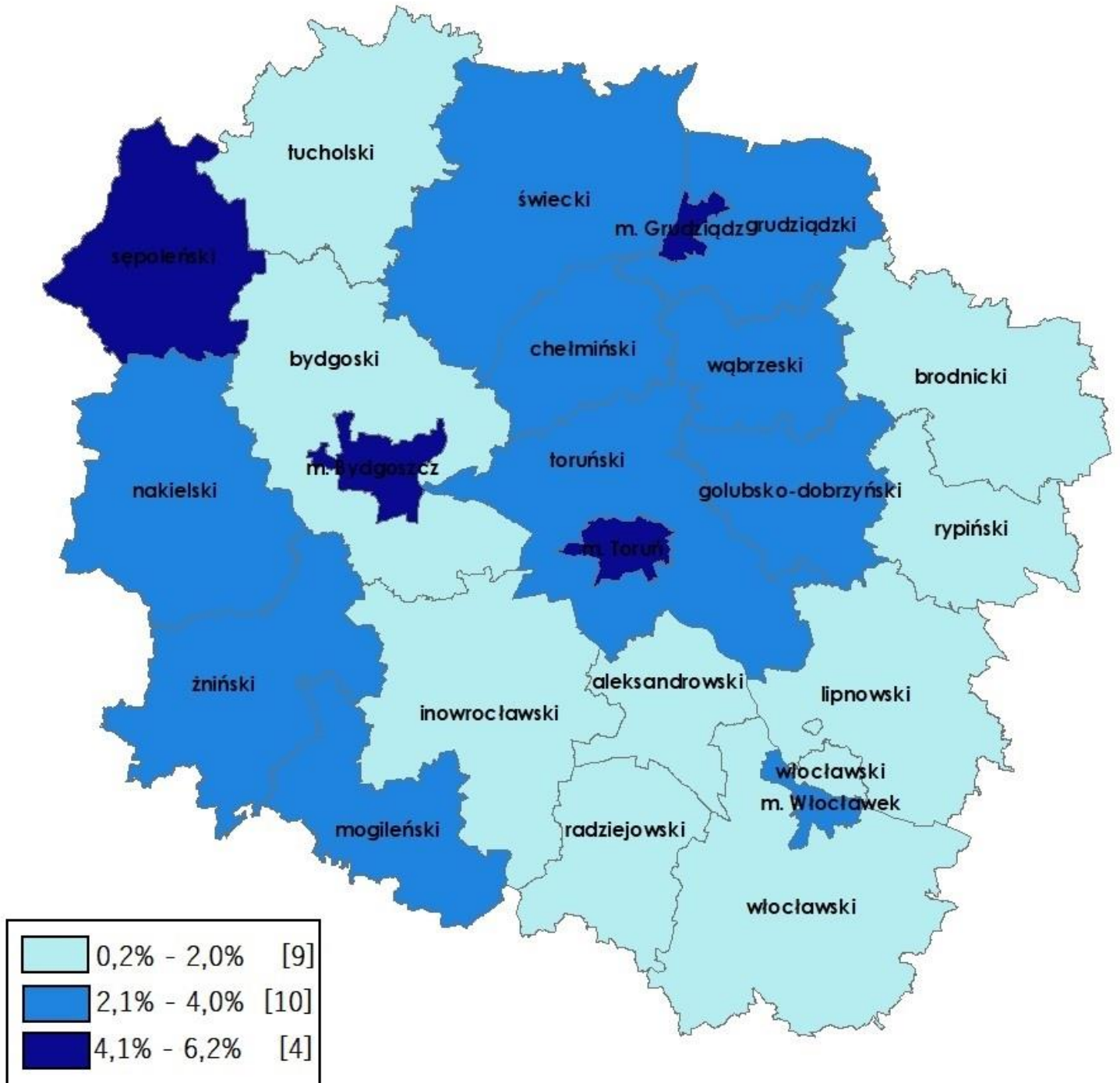




Tabela nr 8.1: Udział gruntów stanowiących własność **SPÓŁEK PRAWA HANDLOWEGO** w ogólnej powierzchni powiatu wg stanu na dzień 01.01.2025 r.

Lp.	TERYT	NAZWA POWIATU	POWIERZCHNIA CAŁKOWITA		%
			WŁASNOŚĆ SPÓŁEK PRAWA HANDLOWEGO	POWIATU	
1	0411	RADZIEJOWSKI	124	60676	0,2
2	0418	WŁOCŁAWSKI	1165	147159	0,8
3	0408	LIPNOWSKI	1003	101616	1,0
4	0401	ALEKSANDROWSKI	491	47465	1,0
5	0416	TUCHOLSKI	1236	107511	1,1
6	0403	BYDGOSKI	1677	139118	1,2
7	0412	RYPIŃSKI	767	58652	1,3
8	0402	BRODNICKI	2014	103982	1,9
9	0407	INOWROCŁAWSKI	2425	122427	2,0
10	0405	GOLUBSKO-DOBRZYŃSKI	1295	61145	2,1
11	0414	ŚWIECKI	3184	147016	2,2
12	0464	M. WŁOCŁAWEK	201	8509	2,4
13	0409	MOGILEŃSKI	1647	67254	2,4
14	0415	TORUŃSKI	3072	122840	2,5
15	0417	WĄBRZESKI	1273	49912	2,6
16	0410	NAKIELSKI	3331	111789	3,0
17	0404	CHEŁMIŃSKI	1577	52585	3,0
18	0406	GRUDZIĄDZKI	2836	72482	3,9
19	0419	ŻNIŃSKI	3884	98135	4,0
20	0463	M. TORUŃ	479	11572	4,1
21	0413	SĘPOLEŃSKI	3314	78962	4,2
22	0461	M. BYDGOSZCZ	838	17597	4,8
23	0462	M. GRUDZIĄDZ	359	5776	6,2



Tabela nr 8.2: Spadek/wzrost udziału gruntów stanowiących własność **SPÓŁEK PRAWA HANDLOWEGO** w stosunku do stanu na dzień 01.01.2024 r.

Lp.	TERYT	NAZWA POWIATU	POWIERZCHNIA WŁASNOŚCI WOJEWÓDZTWA		WZROST SPADEK	%
			2025	2024		
1	0462	M. GRUDZIĄDZ	359	406	-47	-11,6
2	0418	WŁOCŁAWSKI	1165	1299	-134	-10,3
3	0403	BYDGOSKI	1677	1695	-18	-1,1
4	0414	ŚWIECKI	3184	3215	-31	-1,0
5	0412	RYPIŃSKI	767	770	-3	-0,4
6	0405	GOLUBSKO-DOBZYŃSKI	1295	1297	-2	-0,2
7	0413	SĘPOLEŃSKI	3314	3312	2	0,1
8	0419	ŻNIŃSKI	3884	3881	3	0,1
9	0417	WĄBRZESKI	1273	1272	1	0,1
10	0461	M. BYDGOSZCZ	838	837	1	0,1
11	0404	CHEŁMIŃSKI	1577	1575	2	0,1
12	0409	MOGILEŃSKI	1647	1642	5	0,3
13	0406	GRUDZIĄDZKI	2836	2822	14	0,5
14	0464	M. WŁOCŁAWEK	201	200	1	0,5
15	0402	BRODNICKI	2014	2003	11	0,5
16	0407	INOWROCŁAWSKI	2425	2411	14	0,6
17	0415	TORUŃSKI	3072	3051	21	0,7
18	0408	LIPNOWSKI	1003	996	7	0,7
19	0411	RADZIEJOWSKI	124	122	2	1,6
20	0401	ALEKSANDROWSKI	491	481	10	2,1
21	0416	TUCHOLSKI	1236	1180	56	4,7
22	0410	NAKIELSKI	3331	3137	194	6,2
23	0463	M. TORUŃ	479	450	29	6,4



PROCENTOWY UDZIAŁ GRUNTÓW STANOWIĄCYCH WŁASNOŚĆ
INNYCH PODMIOTÓW EWIDENCYJNYCH NIE BĘDĄCYCH W GR 1-15 W OGÓLNEJ
POWIERZCHNI POWIATU
według stanu na dzień 01.01.2024 r.

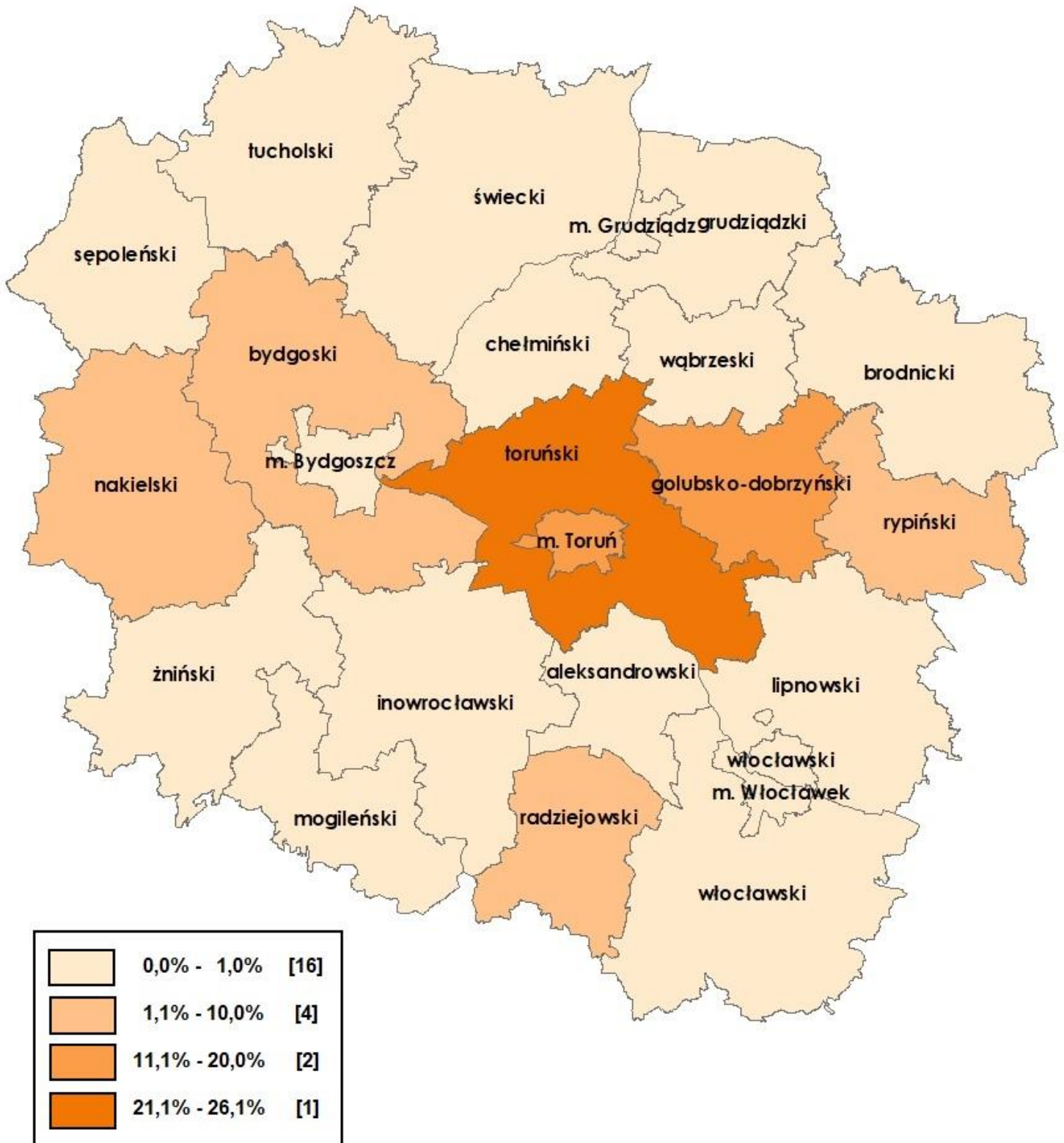




Tabela nr 9: Udział gruntów stanowiących własność **INNYCH PODMIOTÓW EWIDENCYJNYCH NIE BĘDĄCYCH W GR 1-15** w ogólnej powierzchni powiatu wg stanu na dzień 01.01.2024 r.

Lp.	TERYT	NAZWA POWIATU	POWIERZCHNIA CAŁKOWITA		%
			WŁASNOŚĆ INNYCH PODMIOTÓW EWID.	POWIATU	
1	0406	GRUDZIĄDZKI	13	72483	0,0
2	0404	CHEŁMIŃSKI	36	52586	0,1
3	0418	WŁOCŁAWSKI	124	147159	0,1
4	0419	ŻNIŃSKI	101	98134	0,1
5	0417	WĄBRZESKI	52	49913	0,1
6	0461	M. BYDGOSZCZ	34	17597	0,2
7	0401	ALEKSANDROWSKI	100	47465	0,2
8	0464	M. WŁOCŁAWEK	19	8509	0,2
9	0413	SĘPOLEŃSKI	230	78962	0,3
10	0409	MOGILEŃSKI	303	67252	0,5
11	0462	M. GRUDZIĄDZ	31	5776	0,5
12	0402	BRODNICKI	562	103983	0,5
13	0416	TUCHOLSKI	693	107509	0,6
14	0414	ŚWIECKI	961	147011	0,7
15	0407	INOWROCŁAWSKI	826	122427	0,7
16	0408	LIPNOWSKI	726	101617	0,7
17	0412	RYPIŃSKI	897	58655	1,5
18	0410	NAKIELSKI	2718	111788	2,4
19	0403	BYDGOSKI	6757	139113	4,9
20	0411	RADZIEJOWSKI	4169	60676	6,9
21	0463	M. TORUŃ	2182	11572	18,9
22	0405	GOLUBSKO-DOBRZYŃSKI	11817	61146	19,3
23	0415	TORUŃSKI	32077	122774	26,1



PROCENTOWY UDZIAŁ GRUNTÓW STANOWIĄCYCH WŁASNOŚĆ
INNYCH PODMIOTÓW EWIDENCYJNYCH NIE BĘDĄCYCH W GR 1-15 W OGÓLNEJ
POWIERZCHNI POWIATU
według stanu na dzień 01.01.2025 r.

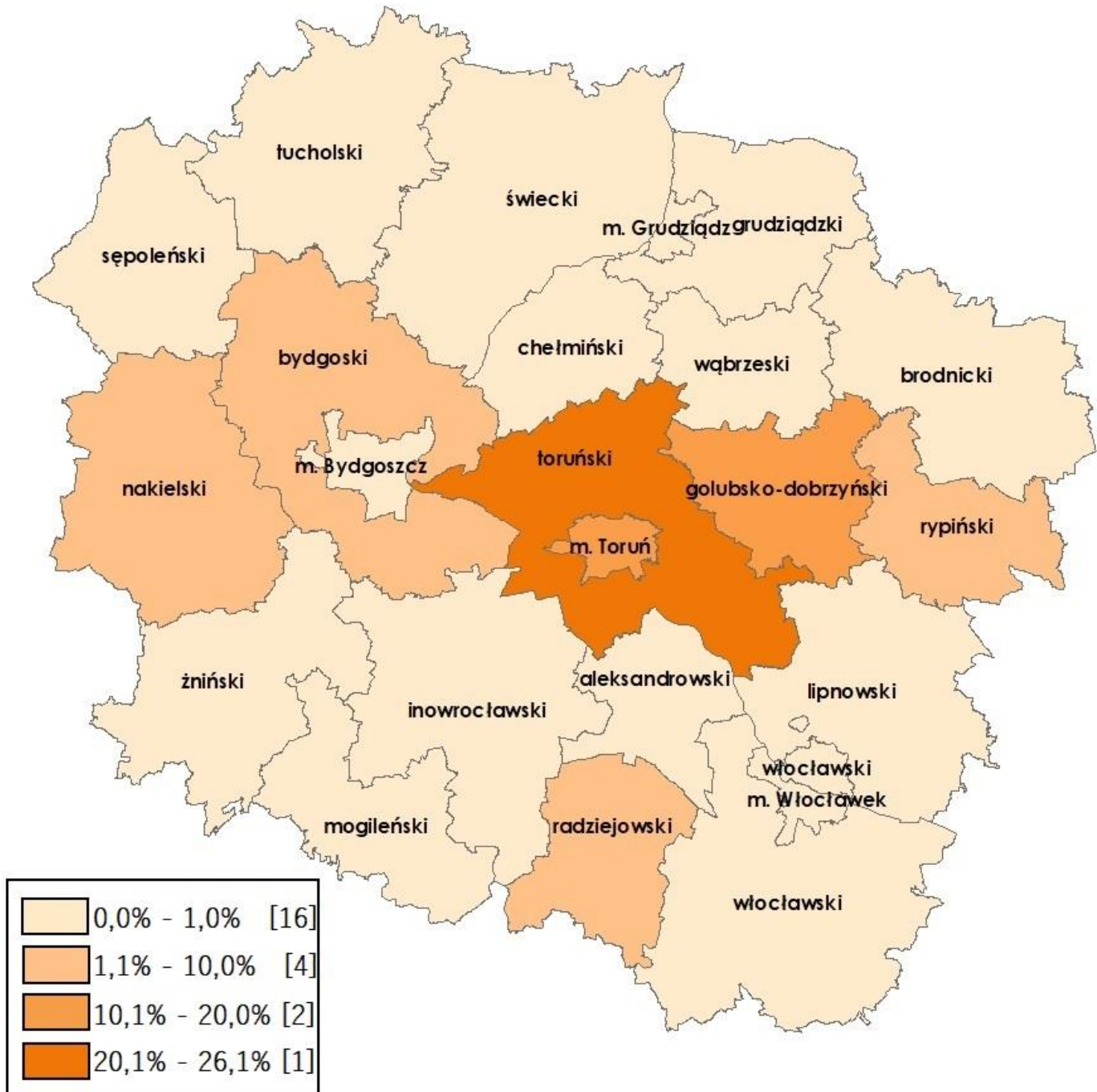




Tabela nr 9.1: Udział gruntów stanowiących własność **INNYCH PODMIOTÓW EWIDENCYJNYCH NIE BĘDĄCYCH W GR 1-15** w ogólnej powierzchni powiatu wg stanu na dzień 01.01.2025 r.

Lp.	TERYT	NAZWA POWIATU	POWIERZCHNIA CAŁKOWITA		%
			WŁASNOŚĆ INNYCH PODMIOTÓW EWID.	POWIATU	
1	0406	GRUDZIĄDZKI	13	72482	0,0
2	0418	WŁOCŁAWSKI	129	147159	0,1
3	0419	ŻNIŃSKI	103	98135	0,1
4	0417	WĄBRZESKI	53	49912	0,1
5	0413	SĘPOLEŃSKI	125	78962	0,2
6	0401	ALEKSANDROWSKI	90	47465	0,2
7	0464	M. WŁOCŁAWEK	19	8509	0,2
8	0409	MOGILEŃSKI	294	67254	0,4
9	0414	ŚWIECKI	779	147016	0,5
10	0402	BRODNICKI	574	103982	0,6
11	0416	TUCHOLSKI	701	107511	0,7
12	0407	INOWROCŁAWSKI	823	122427	0,7
13	0408	LIPNOWSKI	714	101616	0,7
14	0462	M. GRUDZIĄDZ	57	5776	1,0
15	0461	M. BYDGOSZCZ	178	17597	1,0
16	0404	CHEŁMIŃSKI	551	52585	1,0
17	0412	RYPIŃSKI	766	58652	1,3
18	0410	NAKIELSKI	2412	111789	2,2
19	0403	BYDGOSKI	6753	139118	4,9
20	0411	RADZIEJOWSKI	4172	60676	6,9
21	0463	M. TORUŃ	2174	11572	18,8
22	0405	GOLUBSKO-DOBRZYŃSKI	11825	61145	19,3
23	0415	TORUŃSKI	32044	122840	26,1



Procentowa zmiana udziału gruntów stanowiących
własność **INNYCH PODMIOTÓW EWIDENCYJNYCH NIE BĘDĄCYCH W GR 1-15**
w ogólnej powierzchni powiatu
SPADEK/WZROST W STOSUNKU DO STANU Z DNIA 01.01.2024 r.

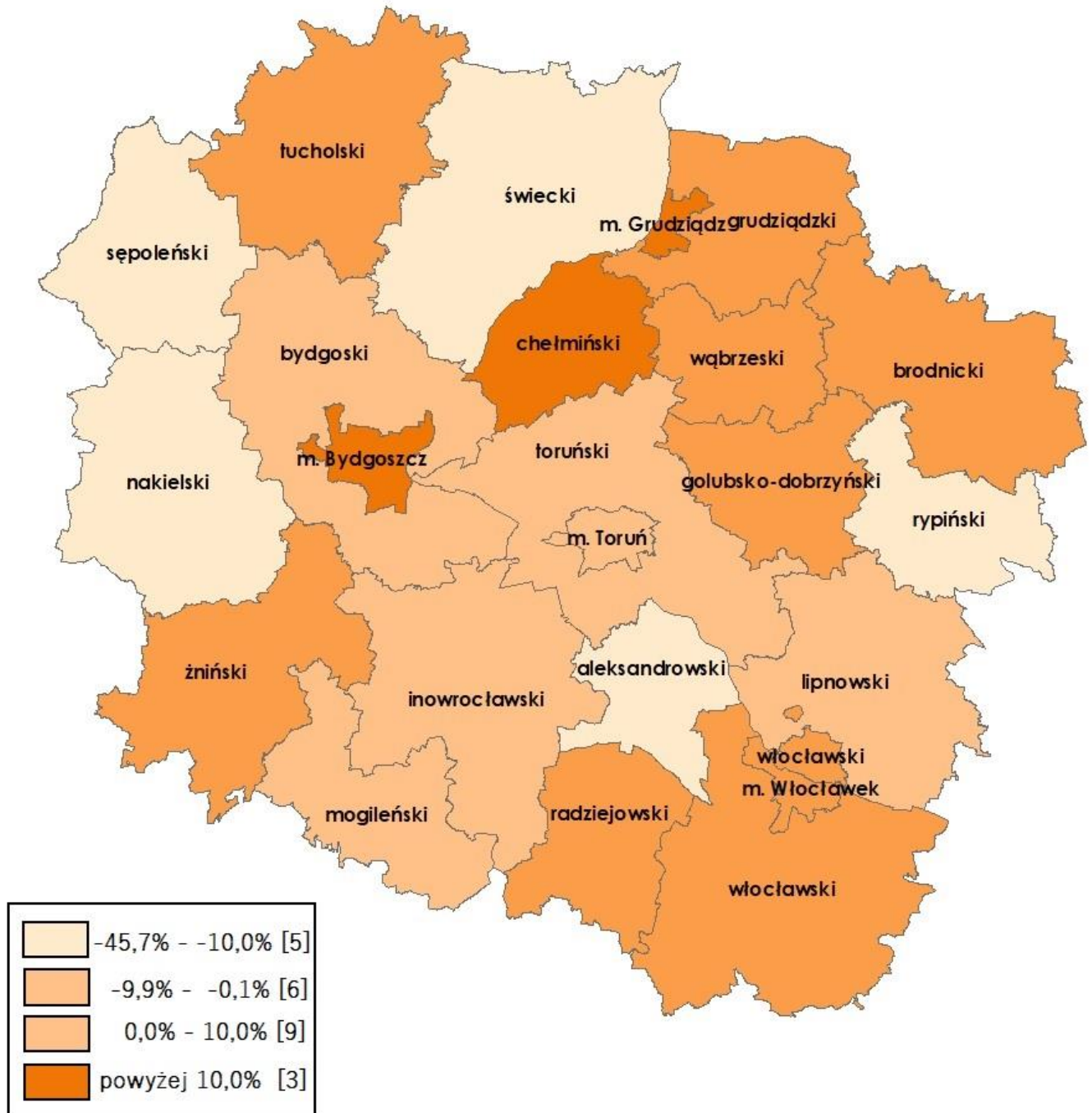




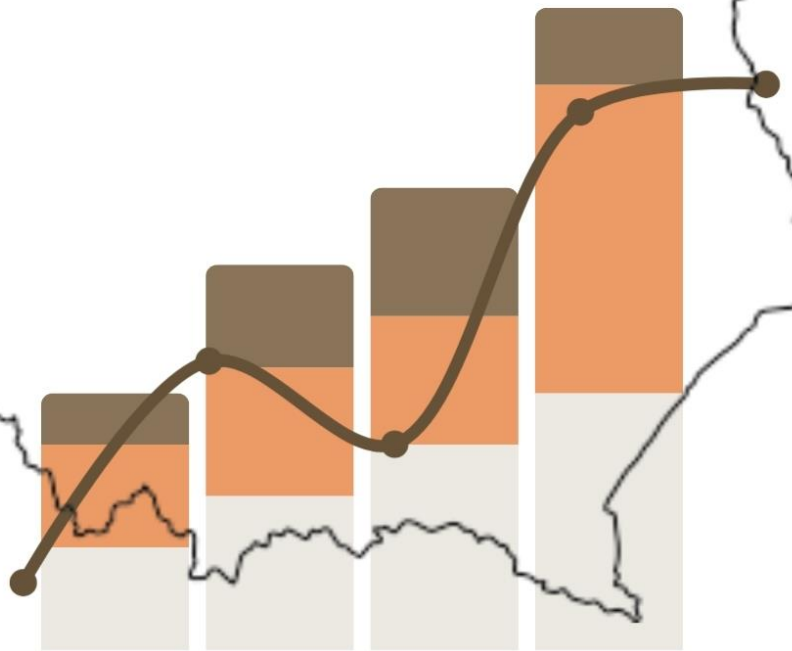
Tabela nr 9.2: Spadek/wzrost udziału gruntów stanowiących własność
INNYCH PODMIOTÓW EWIDENCYJNYCH NIE BĘDĄCYCH W GR 1-15 w stosunku do
stanu na dzień 01.01.2024 r.

Lp.	TERYT	NAZWA POWIATU	POWIERZCHNIA WŁASNOŚCI INNYCH PODMIOTÓW EWID.		WZROST SPADEK	%
			2025	2024		
1	0413	SĘPOLEŃSKI	125	230	-105	-45,7
2	0414	ŚWIECKI	779	961	-182	-18,9
3	0412	RYPIŃSKI	766	897	-131	-14,6
4	0410	NAKIELSKI	2412	2718	-306	-11,3
5	0401	ALEKSANDROWSKI	90	100	-10	-10,0
6	0409	MOGILEŃSKI	294	303	-9	-3,0
7	0408	LIPNOWSKI	714	726	-12	-1,7
8	0463	M. TORUŃ	2174	2182	-8	-0,4
9	0407	INOWROCŁAWSKI	823	826	-3	-0,4
10	0415	TORUŃSKI	32044	32077	-33	-0,1
11	0403	BYDGOSKI	6753	6757	-4	-0,1
12	0406	GRUDZIĄDZKI	13	13	0	0,0
13	0464	M. WŁOCŁAWEK	19	19	0	0,0
14	0405	GOLUBSKO-DOBRZYŃSKI	11825	11817	8	0,1
15	0411	RADZIEJOWSKI	4172	4169	3	0,1
16	0416	TUCHOLSKI	701	693	8	1,2
17	0417	WĄBRZESKI	53	52	1	1,9
18	0419	ŻNIŃSKI	103	101	2	2,0
19	0402	BRODNICKI	574	562	12	2,1
20	0418	WŁOCŁAWSKI	129	124	5	4,0
21	0462	M. GRUDZIĄDZ	57	31	26	83,9
22	0461	M. BYDGOSZCZ	178	34	144	423,5
23	0404	CHEŁMIŃSKI	551	36	515	1430,6

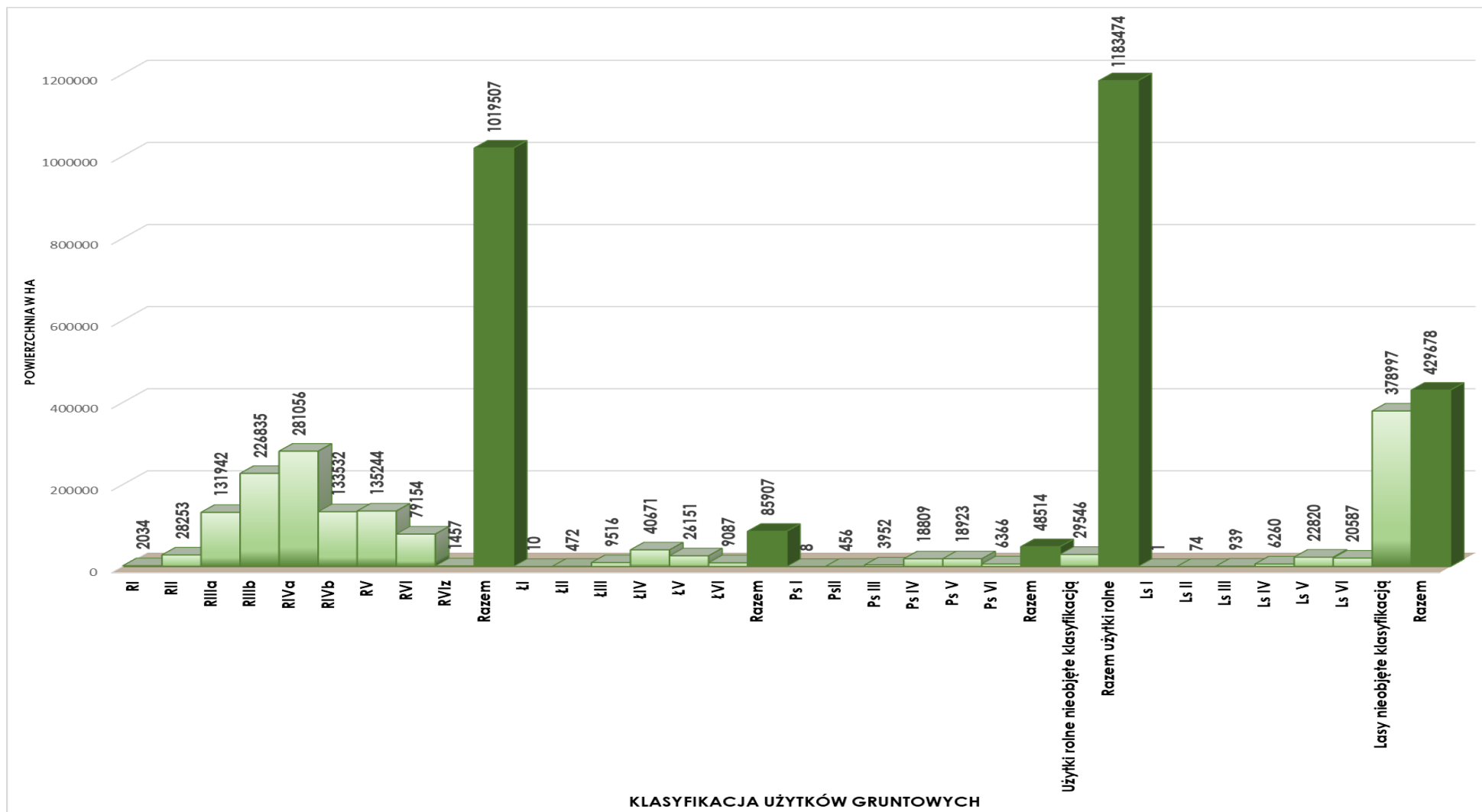


RODZIAŁ 4

BONITACJA

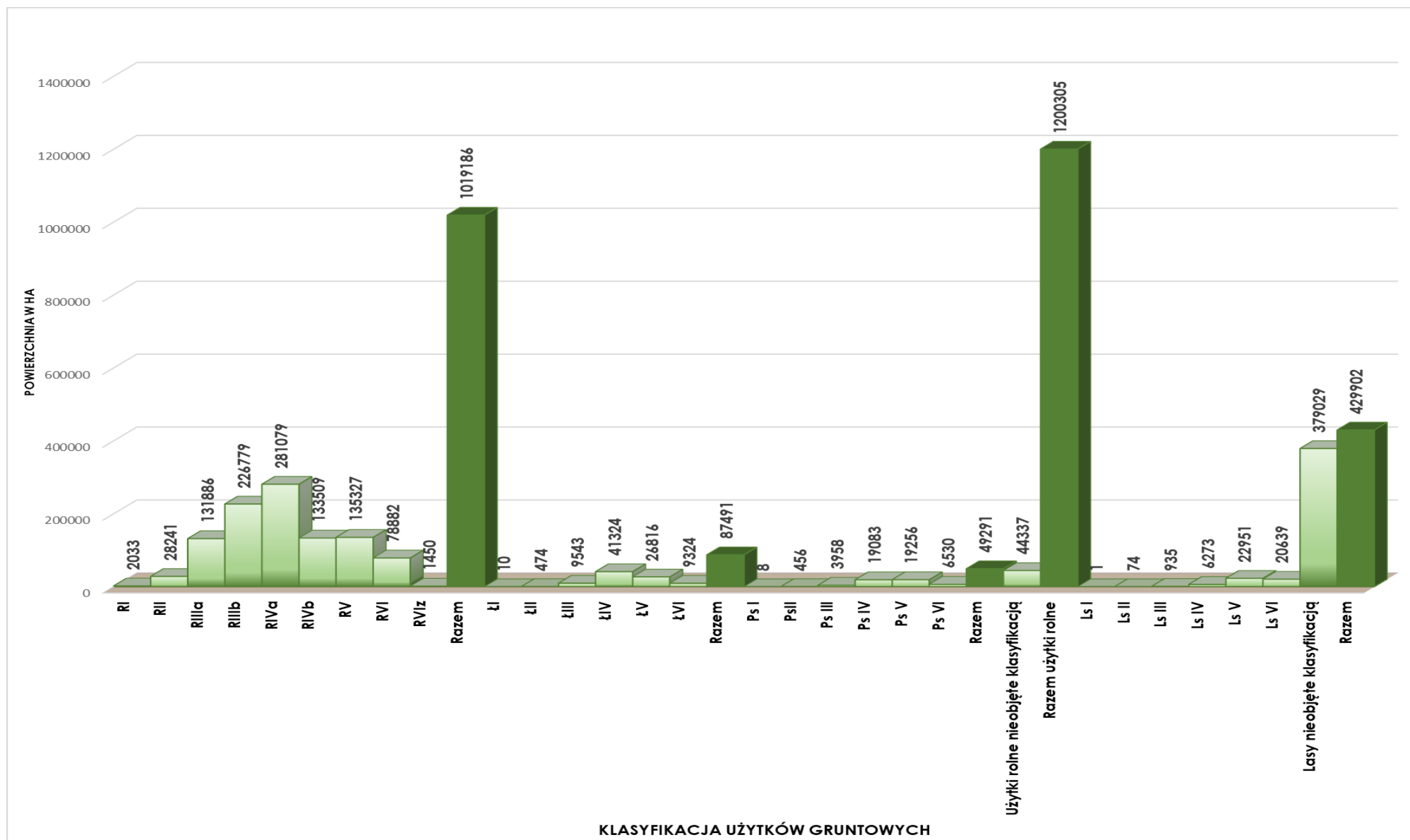


STRUKTURA UŻYTKÓW GRUNTOWYCH (W ROZBICIU NA KLASY BONITACYJNE) W WOJEWÓDZTWIE KUJAWSKO-POMORSKIM
według stanu na dzień 01.01.2023 r.



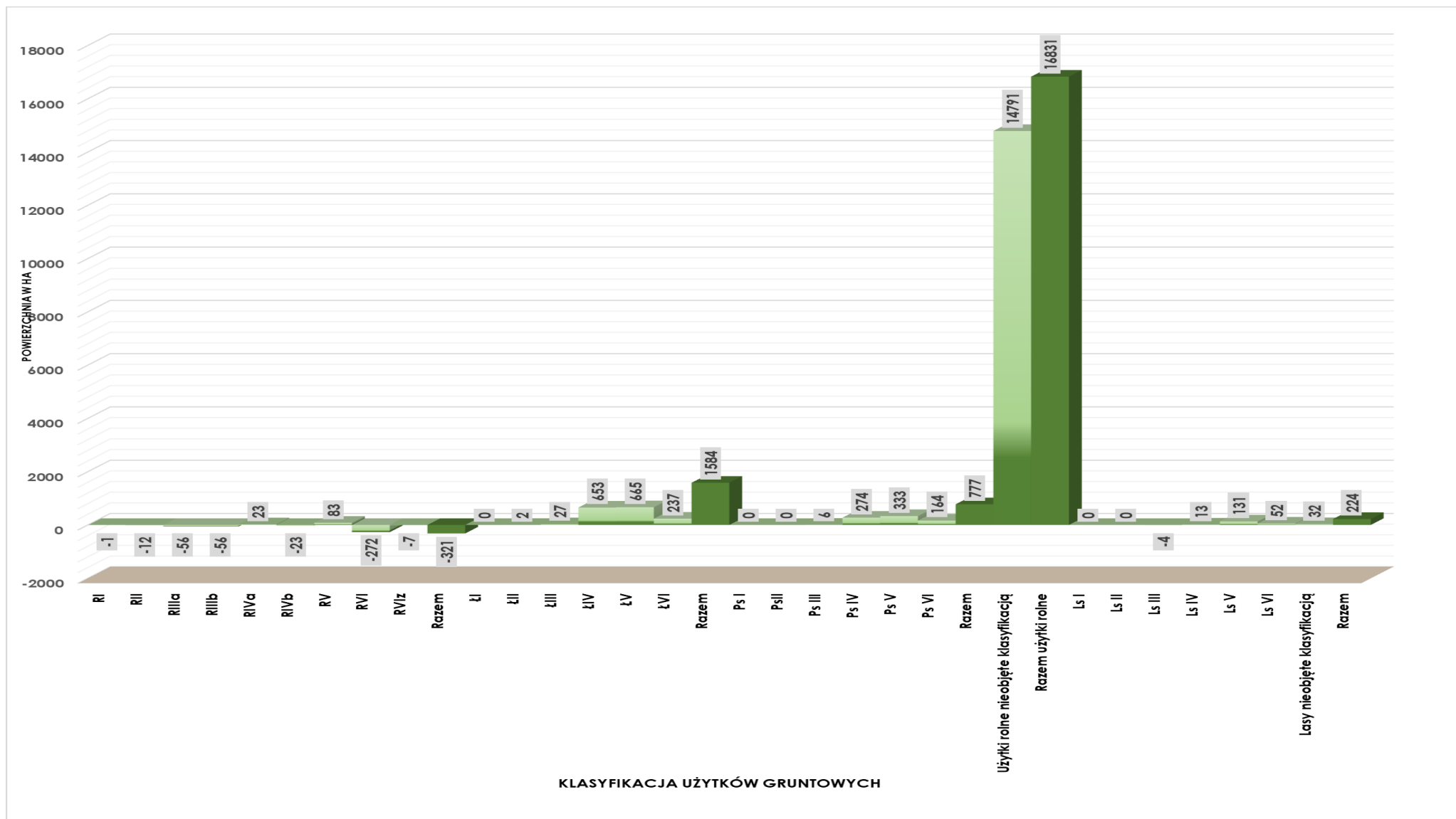


STRUKTURA UŻYTKÓW GRUNTOWYCH (W ROZBICIU NA KLASY BONITACYJNE) W WOJEWÓDZTWIE KUJAWSKO-POMORSKIM według stanu na dzień 01.01.2025 r.



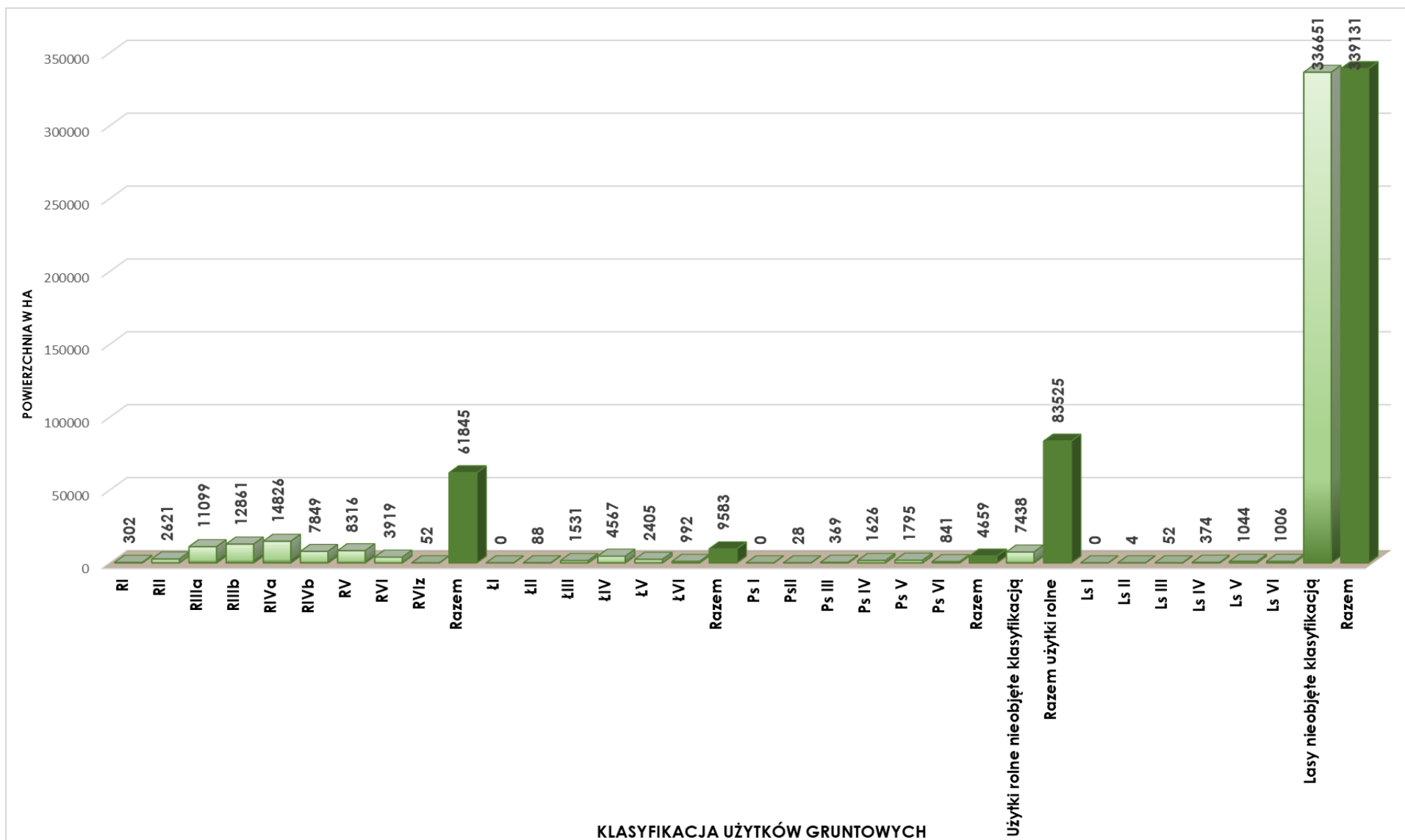


STRUKTURA ZMIAN UŻYTKÓW GRUNTOWYCH (W ROZBICIU NA KLASY BONITACYJNE) W WOJEWÓDZTWIE KUJAWSKO-POMORSKIM według stanu na dzień 01.01.2023 r. i 01.01.2025 r.



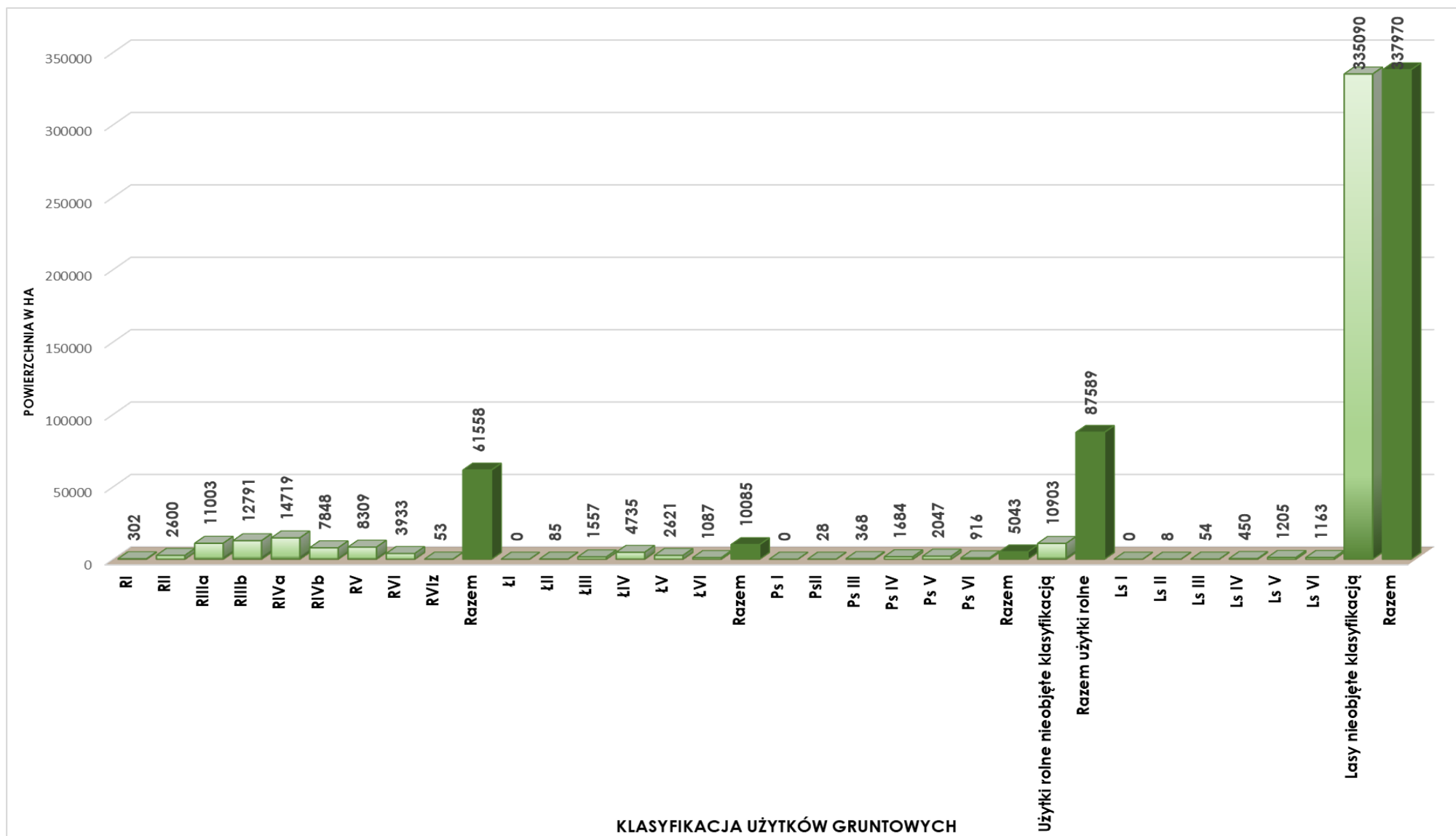


STRUKTURA UŻYTKÓW GRUNTOWYCH (W ROZBICIU NA KLASY BONITACYJNE) SKARBU PAŃSTWA według stanu na dzień 01.01.2023 r.



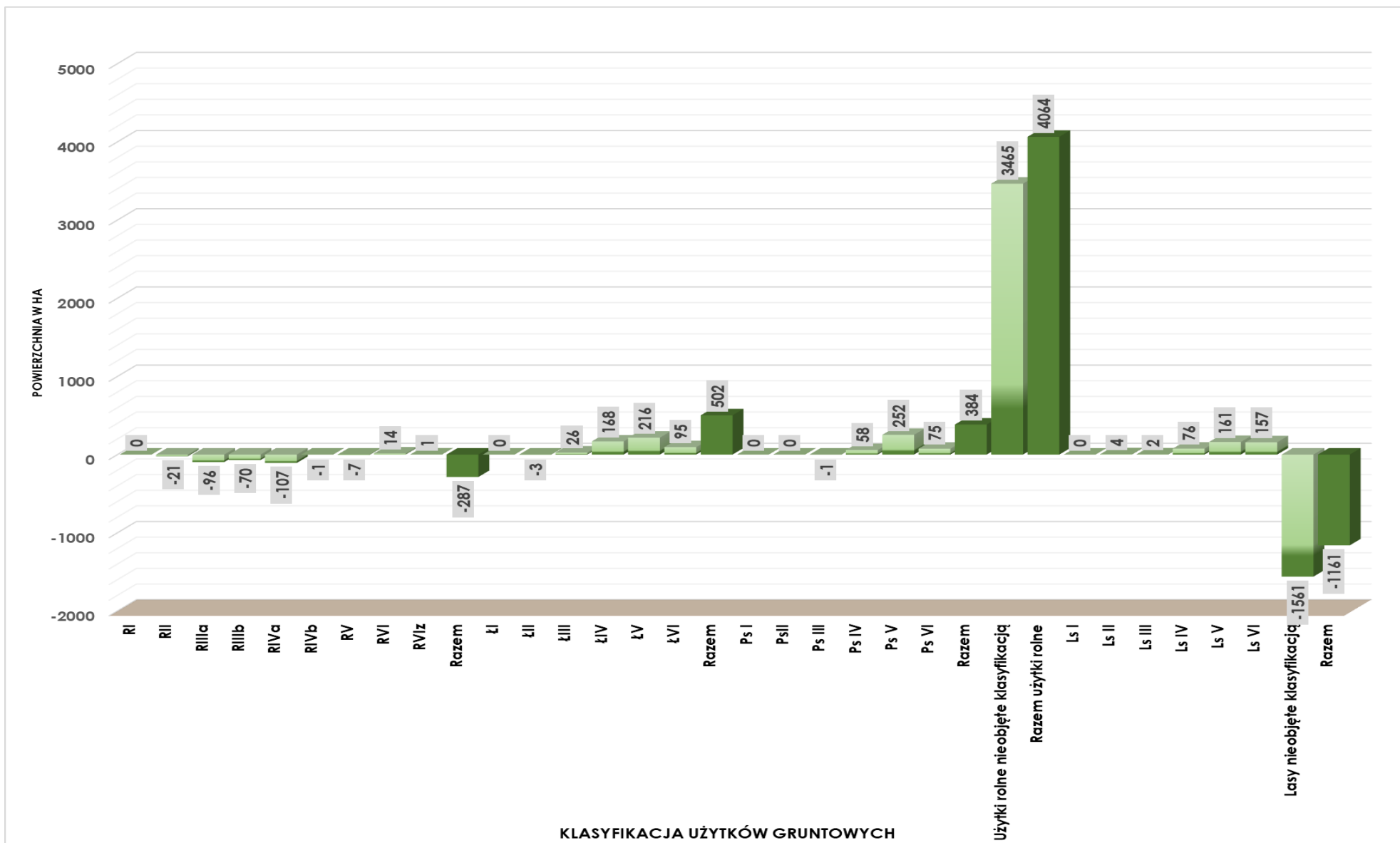


STRUKTURA UŻYTKÓW GRUNTOWYCH (W ROZBICIU NA KLASY BONITACYJNE) SKARBU PAŃSTWA według stanu na dzień 01.01.2025 r.



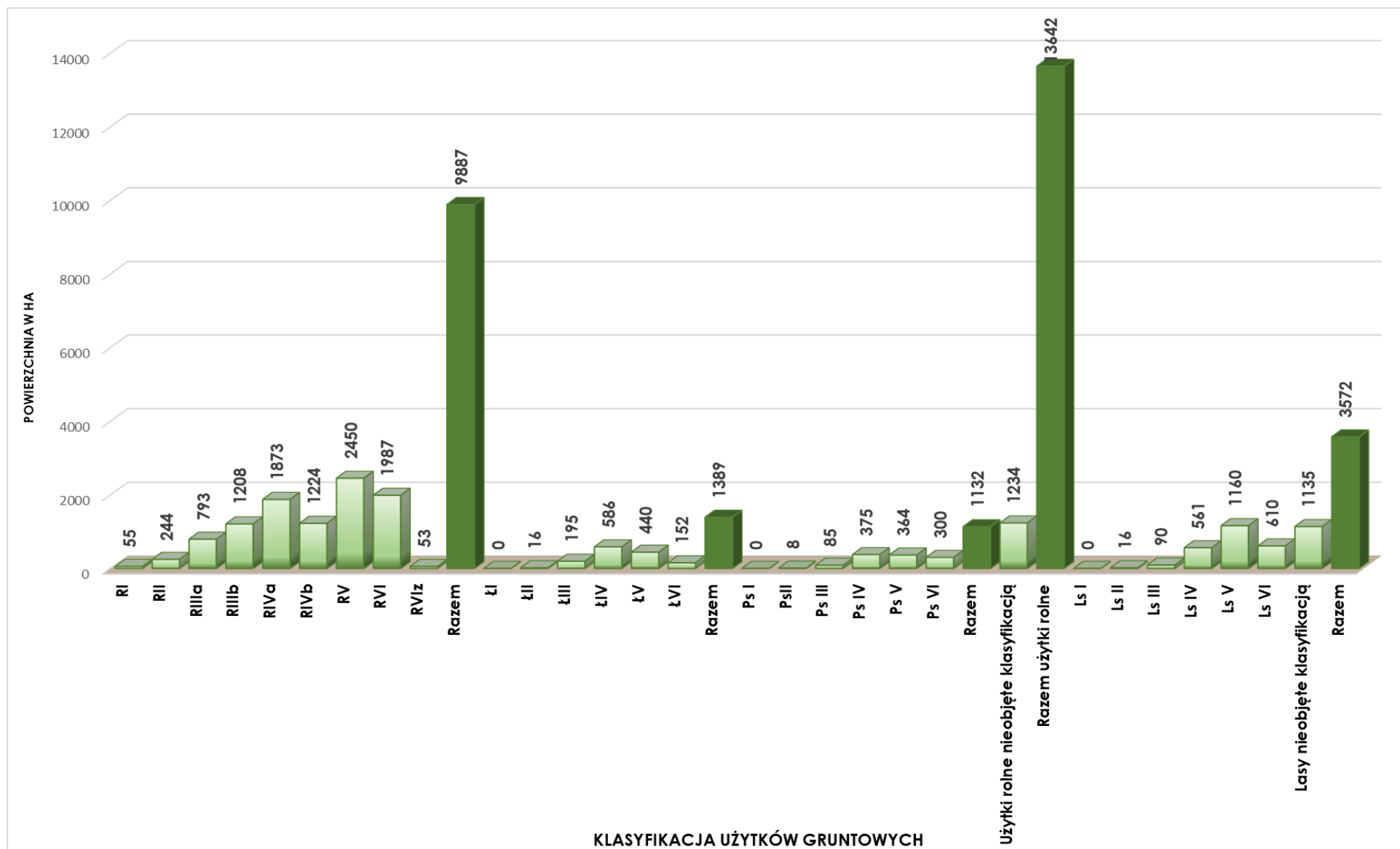


STRUKTURA ZMIAN UŻYTKÓW GRUNTOWYCH (W ROZBICIU NA KLASY BONITACYJNE) STANOWIĄCYCH WŁASNOŚĆ SKARBU PAŃSTWA W WOJEWÓDZTWIE KUJAWSKO-POMORSKIM według stanu na dzień 01.01.2023 r. i 01.01.2025 r.



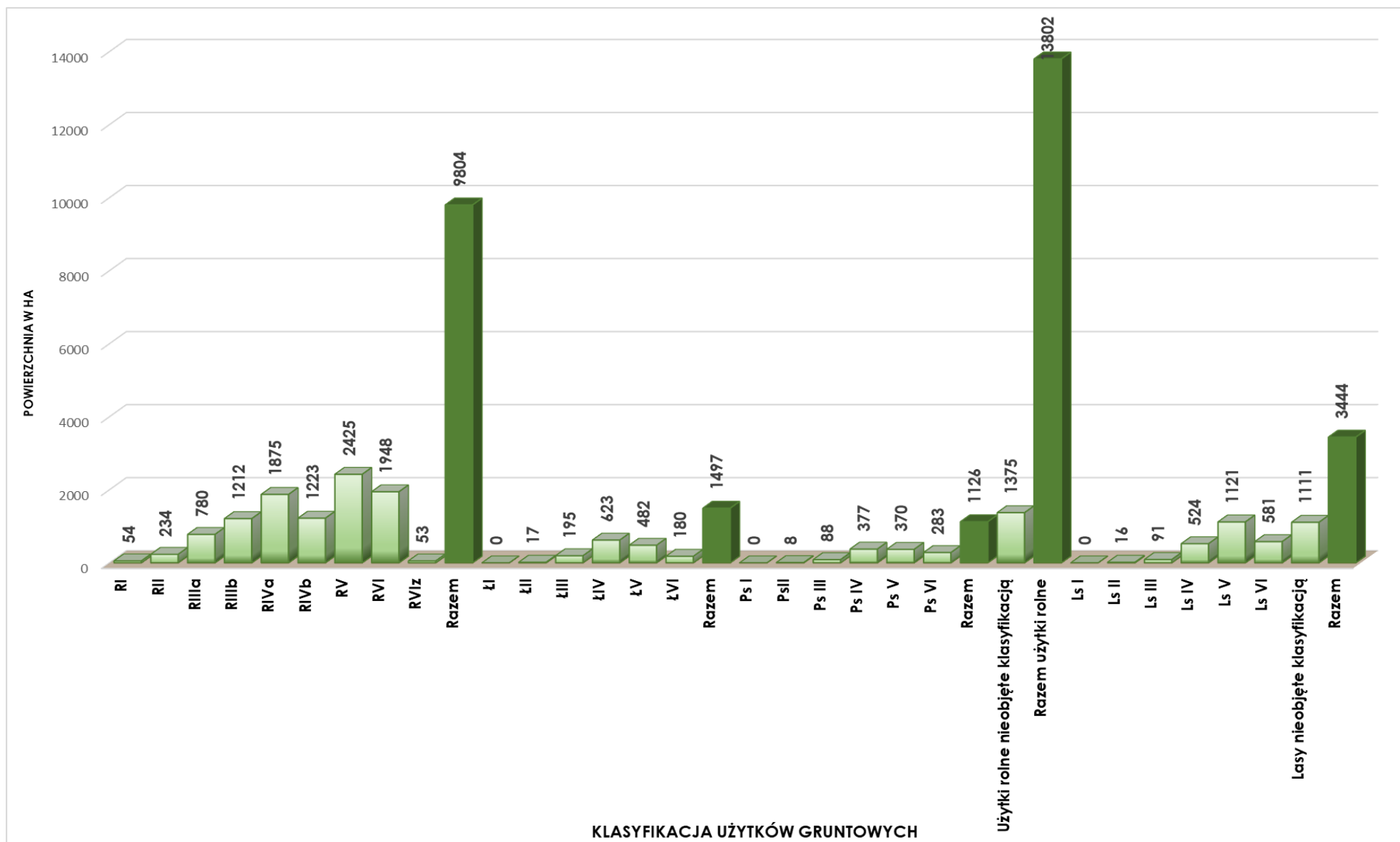


STRUKTURA UŻYTKÓW GRUNTOWYCH (W ROZBICIU NA KLASY BONITACYJNE) GMIN według stanu na dzień 01.01.2023 r.



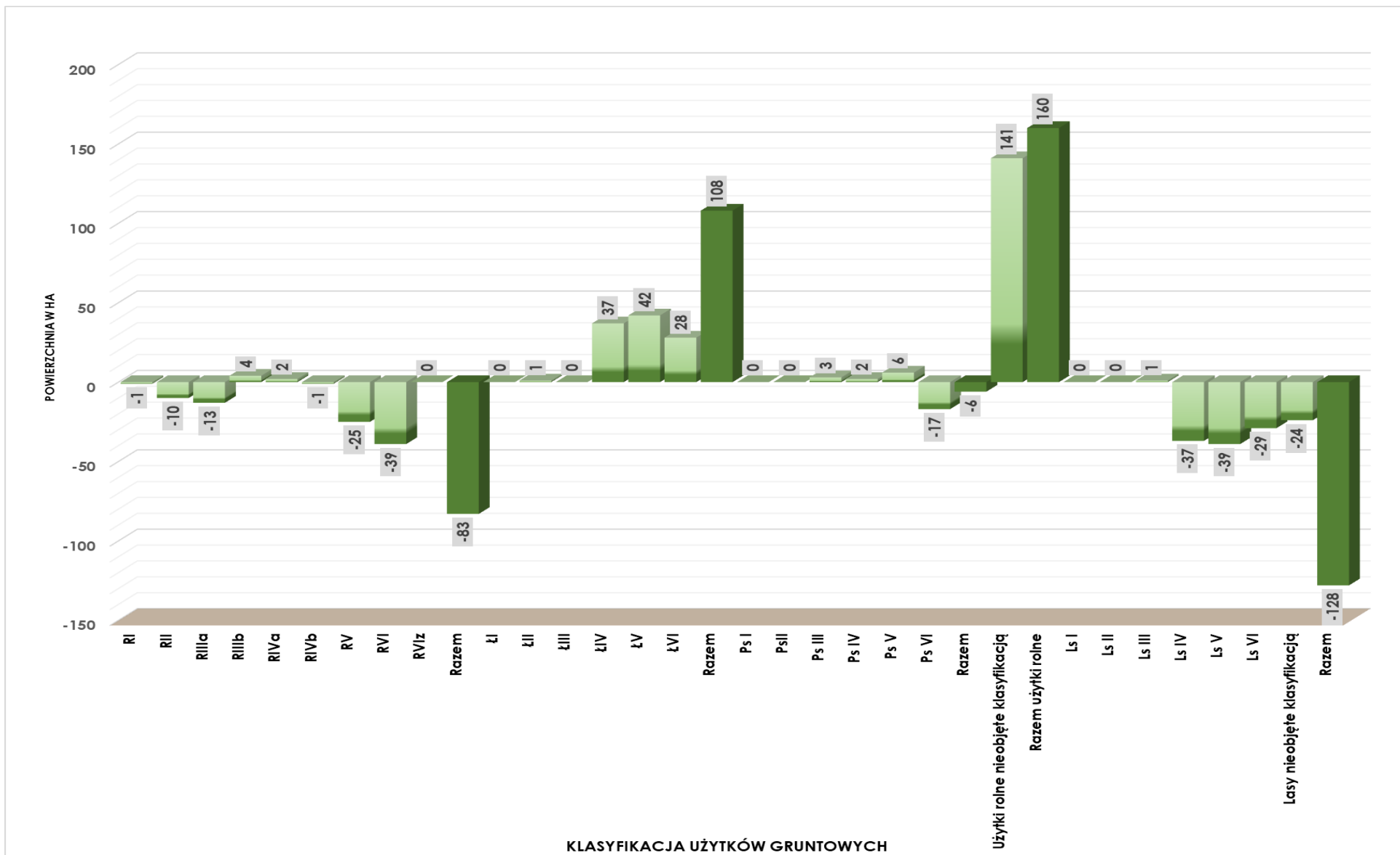


STRUKTURA UŻYTKÓW GRUNTOWYCH (W ROZBICIU NA KLASY BONITACYJNE) GMIN według stanu na dzień 01.01.2025 r.





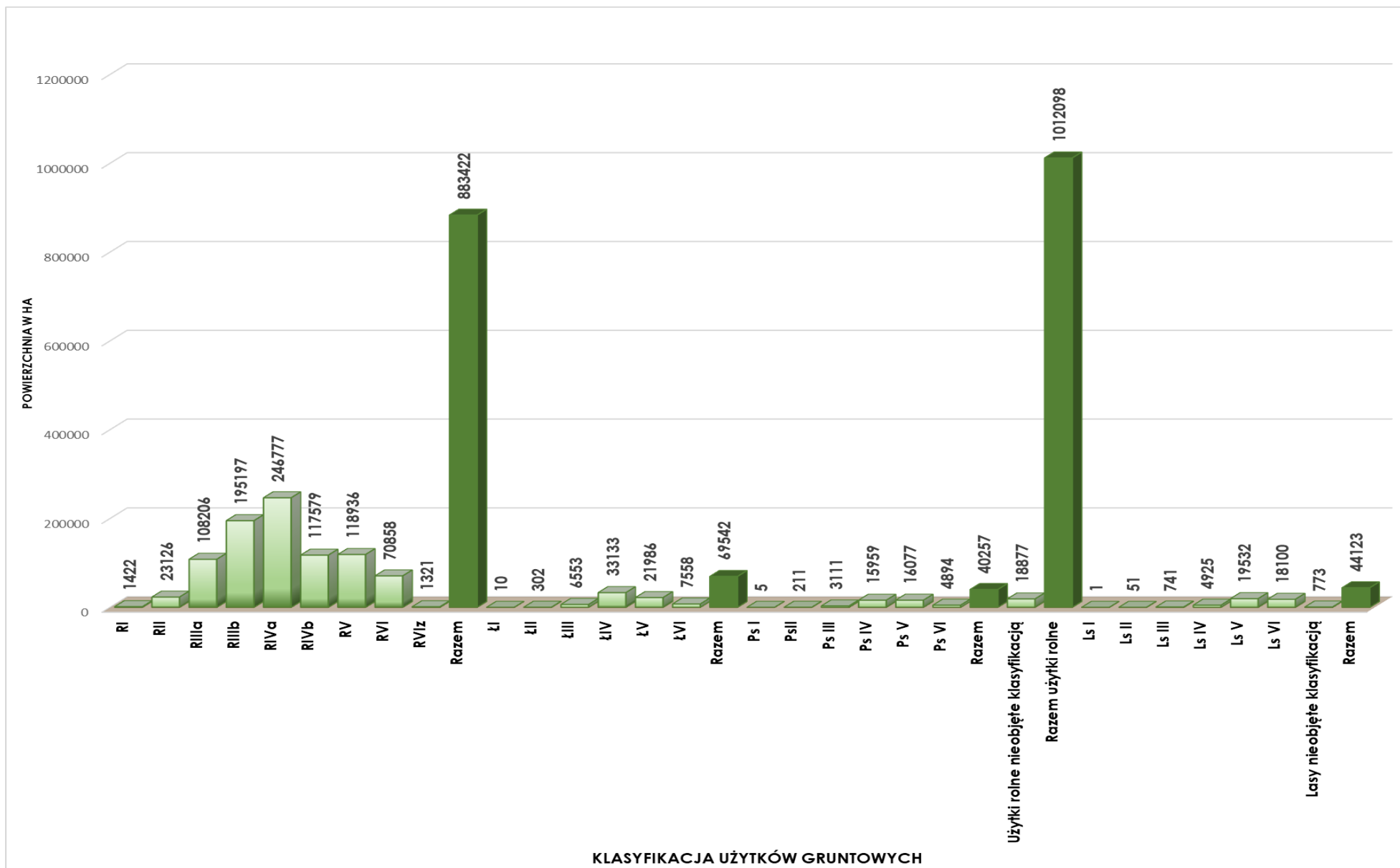
STRUKTURA ZMIAN UŻYTKÓW GRUNTOWYCH (W ROZBICIU NA KLASY BONITACYJNE) STANOWIĄCYCH WŁASNOŚĆ GMIN W WOJEWÓDZTWIE KUJAWSKO-POMORSKIM według stanu na dzień 01.01.2023 r. i 01.01.2025 r.



KLASYFIKACJA UŻYTKÓW GRUNTOWYCH

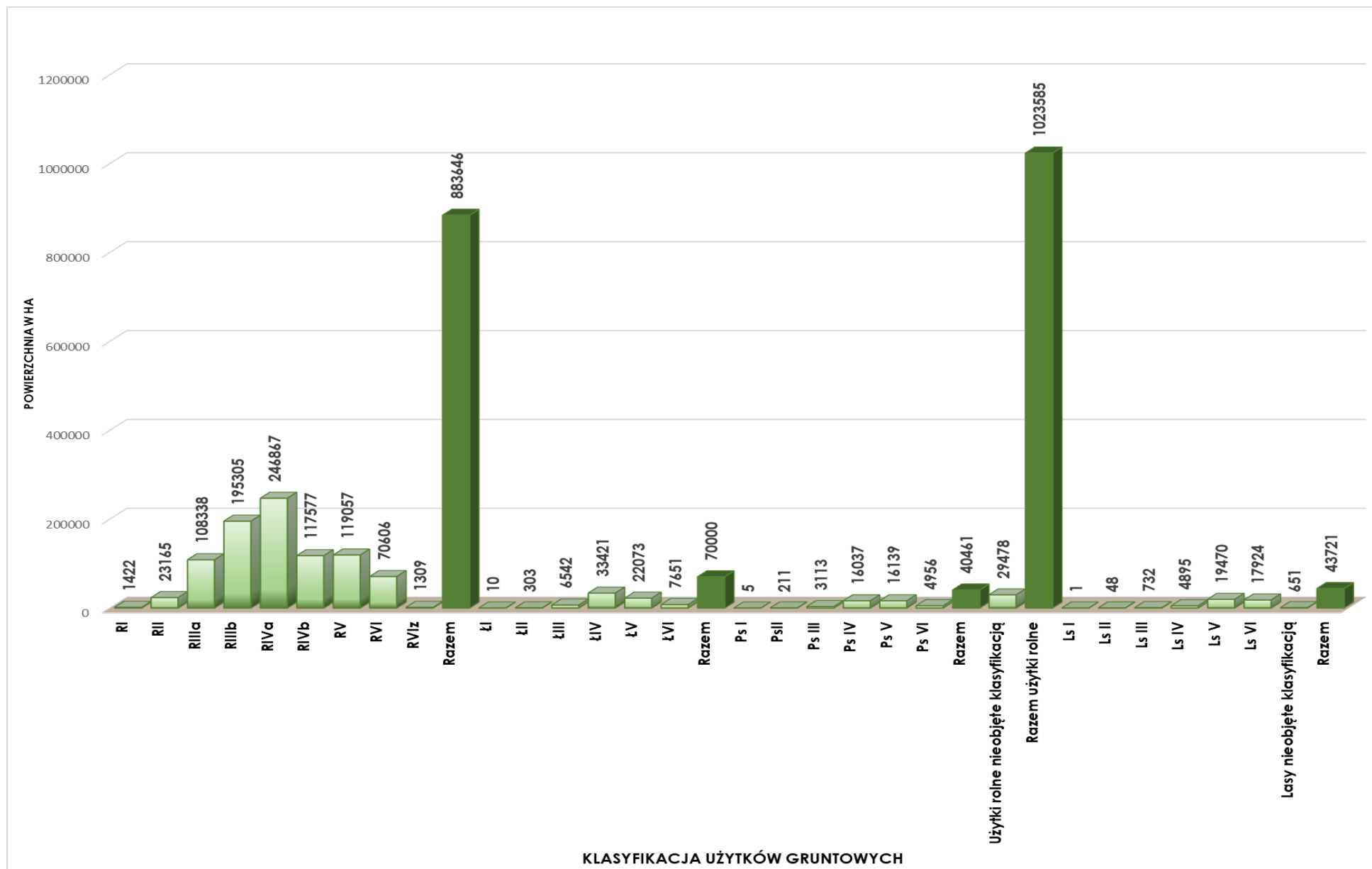


STRUKTURA UŻYTKÓW GRUNTOWYCH (W ROZBICIU NA KLASY BONITACYJNE) OSÓB FIZYCZNYCH według stanu na dzień 01.01.2023 r.



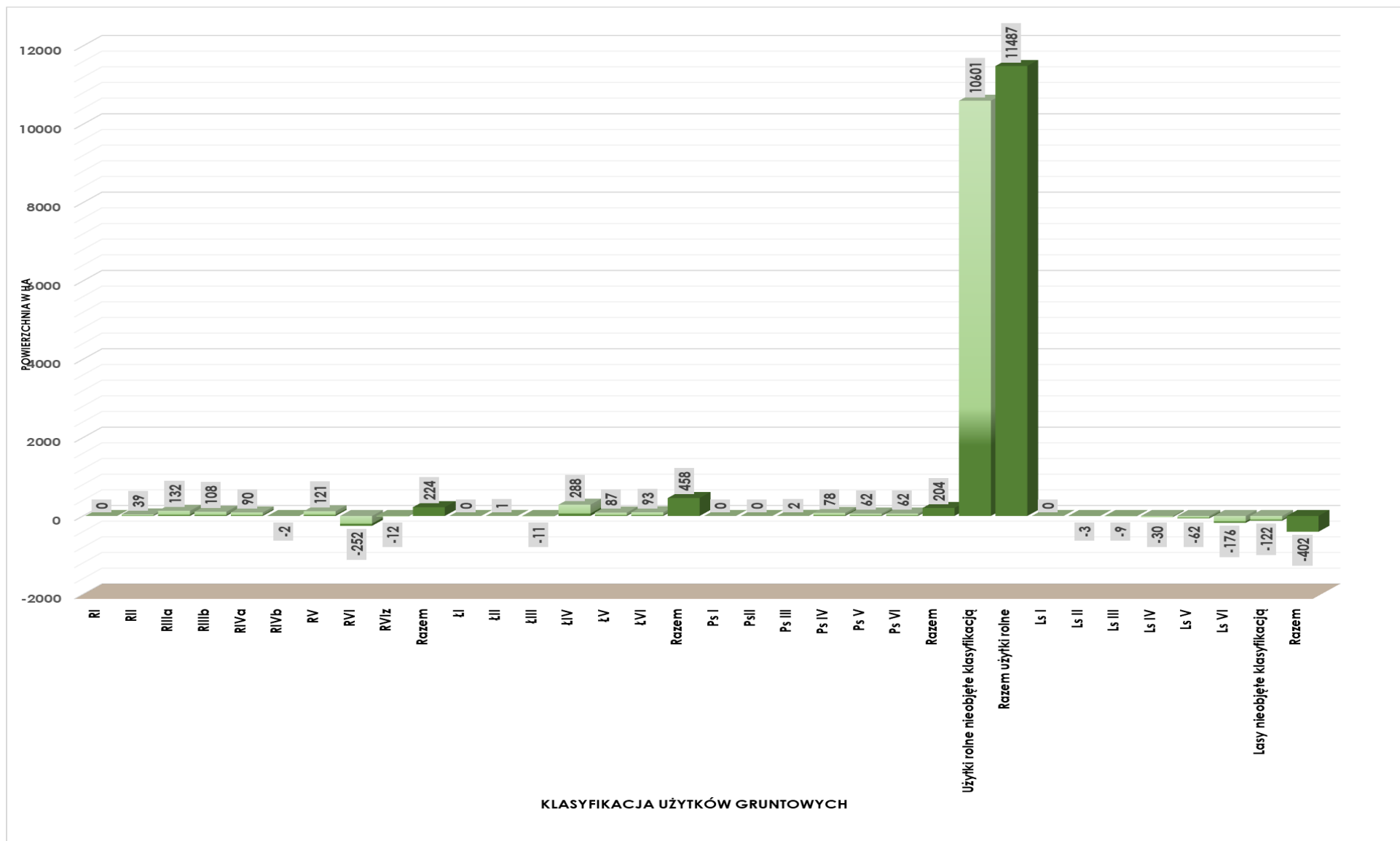


STRUKTURA UŻYTKÓW GRUNTOWYCH (W ROZBICIU NA KLASY BONITACYJNE) OSÓB FIZYCZNYCH według stanu na dzień 01.01.2025 r.



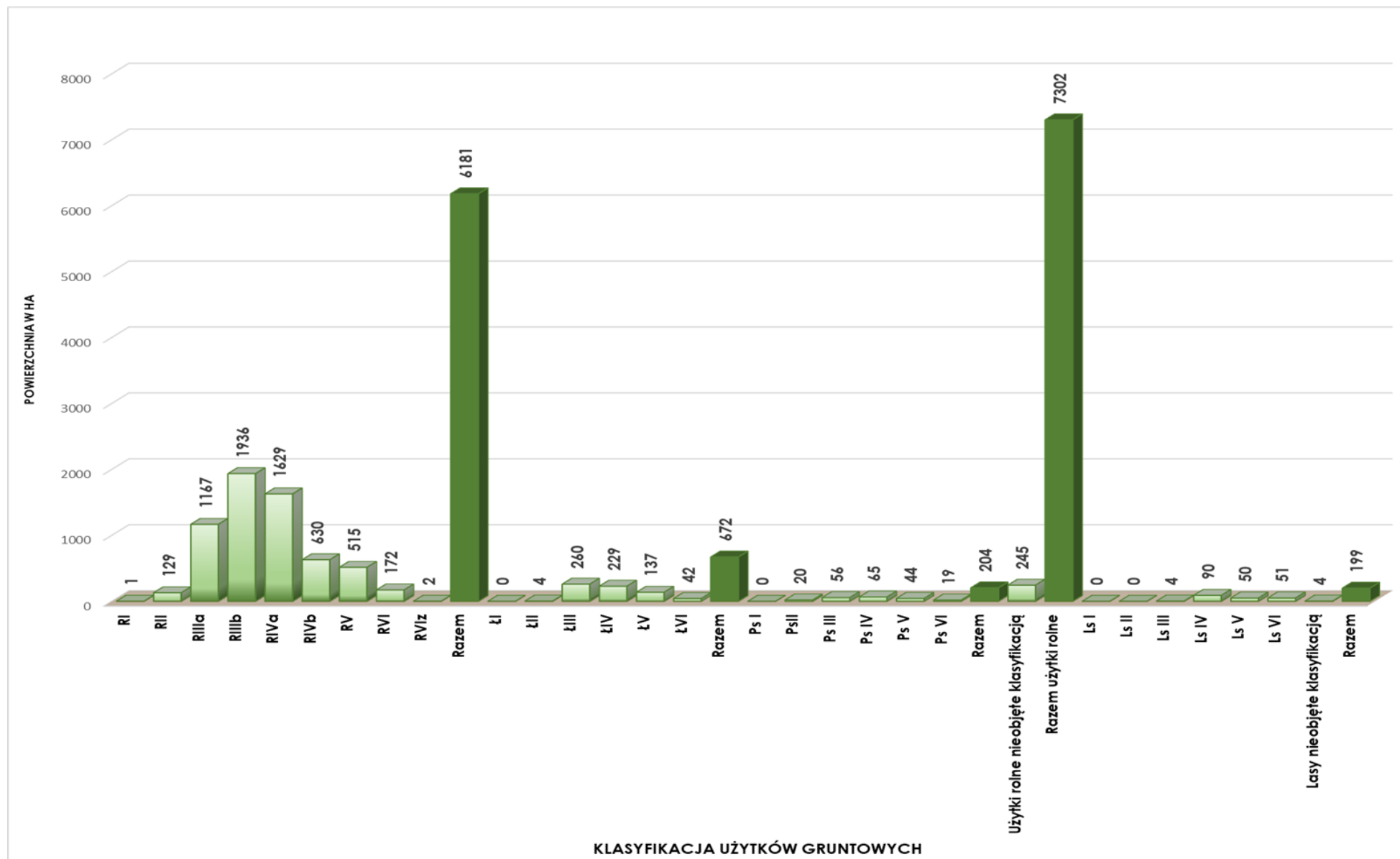


STRUKTURA ZMIAN UŻYTKÓW GRUNTOWYCH (W ROZBICIU NA KLASY BONITACYJNE) STANOWIĄCYCH WŁASNOŚĆ OSÓB FIZYCZNYCH W WOJEWÓDZTWIE KUJAWSKO-POMORSKIM według stanu na dzień 01.01.2023 r. i 01.01.2025 r.



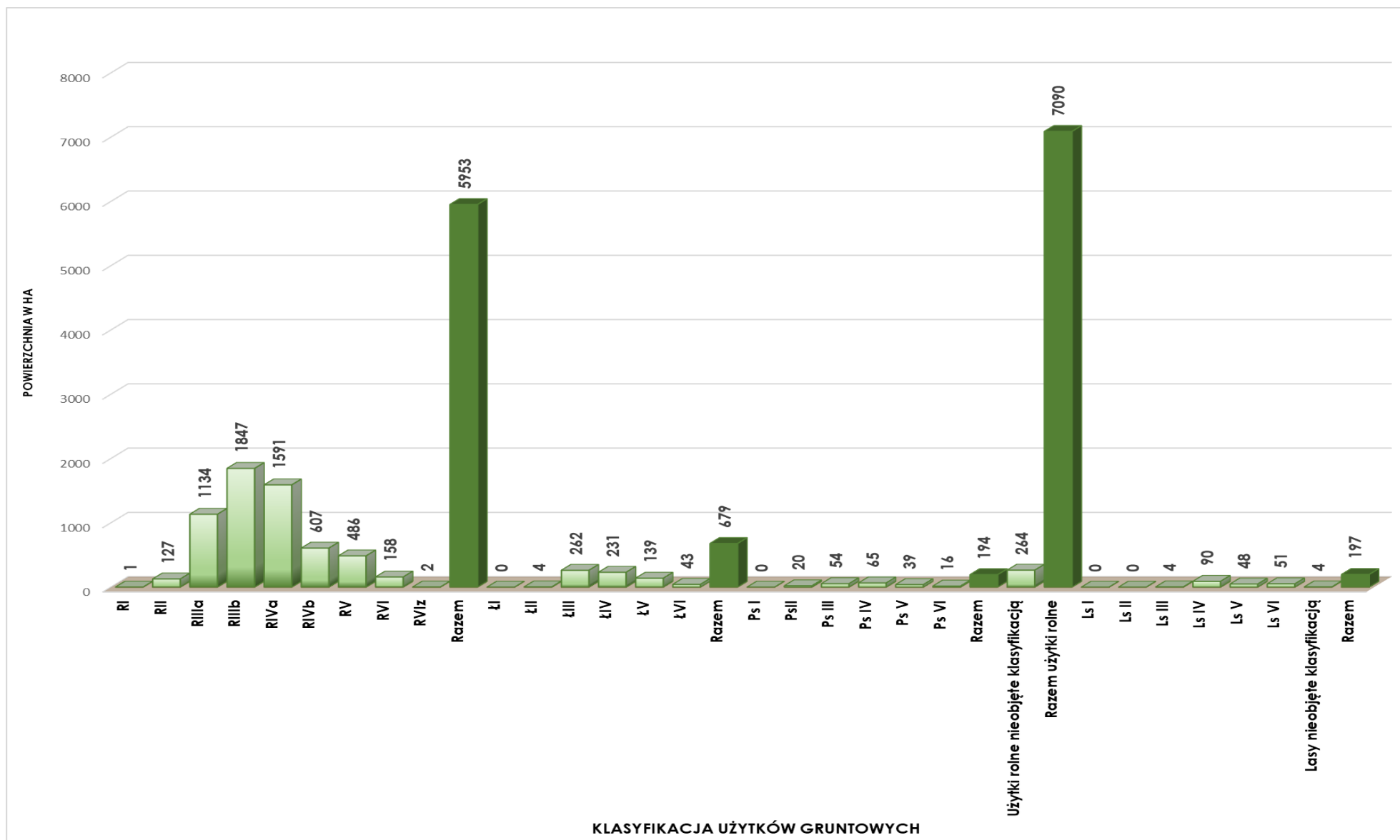


STRUKTURA UŻYTKÓW GRUNTOWYCH (W ROZBICIU NA KLASY BONITACYJNE) SPÓŁDZIELNI według stanu na dzień 01.01.2023 r.



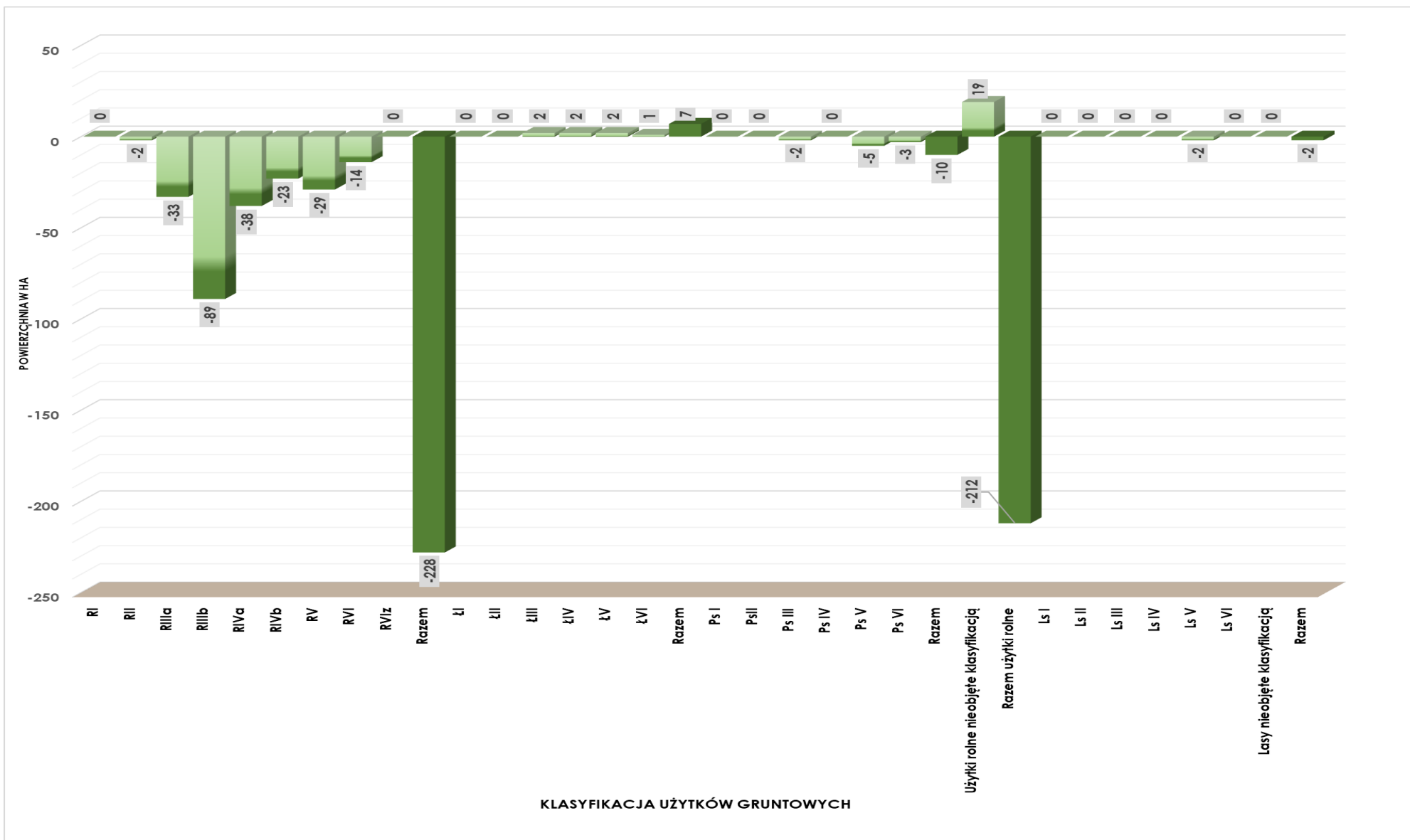


STRUKTURA UŻYTKÓW GRUNTOWYCH (W ROZBICIU NA KLASY BONITACYJNE) SPÓŁDZIELNI według stanu na dzień 01.01.2025 r.



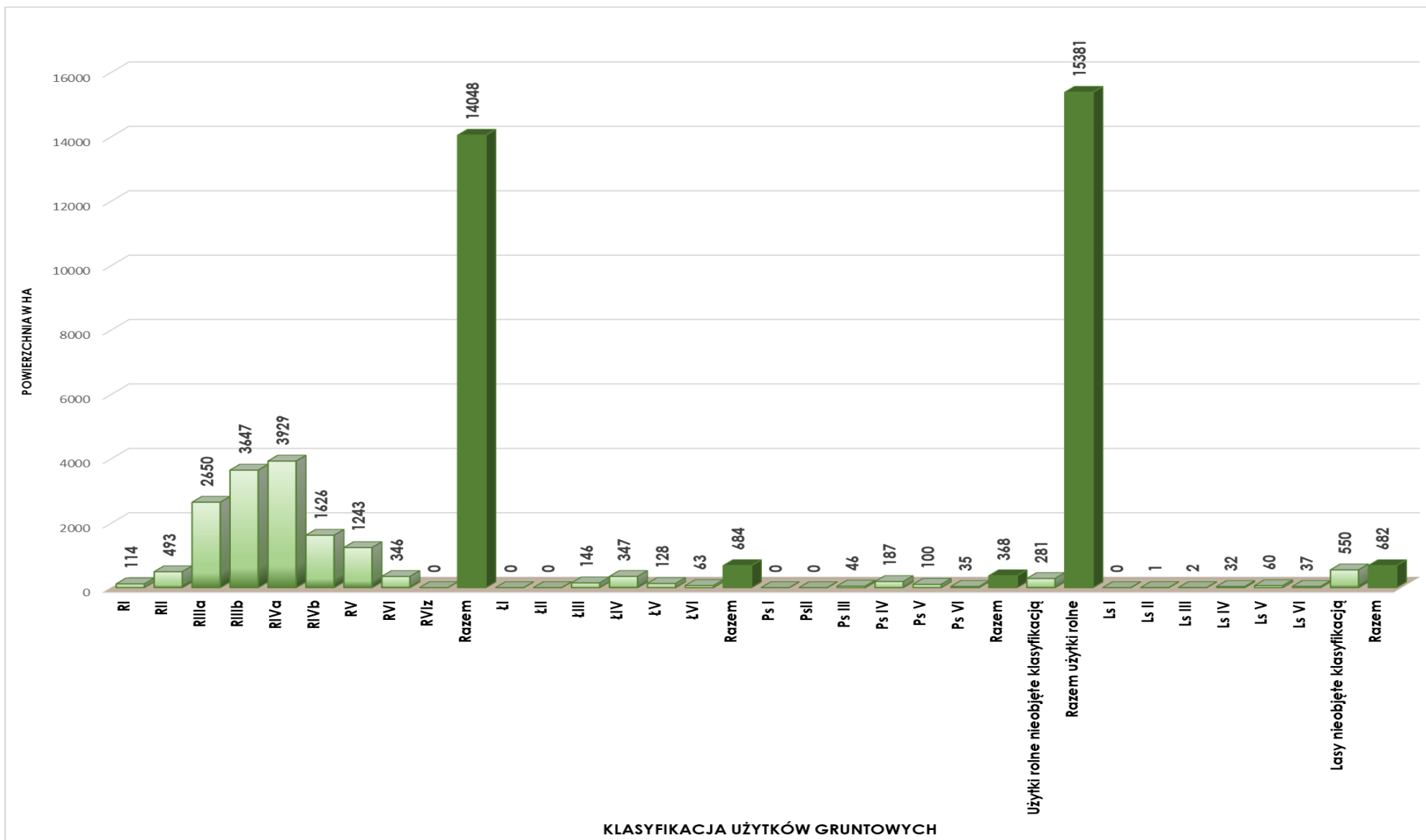


STRUKTURA ZMIAN UŻYTKÓW GRUNTOWYCH (W ROZBICIU NA KLASY BONITACYJNE) STANOWIĄCYCH WŁASNOŚĆ SPÓŁDZIELNI W WOJEWÓDZTWIE KUJAWSKO-POMORSKIM według stanu na dzień 01.01.2023 r. i 01.01.2025 r.



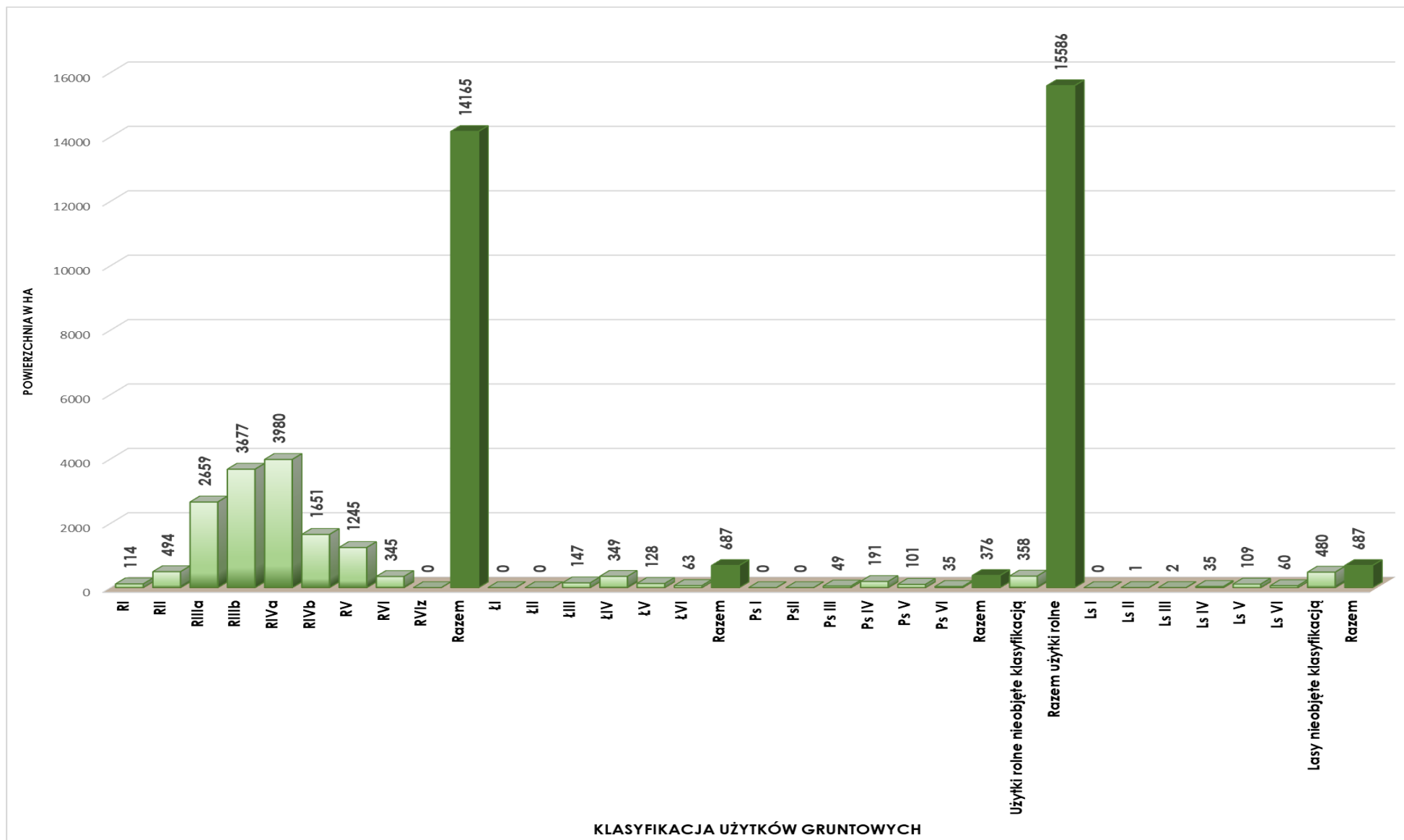


STRUKTURA UŻYTKÓW GRUNTOWYCH (W ROZBICIU NA KLASY BONITACYJNE) KOŚCIOŁÓW I ZWIĄZKÓW WYZNANIOWYCH według stanu na dzień 01.01.2023 r.



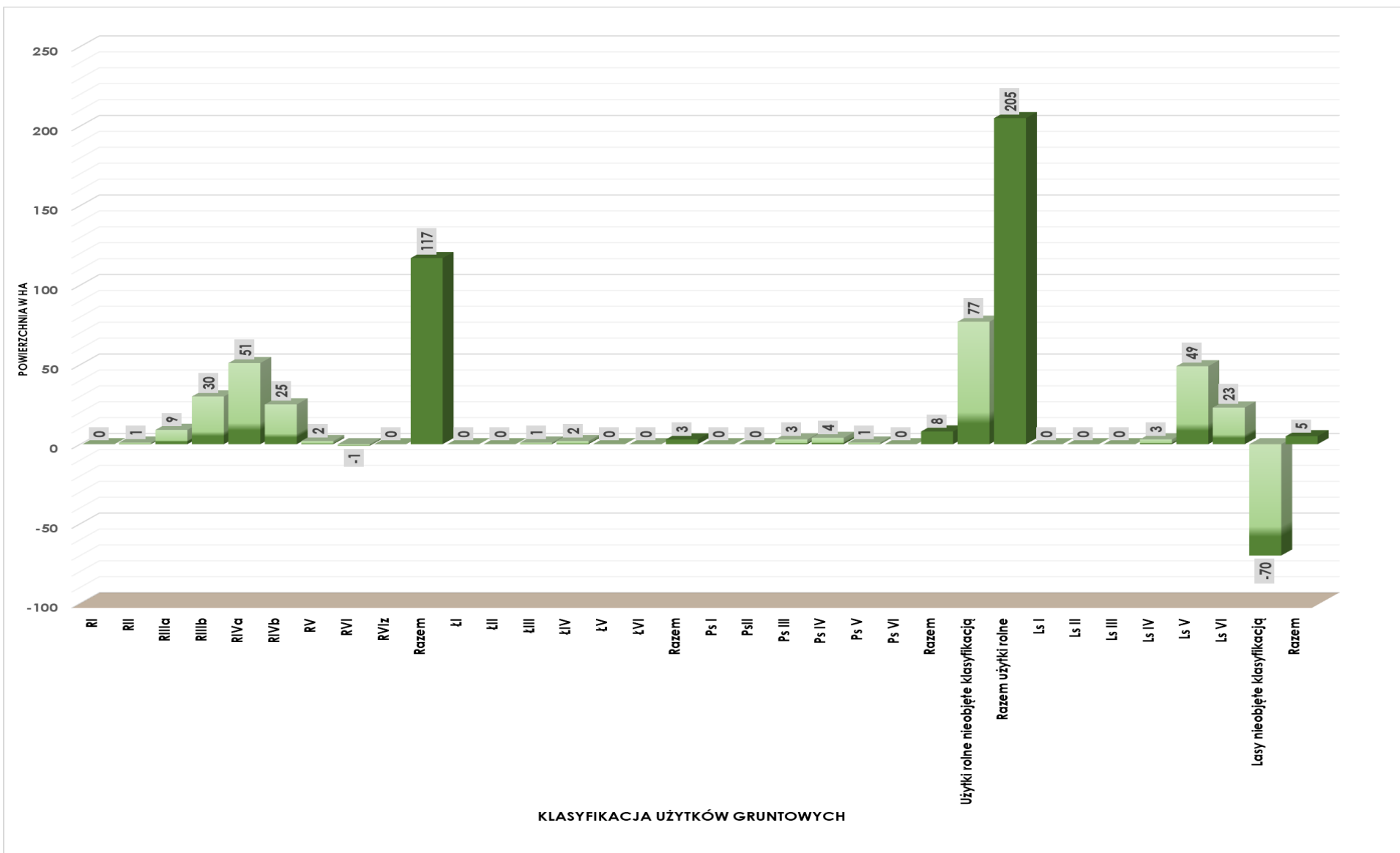


**STRUKTURA UŻYTKÓW GRUNTOWYCH (W ROZBICIU NA KLASY BONITACYJNE)
KOŚCIOŁÓW I ZWIĄZKÓW WYZNANIOWYCH**
według stanu na dzień 01.01.2025 r.



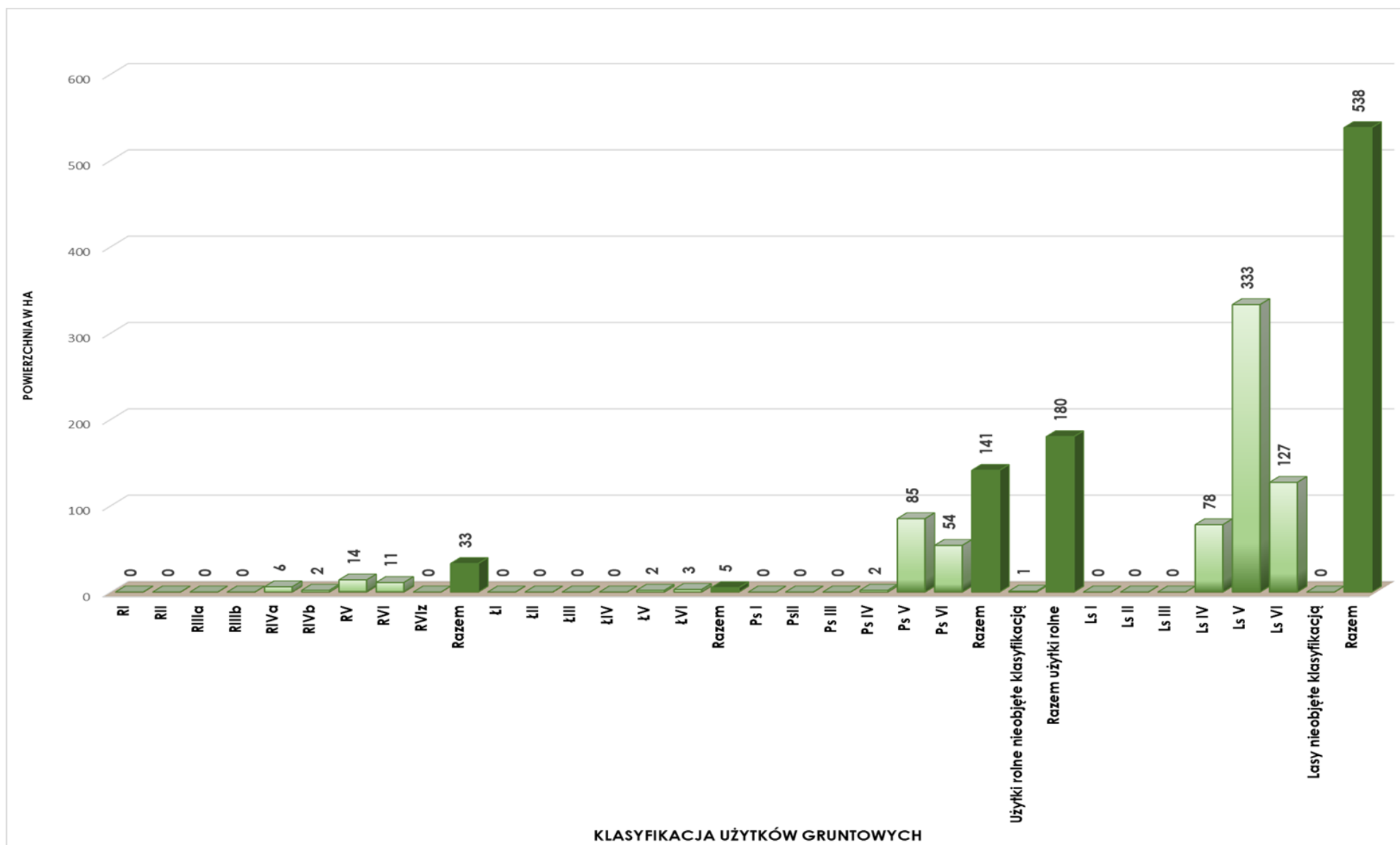


STRUKTURA ZMIAN UŻYTKÓW GRUNTOWYCH (W ROZBICIU NA KLASY BONITACYJNE) STANOWIĄCYCH WŁASNOŚĆ KOŚCIOŁÓW I ZWIĄZKÓW WYZNANIOWYCH W WOJEWÓDZTWIE KUJAWSKO-POMORSKIM według stanu na dzień 01.01.2023 r. i 01.01.2025 r.



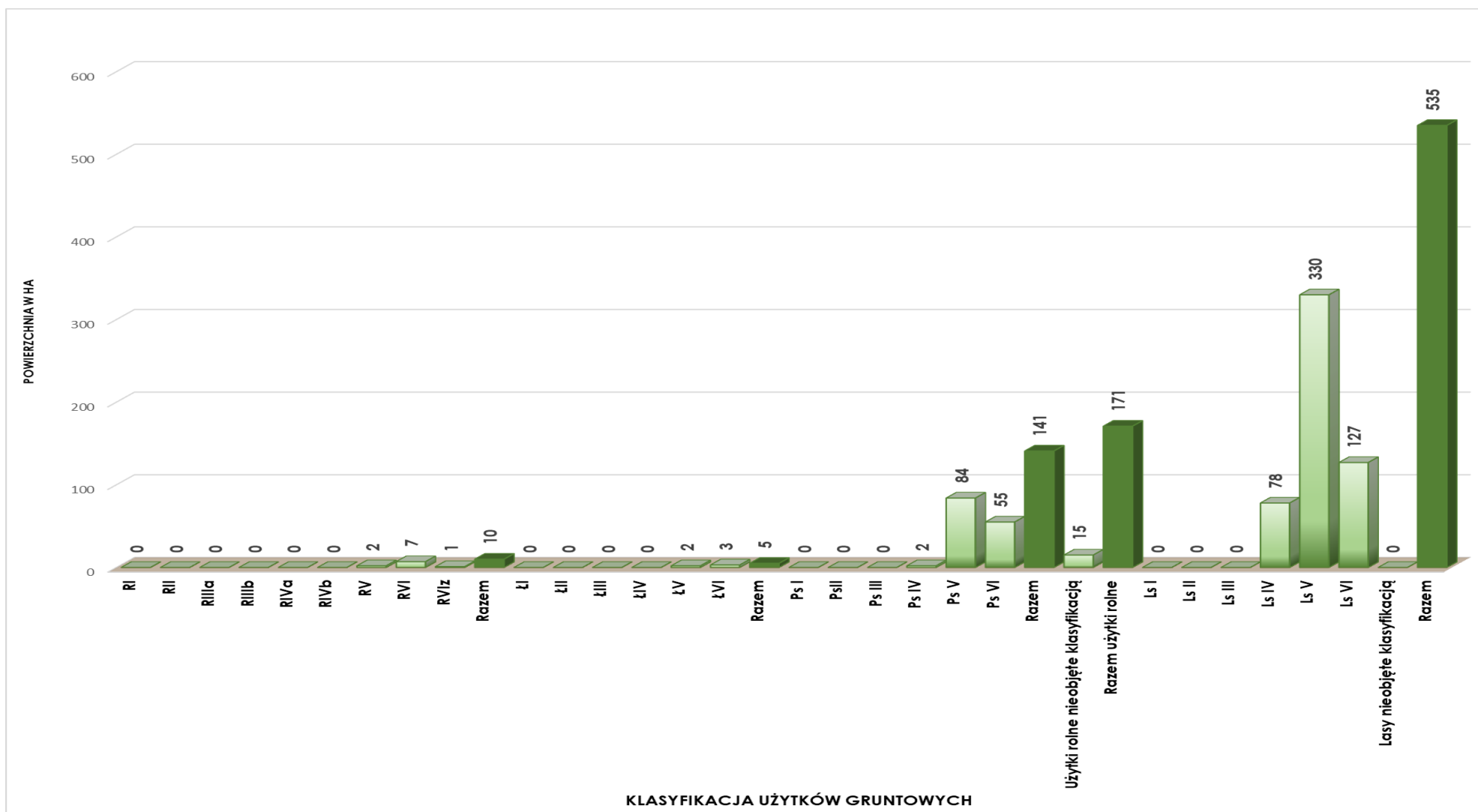


STRUKTURA UŻYTKÓW GRUNTOWYCH (W ROZBICIU NA KLASY BONITACYJNE) WSPÓLNOT GRUNTOWYCH według stanu na dzień 01.01.2023 r.



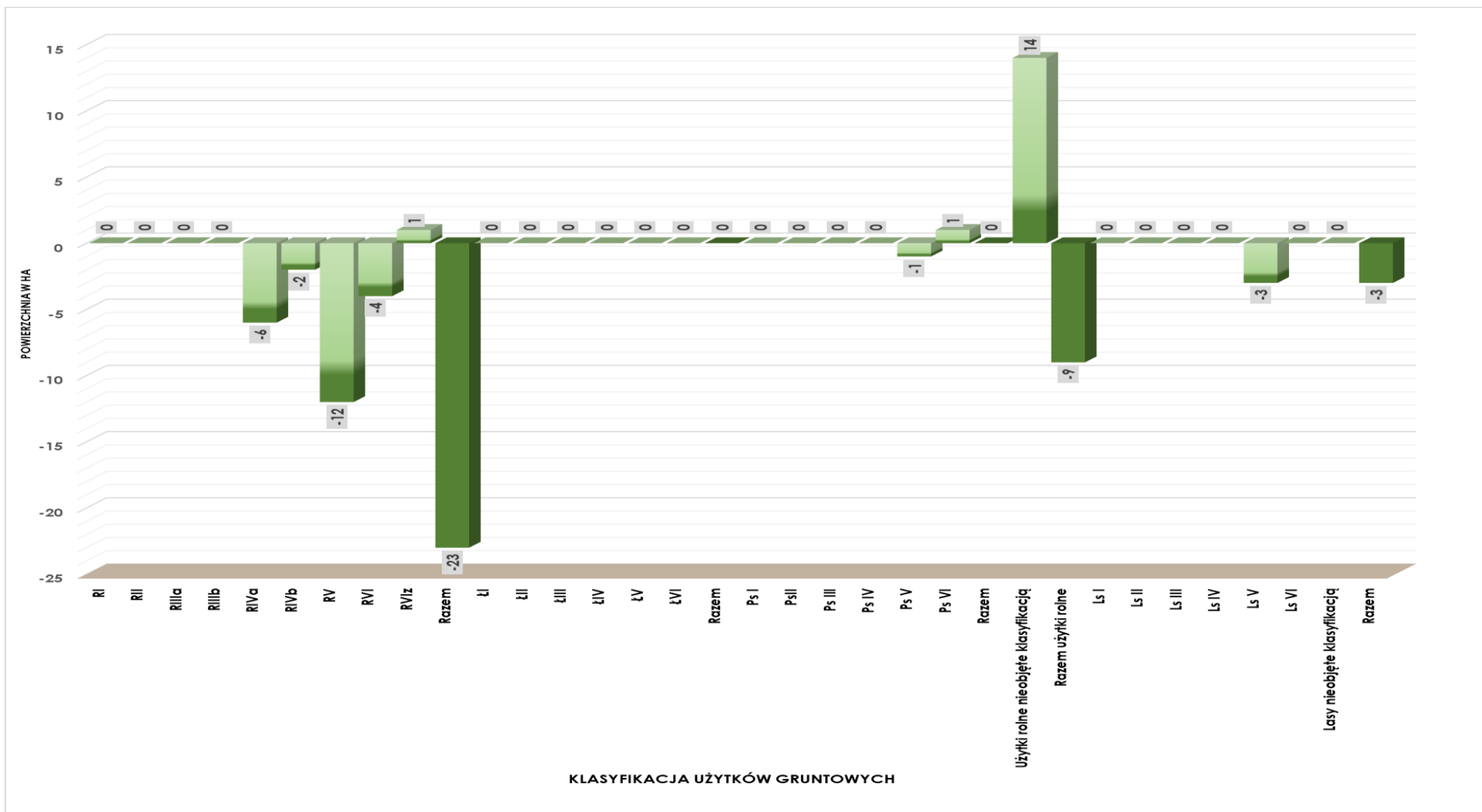


STRUKTURA UŻYTKÓW GRUNTOWYCH (W ROZBICIU NA KLASY BONITACYJNE) WSPÓLNOT GRUNTOWYCH według stanu na dzień 01.01.2025 r.



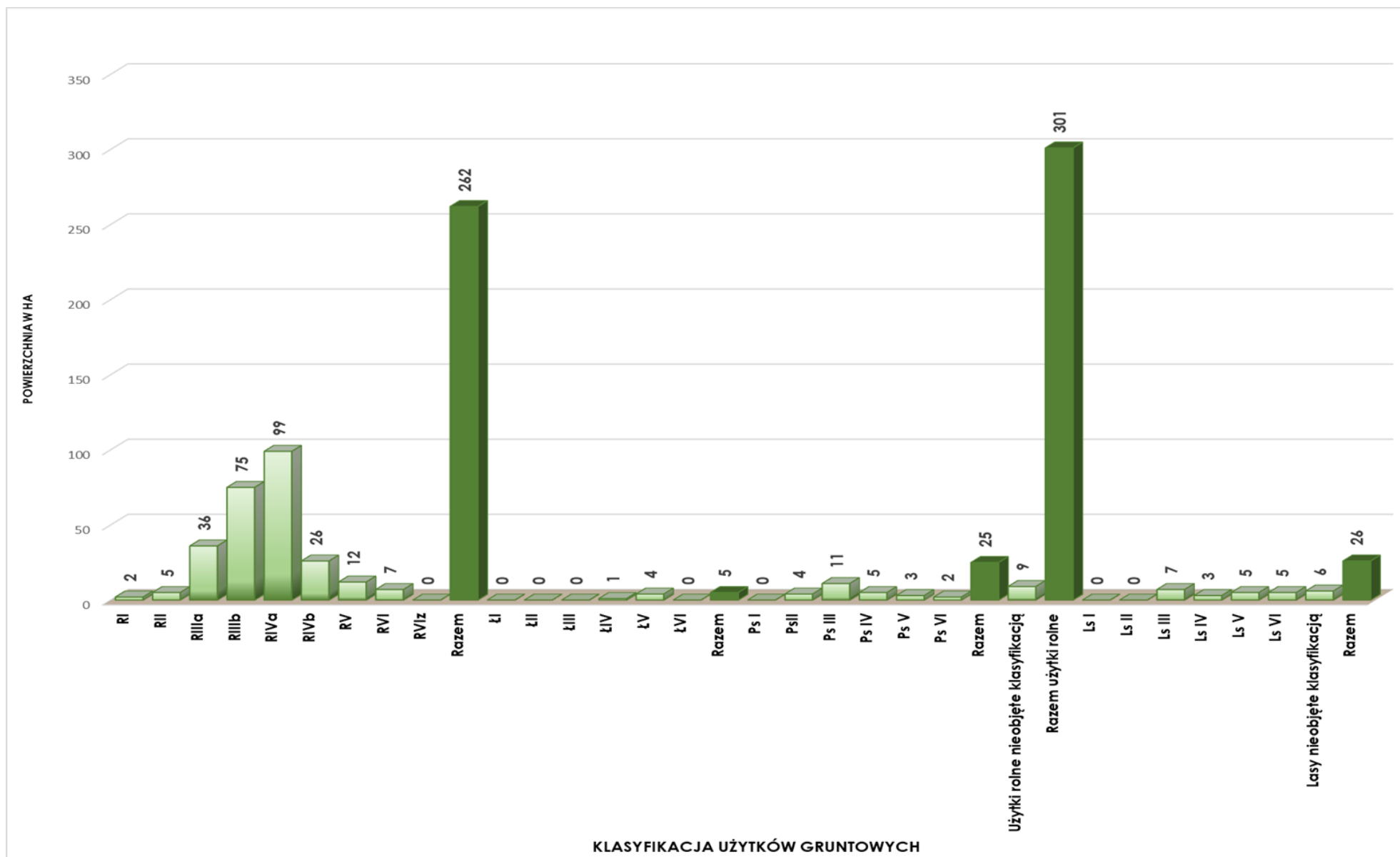


STRUKTURA ZMIAN UŻYTKÓW GRUNTOWYCH (W ROZBICIU NA KLASY BONITACYJNE) STANOWIĄCYCH WŁASNOŚĆ WSPÓLNOT GRUNTOWYCH W WOJEWÓDZTWIE KUJAWSKO-POMORSKIM według stanu na dzień 01.01.2023 r. i 01.01.2025 r.



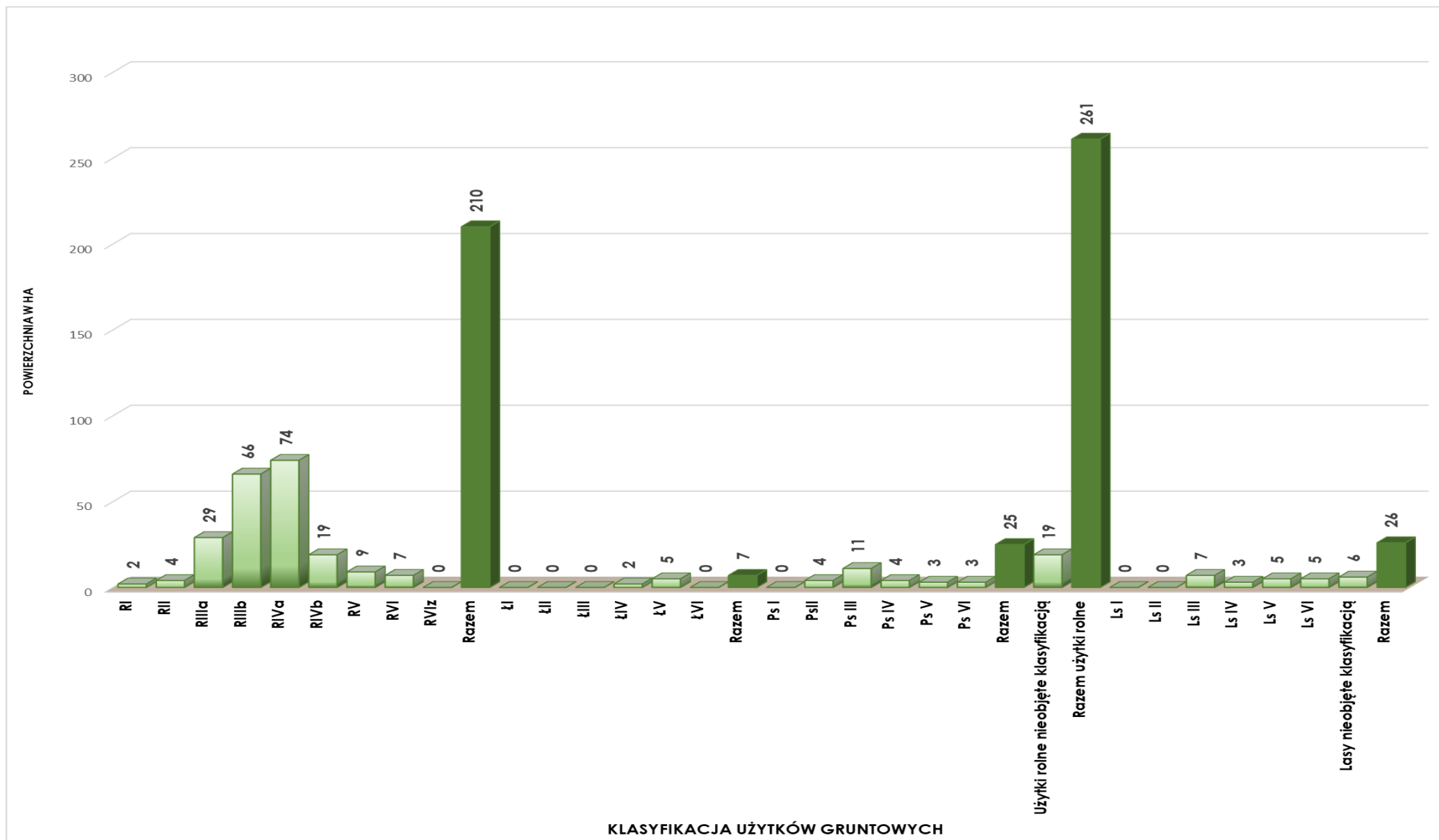


STRUKTURA UŻYTKÓW GRUNTOWYCH (W ROZBICIU NA KLASY BONITACYJNE) POWIATÓW według stanu na dzień 01.01.2023 r.



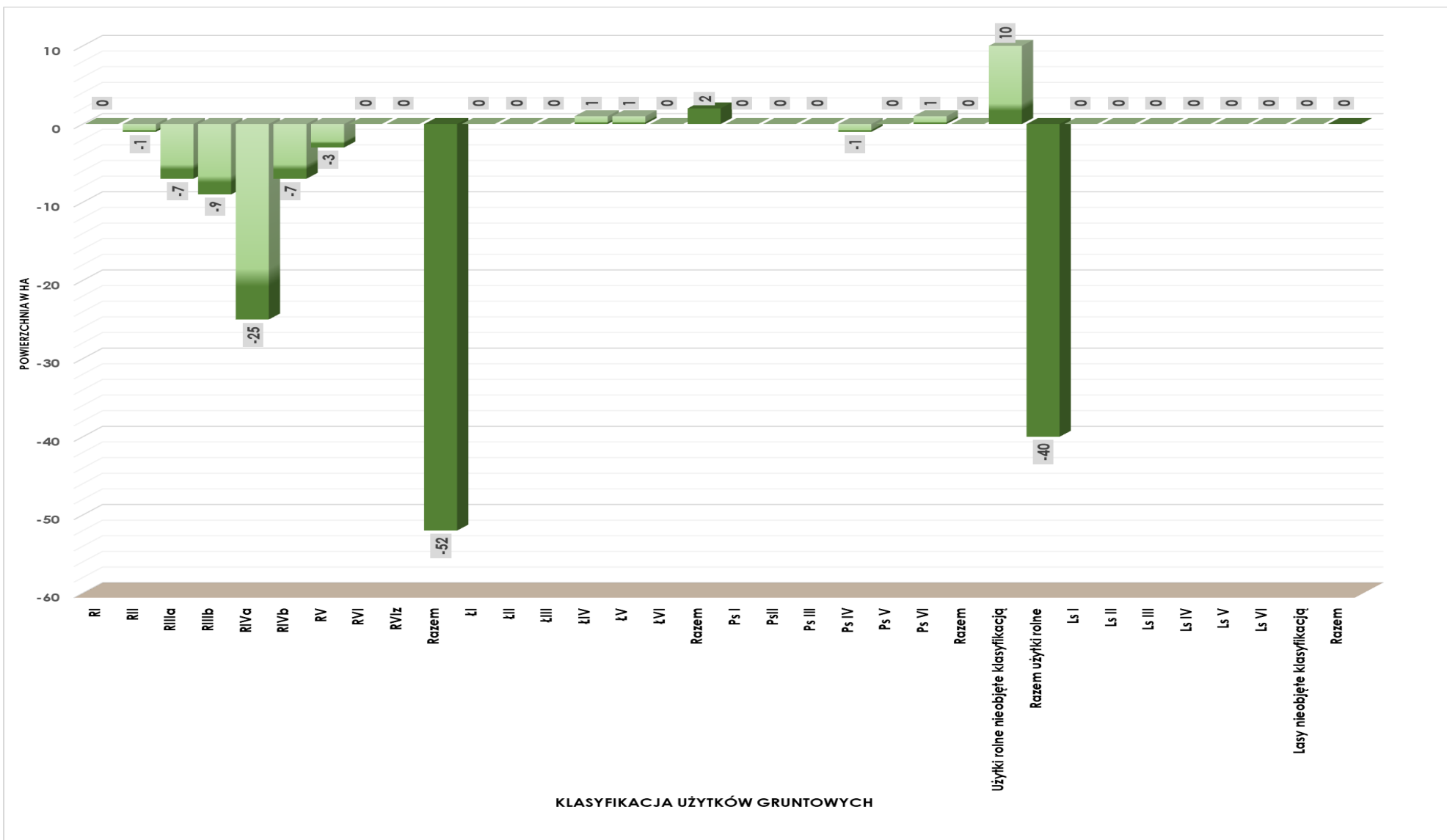


KUSTRUKTURA UŻYTKÓW GRUNTOWYCH (W ROZBICIU NA KLASY BONITACYJNE) POWIATÓW według stanu na dzień 01.01.2025 r.



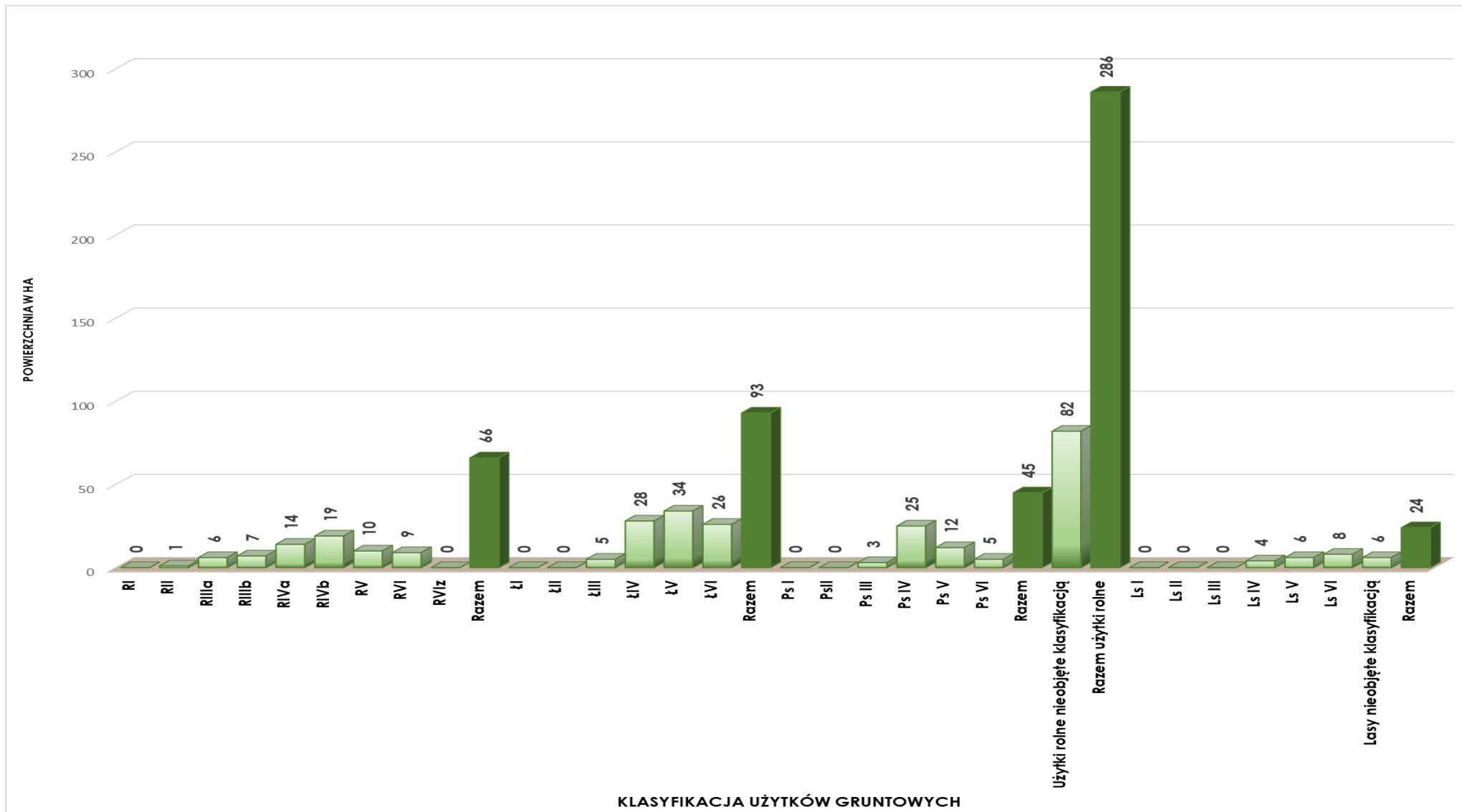


STRUKTURA ZMIAN UŻYTKÓW GRUNTOWYCH (W ROZBICIU NA KLASY BONITACYJNE) STANOWIĄCYCH WŁASNOŚĆ POWIATÓW W WOJEWÓDZTWIE KUJAWSKO-POMORSKIM według stanu na dzień 01.01.2023 r. i 01.01.2025 r.



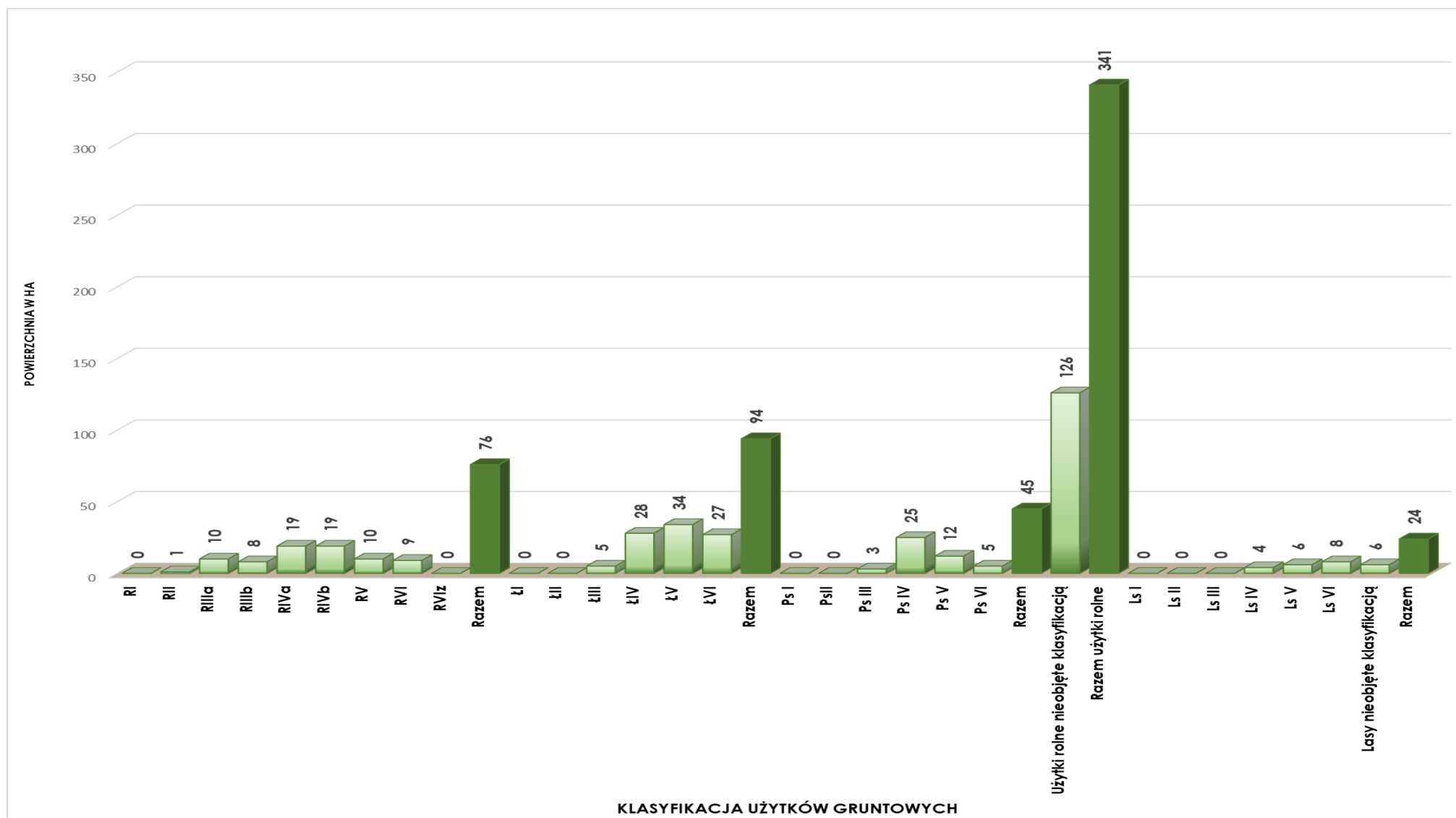


STRUKTURA UŻYTKÓW GRUNTOWYCH (W ROZBICIU NA KLASY BONITACYJNE) WOJEWÓDZTW według stanu na dzień 01.01.2023 r.



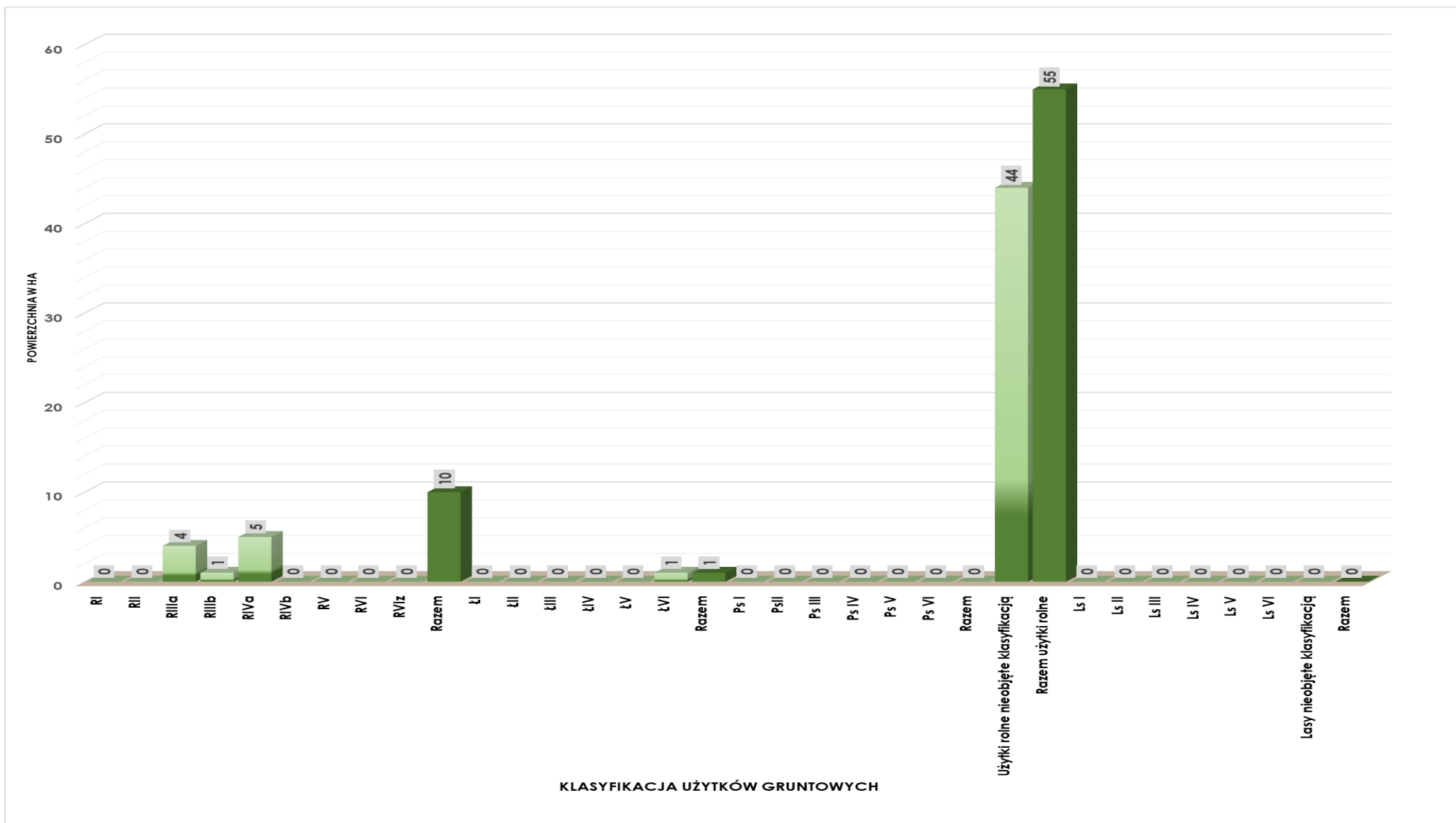


STRUKTURA UŻYTKÓW GRUNTOWYCH (W ROZBICIU NA KLASY BONITACYJNE) WOJEWÓDZTW według stanu na dzień 01.01.2025 r.



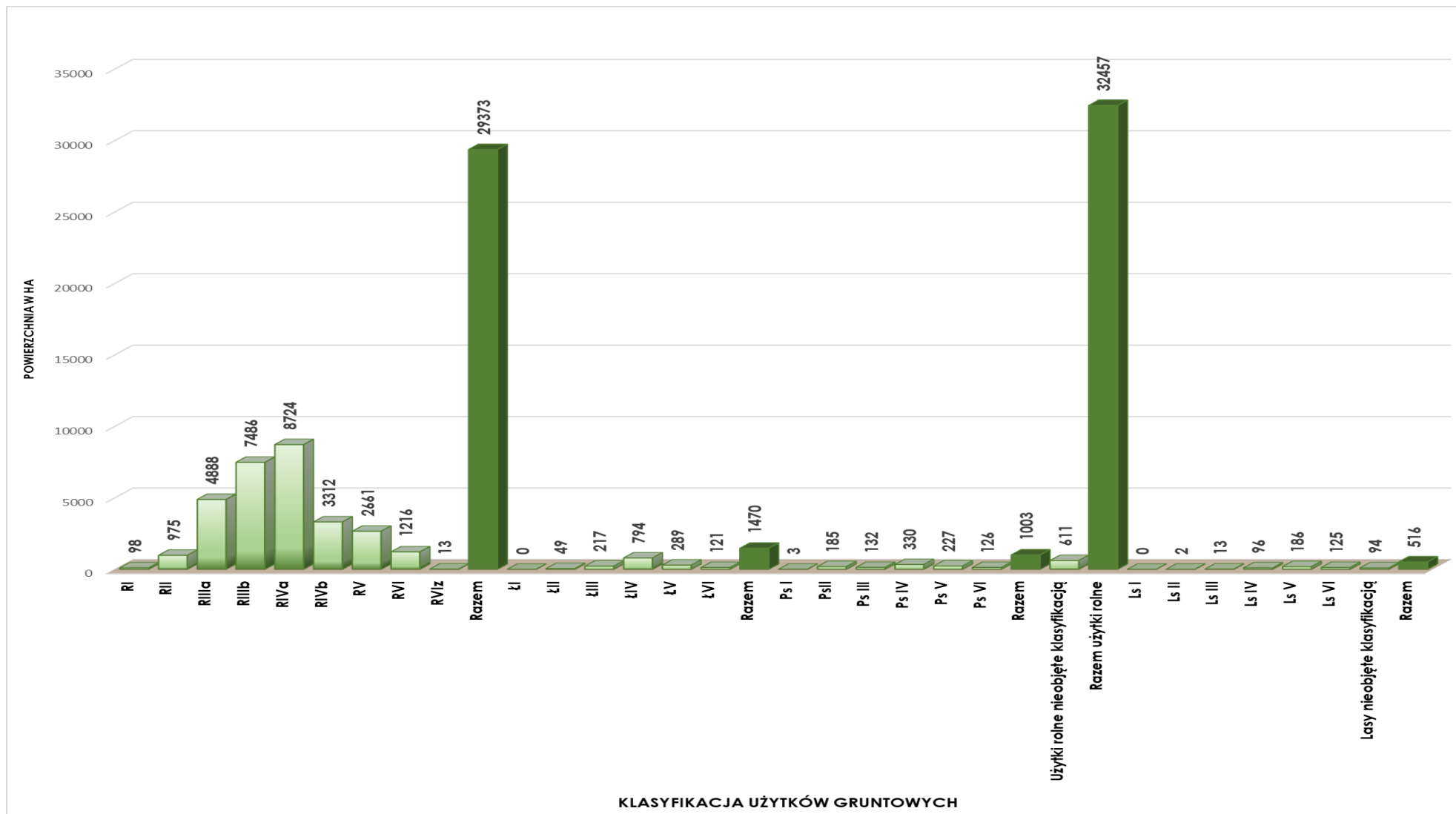


STRUKTURA ZMIAN UŻYTKÓW GRUNTOWYCH (W ROZBICIU NA KLASY BONITACYJNE) STANOWIĄCYCH WŁASNOŚĆ WOJEWÓDZTW W WOJEWÓDZTWIE KUJAWSKO-POMORSKIM według stanu na dzień 01.01.2023 r. i 01.01.2025 r.



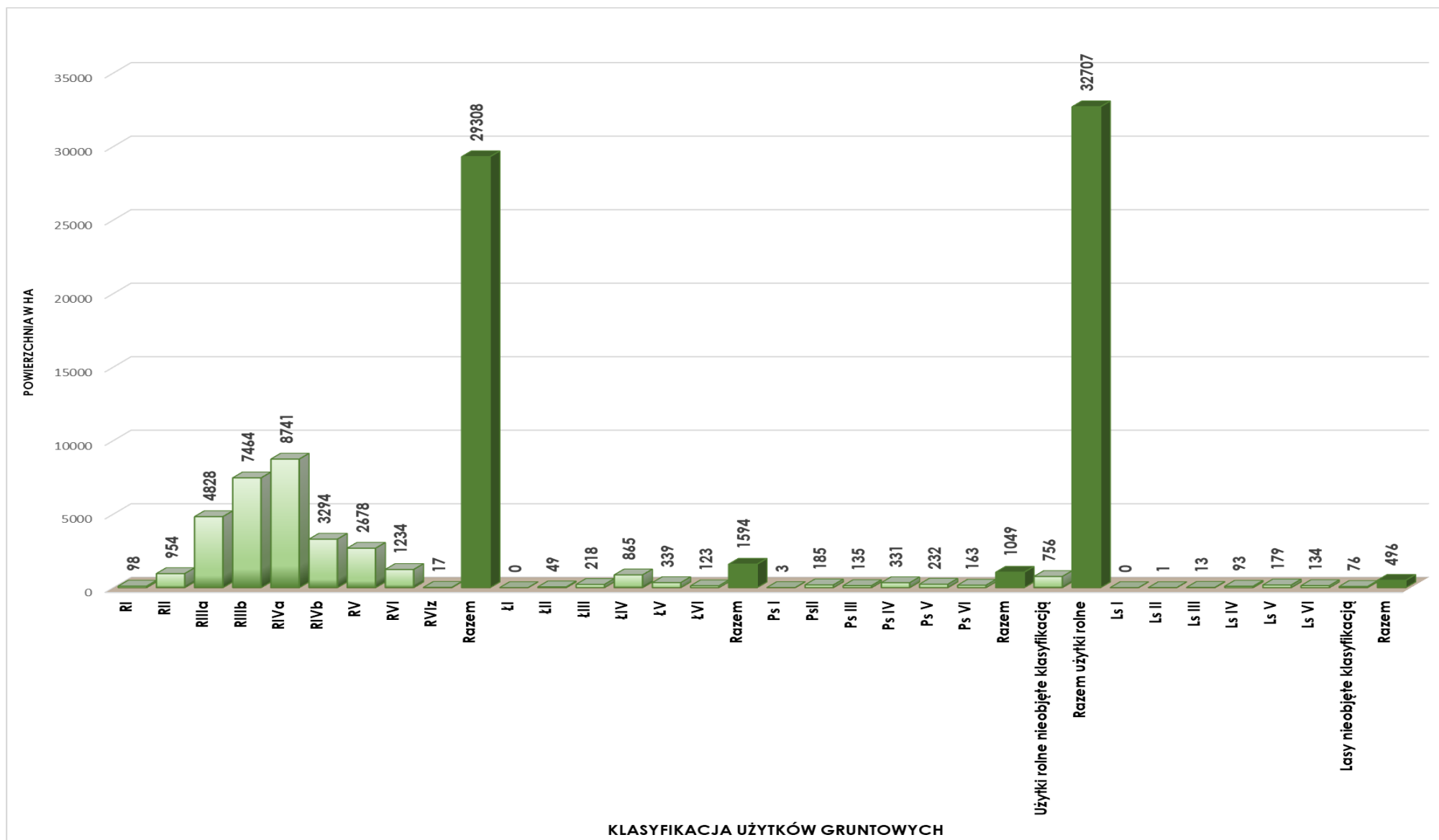


STRUKTURA UŻYTKÓW GRUNTOWYCH (W ROZBICIU NA KLASY BONITACYJNE) SPÓŁEK PRAWA HANDLOWEGO według stanu na dzień 01.01.2023 r.



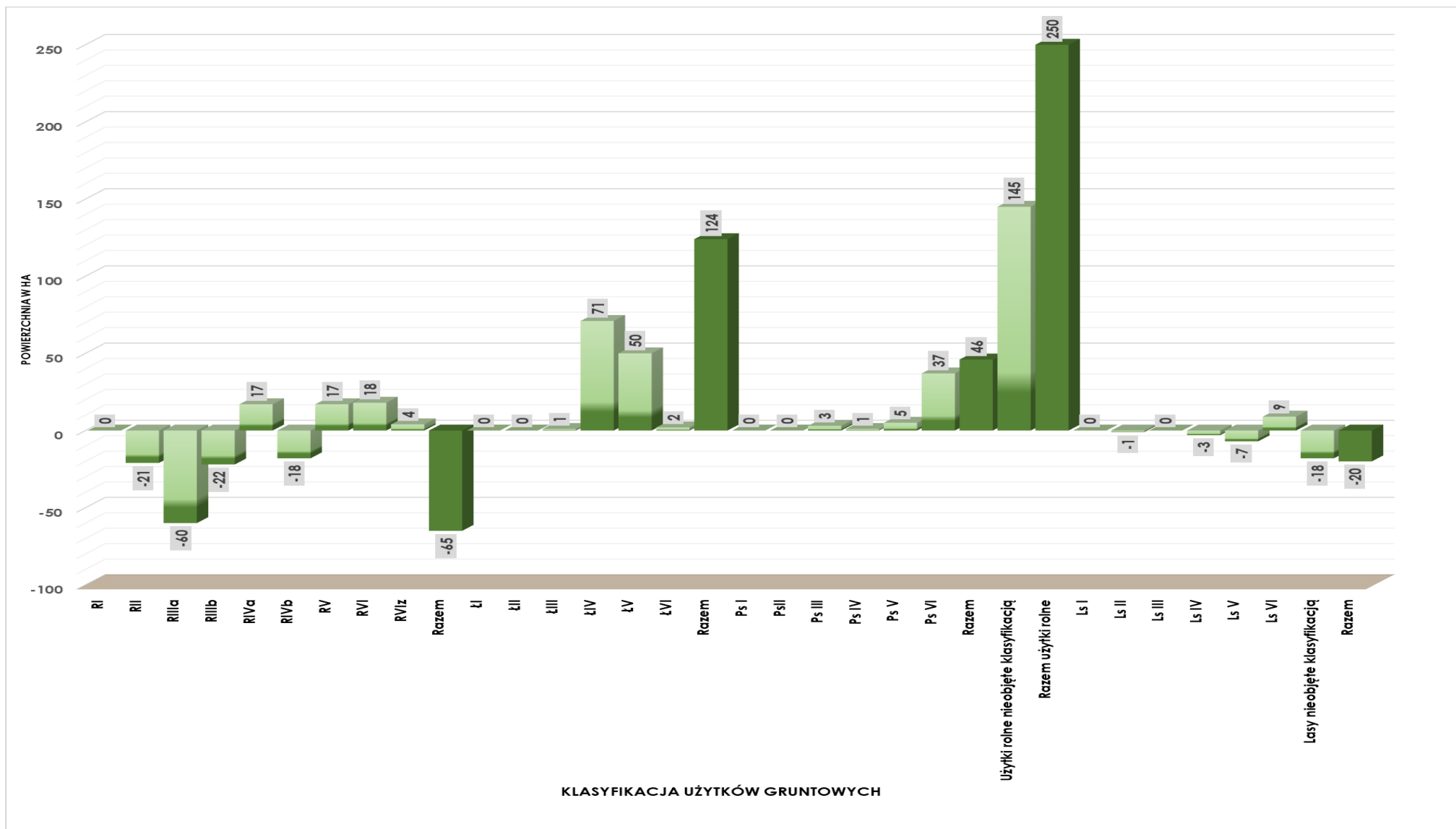


STRUKTURA UŻYTKÓW GRUNTOWYCH (W ROZBICIU NA KLASY BONITACYJNE) SPÓŁEK PRAWA HANDLOWEGO według stanu na dzień 01.01.2025 r.



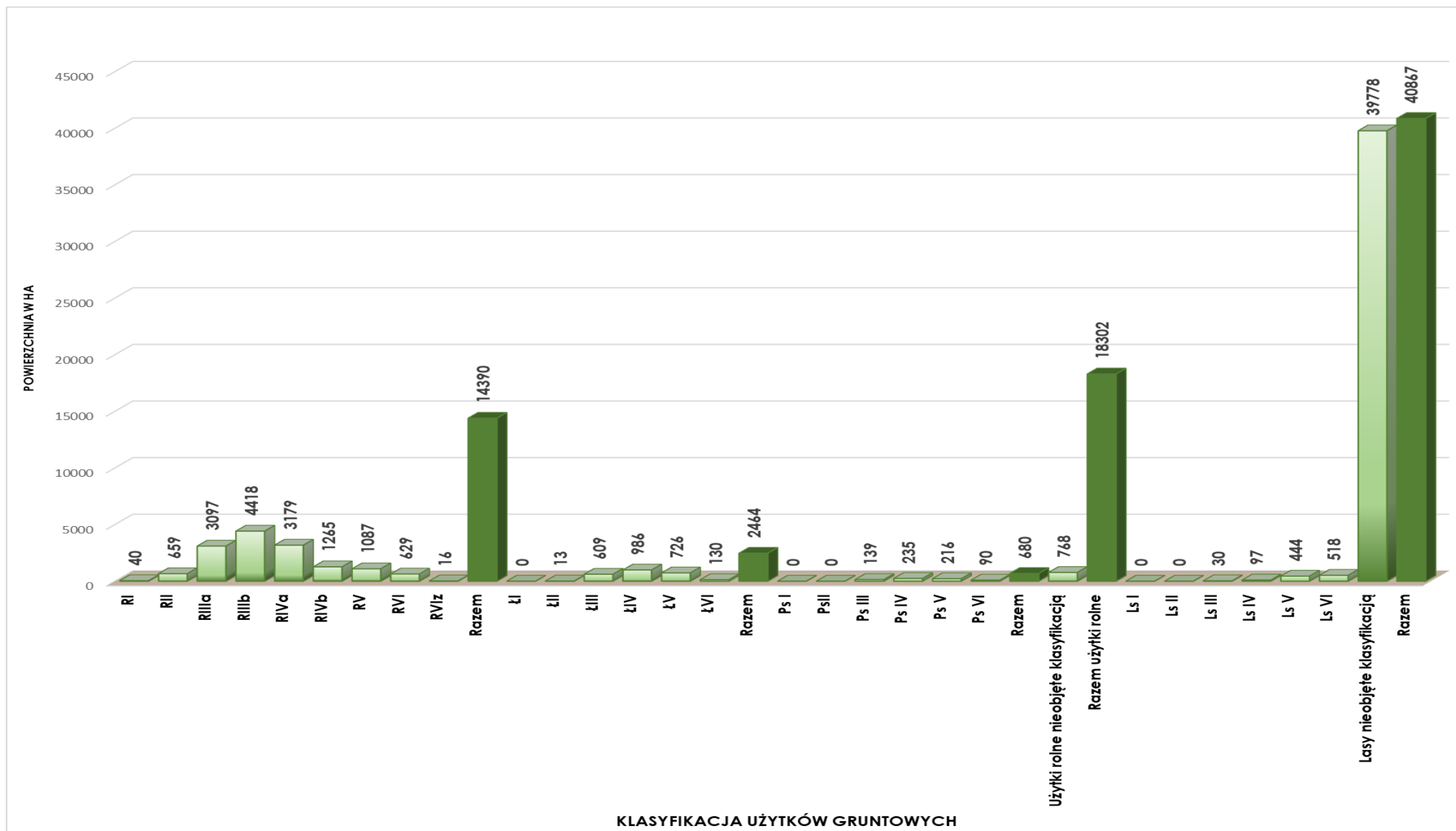


STRUKTURA ZMIAN UŻYTKÓW GRUNTOWYCH (W ROZBICIU NA KLASY BONITACYJNE) STANOWIĄCYCH WŁASNOŚĆ SPÓŁEK PRAWA HANDLOWEGO W WOJEWÓDZTWIE KUJAWSKO-POMORSKIM według stanu na dzień 01.01.2023 r. i 01.01.2025 r.



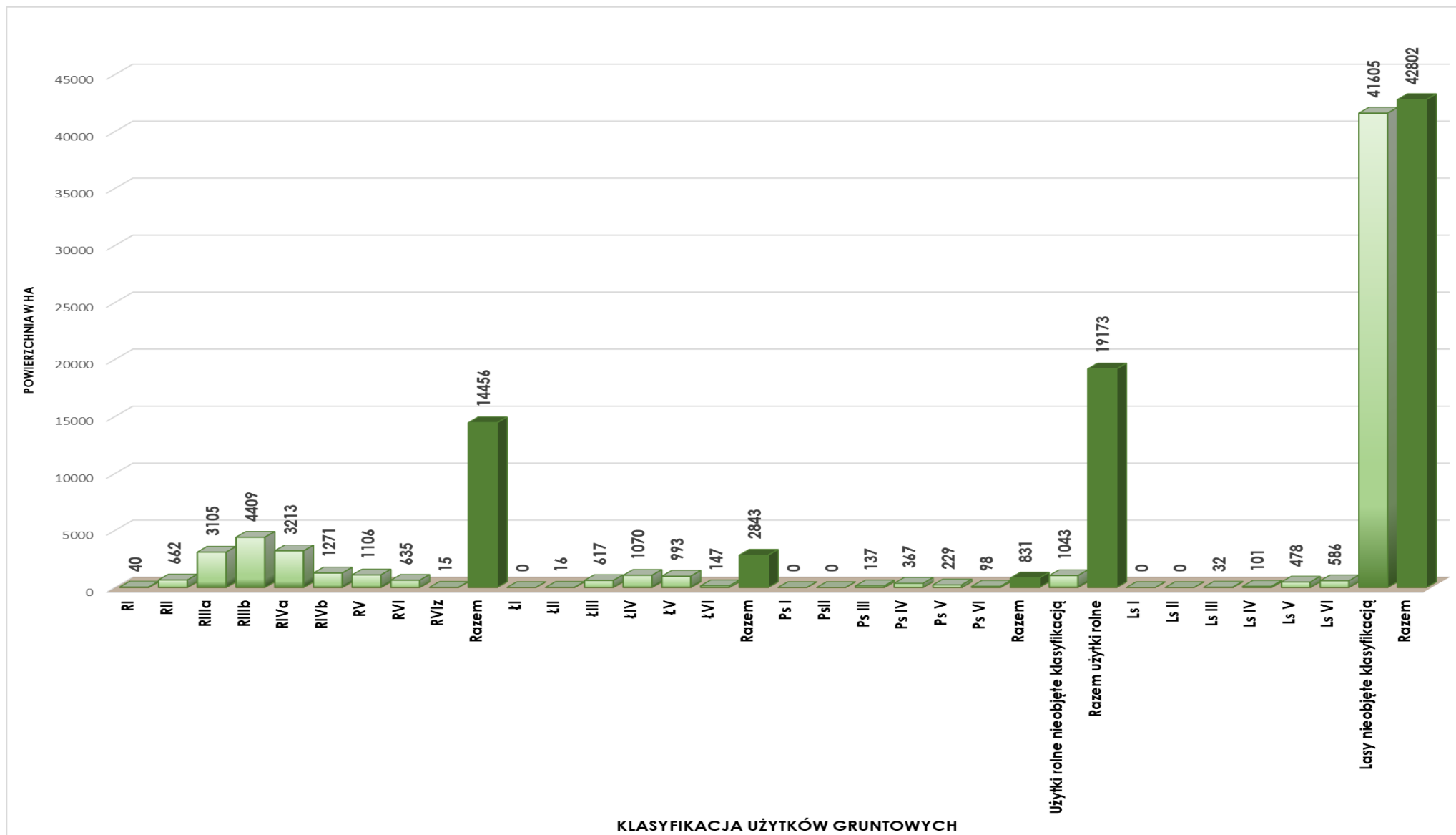


STRUKTURA UŻYTKÓW GRUNTOWYCH (W ROZBICIU NA KLASY BONITACYJNE) INNYCH PODMIOTÓW EWIDENCYJNYCH NIEWYMIENIONYCH W GRUPACH REJESTROWYCH 1-15 według stanu na dzień 01.01.2023 r.



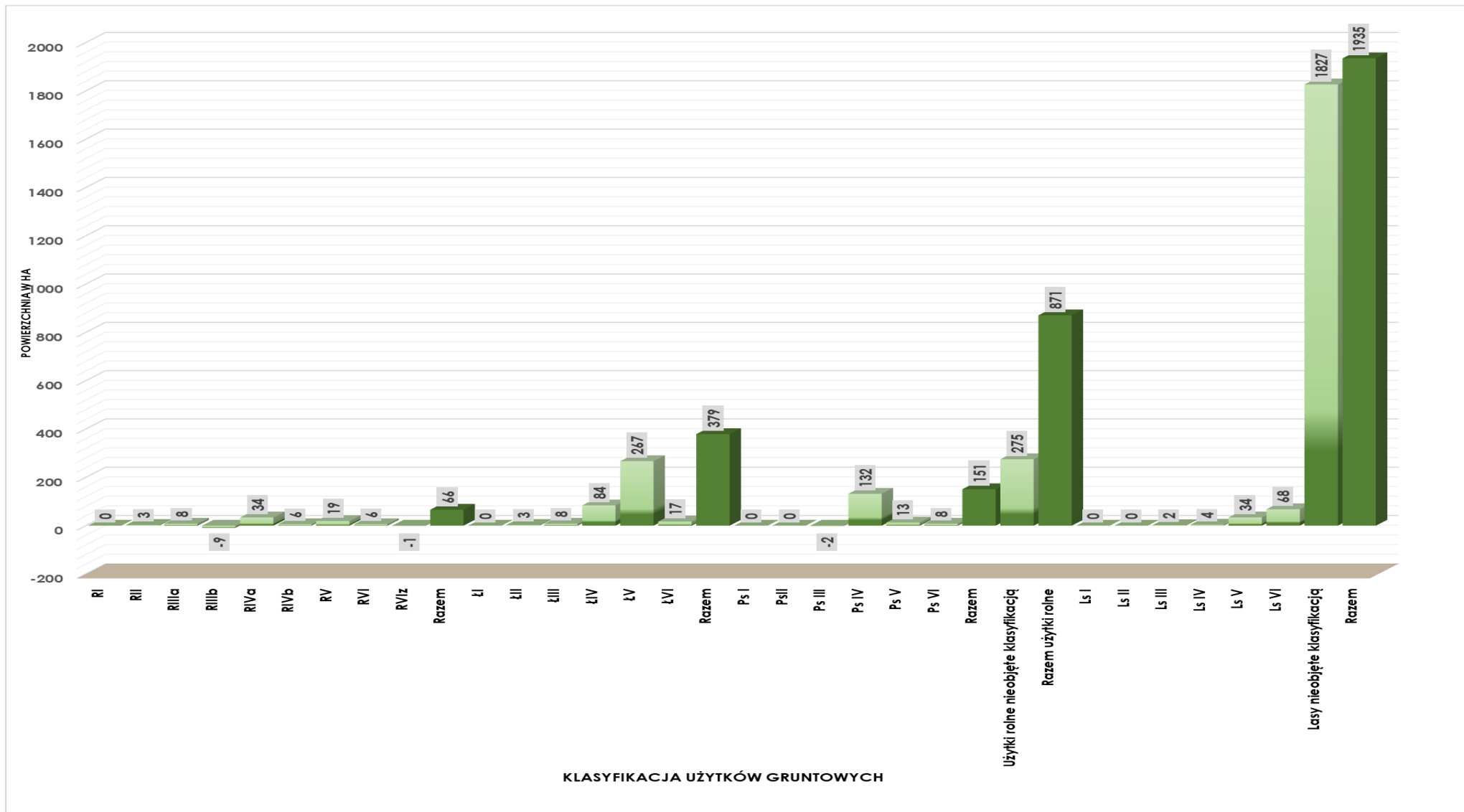


STRUKTURA UŻYTKÓW GRUNTOWYCH (W ROZBICIU NA KLASY BONITACYJNE) INNYCH PODMIOTÓW EWIDENCYJNYCH NIEWYMIENIONYCH W GRUPACH REJESTROWYCH 1-15 według stanu na dzień 01.01.2025 r.



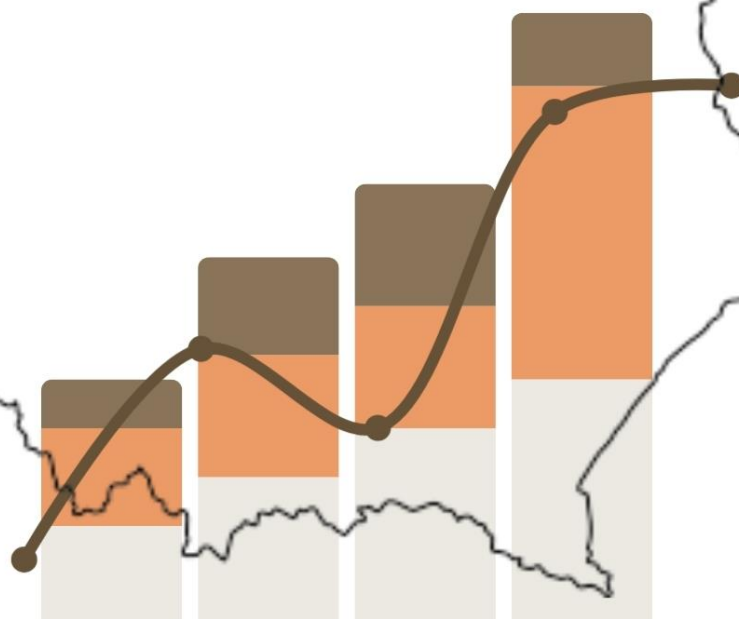


STRUKTURA ZMIAN UŻYTKÓW GRUNTOWYCH (W ROZBICIU NA KLASY BONITACYJNE) STANOWIĄCYCH WŁASNOŚĆ INNYCH PODMIOTÓW EWIDENCYJNYCH NIEMIENIOWYCH W GRUPACH REJESTROWYCH 1-15 W WOJEWÓDZTWIE KUJAWSKO-POMORSKIM
według stanu na dzień 01.01.2023 r. i 01.01.2025 r.



RODZIAŁ 5

PODSUMOWANIE





Struktura użytkowania gruntów odzwierciedla przede wszystkim aktualny układ zagospodarowania przestrzeni województwa. Łączna powierzchnia ewidencyjna województwa kujawsko – pomorskiego według stanu na dzień 01.01.2025 r. wynosi **1794180 ha** w tym:

- miasta na prawach powiatu - **43454 ha**,
- powiaty ziemskie – **1750726 ha**.

W województwie znajduje się 19 powiatów i 4 miasta na prawach powiatu. Do największych z nich pod względem obszaru należą powiaty:

- **włocławski**,
- **świecki**,
- **bydgoski**.

W województwie kujawsko – pomorskim największą powierzchnię zajmują grunty rolne, które wynoszą **1205187 ha**, co stanowi **67,17 %** powierzchni ogólnej. Największy odsetek **gruntów rolnych** występuje w powiatach :

- radziejowskim (**89,23%**),
- wąbrzeskim (**85,68%**)
- chełmińskim (**84,94%**),
- aleksandrowskim (**84,11%**).

W okresie 1.01.2024 r. – 1.01.2025 r. powierzchnia gruntów rolnych na terenie naszego województwa zmniejszyła się o **558 ha**.

Powierzchnia lasów w województwie kujawsko – pomorskim wynosi **429911 ha**, co stanowi **23,96%** powierzchni ogólnej województwa. Natomiast grunty zadrzewione i zakrzewione zajmują **3990 ha**, co stanowi **0,22%** ogólnej powierzchni województwa. Łącznie lasy oraz grunty zadrzewione i zakrzewione zajmują **433901 ha**, co stanowi **24,18%** powierzchni województwa. Największy udział **gruntów leśnych** w powierzchni ogólnej występuje w powiatach :

- tucholskim (**49,92%**),
- bydgoskim (**41,88%**),
- świeckim (**37,40%**),
- toruńskim (**34,76%**).

Jedną z większych form zagospodarowania terenu stanowią grunty zabudowane i zurbanizowane, które zajmują **101548 ha**, co stanowi **5,66 %**



powierzchni województwa. Wśród nich największą grupę stanowią drogi - **46010 ha (45,31%** gruntów zabudowanych i zurbanizowanych) oraz tereny mieszkaniowe - **24346 ha (23,97%** gruntów zabudowanych i zurbanizowanych).

Struktura własności w województwie kujawsko – pomorskim według stanu na dzień 01.01.2025 r. wskazuje przewagę własności osób fizycznych, do których należy **1101157 ha (61,37 %** ogólnej powierzchni województwa).

Grunty sektora publicznego obejmują **563063 ha**, czyli **31,38%** powierzchni województwa. Zaliczamy do nich :

- grunty Skarbu Państwa, włącznie z gruntami przekazanymi w użytkowanie wieczyste,
- grunty spółek Skarbu Państwa, przedsiębiorstw państwowych i innych państwowych osób prawnych,
- grunty gmin i związków międzygminnych
- jednoosobowe spółki jednostek samorządu terytorialnego i inne osoby prawne, których organami założycielskimi są organy samorządu terytorialnego,
- grunty powiatów i województwa.

Wśród gruntów sektora publicznego dominują grunty leśne, które zajmują **343586 ha**, co stanowi **61,02%** ogółu powierzchni gruntów tego sektora, zaś na drugim miejscu plasują się grunty rolne – **104509 ha (18,56%)** i drogi – **44222 ha (7,85%)**.

Należy zwrócić również uwagę na powtarzającą się we wszystkich dotychczasowych opracowaniach różnicę pomiędzy powierzchnią geodezyjną województwa (jak i poszczególnych powiatów) i jego powierzchnią ewidencyjną. Różnica ta wynosi 2961 ha – tyle powierzchni brakuje w ewidencji gruntów w porównaniu z powierzchnią geodezyjną.